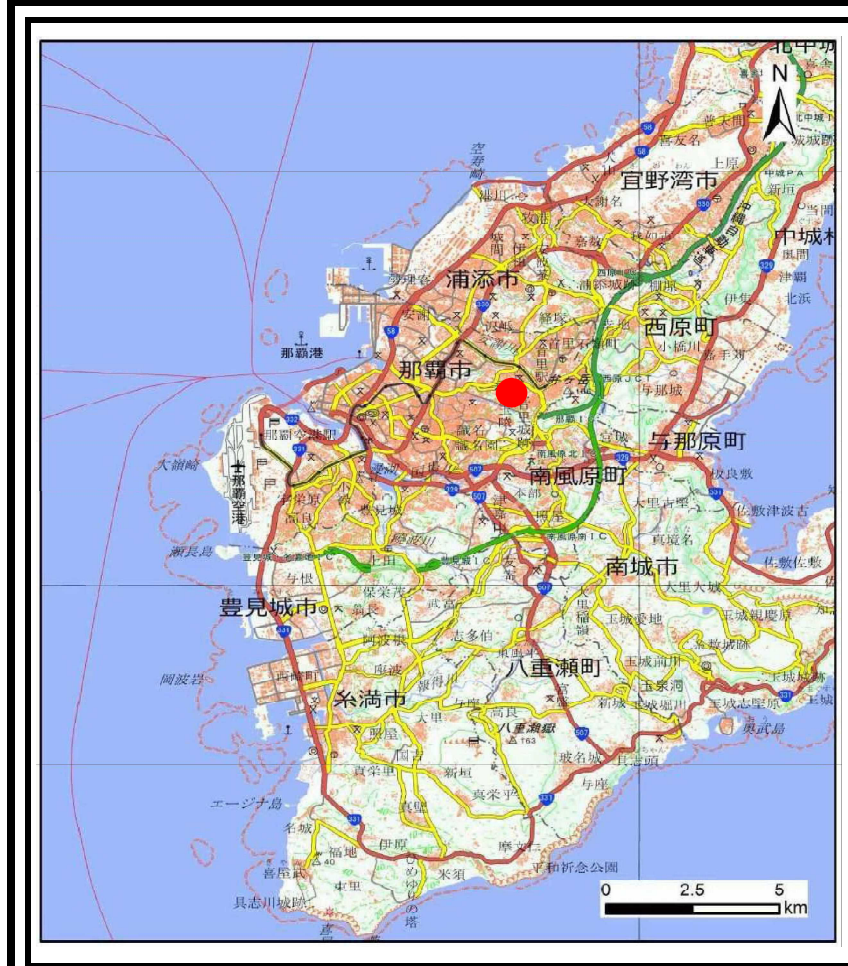
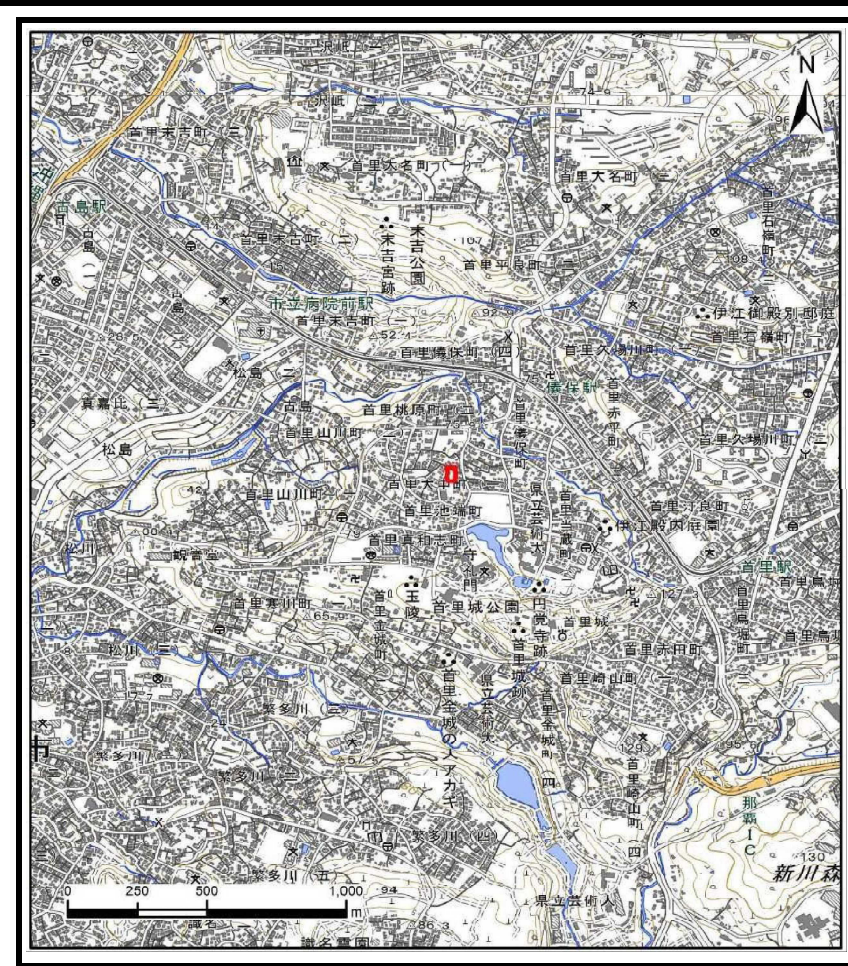


土砂災害警戒区域等の指定の公示に係る図書（その1）



(1/200,000)

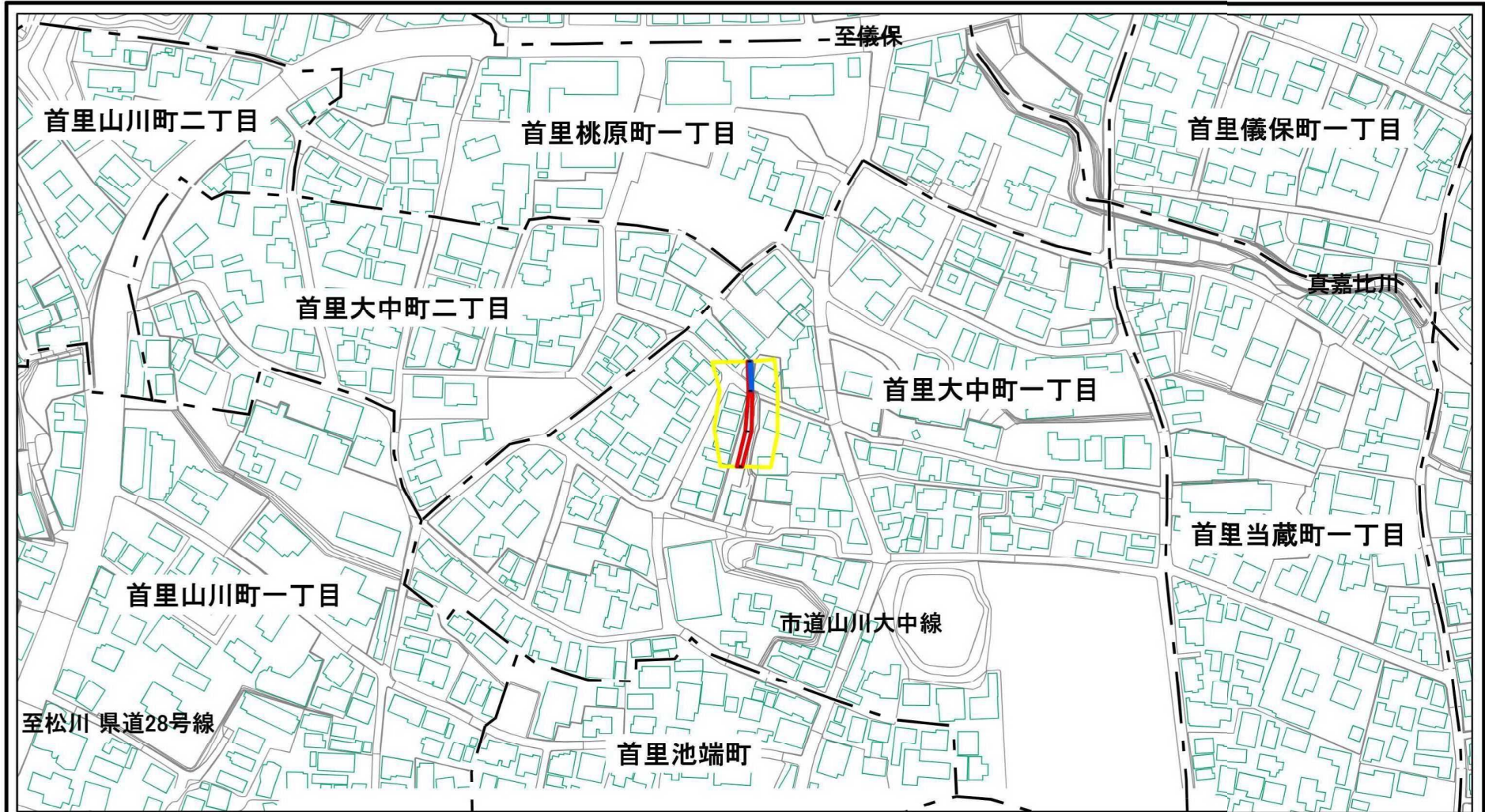


(1/25,000)

様式-1（急） 土砂災害警戒区域・土砂災害特別警戒区域 位置図	自然現象の種類	急傾斜地の崩壊
	箇所番号	I-407
	箇所名	首里大中
	所在地	那覇市首里大中町1丁目

「この地図は、国土地理院長の承認を得て、同院発行の電子地形図25000及び電子地形図20万を複製したものである。（承認番号 令元情複、第709号）」

土砂災害警戒区域等の指定の公示に係る図書(その2)



様式-2(急) 土砂災害警戒区域・土砂災害特別警戒区域 区域図(その1)	土砂災害防止法施行令第二条の基準に該当する区域 土砂災害防止法 施行令第三条の 基準に該当する 区域	 	N 縮尺 1:2,500	自然現象 の種類 告示番号 告示年月日	急傾斜地の崩壊 沖縄県告示第101号 沖縄県告示第119号 令和4年3月29日	箇所番号 箇所名 所在地	I-407 首里大中 那覇市首里大中町1丁目
	土砂等の(移動)高さが1m以下の場合、 土砂等の移動による力が100kN/mを超える区域 土砂等の堆積の高さが3mを超える区域 それ以外の区域	市町村界 大字界	0 25 50 100 m				

土砂災害警戒区域等の指定の公示に係る図書(その2-1)



0 25 50 100
m

——市町村界 ——大字界

図中の数字は横断測線番号を示す

様式-2-1(急) 土砂災害警戒区域・土砂災害特別警戒区域 区域図(その2)	土砂災害防止法施行令第二条の基準に該当する区域		土 縮尺 1:2,500	自然現象の種類	急傾斜地の崩壊	箇所番号	I-407
	土砂災害防止法施行令第三条の基準に該当する区域			告示番号	沖縄県告示第101号 沖縄県告示第119号	箇所名	首里大巾
	それ以外の区域			告示年月日	令和4年3月29日	所在地	那覇市首里大巾町1丁目

