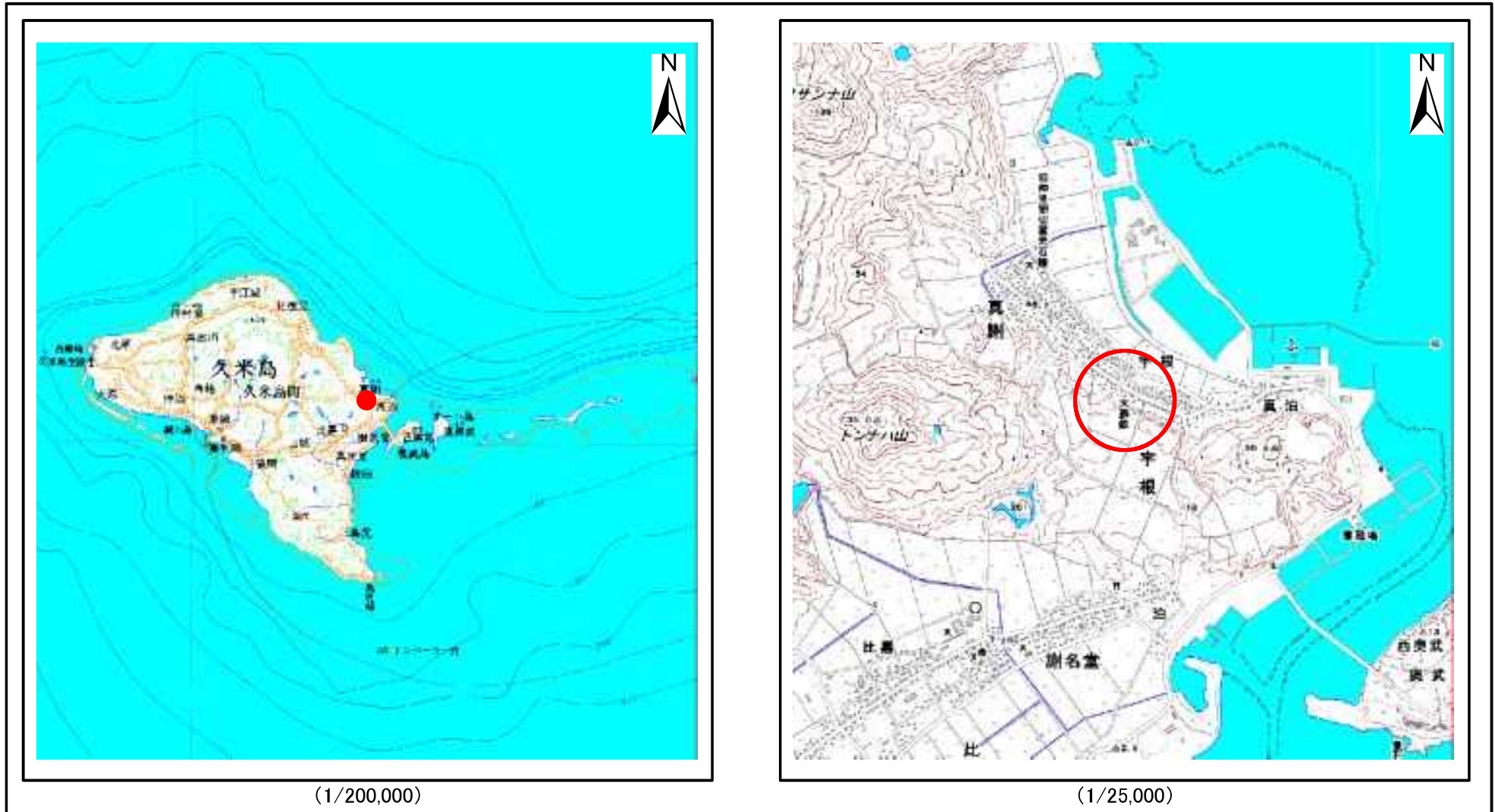


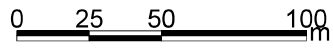
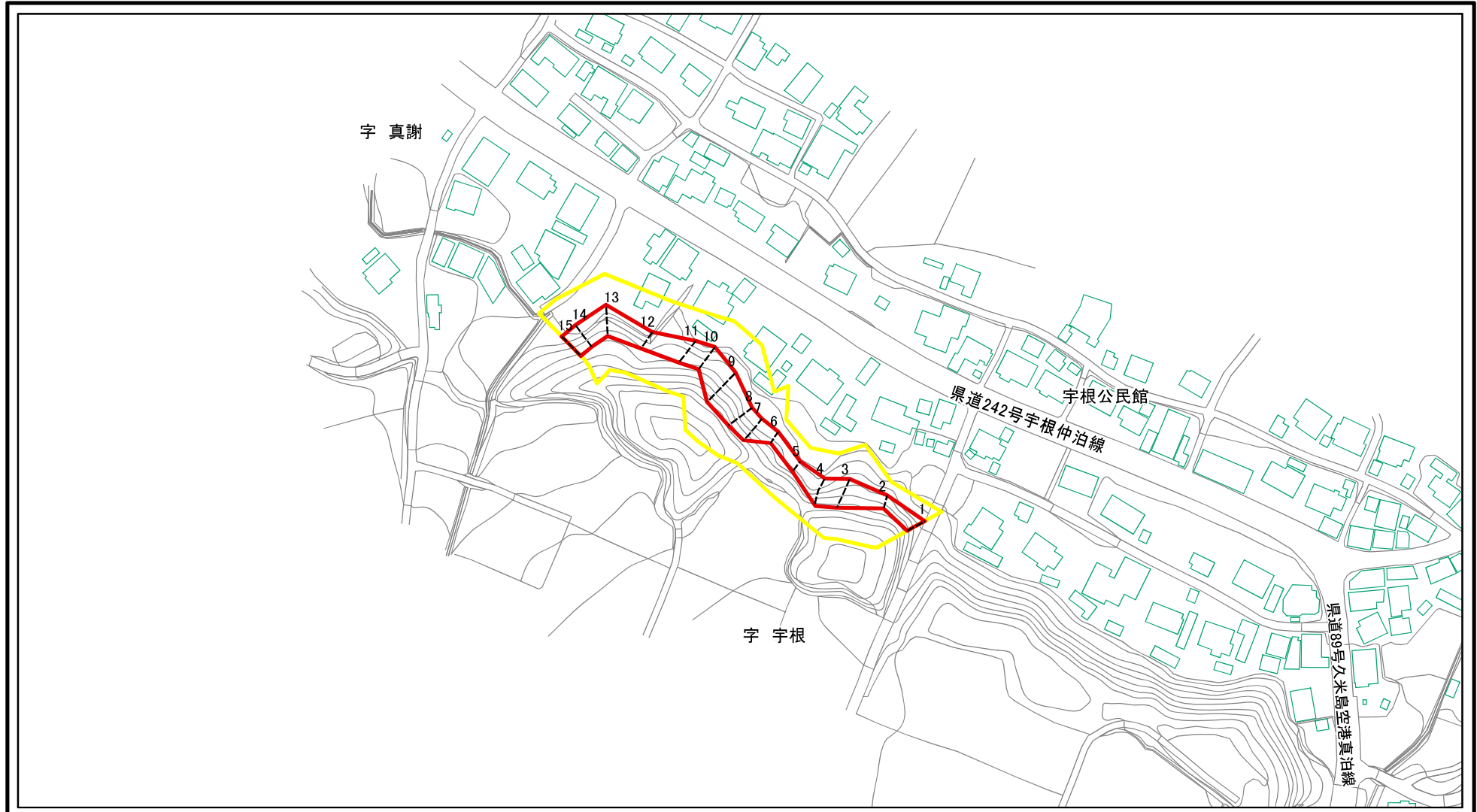
# 土砂災害警戒区域等の指定の公示に係る図書(その1)



様式-1(急) 土砂災害警戒区域・土砂災害特別警戒区域 位置図	自然現象の種類	急傾斜地の崩壊
	箇所番号	II-241
	箇所名	宇根(3)
	所在地	久米島町宇根

この地図は、国土地理院長の承認を得て、同院発行の数値地図200000(地図画像)及び数値地図25000(地図画像)を複製したものである。(承認番号 平22業複、第779号)

# 土砂災害警戒区域等の指定の公示に係る図書(その2)



図中の数字は横断測線番号を示す

<b>様式-2(急)</b> 土砂災害警戒区域・土砂災害特別警戒区域 区域図(その1)	土砂災害防止法施行令第二条の基準に該当する区域		N 縮尺 1:2,500	自然現象の種類	急傾斜地の崩壊	箇所番号	II-241
	土砂災害防止法施行令第三条の基準に該当する区域			告示番号	沖縄県告示第603号 沖縄県告示第141号	箇所名	宇根(3)
	土砂等の(移動)高さが1m以下の場合、土砂等の移動による力が100kN/mを超える区域			告示年月日	平成26年11月25日 平成31年3月22日	所在地	久米島町宇根
	土砂等の堆積の高さが3mを超える区域						
	それ以外の区域						

# 土砂災害警戒区域等の指定の公示に係る図書(その2-1)



0 25 50 100 m

図中の数字は横断測線番号を示す

様式-2-1(急)

土砂災害警戒区域・土砂災害特別警戒区域  
区域図(その2)

土砂災害防止法施行令第二条の基準に該当する区域



N

自然現象  
の種類

急傾斜地の崩壊

箇所番号

II-241

土砂災害防止法  
施行令第三条の  
基準に該当する  
区域



縮尺

告示番号

沖縄県告示第603号  
沖縄県告示第141号

箇所名

宇根(3)

土砂等の(移動)高さが1m以下の場合、  
土砂等の移動による力が100kN/mを超える区域



1:2,500

告示年月日

平成26年11月25日  
平成31年3月22日

所在地

久米島町宇宇根

土砂等の堆積の高さが3mを超える区域



それ以外の区域

## 土砂災害警戒区域等の指定の公示に係る図書(その3)

横断測線	土石等の移動により建築物の地上部に作用すると想定される力				土石等の堆積により建築物の地上部に作用すると想定される力				横断測線	土石等の移動により建築物の地上部に作用すると想定される力				土石等の堆積により建築物の地上部に作用すると想定される力			
	土石等の(移動)高さが1m以下の場合、土石等の移動による力が100kN/m <sup>2</sup> を超える区域		それ以外の区域		土石等の堆積の高さが3mを超える区域		それ以外の区域			土石等の(移動)高さが1m以下の場合、土石等の移動による力が100kN/m <sup>2</sup> を超える区域		それ以外の区域		土石等の堆積の高さが3mを超える区域		それ以外の区域	
	力の大きさのうち最大のもの(kN/m <sup>2</sup> )	土石等の高さ(m)	力の大きさのうち最大のもの(kN/m <sup>2</sup> )	土石等の高さ(m)	力の大きさのうち最大のもの(kN/m <sup>2</sup> )	土石等の高さ(m)	力の大きさのうち最大のもの(kN/m <sup>2</sup> )	土石等の高さ(m)		力の大きさのうち最大のもの(kN/m <sup>2</sup> )	土石等の高さ(m)	力の大きさのうち最大のもの(kN/m <sup>2</sup> )	土石等の高さ(m)	力の大きさのうち最大のもの(kN/m <sup>2</sup> )	土石等の高さ(m)	力の大きさのうち最大のもの(kN/m <sup>2</sup> )	土石等の高さ(m)
1 ~ 2	-	-	79.05	1.00	-	-	9.65	1.80									
2 ~ 3	-	-	99.47	1.00	-	-	13.64	2.55									
3 ~ 4	-	-	99.47	1.00	-	-	13.64	2.55									
4 ~ 5	-	-	96.75	1.00	-	-	12.58	2.35									
5 ~ 6	-	-	62.99	1.00	-	-	10.95	2.05									
6 ~ 7	-	-	88.84	1.00	-	-	14.76	2.76									
7 ~ 8	-	-	96.33	1.00	-	-	14.76	2.76									
8 ~ 9	-	-	100.00	1.00	-	-	12.17	2.27									
9 ~ 10	-	-	100.00	1.00	-	-	13.66	2.55									
10 ~ 11	-	-	91.68	1.00	-	-	13.67	2.55									
11 ~ 12	-	-	91.64	1.00	-	-	15.81	2.95									
12 ~ 13	-	-	99.94	1.00	-	-	15.81	2.95									
13 ~ 14	-	-	99.94	1.00	-	-	13.67	2.55									
14 ~ 15	-	-	91.64	1.00	-	-	13.67	2.55									

様式-3(急)  建築物の構造の規制に必要な衝撃に関する事項	自然現象の種類	急傾斜地の崩壊	箇所番号	Ⅱ-241
	告示番号	沖縄県告示第603号 沖縄県告示第141号	箇所名	宇根(3)
	告示年月日	平成26年11月25日 平成31年3月22日	所在地	久米島町宇根