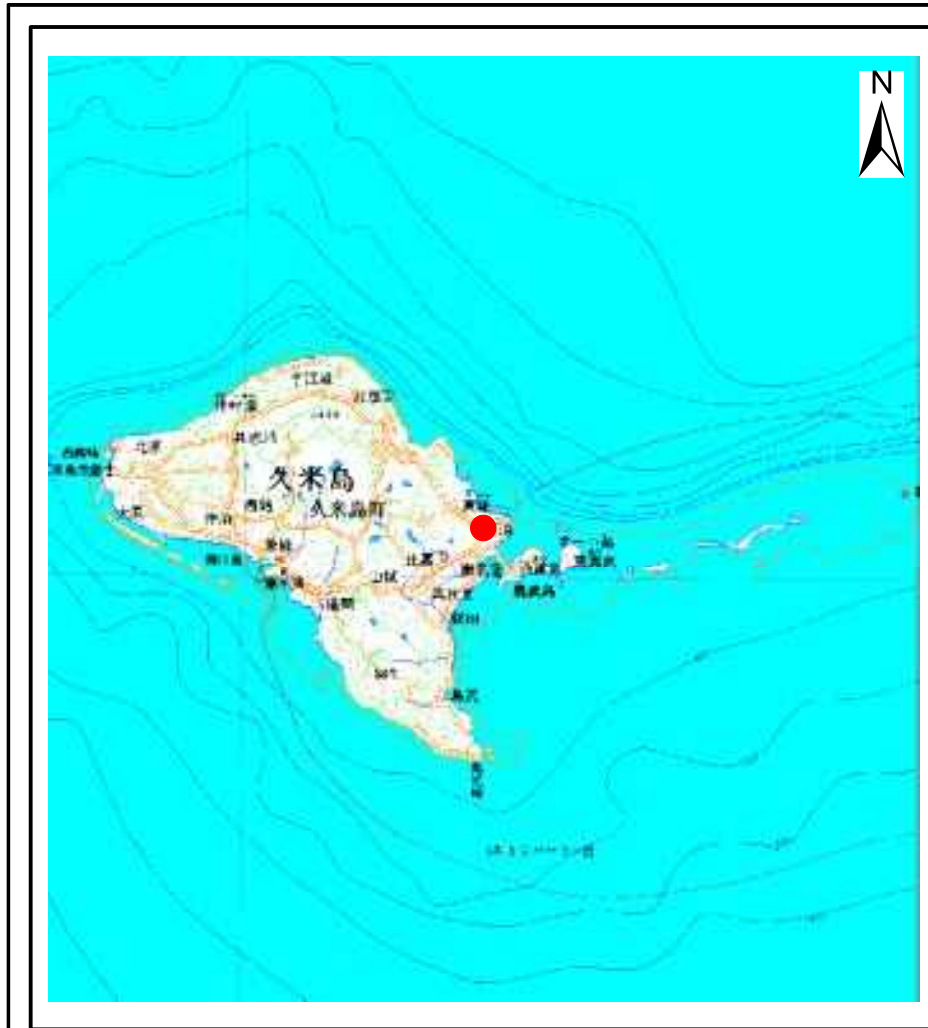
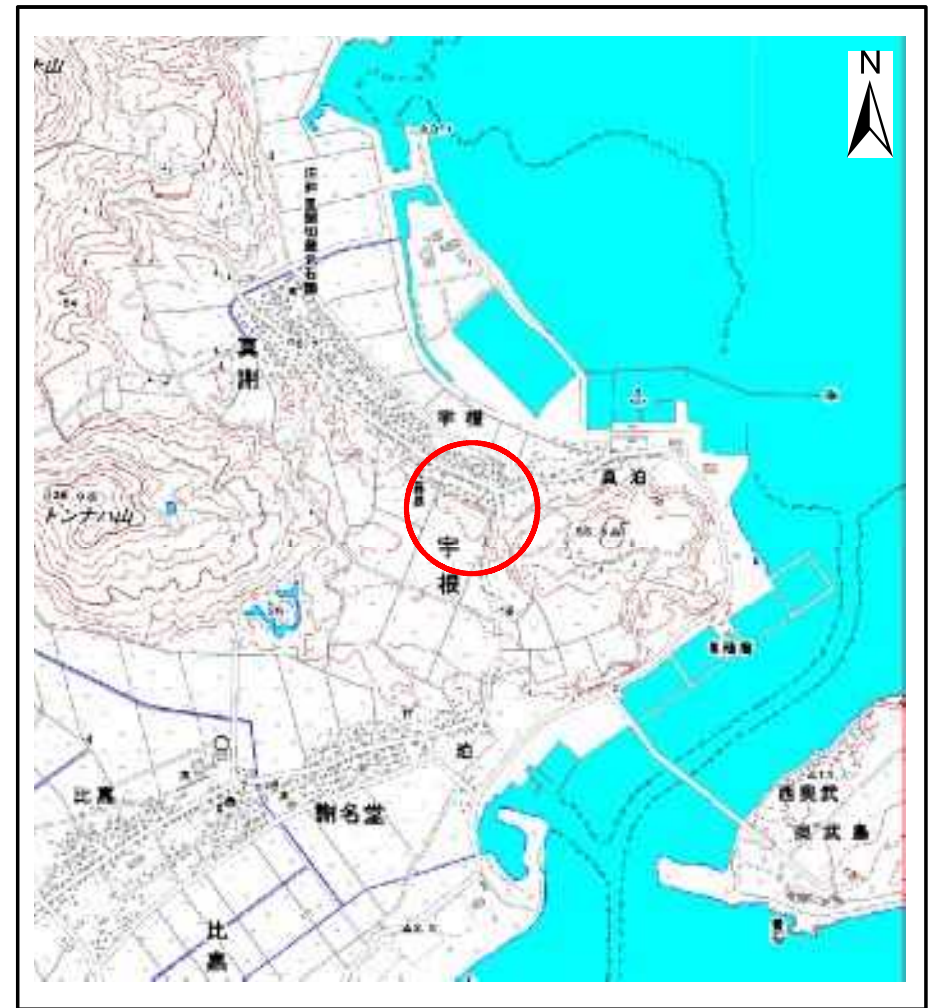


土砂災害警戒区域等の指定の公示に係る図書(その1)



(1/200,000)

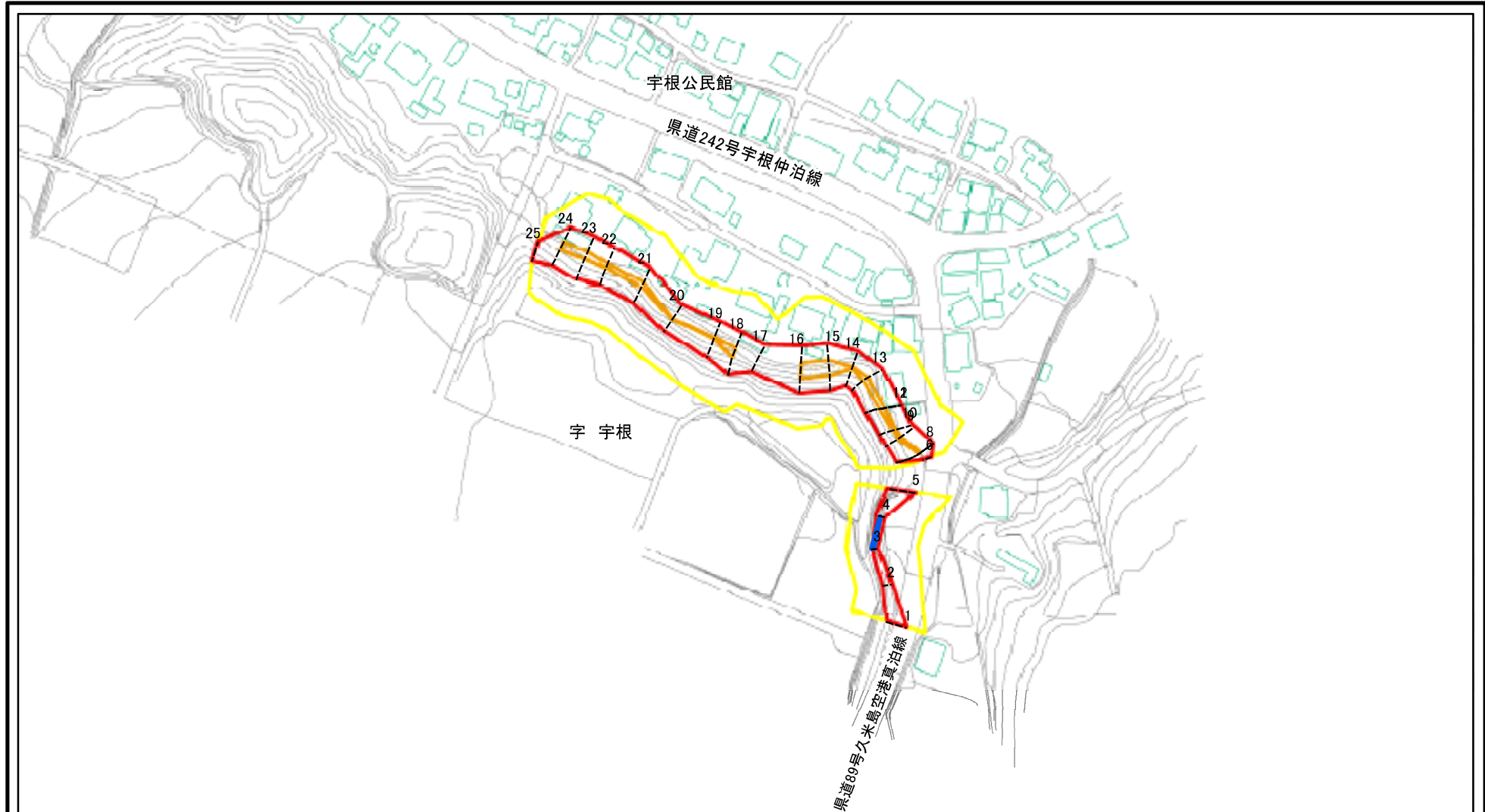


(1/25,000)

様式-1(急) 土砂災害警戒区域・土砂災害特別警戒区域 位置図	自然現象の種類	急傾斜地の崩壊
	箇所番号	I-444
	箇所名	宇根(2)
	所在地	久米島町宇根

この地図は、国土地理院長の承認を得て、同院発行の数値地図20000(地図画像)及び数値地図25000(地図画像)を複製したものである。(承認番号 平22業複、第779号)

土砂災害警戒区域等の指定の公示に係る図書(その2)

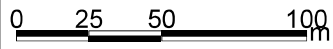


0 25 50 100 m

図中の数字は横断測線番号を示す

様式-2(急) 土砂災害警戒区域・土砂災害特別警戒区域 区域図(その1)	土砂災害防止法施行令第二条の基準に該当する区域		N 縮尺 1:2,500	自然現象の種類	急傾斜地の崩壊	箇所番号	I-444
	土砂災害防止法施行令第三条の基準に該当する区域			告示番号	沖縄県告示第603号 沖縄県告示第141号	箇所名	宇根(2)
	土砂等の(移動)高さが1m以下の場合、土砂等の移動による力が100kN/mを超える区域			告示年月日	平成26年11月25日 平成31年3月22日	所在地	久米島町宇根
	土砂等の堆積の高さが3mを超える区域						
それ以外の区域							

土砂災害警戒区域等の指定の公示に係る図書(その2-1)



図中の数字は横断測線番号を示す

様式-2-1(急) 土砂災害警戒区域・土砂災害特別警戒区域 区域図(その2)	土砂災害防止法施行令第二条の基準に該当する区域		N	自然現象の種類	急傾斜地の崩壊	箇所番号	I-444
	土砂災害防止法施行令第三条の基準に該当する区域			縮尺	告示番号	沖縄県告示第603号 沖縄県告示第141号	箇所名
	土砂等の(移動)高さが1m以下の場合、土砂等の移動による力が100kN/mを超える区域		告示年月日		平成26年11月25日 平成31年3月22日	所在地	久米島町宇根
	土砂等の堆積の高さが3mを超える区域		1:2,500				
	それ以外の区域						

土砂災害警戒区域等の指定の公示に係る図書(その3)

横断測線	土石等の移動により建築物の地上部に作用すると想定される力				土石等の堆積により建築物の地上部に作用すると想定される力				横断測線	土石等の移動により建築物の地上部に作用すると想定される力				土石等の堆積により建築物の地上部に作用すると想定される力			
	土石等の(移動)高さが1m以下の場合、土石等の移動による力が100kN/m ² を超える区域		それ以外の区域		土石等の堆積の高さが3mを超える区域		それ以外の区域			土石等の(移動)高さが1m以下の場合、土石等の移動による力が100kN/m ² を超える区域		それ以外の区域		土石等の堆積の高さが3mを超える区域		それ以外の区域	
	力の大きさのうち最大のもの(kN/m ²)	土石等の高さ(m)	力の大きさのうち最大のもの(kN/m ²)	土石等の高さ(m)	力の大きさのうち最大のもの(kN/m ²)	土石等の高さ(m)	力の大きさのうち最大のもの(kN/m ²)	土石等の高さ(m)		力の大きさのうち最大のもの(kN/m ²)	土石等の高さ(m)	力の大きさのうち最大のもの(kN/m ²)	土石等の高さ(m)	力の大きさのうち最大のもの(kN/m ²)	土石等の高さ(m)	力の大きさのうち最大のもの(kN/m ²)	土石等の高さ(m)
1～2	-	-	80.61	1.00	-	-	14.12	2.64									
2～3	-	-	35.18	1.00	-	-	16.05	3.00									
3～4	-	-	30.71	1.00	19.45	3.63	16.05	3.00									
4～5	-	-	91.97	1.00	-	-	16.05	3.00									
6～7	-	-	100.00	1.00	-	-	10.77	2.01									
7～8	102.75	1.00	100.00	1.00	-	-	10.77	2.01									
8～9	105.79	1.00	100.00	1.00	-	-	9.82	1.83									
9～10	105.79	1.00	100.00	1.00	-	-	9.92	1.85									
10～11	109.06	1.00	100.00	1.00	-	-	12.37	2.31									
11～12	109.06	1.00	100.00	1.00	-	-	12.37	2.31									
12～13	109.15	1.00	100.00	1.00	-	-	12.37	2.31									
13～14	109.15	1.00	100.00	1.00	-	-	12.14	2.27									
14～15	121.29	1.00	100.00	1.00	-	-	12.75	2.38									
15～16	123.12	1.00	100.00	1.00	-	-	13.03	2.44									
16～17	-	-	100.00	1.00	-	-	13.03	2.44									
17～18	-	-	100.00	1.00	-	-	12.08	2.26									
18～19	113.08	1.00	100.00	1.00	-	-	11.41	2.13									
19～20	101.13	1.00	100.00	1.00	-	-	12.49	2.33									
20～21	106.78	1.00	100.00	1.00	-	-	12.49	2.33									
21～22	106.78	1.00	100.00	1.00	-	-	11.33	2.12									
22～23	107.74	1.00	100.00	1.00	-	-	11.20	2.09									
23～24	110.75	1.00	100.00	1.00	-	-	11.40	2.13									
24～25	-	-	100.00	1.00	-	-	11.40	2.13									

様式-3(急)	自然現象の種類	急傾斜地の崩壊	箇所番号	I-444
	告示番号	沖縄県告示第603号 沖縄県告示第141号	箇所名	宇根(2)
	告示年月日	平成26年11月25日 平成31年3月22日	所在地	久米島町宇根
建築物の構造の規制に必要な衝撃に関する事項				