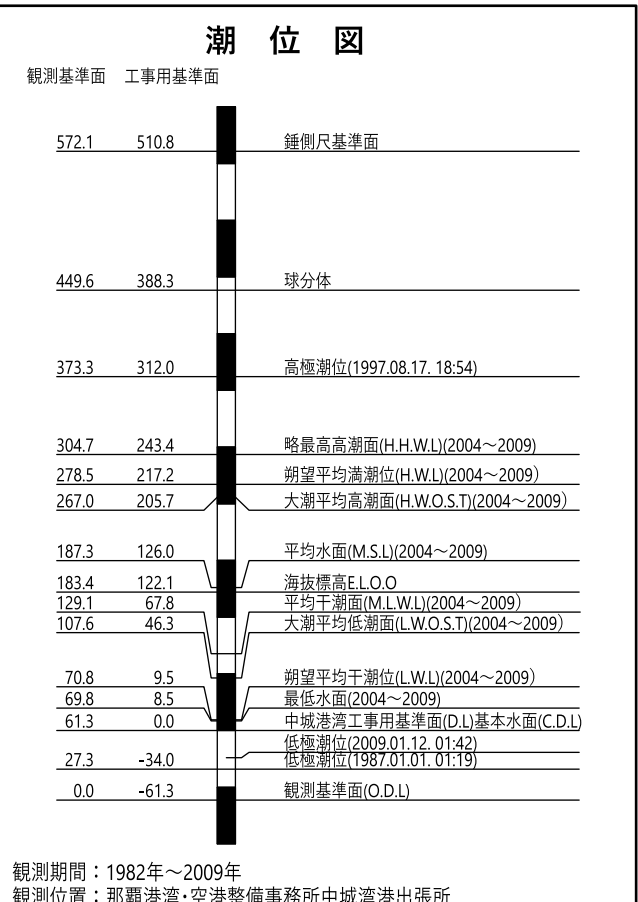
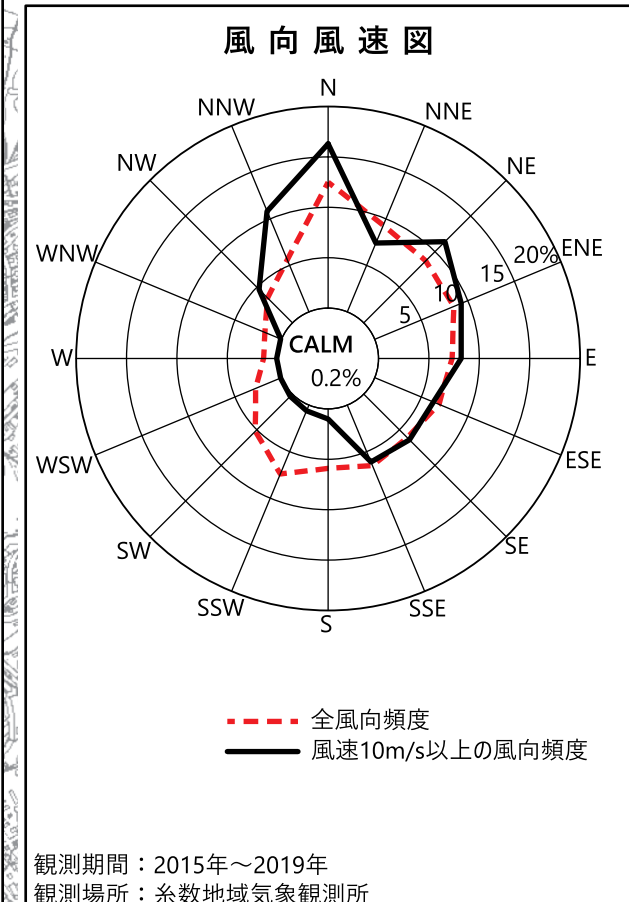
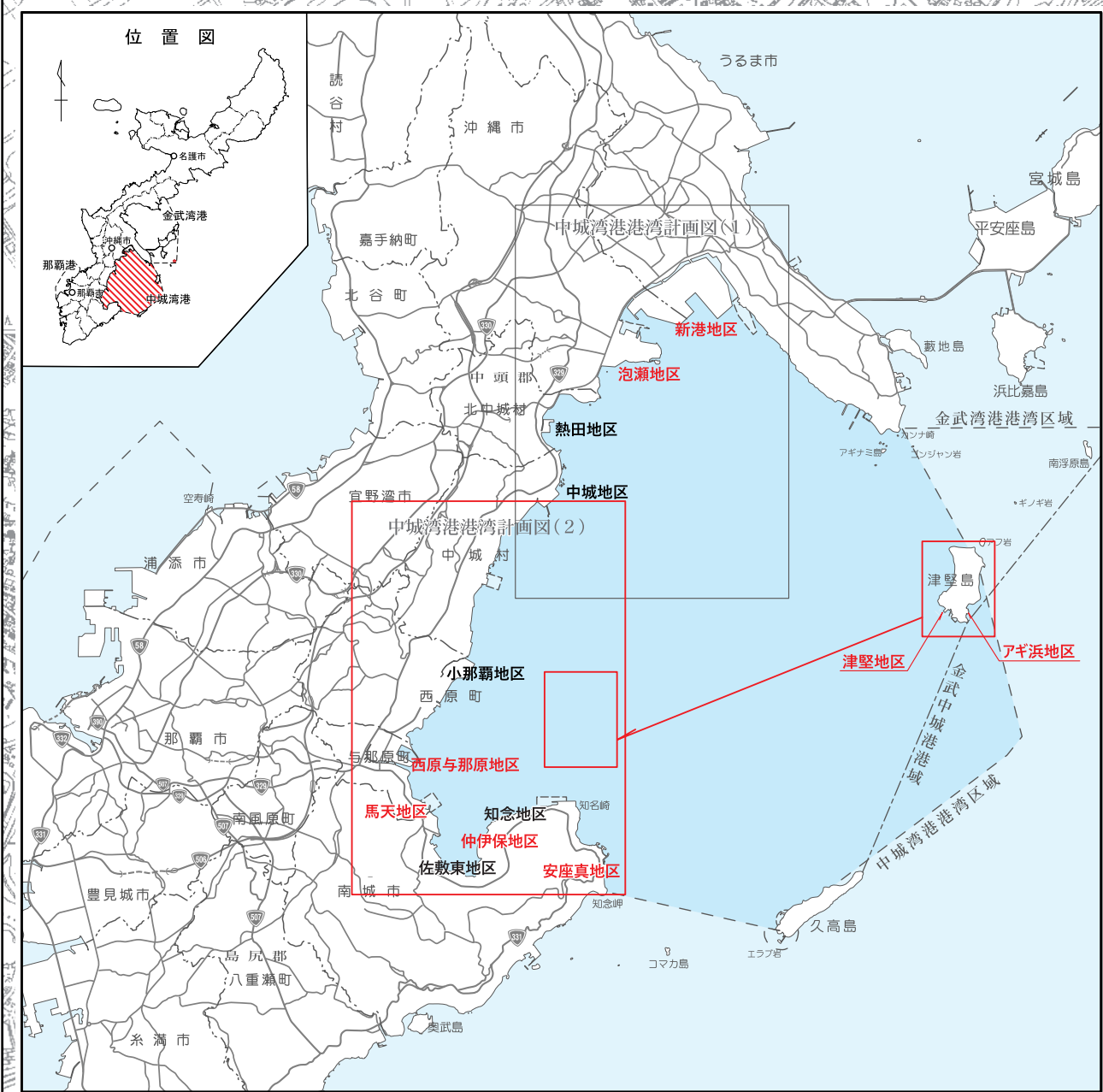
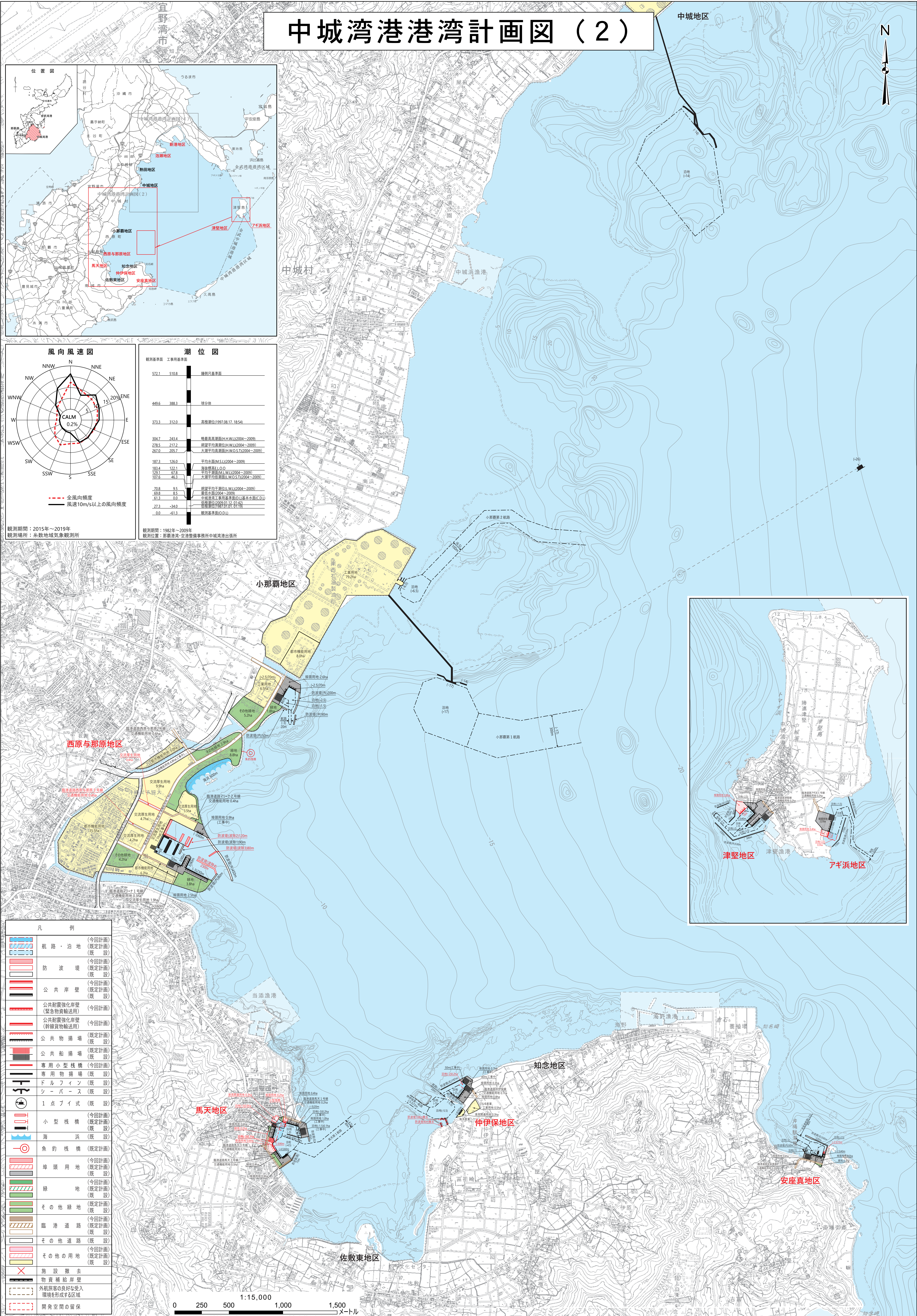
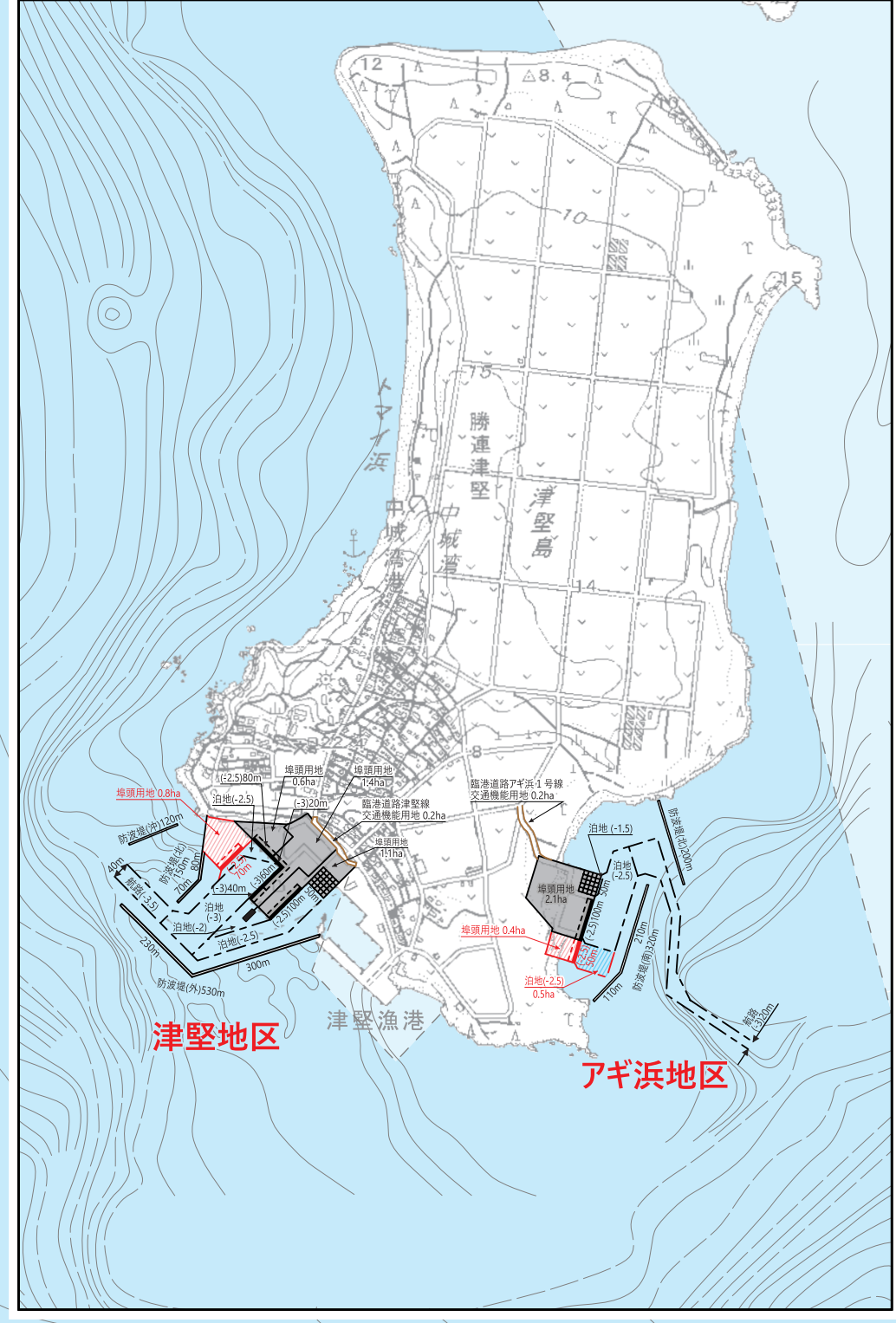


中城湾港港湾計画図(2)



観測期間：2015年～2019年
観測場所：糸数地域気象観測所

観測期間：1982年～2009年
観測場所：那覇港湾・空港整備事務所中城湾出漁所



凡 例	
	航路・泊地 (今回計画) (既定計画) (既設)
	防波堤 (今回計画) (既定計画) (既設)
	公共岸壁 (今回計画) (既定計画) (既設)
	公共利便強化岸壁 (緊急物資輸送用) (今回計画)
	公共利便強化岸壁 (幹線貨物輸送用) (今回計画)
	公共物揚場 (既定計画) (既設)
	専用小型機橋 (今回計画)
	専用物揚場 (既定計画) (既設)
	ドルフィン (既設)
	シーバース (既設)
	1点ブイ式 (既設)
	小型機橋 (今回計画) (既定計画) (既設)
	海浜 (既設)
	魚釣機橋 (既定計画)
	埠頭用地 (今回計画) (既定計画) (既設)
	緑地 (今回計画) (既定計画) (既設)
	その他緑地 (既定計画) (既設)
	臨港道路 (今回計画) (既定計画) (既設)
	その他道路 (既定計画) (既設)
	その他の用地 (今回計画) (既定計画) (既設)
	施設撤去
	物資補給岸壁
	外航旅客の良好な受入環境を形成する区域
	開発空間の留保

0 250 500 1,000 1,500メートル

「測量法に基づく国土地理院長承認(複製)R3JHF407」本製品を複製する場合には、国土地理院の長の承認を得なければならない。」