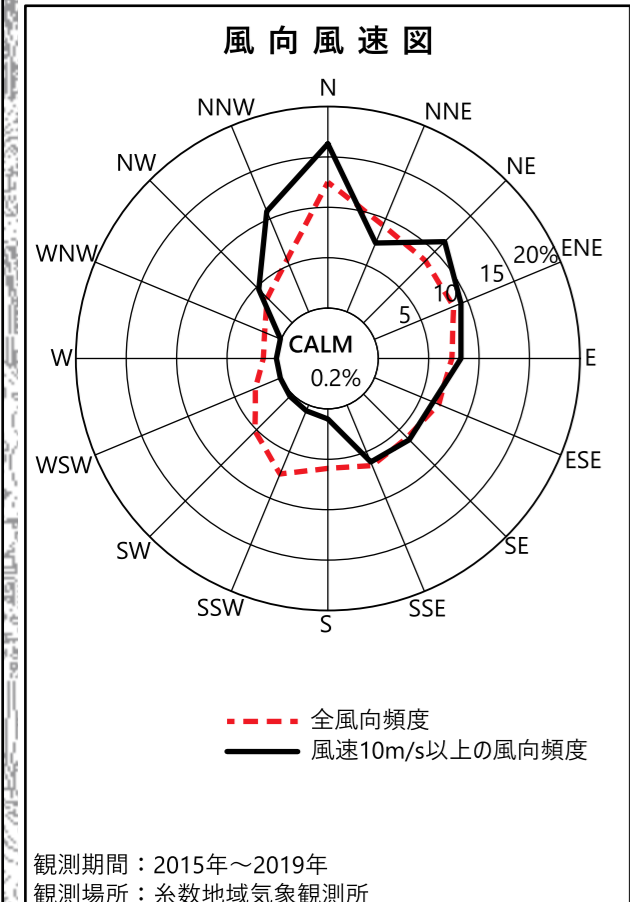
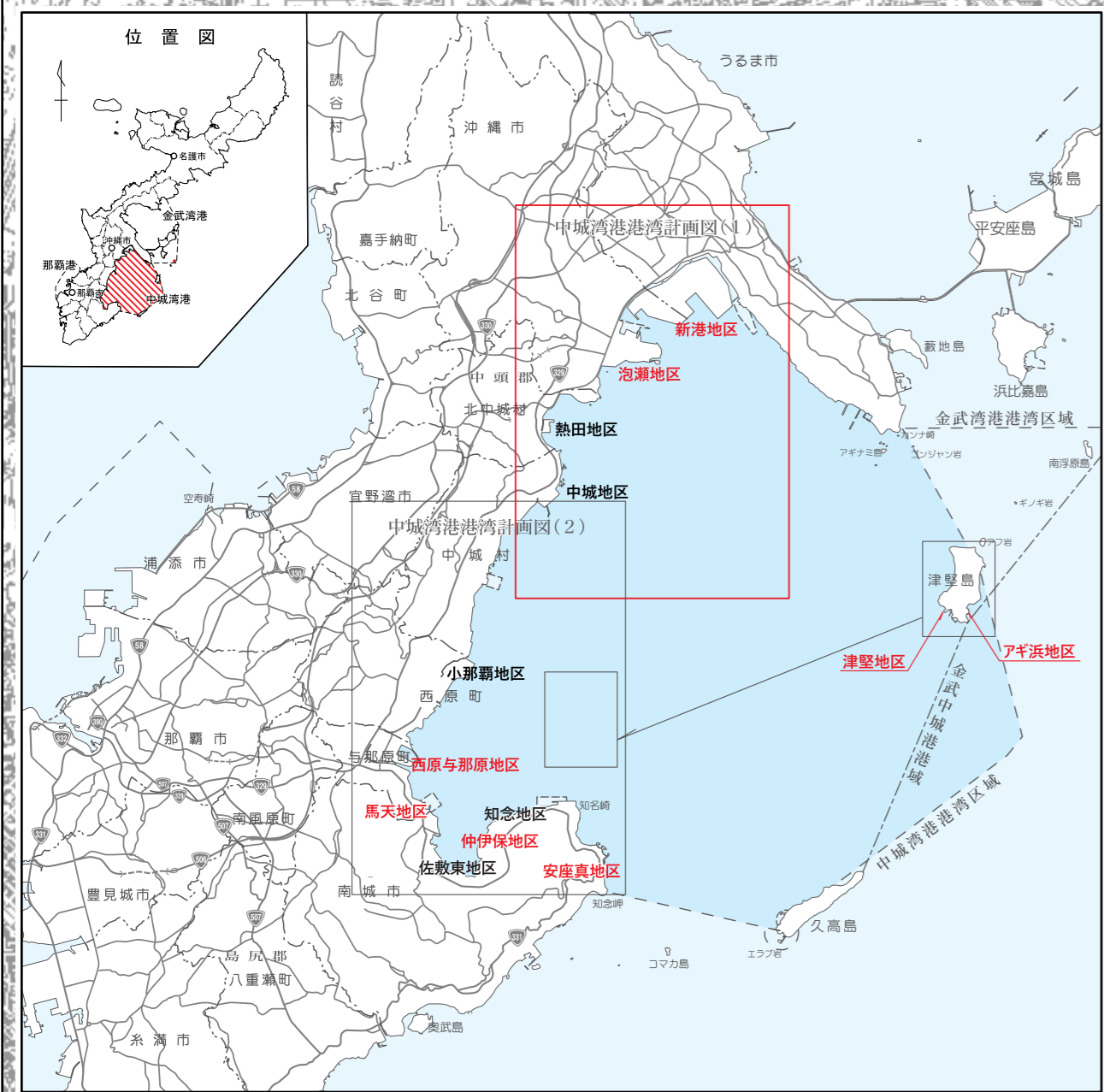
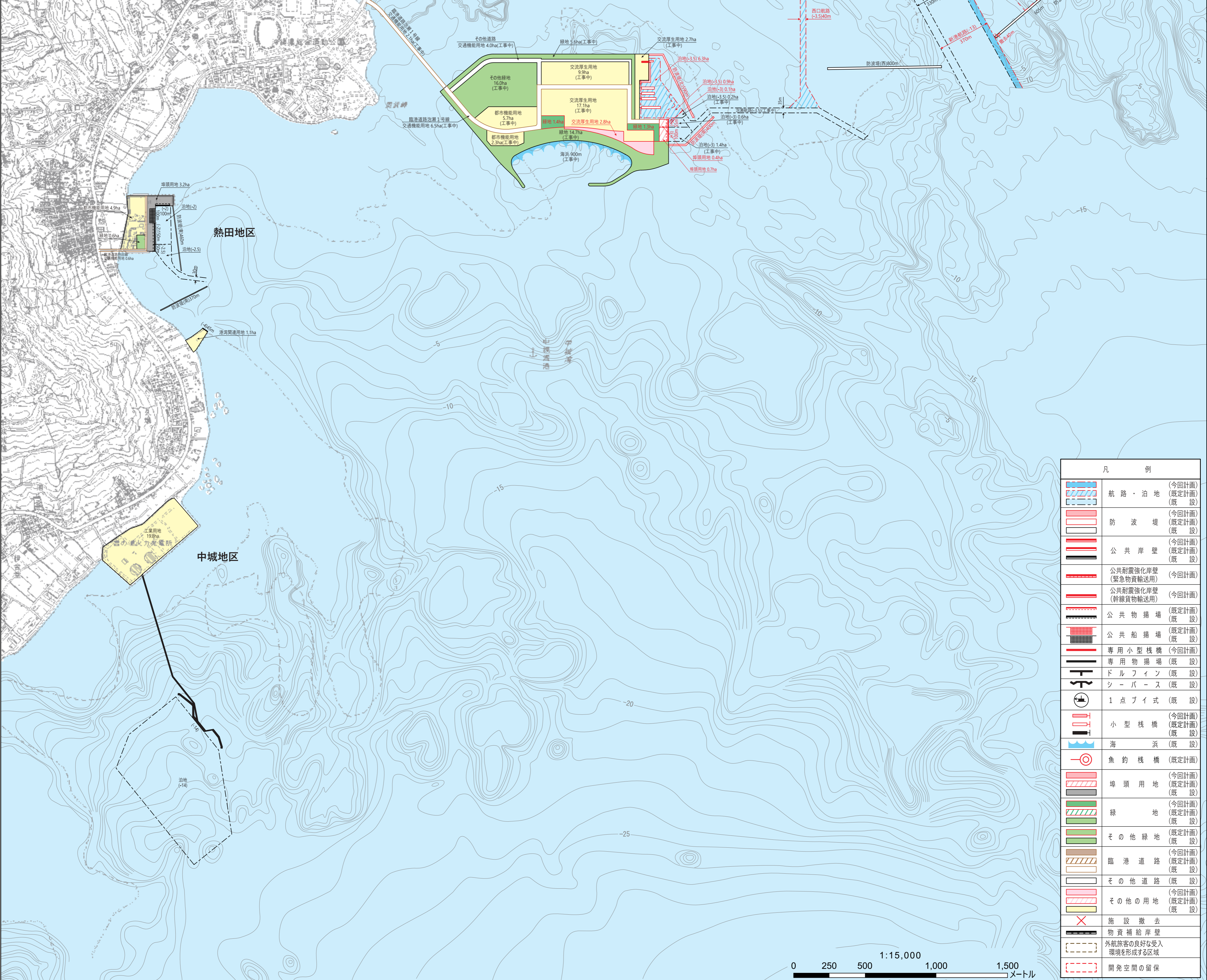


# 中城湾港港湾計画図(1)



観測基準面	工事用基準面	備考
572.1	519.8	観測基準面
449.6	388.3	観測基準面
373.3	312.0	高潮水位(1997.08.17.18.54)
304.7	243.4	観測高潮水位(H.W.U.2004~2009)
278.5	217.2	観測平均高潮水位(H.W.U.2004~2009)
267.0	205.7	大潮平均高潮水位(H.W.S.T.2004~2009)
187.3	126.0	平均水面(M.S.L.2004~2009)
183.4	122.1	海抜標高L.O.O.
129.1	67.8	平均干潮位(M.L.W.U.2004~2009)
107.6	46.3	大潮平均干潮位(M.L.W.S.T.2004~2009)
70.8	9.5	観測平均干潮位(M.L.W.U.2004~2009)
69.9	8.5	観測干潮位(2004~2009)
43.3	0.0	中城湾工事用基準面(0.0)基本水面(C.O.U.)
27.3	-24.0	低潮水位(2009.01.13.01.42)
0.0	-61.3	低潮水位(1997.01.01.01.19)
0.0	-61.3	観測基準面(O.D.U.)

観測期間：2015年～2019年  
 観測場所：系敷地域気象観測所



	航路・泊地 (今回計画)	(既定計画)
	防波堤 (今回計画)	(既定計画)
	公共岸壁 (今回計画)	(既定計画)
	公共利便強化岸壁 (家畜物資輸送用) (今回計画)	(既定計画)
	公共利便強化岸壁 (幹線貨物輸送用) (今回計画)	(既定計画)
	公共物揚場 (今回計画)	(既定計画)
	公共船揚場 (今回計画)	(既定計画)
	専用小型機橋 (今回計画)	(既定計画)
	専用物揚場 (既定計画)	(既定計画)
	ドルフィン (既定計画)	(既定計画)
	シーバース (既定計画)	(既定計画)
	1点パイ式 (既定計画)	(既定計画)
	小型機橋 (今回計画)	(既定計画)
	海浜 (既定計画)	(既定計画)
	魚釣機橋 (既定計画)	(既定計画)
	埠頭用地 (今回計画)	(既定計画)
	緑地 (今回計画)	(既定計画)
	その他緑地 (既定計画)	(既定計画)
	臨港道路 (今回計画)	(既定計画)
	その他道路 (既定計画)	(既定計画)
	その他の用地 (今回計画)	(既定計画)
	施設撤去 (今回計画)	(既定計画)
	物資補給岸壁 (今回計画)	(既定計画)
	外航旅客の良好な受入環境を形成する区域 (今回計画)	(既定計画)
	開発空間の留保 (今回計画)	(既定計画)

1:15,000  
 0 250 500 1,000 1,500  
 メートル

「測量法に基づく国土地理院長承認(複製)R3JHF407」本製品を複製する場合には、国土地理院の長の承認を得なければならない。」