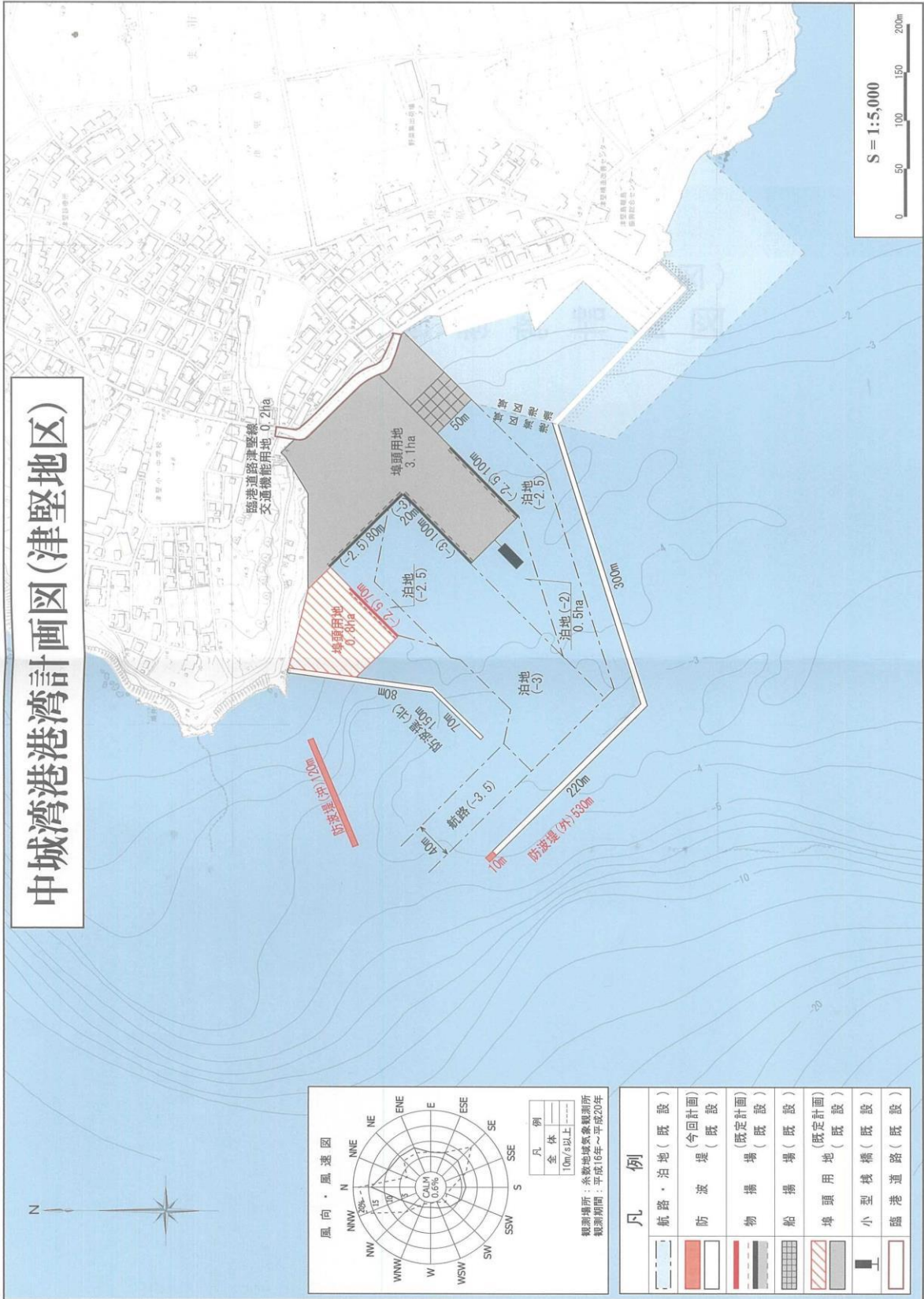
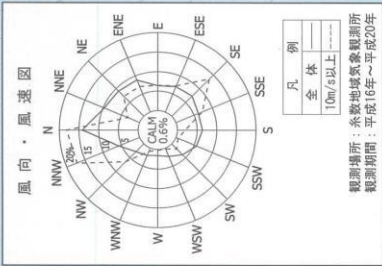


図 VII. 5. 29 中城湾港港灣計画図 (平成 23 年 9 月 軽易な変更) (1)



「この地図は、沖繩県知事の承認を得て、同県所管の2,500分の1の都市計画図を複製したものである。
(承認番号) 沖都図平23-1、土附第1073号」

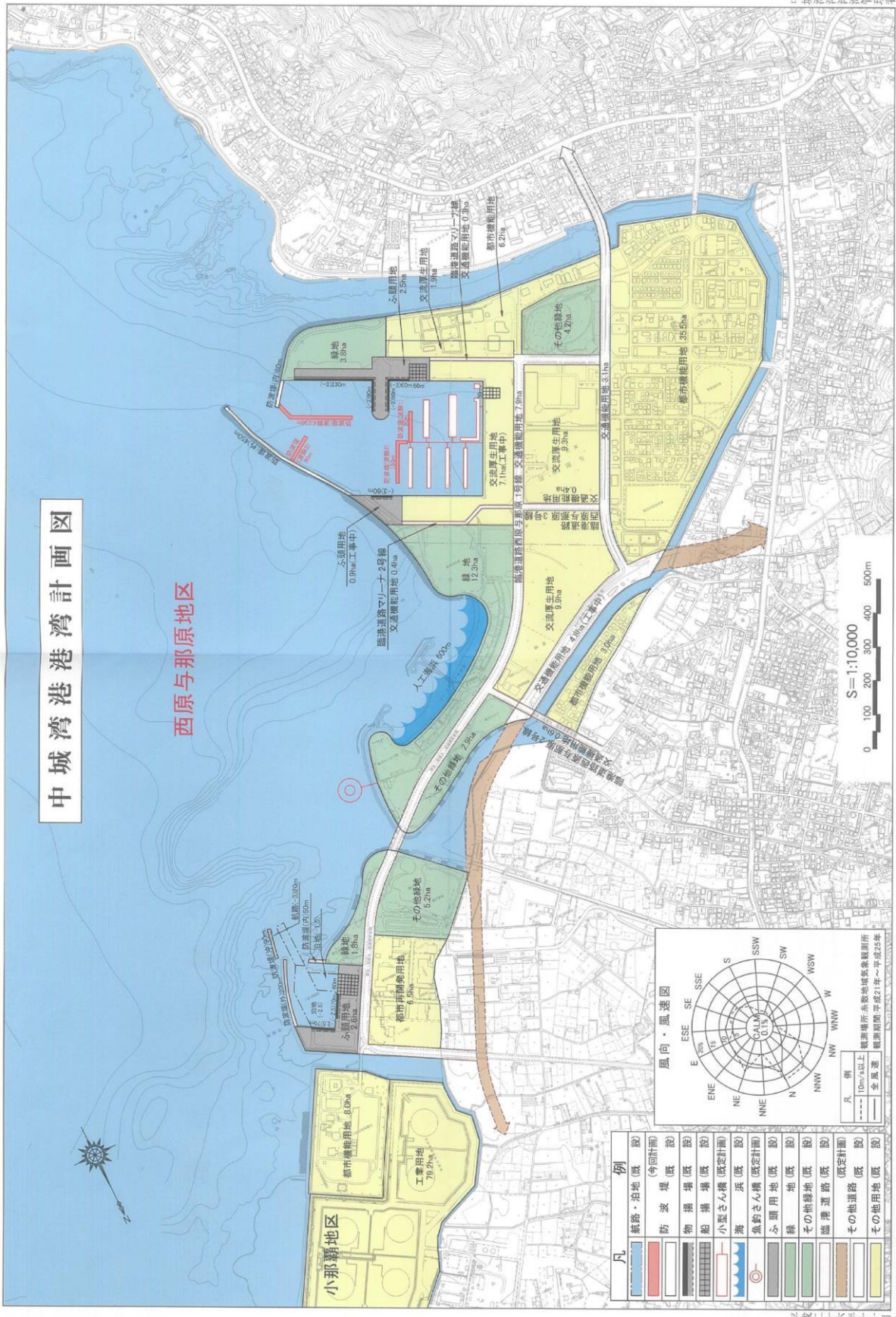
中城湾港港灣計画図(津堅地区)



凡例	
	航路・泊地(既設)
	防波堤(今回計画)
	防波堤(既設)
	物揚場(既定計画)
	物揚場(既設)
	埠頭用地(既定計画)
	埠頭用地(既設)
	小型棧橋(既設)
	臨港道路(既設)

平成二十三年九月

図 VII. 5. 30 中城湾港港灣計画図(平成23年9月 軽易な変更)(2)



中城湾港港湾計画図

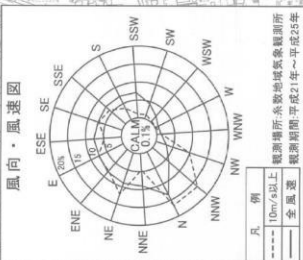
この地図は、沖縄県数値地形図を使用したものである。(平成26年10月31日現在)

中城湾港港湾計画図

西原与那原地区

小那覇地区

凡 例	
	船舶・泊地 (既設)
	防波堤 (既設)
	物揚場 (既設)
	船揚場 (既設)
	小型さん橋 (既設)
	海浜 (既設)
	魚釣さん橋 (既設)
	ふ頭用地 (既設)
	緑地 (既設)
	その他用地 (既設)
	船舶・泊地 (計画)
	防波堤 (計画)
	物揚場 (計画)
	船揚場 (計画)
	小型さん橋 (既設計画)
	海浜 (既設計画)
	魚釣さん橋 (既設計画)
	ふ頭用地 (既設計画)
	緑地 (既設計画)
	その他用地 (既設計画)

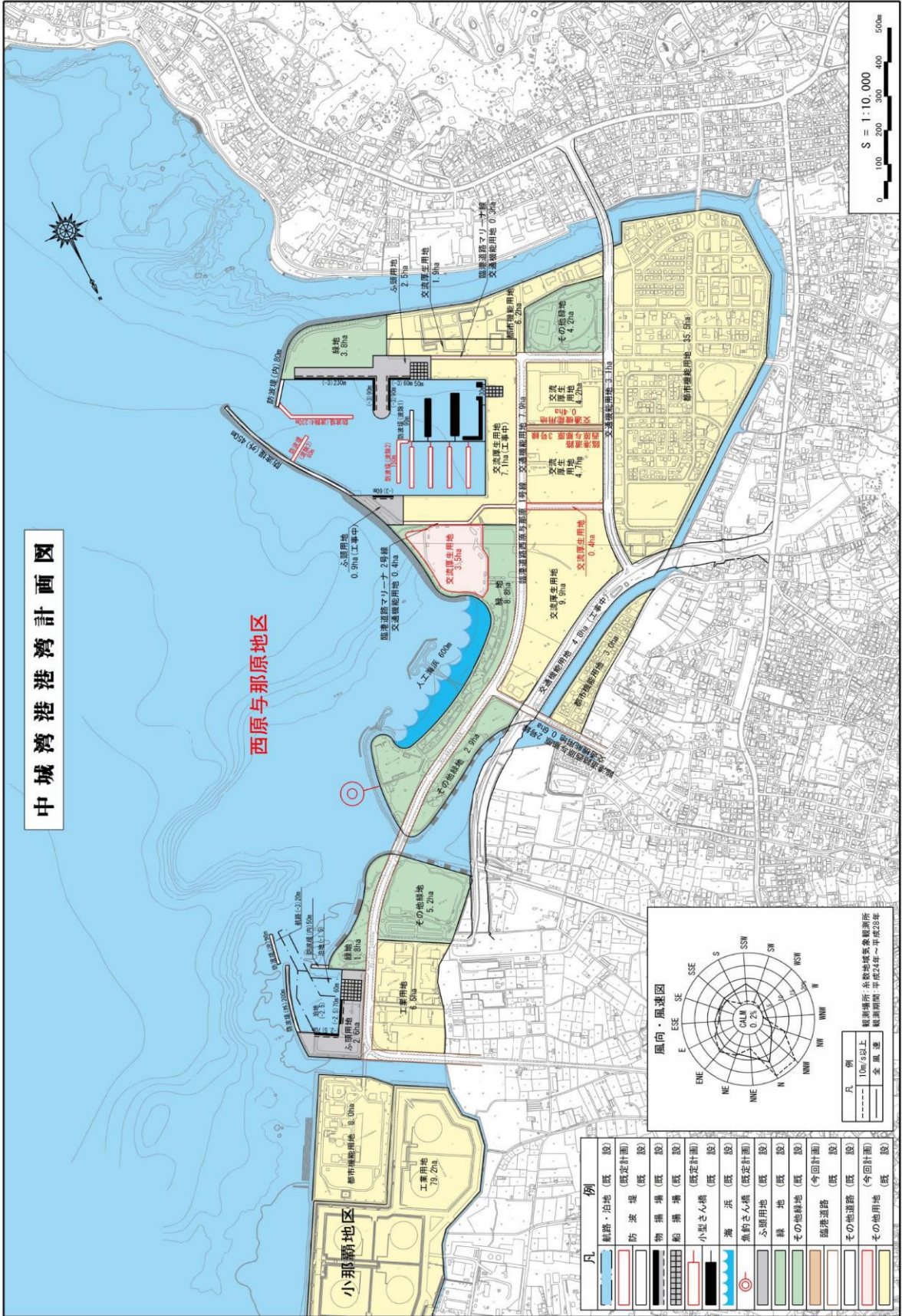


観測場所: 糸数地区気象観測所
観測期間: 平成21年～平成25年

例
--- 10m/s以上
--- 全風速

観測場所: 糸数地区気象観測所
観測期間: 平成21年～平成25年

図 VIII. 5. 31 中城湾港港湾計画図 (平成 26 年 11 月 軽易な変更) (1)



この地図は、神橋町数値地形図を使用したものである。(平成29年12月9日)

平成二十九年十二月

図 VIII. 5. 33 中城湾港港湾計画図 (平成 29 年 12 月 軽易な変更)

6 新旧法線対照図

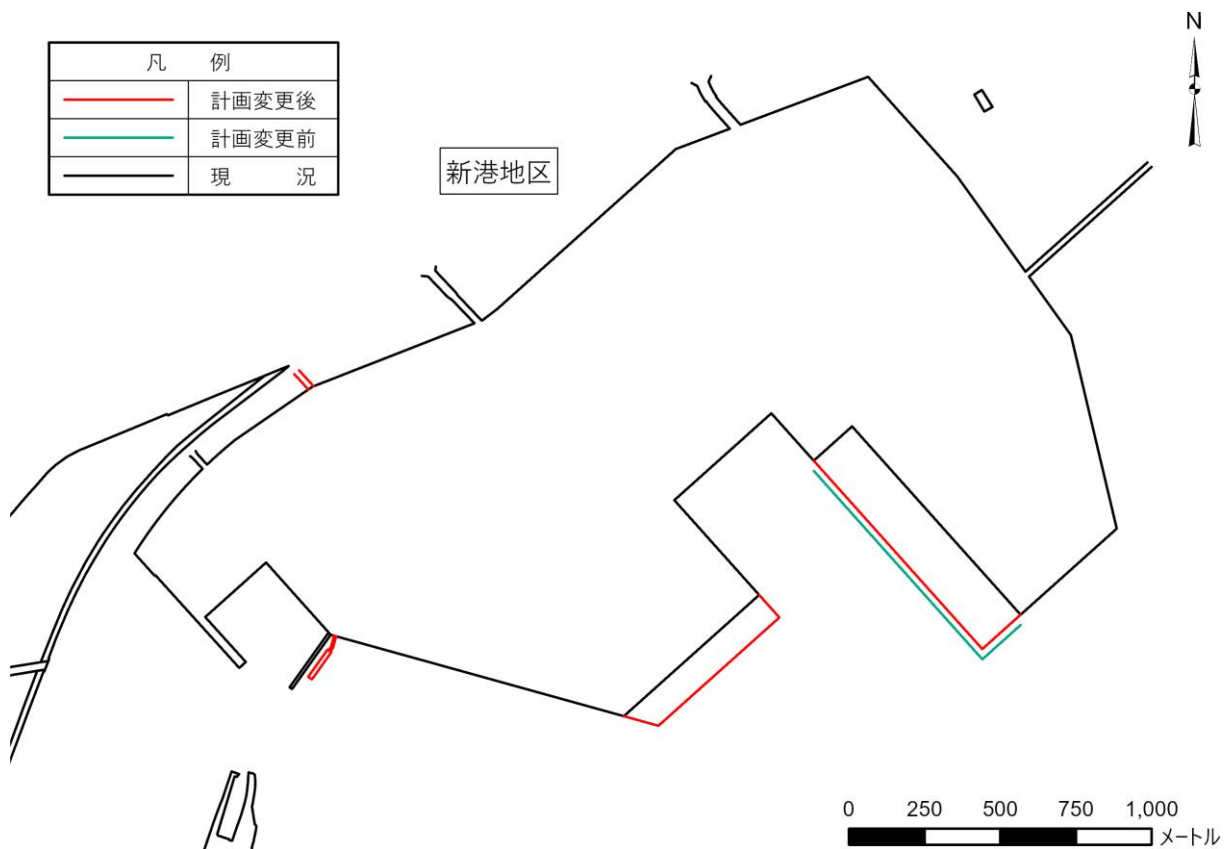


図 VIII. 6. 1 新旧法線対照図（新港地区）

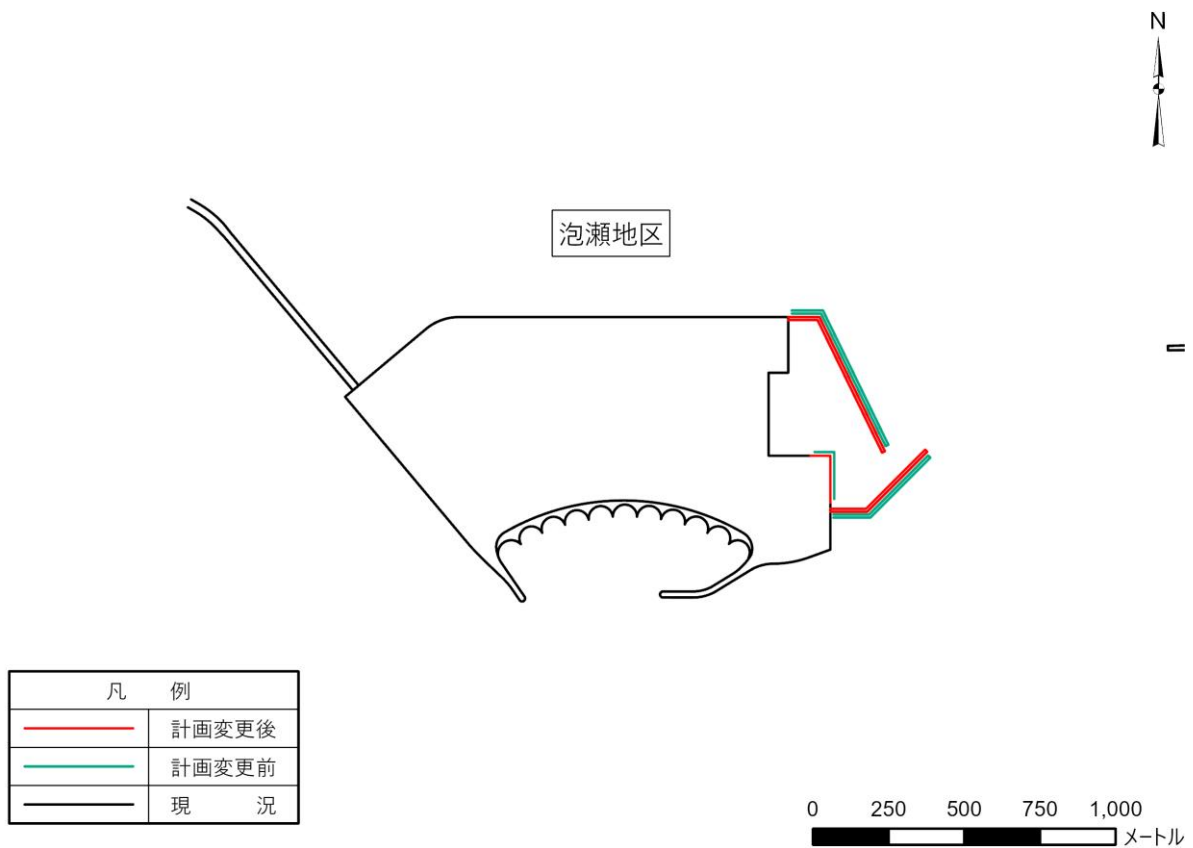


図 VIII. 6. 2 新旧法線対照図（泡瀬地区）

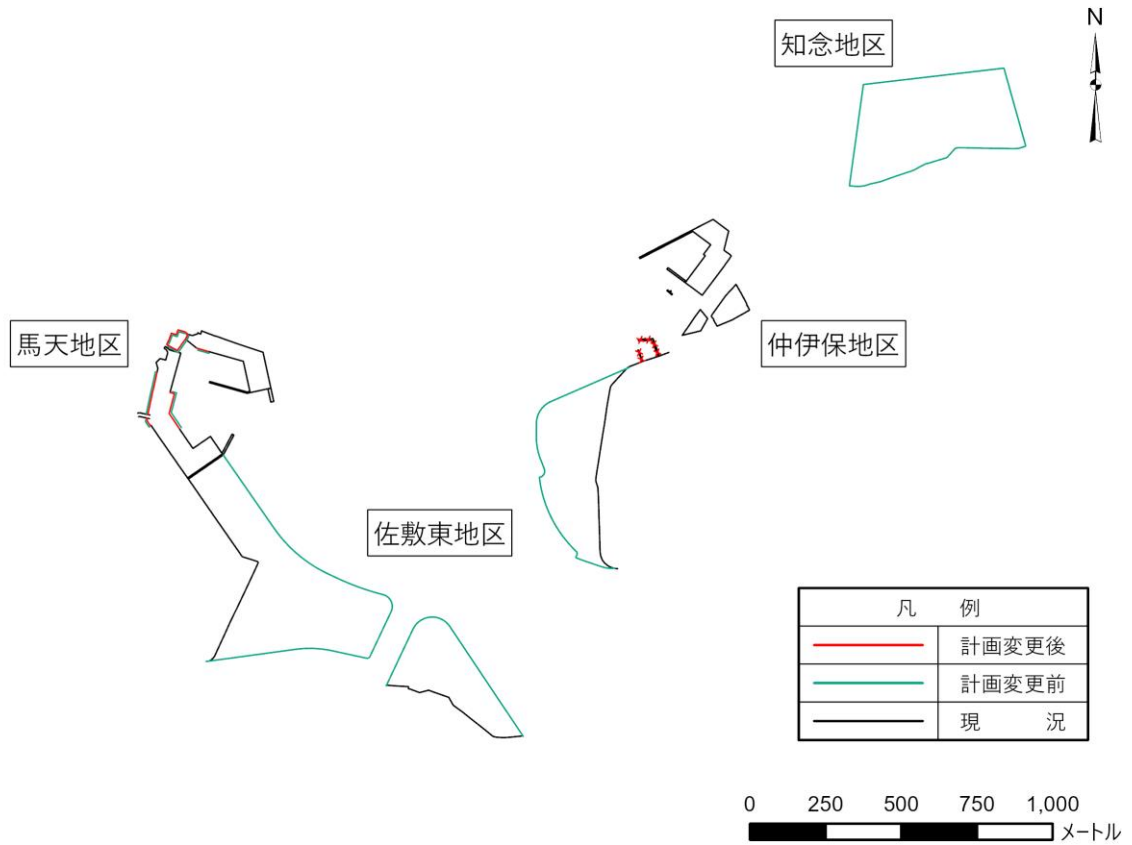


図 VIII. 6. 3 新旧法線対照図（馬天地区・佐敷東地区・仲伊保地区・知念地区）

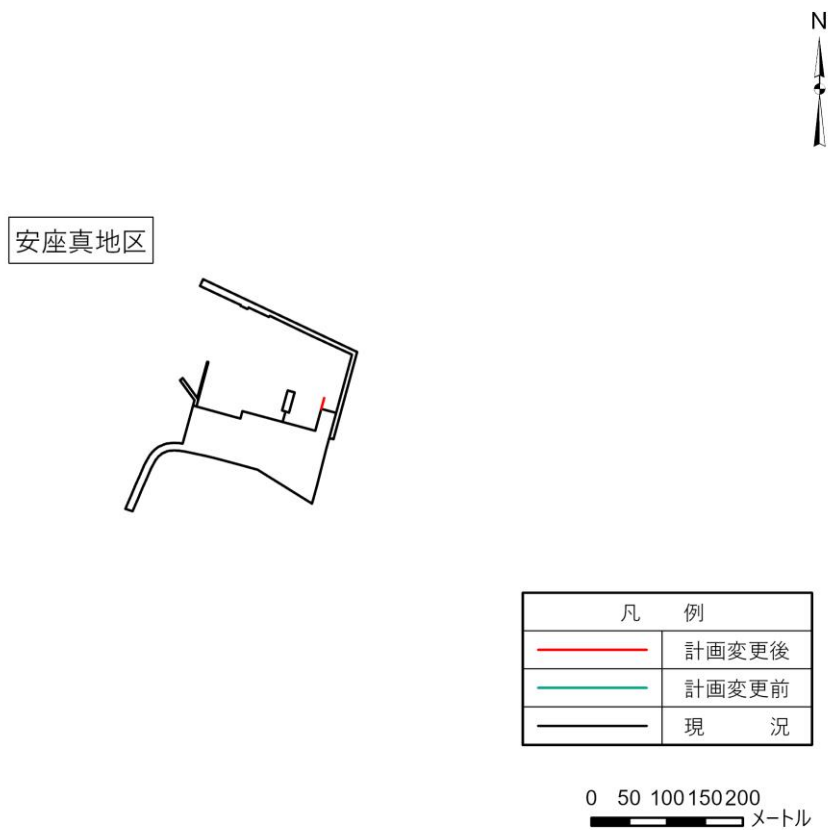


図 VIII. 6. 4 新旧法線対照図（安座真地区）

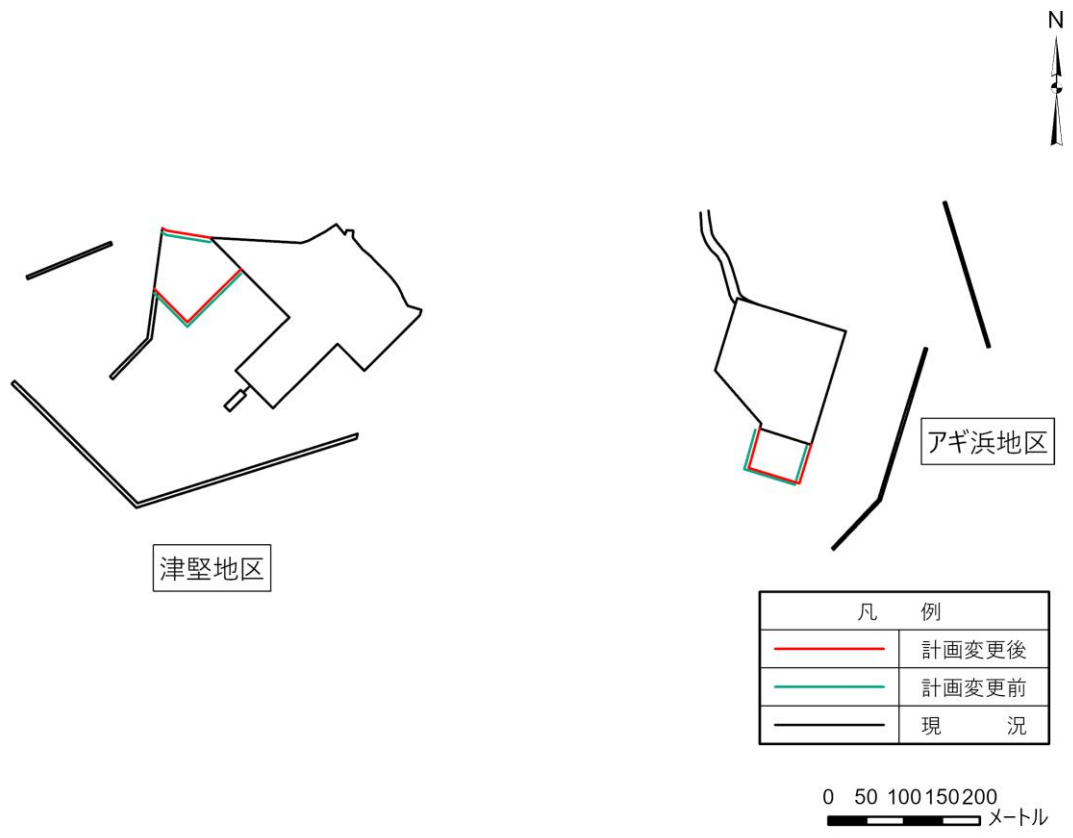


図 VIII. 6. 5 新旧法線対照図（津堅地区、アギ浜地区）

7 沖縄県地方港湾審議会委員名簿

表 VIII. 7. 1 沖縄県地方港湾審議会名簿

令和4年2月現在

(敬称略、順不同)

代表区分	氏名	職名
学識経験者	津嘉山 正光	琉球大学名誉教授
	宮 城 茂	琉球海運株式会社 代表取締役社長
	川 上 哲史	拓南商事株式会社 代表取締役社長
	前 田 裕子	株式会社前田産業 代表取締役社長
	小 野 尋子	琉球大学工学部 教授
	宮 國 薫子	琉球大学国際地域創造学部 准教授
	新 垣 旬子	株式会社新垣通商 代表取締役
港湾関係者	新 垣 盛雄	一般社団法人沖縄旅客船協会 会長
	島 袋 完徹	一般社団法人沖縄港運協会 会長
	新 立 弘子	沖縄県漁協女性部連合会 会長
	山 口 順市	沖縄県交通運輸産業労働組合協議会 副議長
関係市町村を代表する者	桑江 朝千夫	沖縄市長
関係行政機関の職員	坂 井 功	沖縄総合事務局 開発建設部長
	米 山 茂	沖縄総合事務局 運輸部長
	藤 田 雅之	第十一管区海上保安本部 次長