

IV. 港湾の環境の整備及び保全に関する資料

1 港湾環境整備施設計画

(1) 港湾環境整備施設の現況

緑地・海浜・魚釣棧橋の現況及び既定計画は、次に示すとおりである。

表 IV. 1. 1 緑地の現況・既定計画

地区名	名称	緑地面積 (ha)	主要な用途	状況
新港	① 海邦公園	5.0	レクリエーション	既設
	② 三角公園	2.0	休息	既設
	③ なかきす公園	1.2	休息	既設
	④ 新夢咲公園	3.8	シンボル	既設
	⑤ 州崎中央公園	2.8	休息	既設
	⑥ 津梁公園	2.8	レクリエーション	既設
	⑦ 緑地	6.0	緩衝	既設
	⑧ 緑地	4.5	レクリエーション	既設
	⑨ 緑地	0.2	レクリエーション	既設
	⑩ 道路沿緑地	3.8	緩衝	既設
	⑪ 緑地	5.0	緩衝	既設
泡瀬	① 海浜緑地	15.4	親水	工事中
	② 野鳥園	1.0	親水	工事中
	③ 外周緑地	6.6	休息及び修景	工事中
熱田	① 熱田緑地公園	0.6	休息	既設
西原与那原	① あがりティード公園	1.8	レクリエーション	既設
	② 緑地(II)西原マリンパーク	8.8	レクリエーション	既設
	③ 緑地(III)	3.8	シンボル	既設
馬天	① 馬天西緑地	0.3	休息	既設0.1ha、既定計画0.2ha
	② 馬天北緑地	0.1	休息	既設
	③ 緩衝修景緑地	0.4	緩衝修景	既設
安座真	① 緑地	0.1	休息	既設
合計		76.0		

表 IV. 1. 2 海浜の現況・既定計画

地区名	位置	延長 (m)	用途	備考
泡瀬	海浜緑地前面	900	海水浴・日光浴	工事中
西原与那原	海浜緑地前面	600	海水浴・日光浴	既設

表 IV. 1. 3 魚釣棧橋の現況・既定計画

地区名	位置	さん橋数 (基)	延長 (m)	用途	備考
西原与那原	海浜緑地前面	1	300	釣り	既定計画

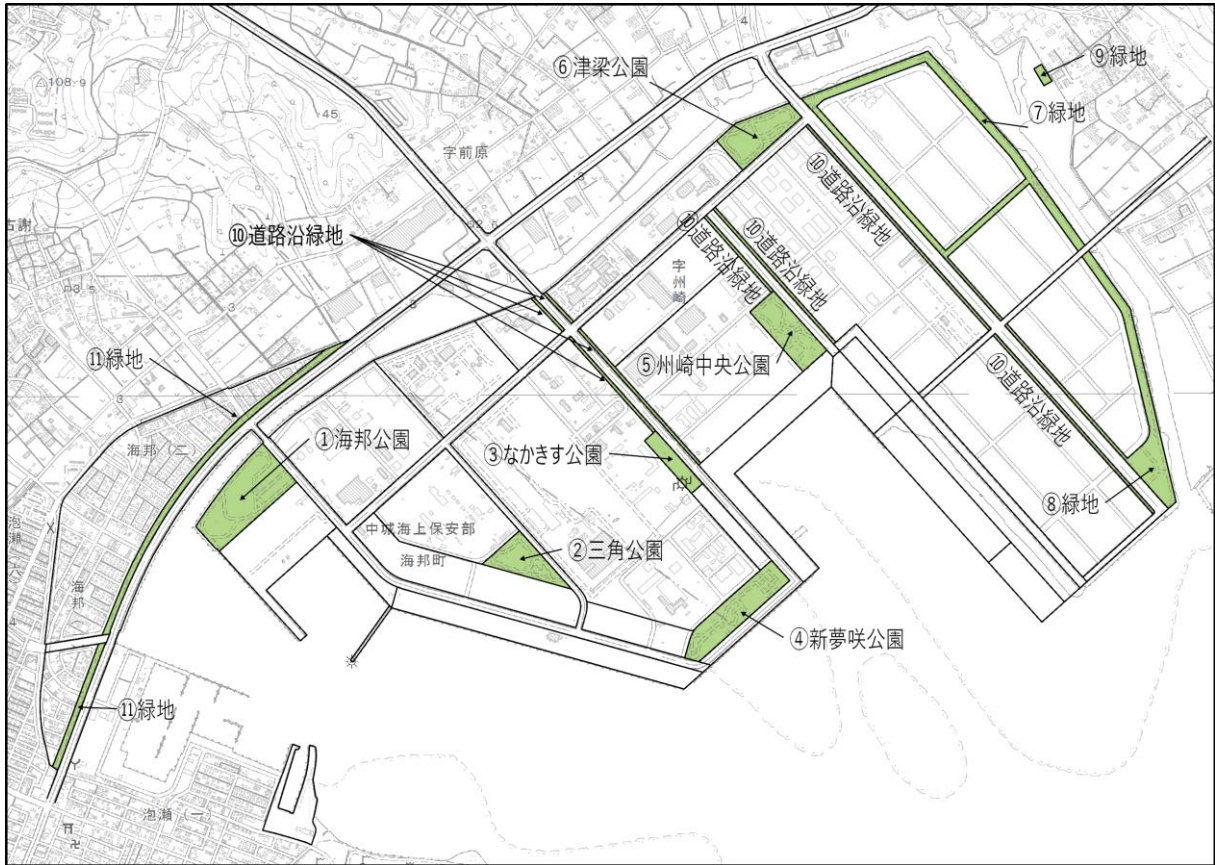


図 IV. 1. 1 緑地の現況・既定計画位置図(新港地区)

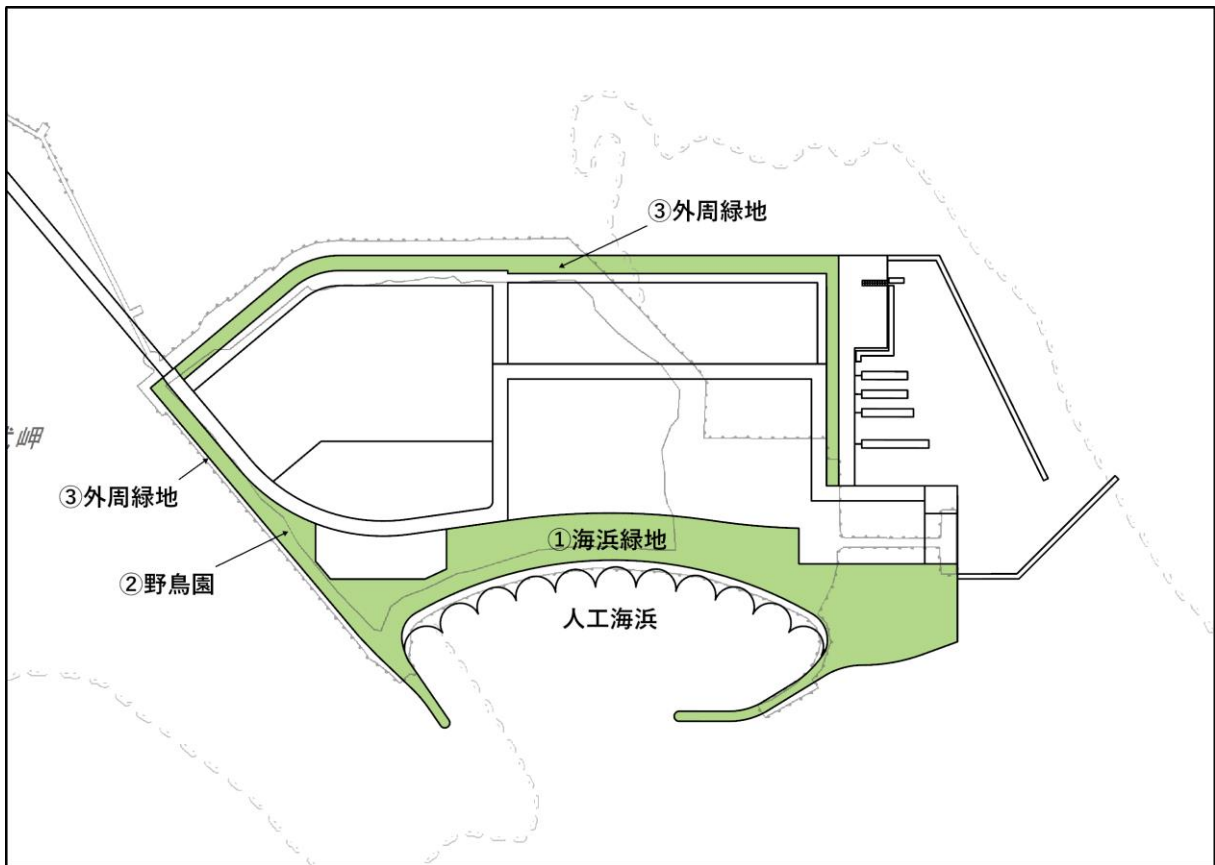


図 IV. 1. 2 緑地の現況・既定計画位置図(泡瀬地区)

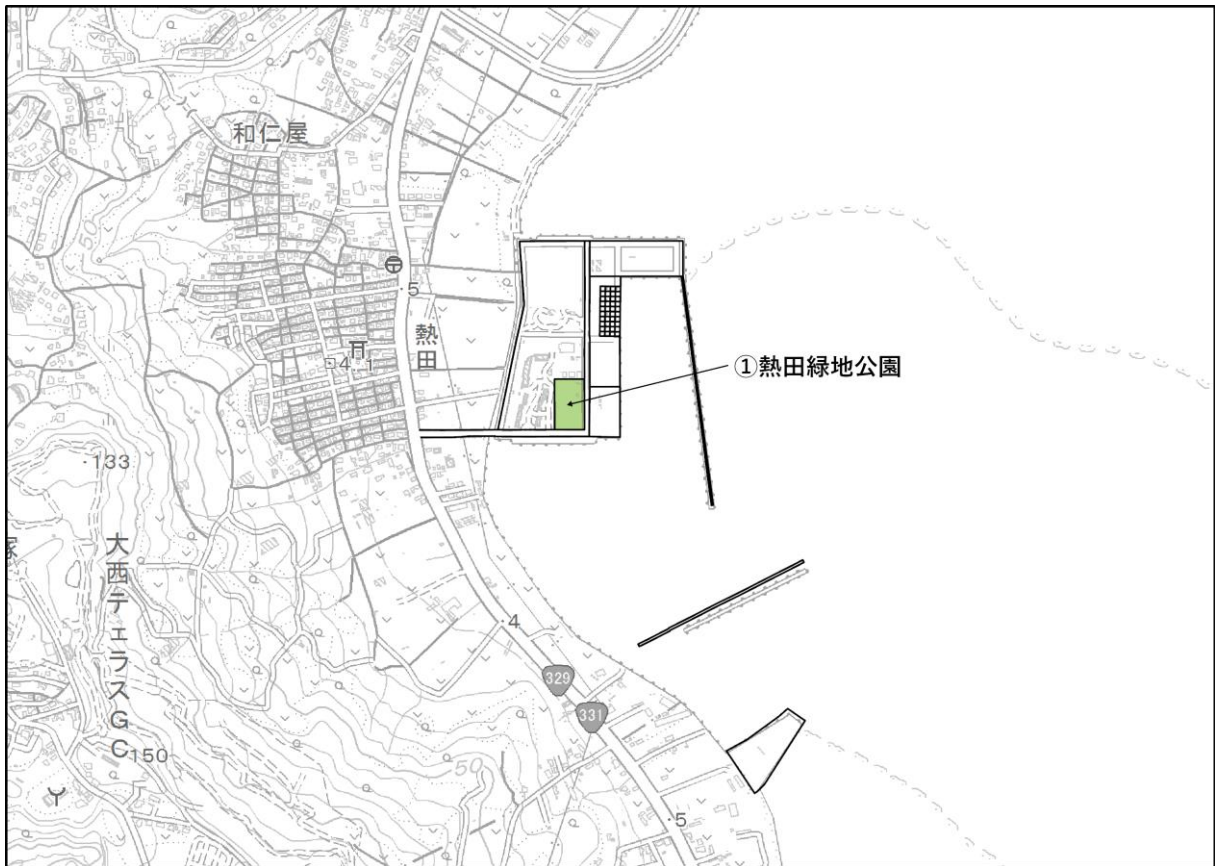


図 IV. 1. 3 緑地の現況・既定計画位置図(熱田地区)

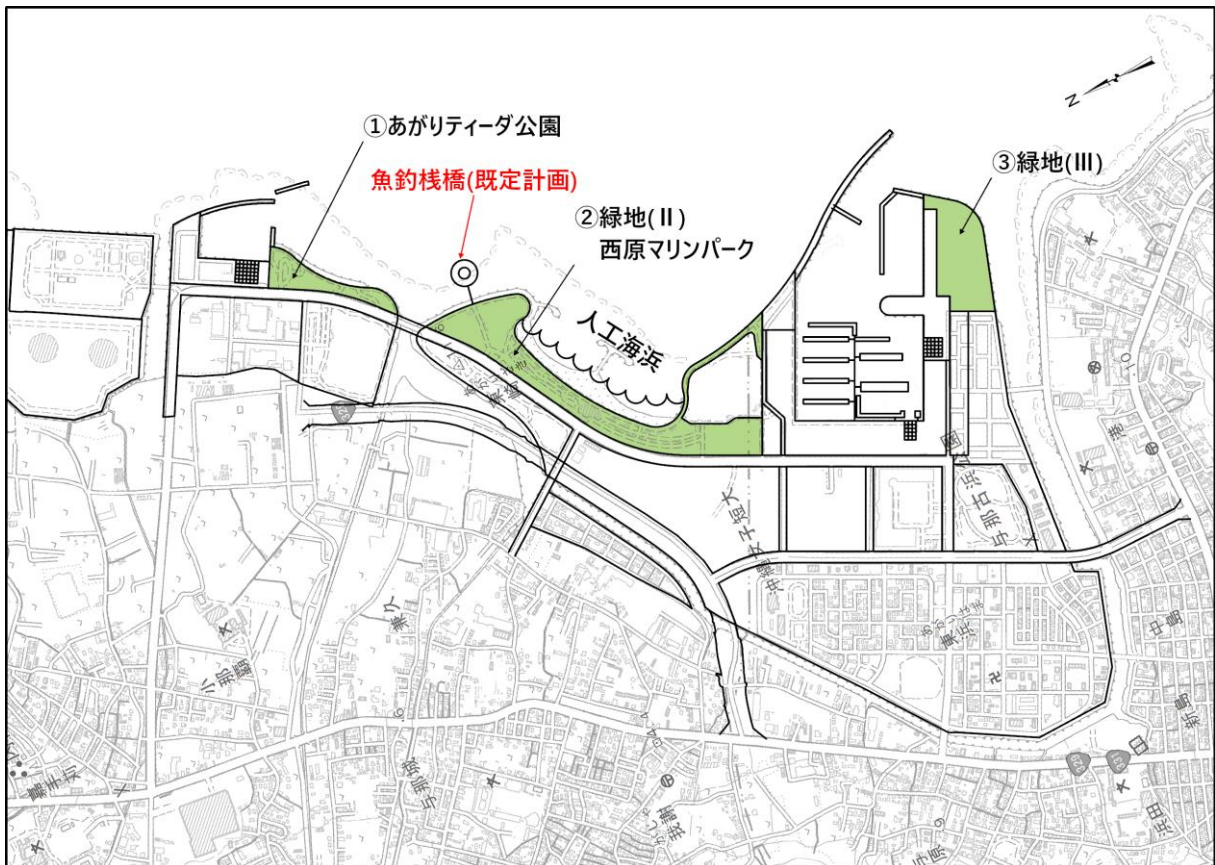


図 IV. 1. 4 緑地の現況・既定計画位置図(西原与那原地区)



図 IV. 1. 5 緑地の現況・既定計画位置図(馬天地区)

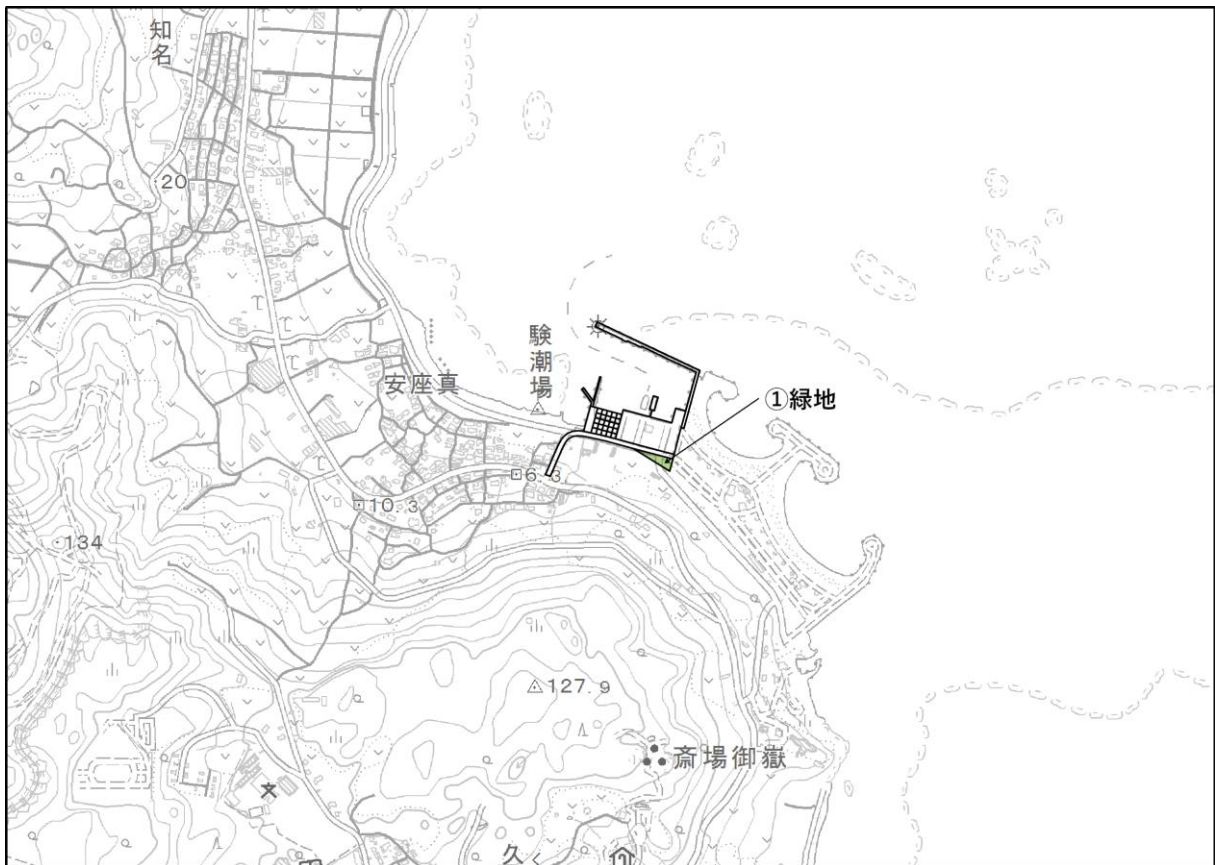


図 IV. 1. 6 緑地の現況・既定計画位置図(安座真地区)

(2) 緑地計画

①緑地計画の必要性

港湾空間における水際線を市民に開放し、市民に親しまれるウォーターフロントの創出や美しい港湾景観の形成を図ることが社会的要請となっている。

②地区ごとの緑地の確保の考え方

本港の地区ごとの緑地の確保の考え方は、次のとおりである。

表 IV. 1. 4 地区ごとの緑地の確保の考え方

地区	地区ごとの緑地の確保の考え方
新港	・ 既設シンボル緑地前面の旅客船埠頭との連続性が図られるよう緑地計画を変更する。
泡瀬	・ 人工海浜や小型船だまり、マリーナ等を有し、海と緑に囲まれた豊かな自然環境を活かし、来訪者が自然と親しみ交流できる場の形成を図る。

③今回計画する緑地の規模及び配置

今回計画する緑地の規模及び配置の考え方は、次のとおりである。

表 IV. 1. 5 今回計画する緑地の規模及び配置の考え方

地区	名称	規模 (ha)	主な用途	今回計画	規模の考え方	配置の考え方
新港	新夢咲公園	3.9	シンボル	既設の変更計画 (うち 2.9ha 既設)	旅客船利用者や市民が憩える空間を確保する。規模は、現況での面積程度を確保する。	既設緑地と一体的な利用が図れるように配置する。
泡瀬	海浜緑地	15.4	親水	既設の変更計画 (うち 12.7ha 既設)	来訪者が自然と親しみ交流できる場を確保する。規模は、想定される来訪者数より設定する。	既設人工海浜と一体的に利用が図れるように配置する。
馬天	馬天西緑地	0.3	休息	既定計画 (うち 0.1ha 既設)	既定計画どおり	既定計画どおり

また、三角公園(2.0ha)、なかきす公園(1.2ha)、州崎中央公園(2.8ha)、道路沿い緑地の一部(0.1ha)は、物流機能強化のため港湾関連用地へ変更する。

表 IV. 1. 6 既定計画と今回計画の比較

地区名	名 称	緑地面積(ha)		変更概要
		既定計画	今回計画	
新港	① 海邦公園	5.0	5.0	変更なし
	② 三角公園	2.0		港湾関連用地に変更
	③ なかきす公園	1.2		港湾関連用地に変更
	④ 新夢咲公園	3.8	3.9	既設の港湾関連用地への変更及び臨港道路から緑地への変更
	⑤ 州崎中央公園	2.8		港湾関連用地に変更
	⑥ 津梁公園	2.8	2.8	変更なし
	⑦ 緑地	6.0	6.0	変更なし
	⑧ 緑地	4.5	4.5	変更なし
	⑨ 緑地	0.2	0.2	変更なし
	⑩ 道路沿緑地	3.8	3.7	港湾関連用地への変更(0.1ha分)
	⑪ 緑地	5.0	5.0	変更なし
	小計	37.1	31.1	
泡瀬	① 海浜緑地	15.4	15.4	交流厚生用地への変更及び交流厚生用地から緑地への変更
	② 野鳥園	1.0	1.0	変更なし
	③ 外周緑地	6.6	6.6	変更なし
		小計	23.0	23.0
熱田	① 熱田緑地公園	0.6	0.6	変更なし
西原与那原	① あがりティータ公園	1.8	1.8	変更なし
	② 緑地(II)西原マリンパーク	8.8	8.8	変更なし
	③ 緑地(III)	3.8	3.8	変更なし
		小計	14.4	14.4
馬天	① 馬天西緑地	0.3	0.3	変更なし
	② 馬天北緑地	0.1	0.1	変更なし
	③ 緩衝修景緑地	0.4	0.4	変更なし
		小計	0.8	0.8
安座真	① 緑地	0.1	0.1	変更なし
	合 計	76.0	70.0	

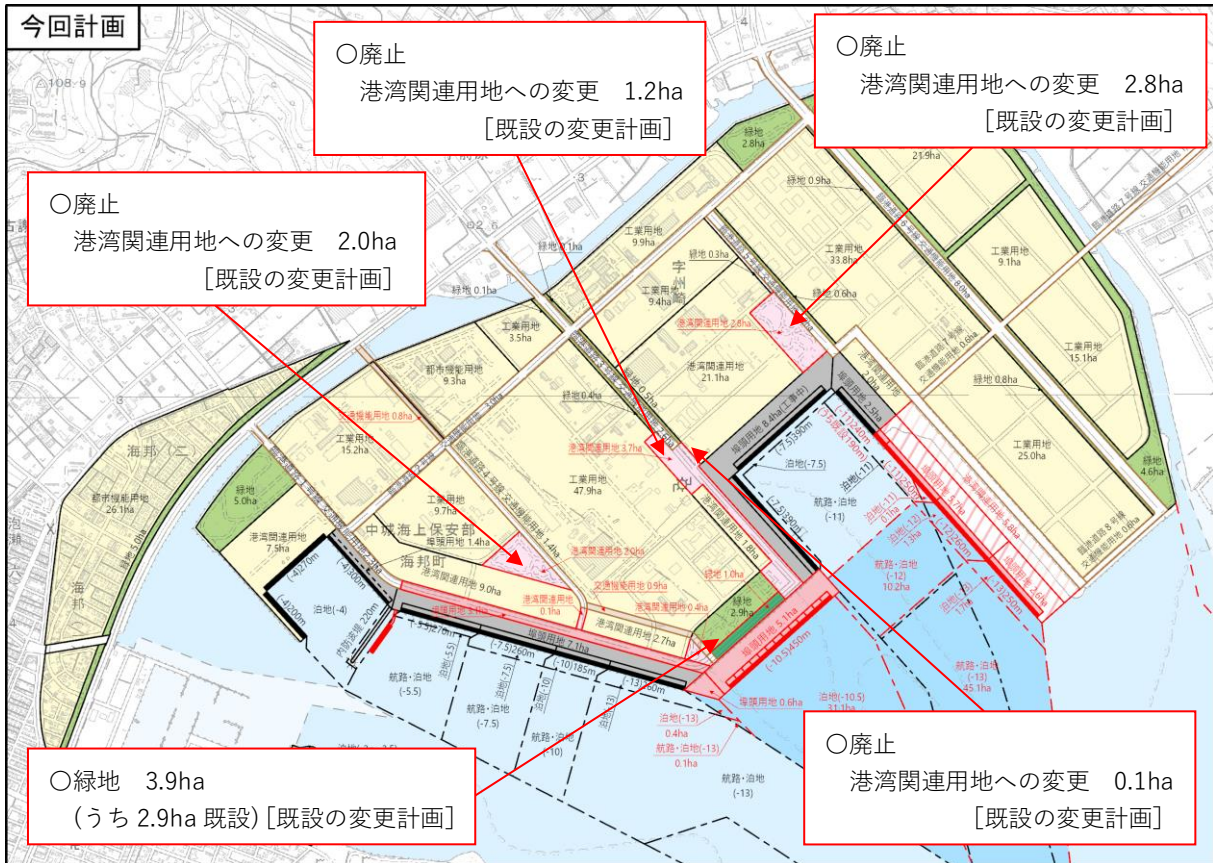
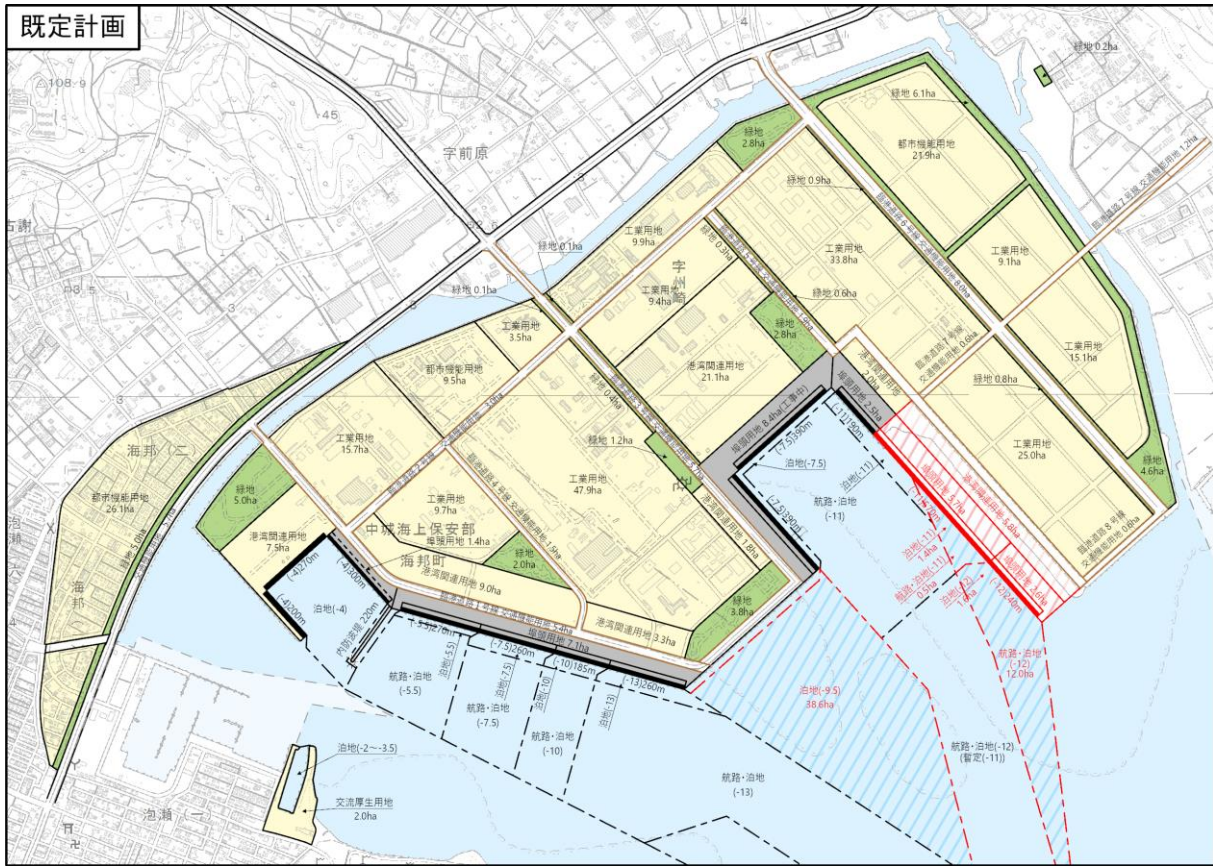


図 IV. 1. 7 今回計画する緑地位置図 (新港地区)

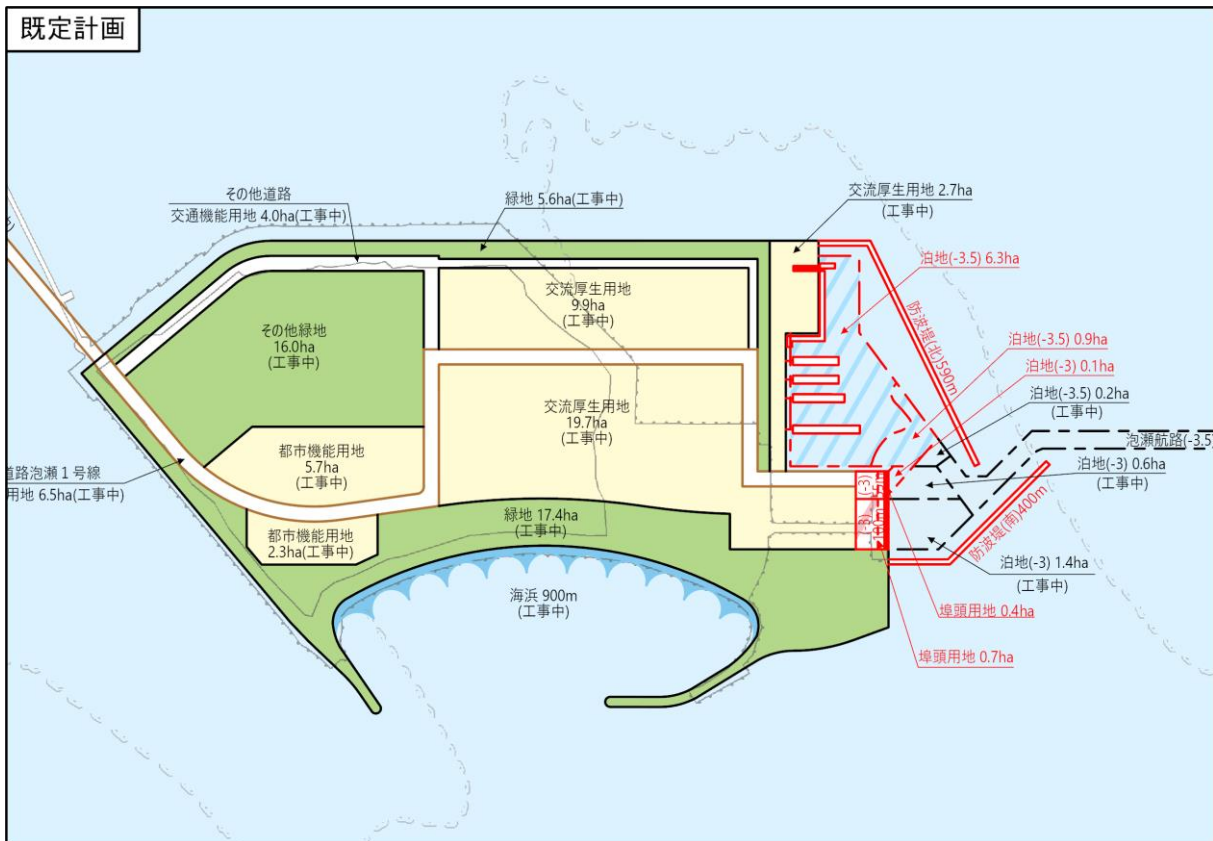


図 IV. 1. 8 今回計画する緑地位置図 (泡瀬地区)

