

令和2年度

道路施設現況調書

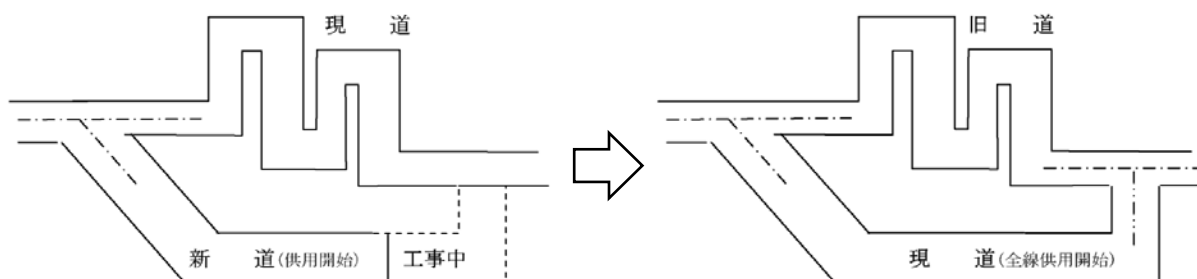
(令和2年4月1日現在)

沖縄県土木建築部

道路管理課

凡 例

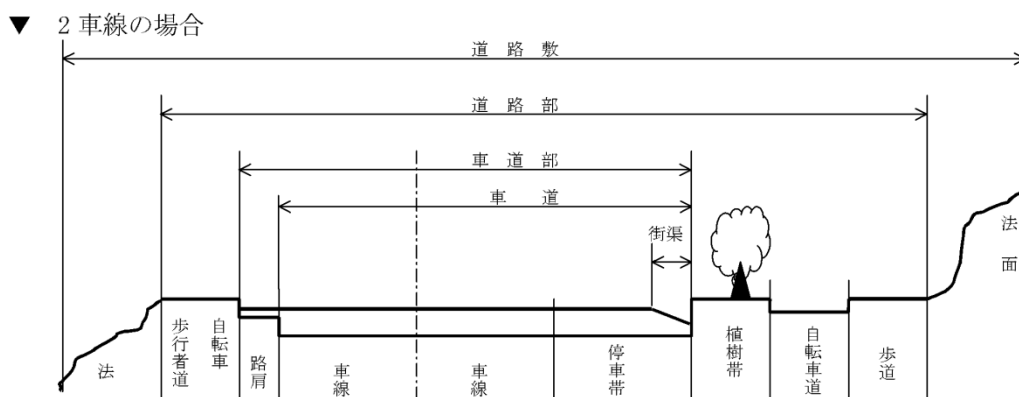
1. 本書が調査対象としている「道路」とは「道路法(昭和27年6月10日法律第180号)」が適用される高速自動車国道、一般国道(指定区間・指定区間外)、県道(主要地方道・一般県道)及び市町村道である。
2. 高速自動車国道
「高速自動車国道」とは、「高速自動車国道の路線を指定する政令(昭和32年8月30日政令第275号)」により指定された道路である。
3. 一般国道(指定区間)
「一般国道(指定区間)」とは、道路法第5条第1項の規定に基づき、「一般国道の路線を指定する政令(昭和40年3月29日政令第58号)」により指定された路線のうち、「一般国道の指定区間を指定する政令(昭和33年6月2日政令第164号)」により指定された区間であり、その管理は道路法第13条第1項の規定により国土交通大臣が行う。
4. 一般国道(指定区間外)
「一般国道(指定区間外)」とは、上記3以外の一般国道のことをいう。
5. 主要地方道
「主要地方道」とは、道路法第56条の規定により国土交通大臣が指定した路線であり、高速自動車国道及び一般国道と一体となって広域交通を分担する広域幹線道路として位置付けられている。
6. 市町村道
市町村道の「1級」、「2級」とは、「幹線1級及び2級市町村道の選定について」(昭和55年3月18日付け建設省道地発第18号道路局地方道課長通知)に基づく調査により区分された幹線道路であり、「その他」とは、上記調査による幹線道路以外の道路及び上記調査後に新たに認定された路線をいう。
7. 現況・旧道・新道
路線別内訳表においては、現道、旧道、新道に区分している。
 - ① 現道とは、旧道・新道以外の道路をいう。
 - ② 旧道とは、バイパス等の建設に伴い建設前の元の道路が他の道路として編成(入)されず存在する場合、その元の道路をいう。
 - ③ 新道とは、バイパス部分が現道に連結されないで部分的に供用されている区間をいう。
 - ④ 市町村道は全て「現道」として取り扱うこと。



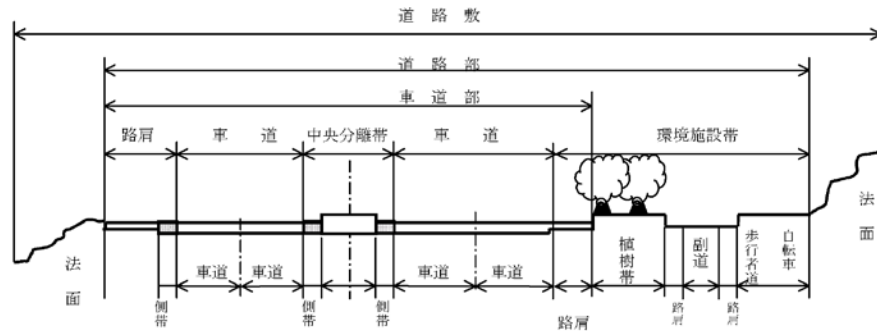
8. 総延長
調査単位で示す当該区間の起点から終点までの延長(重用延長、未供用延長、渡船延長及び実延長を加えた延長)をいう。
なお、延長は、道路中心線上を測定した延長とする。
9. 重用延長
道路法第11条第1項から第3項までの規定により、上級の路線に重複している区間の延長をいう。
なお、同一路線種別の場合は、路線番号の若い路線を上級とする。
10. 未供用延長
路線の指定または認定の告示がなされているが、未だ供用開始の告示がなされていない区間の延長をいう。
なお、路線の指定または認定がなされただけで、区域決定されていない道路は、その計画ルート
の延長をいう。
11. 実延長
道路法の規定に基づき供用開始の告示がされている区間のうち、重用区間、渡船区間を除いた
区間の延長をいう。
12. 改良率
『改良率(%)』は、(改良済延長÷実延長)×100%で計上している。
13. 高級舗装率
『高級舗装率(%)』は、舗装済みの((「高級舗装」+「セメント舗装」)÷実延長)×100%で計上している。
14. 簡易含舗装率
『簡易含舗装率(%)』は、舗装済みの((「高級舗装」+「簡易舗装」+「セメント舗装」)÷実延長)×100%
で計上している。
15. 歩道橋
実延長区間における立体横断施設の設置箇所数をいう。
16. 道路面積
実延長区間における道路面積を、次の区分により入力する。
 - ① 道路敷面積とは、道路の区域の境界線(杭)から境界線(杭)までの幅員に対応する面積をいう。
なお、道路敷面積については、実測値により難しい場合は、推計値を入力してもよい。
 - ② 道路部面積とは、車道、中央帯、路肩、植樹帯および歩道等を加えた幅員に対応する面積
をいう。
 - ③ 車道面積とは、車線、停車帯、非常駐車帯および待避所を加えた幅員に対応する面積をいう。

※車道幅員が明確でない場合は、原則として、全幅員から路肩として片側0.5m、計1.0mを
差し引いたものを車道幅員とする。

〈 横断面の構成要素とその組合せ 〉



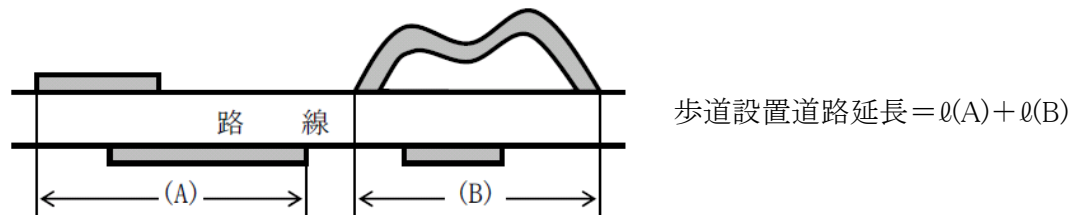
▼ 4車線の場合



17. 歩道延長

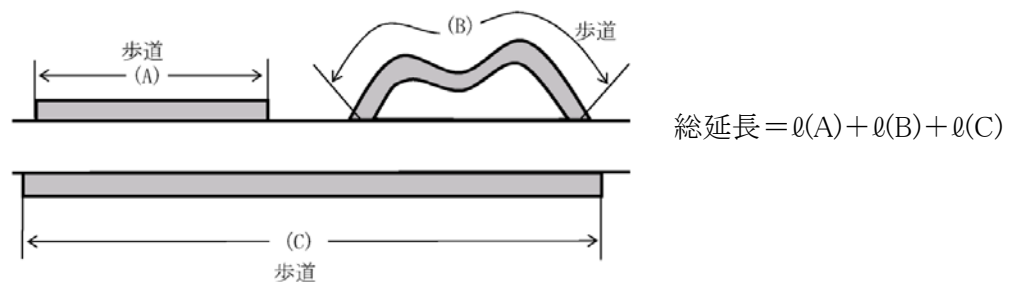
① 設置延長とは歩道等設置道路延長で、実延長区間における当該道路の部分として設けられた歩道等の設置道路延長(道路中心線上の延長)をいう。

なお、道路の部分として設けられた歩道等とは、歩行者及び自転車の通行の用に供するために、縁石、防護柵等により車道部と区画されたもの(ただし、幅員が0.75m以上あるものに限る。)または、建設にあたり人家等の障害物により車道部から離れて設けられたもので同一路線の部分として設けられたものをいう。



② 総延長とは歩道等延長で、実延長区間における歩道等設置区間について、歩道部分の中心線上の延長を、左右合計したのべ延長をいう。

(上記の設置延長「歩道等設置道路延長」とは異なる。)



18. 改良済延長、未改良延長

① 次の改良済、未改良別、車道幅員区分別の実延長をいう。

改良済	
車道幅員	19.5m 以上
車道幅員	13.0m 以上 19.5m未満
車道幅員	5.5m 以上 13.0m未満
車道幅員	5.5m 未満

未改良	
車道幅員	5.5m 以上
車道幅員	3.5m 以上 5.5m未満
車道幅員	3.5m 未満
うち自動車交通不能区間	

② 「改良済」とは、次のような道路をいう。

- ・昭和34年3月31日以前に改築された道路
「道路構造令細則案(内務省土木局昭和10年6月土木会議決定)」の規格に適合するものをいう。
- ・昭和34年4月1日以降に改築された道路
「旧道路構造令(昭和33年8月1日政令第244号)」の規格に適合するものをいう。なお、旧道路構造令第34条の特例により改築された道路は、規格改良済として取り扱う。
- ・昭和46年4月1日以降に改築された道路
「道路構造令(昭和45年10月29日政令第320号)」の規格に適合するものをいう。なお、道路構造令第38条の特例により改築された道路は、規格改良済として取り扱う。

③ 自動車交通不能区間とは、道路法施行規則第4条の2に規定する幅員、曲線半径、勾配その他道路状況により最大積載量4トンの貨物自動車が通行できない未改良道路(供用済)の区間をいう。

階段のみで路線が認定され、供用開始をしている場合も自動車交通不能区間に入れる。なお、車両制限等一時的に通行の禁止または制限されているもの、または災害その他により現在交通不能であっても、一年以内に復旧完成の見込みのあるものは、自動車交通不能区間に該当しない。

19. 舗装済・未舗装

- ① 未舗装道には、防塵処理および表面処理したものを含む。
- ② アスファルトの高級とはアスファルト系高級で、アスファルト舗装要綱(日本道路協会発行)に基づくものをいう。
- ③ アスファルトの簡易とはアスファルト系簡易で、主に簡易舗装要綱(日本道路協会発行)に基づくものをいう。
- ④ セメント系舗装道にアスファルトでオーバーレイしたものについては、アスファルト系高級に計上する。

20. 道路延長

「道路延長」とは、実延長から橋梁延長、トンネル延長を除いた延長である。

21. 橋 梁

橋梁とは、橋梁箇所数及び、橋梁延長を計上する、「橋梁個数」は、橋長2メートル以上すべての道路橋を対象とした。なお、高架の道路および栈道は橋梁に含む。また、市町村境界に架設された橋梁は両方で計上している。(なお、その箇所は()書きで明示し合計で差し引く。)

22. トンネル

トンネルとは、トンネル箇所数及びトンネル延長を計上する。

道路施設現況調書(令和2年4月1現在)

土木事務所区分(沖縄県)

圏域別

(本島) 北部は恩納村・金武町より以北とする。中部は読谷村・うるま市より浦添市・西原町までとする。南部は那覇市・南風原町・与那原町より以南とする。

管内別

(本島) 北部と中部は恩納村を仲泊で分割した所と金武町、うるま市境界で区分する。
(事務所) 中部と南部は「圏域別」と同じとする。

国道事務所区分

北部国道

恩納村、うるま市より以北を管理する。

南部国道

読谷村、沖縄市より以南を管理する。

西日本高速道路(株)

高速自動車国道を管理する。

道路施設現況調書の見方

1. 道路現況総括 【P.1~24】
 - 道路現況総括表 【P.1・2】

一般国道(指定区間、指定区間外)、県道、市町村道の総括(全県計と同じ)
 - 全県計 【P.3・4】

「本島計」 + 「離島計」
 - 本島計 【P.5・6】

沖縄本島のみ道路施設現況
 - 離島計 【P.7・8】

「主要離島計」 + 「その他離島計」
 - 主要離島計 【P.9・10】

主要離島の合計
 - その他離島計 【P.11・12】

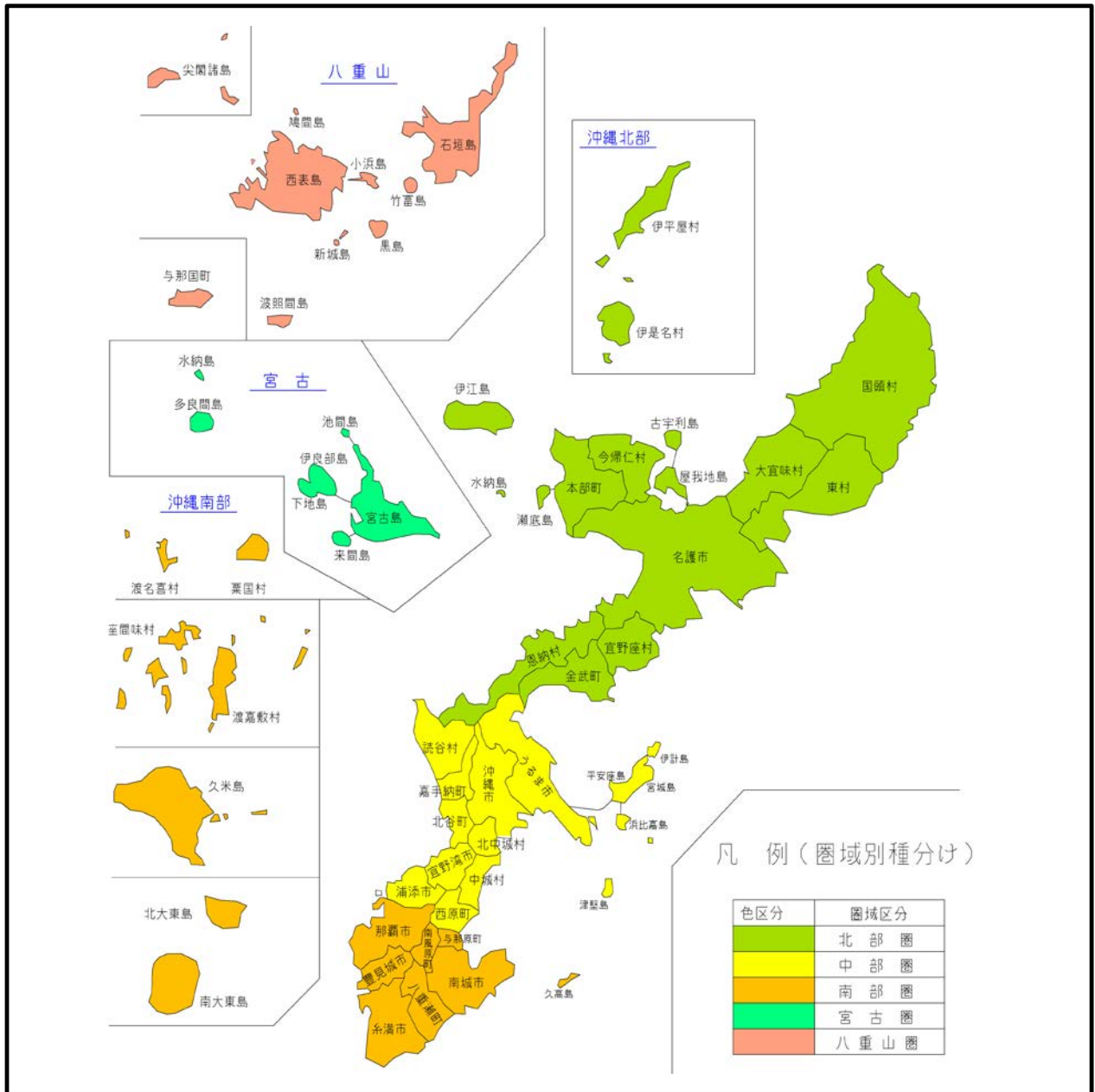
「沖縄本島周辺島別内訳」合計 + 「宮古・石垣島周辺島別内訳」合計
 - 道路現況総括表 【P.13~24】

「6. 路線別内訳」と「7. 市町村道の現況」の合計を総括表にする。

2. 圏域別内訳

【P.25～36】

土木事務所圏域で市町村別に区切って数値をまとめる。



土木事務所圏域	圏域内 市町村
北部圏 12市町村	国頭村 大宜味村 東村 名護市 今帰仁村 本部町 伊江村 宜野座村 金武町 恩納村 伊平屋村 伊是名村
中部圏 10市町村	沖縄市 うるま市 読谷村 嘉手納町 北谷町 宜野湾市 北中城村 中城村 西原町 浦添市
南部圏 14市町村	那覇市 糸満市 豊見城市 南城市 与那原町 南風原町 八重瀬町 久米島町 渡嘉敷村 座間味村 粟国村 渡名喜村 南大東村 北大東村
宮古圏 2市町村	宮古島市 多良間村
八重山圏 3市町村	石垣市 竹富町 与那国町

3. 主要離島、島別内訳 【P.37～60】

主要地方道、一般県道の路線が複数の島でにまたがっている場合、人口の多い島のほうに計上している。

主要離島 島別内訳 【P.37～44】

有人 宮古本島、石垣本島、久米島 計 [3島]

その他離島 沖縄本島周辺島別内訳 【P.45～52】

有人 伊平屋島、野甫島、伊是名島、伊江島、水納島、津堅島、久高島、粟国島、渡名喜島、座間味島、阿嘉島、慶留間島、渡嘉敷島、前島、奥武島、オーハ島、北大東島、南大東島 [18島]

無人 具志川島、屋那覇島、嘉比島、安慶名敷島、外地島、安室島、屋嘉比島、久場島、黒島、儀志布島、離島、硫黄島 [12島]

宮古・石垣周辺離島 【P.53～60】

宮古： 有人 池間島、大神島、来間島、伊良部島、下地島、多良間島、水納島 [7島]

石垣： 有人 竹富島、西表島、鳩間島、由布島、小浜島、黒島、新城島(上地)、新城島(下地)、波照間島、嘉弥真島、与那国島 [11島]

無人 小島、内離島、外離島 [3島]

圏域	市町村名	島名	
		有人	無人
主要離島	—	沖縄本島	
	宮古島市	宮古島	
	石垣市	石垣島	
	久米島町	久米島	
北部圏域	伊平屋村	伊平屋島	
	〃	野甫島	
	伊是名島	伊是名島	
	〃		具志川島
	〃		屋那覇島
	伊江村	伊江島	
	本部町	水納島	
	うるま市	津堅島	
	南城市	久高島	
	粟国村	粟国島	
中・南部圏域	渡名喜村	渡名喜島	
	座間味村	座間味島	
	〃	阿嘉島	
	〃	慶留間島	
	〃		嘉比島
	〃		安慶名敷島
	〃		外地島
	〃		安室島
	〃		屋嘉比島
	〃		久場島
	渡嘉敷村	渡嘉敷島	
	〃	前島	
	〃		黒島
	〃		儀志布島
	〃		離島
	久米島町	奥武島	
	〃	オーハ島	
	〃		硫黄島
北大東村	北大東島		
南大東村	南大東島		

圏域	市町村名	島名	
		有人	無人
宮古圏域	宮古島市	池間島	
	〃	大神島	
	〃	来間島	
	〃	伊良部島	
	〃	下地島	
	多良間村	多良間島	
〃	水納島		
八重山圏域	石垣市		小島
	竹富町	竹富島	
	〃	西表島	
	〃	鳩間島	
	〃	由布島	
	〃	小浜島	
	〃	黒島	
	〃	新城島(上地)	
	〃	新城島(下地)	
	〃	波照間島	
	〃		内離島
	〃	加弥真島	
〃		外離島	
与那国町	与那国島		

合計	島名	
	有人	無人
	39 島	15 島
計 54島		

4. 市町村別内訳	【P.61～88】
-----------	-------	-----------

市町村別に国道、県道、市町村道をまとめる。

5. 事務所別内訳	【P.89～149】
-----------	-------	------------

土木事務所管理道路別にまとめる。ただし、中部と南部にまたがる県道155号線は中部管理とする。他のまたがる4路線(那覇北中城線・宜野湾南風原線・那覇宜野湾線・県道153号線)は、中部・南部の両土木事務所圏域管理とする

事務所別路線数内訳	【P.89】
事務所別総括内訳	【P.90～93】
高速自動車国道	【P.94～97】
西日本高速道路(株) 管理		
国道(指定区間)	【P.98～101】
北部土木事務所	【P.102～109】
中部土木事務所	【P.110～117】
南部土木事務所	【P.118～129】
宮古土木事務所	【P.130～137】
八重山土木事務所	【P.138～145】
自転車歩行者専用道路	【P.146～149】
(独立専用自歩道)		

6. 路線別内訳	【P.150～249】
----------	-------	-------------

国道、主要地方道、一般県道(土木事務所別)、市町村道にまとめる。1路線が2事務所にまたがっている路線の場合、長い路線を占める事務所のほうに計上している。

中・南部の事務所にまたがる3路線(153号線・155号線・宜野湾南風原線)は中部土木事務所に計上しており、那覇宜野湾線は両土木事務所管理区域別で計上している。

国道(指定区間)	【P.150～161】
国道(指定区間外)	【P.162～169】
主要地方道	【P.170～185】
一般県道	【P.186～245】
(北部・中部・南部・宮古・八重山各土木事務所)		
自転車歩行者専用道路	【P.246～249】
(独立専用自歩道)		

7. 市町村道の現況	【P.250～269】
------------	-------	-------------

市町村道のみ道路施設現況をまとめる。

8. 道路普及率	【P.270～273】
----------	-------	-------------

国土交通省より発行されている道路統計年報より前年度における数値で普及率を出しているものである。

道路種別 各路線

管内	NO	路線名 (※管理分割路線)
		沖縄自動車道(名護市許田～那覇)
路線数		高速自動車国道 計 1 路線
	58	国道58号 ※
	329	国道329号 ※
	330	国道330号
	331	国道331号 ※
	332	国道332号
	506	国道506号(西原IC～豊見城名嘉地)
路線数		一般国道(指定区間) 計 6 路線
	330	国道330号
	331	国道331号
	390	国道390号 ※
	449	国道449号
	506	国道505号
	507	国道507号
路線数		一般国道(指定区間外) 計 6 路線
路線数		一般国道 合計 10 路線
北部管内	70	国頭東線
	71	名護宜野座線
	72	名護運天港線
	84	名護本部線
	88	屋嘉恩納線
	91	本部循環線
中部管内	10	伊計平良川線
	23	沖縄北谷線
	29	那覇北中城線 ※
	38	浦添西原線
	73	石川仲泊線
	74	沖縄嘉手納線
	75	沖縄石川線
	81	宜野湾北中城線
85	沖縄環状線	
南部管内	7	奥武山米須線
	77	糸満与那原線
	82	那覇糸満線
	86	南風原知念線
89	久米島空港真泊線	
宮古管内	78	平良城辺線
	83	保良西里線
	90	下地島空港佐良浜線
八重山	79	石垣港伊原間線
	87	富野大川線
路線数		主要地方道 合計 25 路線

管内	NO	路線名 (※管理分割路線)
北部管内	2	2号線
	9	9号線
	13	13号線
	14	14号線
	18	18号線
	104	104号線
	110	110号線
	114	114号線
	115	115号線
	118	118号線(独立専用自歩道含む)
	123	123号線
	125	125号線
	172	瀬底健堅線
	177	諸見勢理客線
	178	仲田伊是名線
	179	田名野甫線
	180	伊江川平線
	181	伊江島空港川平線
	219	渡久地港線
	225	伊江島環状線
	234	漢那松田線
	244	渡久地山入端線
	247	古宇利屋我地線
	248	屋我地仲宗根線
路線数		一般県道 北部管内 計 24 路線
中部管内	6	6号線
	8	8号線
	12	12号線
	16	16号線
	20	20号線
	22	22号線
	24	24号線
	26	26号線
	32	32号線
	33	具志川前原線
	34	宜野湾西原線
	35	35号線
	36	36号線
	37	37号線
	130	130号線
146	146号線	
153	153号線 ※	
155	155号線 ※	

管内	NO	路線名 (※管理分割路線)
中部管内	224	具志川環状線
	227	沖縄総合運動公園線
	238	浜比嘉平安座線
	239	与那城具志川線
	241	宜野湾南風原線 ※
	251	那覇宜野湾線 ※
	255	石川池原線
路線数		一般県道 中部管内 計 25 路線
南部管内	3	3号線
	11	11号線
	15	15号線
	17	17号線
	28	28号線
	39	39号線
	42	42号線
	43	43号線
	46	46号線
	47	47号線
	48	48号線
	49	49号線
	50	50号線
	52	52号線
	54	54号線
	62	62号線
	128	128号線
	131	131号線
	134	134号線
	137	佐敷玉城線
	138	138号線
	153	153号線 ※
	155	155号線 ※
	175	兼城港線
	182	北南線
	183	南大東飛行場線
	184	北大東港線
	185	粟国港線
186	渡嘉敷港線	
187	座間味港線	
188	渡名喜港線	
221	那覇内環状線	
222	真地久茂地線	

管内	NO	路線名 (※管理分割路線)
南部管内	223	魂魄之塔線
	231	那覇空港線
	236	玉城那覇自転車道線
	240	南風原与那原線
	241	宜野湾南風原線 ※
	242	宇根仲泊線
	245	久米島一周線
	249	東風平豊見城線
	250	糸満具志頭線
	251	那覇宜野湾線 ※
	256	豊見城糸満線
路線数		一般県道 南部管内 計 44 路線
宮古管内	190	平良新里線
	191	与那覇上地線
	192	平良久松港線
	197	嘉手苺屋原線
	198	根間地与那節線
	199	福里保良線
	201	友利線
	202	宮国線
	204	長山港佐良浜港線
	205	多良間多良間港線
	230	池間大浦線
	235	保良上地線
	243	高野西里線
246	城辺下地線	
252	平良下地島空港線	
路線数		一般県道 宮古管内 計 15 路線
八重山管内	206	平野伊原間線
	207	川平高屋線
	208	石垣浅田線
	209	大浜富野線
	210	小浜港線
	211	新川白保線
	213	黒島港線
	214	石垣空港線
	215	白浜南風見線
216	与那国島線	
217	与那国港線	
路線数		一般県道 八重山管内 計 11 路線
路線数		一般県道 合計 119 路線

目 次

1. 道路現況総括	1 ~ 24
2. 圏域別	25 ~ 36
3. 主要離島, 島別内訳	37 ~ 60
4. 市町村別内訳	61 ~ 88
5. 事務所別内訳	89 ~ 149
(事務所別路線数内訳)	(89)
(自転車歩行者専用道路)	(146 ~ 149)
6. 路線別内訳	150 ~ 249
(自転車歩行者専用道路)	(246 ~ 249)
7. 市町村道の現況	250 ~ 269
8. 道路の普及率	270 ~ 273

1 . 道路現況総括

(1) 道路現況総括表(現道+旧道)

(2) 全県計(現道+旧道)

(3) 本島計(現道+旧道)

(4) 離島計(現道+旧道)

(5) 主要離島計(現道+旧道)

(6) その他離島計(現道+旧道)

(7) 道路現況総括表

道路現況総括表（現道＋旧道）

道路種別		路線数	実延長	改良済延長	改良率 (%)
高速自動車道		1	57,323	57,323	100.0
一般国道	指定区間（有料区間）	0	0	0	0.0
	指定区間	6	326,865	326,865	100.0
	指定区間計	(2) 6	326,865	326,865	100.0
	指定区間外	(2) 6	173,991	169,672	97.5
	計	10	500,856	496,537	99.1
県道	主要地方道	25	407,434	391,119	96.0
	一般県道	115	669,813	614,827	91.8
	計	140	1,077,247	1,005,946	93.4
高速自動車道 一般国道・県道 計		151	1,635,426	1,559,806	95.4
県管理計		146	1,251,238	1,175,618	94.0
市町村道	一級	658	895,125	756,563	84.5
	二級	1,208	1,097,629	751,597	68.5
	その他	14,871	4,580,748	2,777,497	60.6
	計	16,737	6,573,502	4,285,657	65.2
高速自動車道・一般国道 県道・市町村道 計		16,888	8,208,928	5,845,463	71.2

(注) 1. 路線数の（ ）内は、同一路線が指定区間、指定区間外双方に重複している。

2. 一般県道の路線数へは、玉城那覇自転車道も含む。

令和 2年 4月 1日 現在 単位：メートル

舗装済延長 (高級)	舗装率 (高級)	舗装済延長 (簡易含)	舗装率 (簡易含)	歩道設置 延長	歩道率 (%)
57,323	100.0	57,323	100.0	0	0.0
0	0.0	0	0.0	0	0.0
326,865	100.0	326,865	100.0	297,167	90.9
326,865	100.0	326,865	100.0	297,167	90.9
164,364	94.5	172,634	99.2	138,788	79.8
491,229	98.1	499,499	99.7	435,955	87.0
388,104	95.3	401,582	98.6	304,130	74.6
576,992	86.1	669,172	99.9	505,774	75.5
965,096	89.6	1,070,754	99.4	809,904	75.2
1,513,648	92.6	1,627,576	99.5	1,245,859	76.2
1,129,460	90.3	1,243,388	99.4	948,692	75.8
613,471	68.5	860,445	96.1	423,301	47.3
468,658	42.7	986,818	89.9	267,916	24.4
1,637,705	35.8	3,754,068	82.0	609,898	13.3
2,719,834	41.4	5,601,331	85.2	1,301,115	19.8
4,233,482	51.6	7,228,907	88.1	2,546,974	31.0

※舗装の「高級」には、セメント舗装も含む。

全県計

道路現況総括表(現道+旧道)

道路種別		実延長	改良済延長	改良率 (%)
高速自動車道		57,323	57,323	100.0
一般国道	指定区間(有料区間)	0	0	0.0
	指定区間	326,865	326,865	100.0
	指定区間計	326,865	326,865	100.0
	指定区間外	173,991	169,672	97.5
	計	500,856	496,537	99.1
県道	主要地方道	407,434	391,119	96.0
	一般県道	669,813	614,827	91.8
	計	1,077,247	1,005,946	93.4
市町村道		6,573,502	4,285,657	65.2
合計		8,208,928	5,845,463	71.2

令和 2年 4月 1日 現在 単位：メートル

舗装済延長 (高級)	舗装率 (高級)	舗装済延長 (簡易含)	舗装率 (簡易含)	歩道設置 延長	歩道率 (%)
57,323	100.0	57,323	100.0	0	0.0
0	0.0	0	0.0	0	0.0
326,865	100.0	326,865	100.0	297,167	90.9
326,865	100.0	326,865	100.0	297,167	90.9
164,364	94.5	172,634	99.2	138,788	79.8
491,229	98.1	499,499	99.7	435,955	87.0
388,104	95.3	401,582	98.6	304,130	74.6
576,992	86.1	669,172	99.9	505,774	75.5
965,096	89.6	1,070,754	99.4	809,904	75.2
2,719,834	41.4	5,601,331	85.2	1,301,115	19.8
4,233,482	51.6	7,228,907	88.1	2,546,974	31.0

※舗装の「高級」には、セメント舗装も含む。

本島計

道路現況総括表(現道+旧道)

道路種別		実延長	改良 延長	改良率 (%)
高速自動車道		57,323	57,323	100.0
一般 国道	指定区間(有料区間)	0	0	0.0
	指定区間	326,865	326,865	100.0
	指定区間計	326,865	326,865	100.0
	指定区間外	111,386	108,593	97.5
	計	438,251	435,458	99.4
県 道	主要地方道	275,756	266,979	96.8
	一般県道	366,649	335,647	91.5
	計	642,405	602,626	93.8
市町村道		4,152,287	2,896,827	69.8
合計		5,290,266	3,992,234	75.5

令和 2年 4月 1日 現在 単位：メートル

舗装済延長 (高級)	舗装率 (高級)	舗装済延長 (簡易含)	舗装率 (簡易含)	歩道設置 延長	歩道率 (%)
57,323	100.0	57,323	100.0	0	0.0
0	0.0	0	0.0	0	0.0
326,865	100.0	326,865	100.0	297,167	90.9
326,865	100.0	326,865	100.0	297,167	90.9
106,974	96.0	111,240	99.9	81,324	73.0
433,839	99.0	438,105	100.0	378,491	86.4
267,563	97.0	275,409	99.9	203,207	73.7
328,194	89.5	366,244	99.9	273,567	74.6
595,757	92.7	641,653	99.9	476,774	74.2
1,940,569	46.7	3,798,535	91.5	933,695	22.5
3,027,488	57.2	4,935,616	93.3	1,788,960	33.8

※舗装の「高級」には、セメント舗装も含む。

離島計

道路現況総括表(現道+旧道)

道 路 種 別		実 延 長	改 良 済 長 延 長	改 良 率 (%)
一 般 国 道	指 定 区 間	0	0	0.0
	指 定 区 間 外	62,605	61,079	97.6
	計	62,605	61,079	97.6
県 道	主 要 地 方 道	131,678	124,140	94.3
	一 般 県 道	303,164	279,180	92.1
	計	434,842	403,320	92.8
市 町 村 道		2,421,215	1,388,830	57.4
合 計		2,918,662	1,853,229	63.5

令和 2年 4月 1日 現在 単位：メートル

舗装済延長 (高級)	舗装率 (高級)	舗装済延長 (簡易含)	舗装率 (簡易含)	歩道設置 延長	歩道率 (%)
0	0.0	0	0.0	0	0.0
57,390	91.7	61,394	98.1	57,464	91.8
57,390	91.7	61,394	98.1	57,464	91.8
120,541	91.5	126,173	95.8	100,923	76.6
248,798	82.1	302,928	99.9	232,207	76.6
369,339	84.9	429,101	98.7	333,130	76.6
779,265	32.2	1,802,796	74.5	367,420	15.2
1,205,994	41.3	2,293,291	78.6	758,014	26.0

※舗装の「高級」には、セメント舗装も含む。

主要離島計

道路現況総括表(現道+旧道)

道路種別		実延長	改良 延長	改良率 (%)
一般国道	指定区間	0	0	0.0
	指定区間外	62,605	61,079	97.6
	計	62,605	61,079	97.6
県道	主要地方道	125,852	118,314	94.0
	一般県道	140,403	129,449	92.2
	計	266,255	247,763	93.1
市町村道		1,350,556	733,515	54.3
合計		1,679,416	1,042,357	62.1

令和 2年 4月 1日 現在 単位：メートル

舗装済延長 (高級)	舗装率 (高級)	舗装済延長 (簡易含)	舗装率 (簡易含)	歩道設置 延長	歩道率 (%)
0	0.0	0	0.0	0	0.0
57,390	91.7	61,394	98.1	57,464	91.8
57,390	91.7	61,394	98.1	57,464	91.8
114,715	91.2	120,347	95.6	95,130	75.6
123,956	88.3	140,403	100.0	123,980	88.3
238,671	89.6	260,750	97.9	219,110	82.3
378,982	28.1	1,012,488	75.0	217,061	16.1
675,043	40.2	1,334,632	79.5	493,635	29.4

※舗装の「高級」には、セメント舗装も含む。

その他離島計 道路現況総括表(現道+旧道)

道 路 種 別		実 延 長	改 良 済 長 延 長	改 良 率 (%)
一 般 国 道	指 定 区 間	0	0	0.0
	指 定 区 間 外	0	0	0.0
	計	0	0	0.0
県 道	主 要 地 方 道	5,826	5,826	100.0
	一 般 県 道	162,761	149,731	92.0
	計	168,587	155,557	92.3
市 町 村 道		1,070,659	655,315	61.2
合 計		1,239,246	810,872	65.4

令和 2年 4月 1日 現在 単位：メートル

舗装済延長 (高級)	舗装率 (高級)	舗装済延長 (簡易含)	舗装率 (簡易含)	歩道設置 延長	歩道率 (%)
0	0.0	0	0.0	0	0.0
0	0.0	0	0.0	0	0.0
0	0.0	0	0.0	0	0.0
5,826	100.0	5,826	100.0	5,793	99.4
124,842	76.7	162,525	99.9	108,227	66.5
130,668	77.5	168,351	99.9	114,020	67.6
400,283	37.4	790,308	73.8	150,359	14.0
530,951	42.8	958,659	77.4	264,379	21.3

※舗装の「高級」には、セメント舗装も含む。

道路現況總括表

種 別		總延長	重 用	未供用	實延長	改良率 (%)	鋪高級率 (%)
高速自動車道	高速自動車道 計	57,323	0	0	57,323	100.0	100.0
	現 道	57,323	0	0	57,323	100.0	100.0
一般国道	一般国道 計	1,084,956	76,600	507,500	500,856	99.1	98.1
	現 道	1,036,409	76,523	507,500	452,386	99.7	99.0
	旧 道	48,547	77	0	48,470	94.0	89.6
	指定区間 計	408,888	63,523	18,500	326,865	100.0	100.0
	現 道	381,250	63,523	18,500	299,227	100.0	100.0
	旧 道	27,638	0	0	27,638	100.0	100.0
	指定区間	408,888	63,523	18,500	326,865	100.0	100.0
	現 道	381,250	63,523	18,500	299,227	100.0	100.0
	旧 道	27,638	0	0	27,638	100.0	100.0
	指定区間外 計	676,068	13,077	489,000	173,991	97.5	94.5
	現 道	655,159	13,000	489,000	153,159	99.1	97.0
	旧 道	20,909	77	0	20,832	86.0	75.8

単位：メートル

舗装 率 含 (%)	歩道 橋	道 路 面 積 (㎡)			歩 道 延 長		改良済 延 長	未改良 延 長
		道路敷	道路部	車 道	設置延長	総延長		
100.0	0	3,313,896	1,275,935	805,364	0	0	57,323	0
100.0	0	3,313,896	1,275,935	805,364	0	0	57,323	0
99.7	10	12,985,491	8,906,774	5,104,196	435,955	808,785	496,537	4,319
100.0	8	12,006,088	8,104,215	4,631,446	398,908	738,980	450,984	1,402
97.2	2	979,403	802,559	472,750	37,047	69,805	45,553	2,917
100.0	10	9,530,192	6,450,716	3,740,221	297,167	543,135	326,865	0
100.0	8	8,827,370	5,879,916	3,409,323	273,391	498,062	299,227	0
100.0	2	702,822	570,800	330,898	23,776	45,073	27,638	0
100.0	10	9,530,192	6,450,716	3,740,221	297,167	543,135	326,865	0
100.0	8	8,827,370	5,879,916	3,409,323	273,391	498,062	299,227	0
100.0	2	702,822	570,800	330,898	23,776	45,073	27,638	0
99.2	0	3,455,299	2,456,058	1,363,975	138,788	265,650	169,672	4,319
100.0	0	3,178,718	2,224,299	1,222,123	125,517	240,918	151,757	1,402
93.5	0	276,581	231,759	141,852	13,271	24,732	17,915	2,917

道路現況総括表

種 別		改 良 済				未 改 良			
		19.5m 以上	13.0m 以上	5.5m 以上	5.5m 未満	5.5m以 上	3.5m 以上	3.5m 未満	うち自動車 交通不能
高速自動車道	高速自動車道 計	0	57,323	0	0	0	0	0	0
	現 道	0	57,323	0	0	0	0	0	0
一般国道	一般国道 計	31,976	130,242	332,943	1,376	568	3,308	443	0
	現 道	27,618	129,950	292,374	1,042	160	1,242	0	0
	旧 道	4,358	292	40,569	334	408	2,066	443	0
	指定区間 計	29,397	111,662	185,806	0	0	0	0	0
	現 道	25,039	111,370	162,818	0	0	0	0	0
	旧 道	4,358	292	22,988	0	0	0	0	0
	指定区間	29,397	111,662	185,806	0	0	0	0	0
	現 道	25,039	111,370	162,818	0	0	0	0	0
	旧 道	4,358	292	22,988	0	0	0	0	0
	指定区間外 計	2,579	18,580	147,137	1,376	568	3,308	443	0
	現 道	2,579	18,580	129,556	1,042	160	1,242	0	0
	旧 道	0	0	17,581	334	408	2,066	443	0

単位：メートル

舗装済	未舗装	舗装済			道路延長	橋梁		トンネル	
		セメント	アスファルト			個数	延長	個数	延長
			高級	簡易					
57,323	0	155	57,168	0	49,493	60 (2)	7,615	1	215
57,323	0	155	57,168	0	49,493	60 (2)	7,615	1	215
499,499	1,357	3,704	487,525	8,270	459,541	372 (22)	31,567	18	9,748
452,386	0	3,604	444,193	4,589	412,064	353 (22)	30,657	17	9,665
47,113	1,357	100	43,332	3,681	47,477	19	910	1	83
326,865	0	3,061	323,804	0	290,683	257 (22)	27,281	14	8,901
299,227	0	2,978	296,249	0	263,599	244 (22)	26,810	13	8,818
27,638	0	83	27,555	0	27,084	13	471	1	83
326,865	0	3,061	323,804	0	290,683	257 (22)	27,281	14	8,901
299,227	0	2,978	296,249	0	263,599	244 (22)	26,810	13	8,818
27,638	0	83	27,555	0	27,084	13	471	1	83
172,634	1,357	643	163,721	8,270	168,858	115	4,286	4	847
153,159	0	626	147,944	4,589	148,465	109	3,847	4	847
19,475	1,357	17	15,777	3,681	20,393	6	439	0	0

※()市町村境界に架設された橋梁個数。

道路現況總括表

種 別		總延長	重 用	未供用	實延長	改良率 (%)	舗高裝級率 (%)
県 道	県道計	1,261,391	114,823	69,321	1,077,247	93.4	89.6
	現 道	1,169,708	112,343	69,321	988,044	96.8	93.2
	旧 道	91,683	2,480	0	89,203	55.2	50.1
	主要地方道計	473,300	59,441	6,425	407,434	96.0	95.3
	現 道	433,663	58,397	6,425	368,841	99.6	99.6
	旧 道	39,637	1,044	0	38,593	61.1	53.4
	一般県道計	788,091	55,382	62,896	669,813	91.8	86.1
	現 道	736,045	53,946	62,896	619,203	95.1	89.3
	旧 道	52,046	1,436	0	50,610	50.7	47.5
	一般県道(北)計	156,790	3,065	2,000	151,725	88.3	76.0
	現 道	142,085	3,065	2,000	137,020	90.2	76.2
	旧 道	14,705	0	0	14,705	70.1	74.3
	一般県道(中)計	190,932	21,957	6,895	162,080	89.1	88.2
	現 道	163,530	20,521	6,895	136,114	97.9	97.4
	旧 道	27,402	1,436	0	25,966	43.0	40.5
	一般県道(南)計	176,923	18,433	35,499	122,991	97.5	91.5
	現 道	172,935	18,433	35,499	119,003	98.4	93.6
	旧 道	3,988	0	0	3,988	69.3	29.5
一般県道(宮)計	127,870	8,797	11,467	107,606	97.7	97.3	
現 道	126,590	8,797	11,467	106,326	98.1	97.7	
旧 道	1,280	0	0	1,280	64.7	64.7	
一般県道(八)計	135,576	3,130	7,035	125,411	88.8	80.8	
現 道	130,905	3,130	7,035	120,740	91.8	83.4	
旧 道	4,671	0	0	4,671	12.9	12.9	

単位：メートル

舗装率 含 (%)	歩道橋	道 路 面 積 (㎡)			歩 道 延 長		改良済 延 長	未改良 延 長
		道 路 敷	道 路 部	車 道	設置延長	総延長		
99.4	6	18,837,678	13,687,586	8,030,404	809,904	1,269,973	1,005,946	71,301
100.0	6	17,991,802	13,022,973	7,557,908	785,755	1,233,491	956,711	31,333
93.0	0	845,876	664,613	472,496	24,149	36,482	49,235	39,968
98.6	4	8,045,943	5,613,847	3,340,836	304,130	501,919	391,119	16,315
100.0	4	7,677,533	5,320,386	3,137,938	292,151	481,979	367,543	1,298
84.8	0	368,410	293,461	202,898	11,979	19,940	23,576	15,017
99.9	2	10,791,735	8,073,739	4,689,568	505,774	768,054	614,827	54,986
100.0	2	10,314,269	7,702,587	4,419,970	493,604	751,512	589,168	30,035
99.3	0	477,466	371,152	269,598	12,170	16,542	25,659	24,951
99.7	0	2,422,163	1,403,403	945,275	74,181	90,435	133,947	17,778
99.8	0	2,291,214	1,299,556	867,569	71,062	86,563	123,642	13,378
98.8	0	130,949	103,847	77,706	3,119	3,872	10,305	4,400
100.0	0	2,977,708	2,383,399	1,314,605	134,634	249,173	144,418	17,662
100.0	0	2,740,535	2,188,456	1,176,486	127,087	238,733	133,258	2,856
100.0	0	237,173	194,943	138,119	7,547	10,440	11,160	14,806
100.0	2	1,913,778	1,651,082	916,267	99,028	171,426	119,877	3,114
100.0	2	1,876,755	1,616,865	892,438	97,651	169,323	117,115	1,888
100.0	0	37,023	34,217	23,829	1,377	2,103	2,762	1,226
100.0	0	1,608,853	1,366,993	712,205	98,970	144,399	105,170	2,436
100.0	0	1,600,249	1,359,768	706,789	98,970	144,399	104,342	1,984
100.0	0	8,604	7,225	5,416	0	0	828	452
99.8	0	1,869,233	1,268,862	801,216	98,961	112,621	111,415	13,996
100.0	0	1,805,516	1,237,942	776,688	98,834	112,494	110,811	9,929
95.6	0	63,717	30,920	24,528	127	127	604	4,067

道路現況総括表

種 別		改 良 済				未 改 良			
		19.5m 以上	13.0m 以上	5.5m 以上	5.5m 未満	5.5m以 上	3.5m 以上	3.5m 未満	うち自動車 交通不能
県 道	県道計	5,324	63,039	904,359	33,224	18,896	41,897	10,508	234
	現道	5,315	62,936	871,790	16,670	8,022	20,397	2,914	201
	旧道	9	103	32,569	16,554	10,874	21,500	7,594	33
	主要地方道計	3,590	41,569	331,907	14,053	3,643	10,385	2,287	33
	現道	3,590	41,466	318,845	3,642	143	1,155	0	0
	旧道	0	103	13,062	10,411	3,500	9,230	2,287	33
	一般県道計	1,734	21,470	572,452	19,171	15,253	31,512	8,221	201
	現道	1,725	21,470	552,945	13,028	7,879	19,242	2,914	201
	旧道	9	0	19,507	6,143	7,374	12,270	5,307	0
	一般県道(北)計	16	221	125,467	8,243	1,532	11,632	4,614	201
	現道	16	221	117,825	5,580	782	9,732	2,864	201
	旧道	0	0	7,642	2,663	750	1,900	1,750	0
	一般県道(中)計	711	11,727	129,647	2,333	5,727	8,561	3,374	0
	現道	702	11,727	120,006	823	2,037	819	0	0
	旧道	9	0	9,641	1,510	3,690	7,742	3,374	0
	一般県道(南)計	672	8,772	106,075	4,358	1,252	1,790	72	0
	現道	672	8,772	104,071	3,600	672	1,166	50	0
	旧道	0	0	2,004	758	580	624	22	0
一般県道(宮)計	207	624	102,696	1,643	831	1,444	161	0	
現道	207	624	102,696	815	831	1,153	0	0	
旧道	0	0	0	828	0	291	161	0	
一般県道(八)計	128	126	108,567	2,594	5,911	8,085	0	0	
現道	128	126	108,347	2,210	3,557	6,372	0	0	
旧道	0	0	220	384	2,354	1,713	0	0	

単位：メートル

舗装済	未舗装	舗装済			道路延長	橋梁		トンネル	
		セメント	アスファルト			個数	延長	個数	延長
			高級	簡易					
1,070,754	6,493	4,654	960,442	105,658	1,045,283	504 (2)	27,609	11	4,355
987,781	263	4,592	915,825	67,364	956,173	500 (2)	27,516	11	4,355
82,973	6,230	62	44,617	38,294	89,110	4	93	0	0
401,582	5,852	3,098	385,006	13,478	396,518	207	8,135	6	2,781
368,841	0	3,076	364,407	1,358	357,925	207	8,135	6	2,781
32,741	5,852	22	20,599	12,120	38,593	0	0	0	0
669,172	641	1,556	575,436	92,180	648,765	297	19,474	5	1,574
618,940	263	1,516	551,418	66,006	598,248	293	19,381	5	1,574
50,232	378	40	24,018	26,174	50,517	4	93	0	0
151,314	411	1,337	114,017	35,960	144,855	75 (1)	5,971	4	899
136,782	238	1,337	103,086	32,359	130,165	74 (1)	5,956	4	899
14,532	173	0	10,931	3,601	14,690	1	15	0	0
162,080	0	40	142,988	19,052	158,449	74 (1)	3,631	0	0
136,114	0	0	132,508	3,606	132,561	71 (1)	3,553	0	0
25,966	0	40	10,480	15,446	25,888	3	78	0	0
122,966	25	69	112,487	10,410	120,852	52	2,139	0	0
118,978	25	69	111,312	7,597	116,864	52	2,139	0	0
3,988	0	0	1,175	2,813	3,988	0	0	0	0
107,606	0	110	104,638	2,858	102,056	24	5,550	0	0
106,326	0	110	103,810	2,406	100,776	24	5,550	0	0
1,280	0	0	828	452	1,280	0	0	0	0
125,206	205	0	101,306	23,900	122,553	72	2,183	1	675
120,740	0	0	100,702	20,038	117,882	72	2,183	1	675
4,466	205	0	604	3,862	4,671	0	0	0	0

※()市町村境界に架設された橋梁個数。

道路現況總括表

種 別		總延長	重 用	未供用	實延長	改良率 (%)	鋪高級率 (%)
市町村道	市町村道計	6,767,491	99,692	94,297	6,573,502	65.2	41.4
	現道	6,767,491	99,692	94,297	6,573,502	65.2	41.4
合 計	合 計	9,171,161	291,115	671,118	8,208,928	71.2	51.6
	現道	9,030,931	288,558	671,118	8,071,255	71.2	51.4
	旧道	140,230	2,557	0	137,673	68.9	64.0

単位：メートル

舗装率 簡易含 (%)	歩道橋	道 路 面 積 (㎡)			歩 道 延 長		改良済 延 長	未改良 延 長
		道路敷	道路部	車 道	設置延長	総延長		
85.2	19	49,304,489	42,569,193	30,647,166	1,301,115	1,951,785	4,285,657	2,287,845
85.2	19	49,304,489	42,569,193	30,647,166	1,301,115	1,951,785	4,285,657	2,287,845
88.1	35	84,441,554	66,439,488	44,587,130	2,546,974	4,030,543	5,845,463	2,363,465
88.0	33	82,616,275	64,972,316	43,641,884	2,485,778	3,924,256	5,750,675	2,320,580
94.5	2	1,825,279	1,467,172	945,246	61,196	106,287	94,788	42,885

道路現況総括表

種 別		改 良 済				未 改 良			
		19.5m 以上	13.0m 以上	5.5m 以上	5.5m 未満	5.5m以 上	3.5m 以上	3.5m 未満	うち自動車 交通不能
市町村道	市町村道計	2,870	29,069	1,809,764	2,443,954	151,085	777,316	1,359,444	76,963
	現道	2,870	29,069	1,809,764	2,443,954	151,085	777,316	1,359,444	76,963
合 計	合 計	40,170	279,673	3,047,066	2,478,554	170,549	822,521	1,370,395	77,197
	現道	35,803	279,278	2,973,928	2,461,666	159,267	798,955	1,362,358	77,164
	旧道	4,367	395	73,138	16,888	11,282	23,566	8,037	33

単位：メートル

舗装済	未舗装	舗装済			道路延長	橋梁		トンネル	
		セメント	アスファルト			個数	延長	個数	延長
			高級	簡易					
5,601,331	972,171	158,184	2,561,650	2,881,497	6,550,206	1,460 (10)	22,777	4	519
5,601,331	972,171	158,184	2,561,650	2,881,497	6,550,206	1,460 (10)	22,777	4	519
7,228,907	980,021	166,697	4,066,785	2,995,425	8,104,523	2,396 (36)	89,568	34	14,837
7,098,821	972,434	166,535	3,978,836	2,953,450	7,967,936	2,373 (36)	88,565	33	14,754
130,086	7,587	162	87,949	41,975	136,587	23	1,003	1	83

※()市町村境界に架設された橋梁個数。

2. 圈 域 別

圏域別

市町村名	総延長	重用	未供用	実延長	改良率(%)	舗高装級率(%)
北部圏合計	2,052,978	104,054	27,956	1,920,968	74.7	48.8
高速自動車道計	24,643	0	0	24,643	100.0	100.0
一般国道計	288,055	29,770	18,500	239,785	98.8	98.5
指定区間計	200,248	29,770	18,500	151,978	100.0	100.0
指定区間外計	87,807	0	0	87,807	96.8	95.8
県道計	322,540	54,111	2,000	266,429	91.9	85.2
主要地方道計	156,697	49,927	0	106,770	96.4	97.1
一般県道計	165,843	4,184	2,000	159,659	88.9	77.2
市町村道計	1,417,740	20,173	7,456	1,390,111	66.8	32.3
一級	195,994	572	20	195,402	84.0	60.9
二級	318,525	2,832	1,146	314,547	61.4	25.2
その他	903,221	16,769	6,290	880,162	64.9	28.5
中部圏合計	2,138,674	81,354	48,551	2,008,769	81.7	58.9
高速自動車道計	30,952	0	0	30,952	100.0	100.0
一般国道計	119,063	31,423	0	87,640	100.0	100.0
指定区間計	119,063	31,423	0	87,640	100.0	100.0
県道計	273,091	21,483	12,851	238,757	91.5	90.9
主要地方道計	100,090	3,735	5,956	90,399	96.3	96.3
一般県道計	173,001	17,748	6,895	148,358	88.6	87.6
市町村道計	1,715,568	28,448	35,700	1,651,420	78.9	51.3
一級	246,961	4,242	3,748	238,971	86.0	70.8
二級	224,789	2,827	1,097	220,865	71.6	54.1
その他	1,243,818	21,379	30,855	1,191,584	78.9	46.9

単位：メートル

舗装率 簡易含 (%)	歩道橋	道 路 面 積 (㎡)			歩 道 延 長		改良済 延 長	未改良 延 長
		道路敷	道路部	車 道	設置延長	総延長		
91.1	6	23,721,165	14,631,455	10,071,651	522,980	759,849	1,435,041	485,927
100.0	0	1,619,736	557,707	343,924	0	0	24,643	0
99.9	6	6,217,570	3,379,143	1,966,254	199,267	345,618	236,992	2,793
100.0	6	4,451,609	2,311,230	1,294,517	141,221	241,373	151,978	0
99.8	0	1,765,961	1,067,913	671,737	58,046	104,245	85,014	2,793
99.7	0	4,663,364	2,521,805	1,737,374	129,416	174,604	244,776	21,653
99.7	0	2,114,744	1,018,701	738,372	47,957	71,069	102,895	3,875
99.7	0	2,548,620	1,503,104	999,002	81,459	103,535	141,881	17,778
87.8	0	11,220,495	8,172,800	6,024,099	194,297	239,627	928,630	461,481
96.2	0	2,333,256	1,601,972	1,140,207	78,483	90,680	164,058	31,344
87.0	0	2,560,068	1,850,776	1,371,520	41,239	55,160	193,224	121,323
86.2	0	6,327,171	4,720,052	3,512,372	74,575	93,787	571,348	308,814
95.4	13	21,624,093	18,567,007	12,352,688	700,846	1,205,878	1,640,747	368,022
100.0	0	1,607,920	681,000	437,248	0	0	30,952	0
100.0	3	2,640,528	2,209,217	1,417,907	85,190	169,916	87,640	0
100.0	3	2,640,528	2,209,217	1,417,907	85,190	169,916	87,640	0
100.0	4	5,108,715	3,993,830	2,236,340	204,645	381,919	218,426	20,331
100.0	4	2,362,160	1,789,708	1,019,992	82,537	155,443	87,033	3,366
100.0	0	2,746,555	2,204,122	1,216,348	122,108	226,476	131,393	16,965
94.4	6	12,266,930	11,682,960	8,261,193	411,011	654,043	1,303,729	347,691
97.8	3	2,480,293	2,356,447	1,531,248	135,867	217,655	205,421	33,550
93.9	3	1,539,212	1,457,509	1,054,441	53,244	74,579	158,213	62,652
93.8	0	8,247,425	7,869,004	5,675,504	221,900	361,809	940,095	251,489

圏域別

市町村名	改 良 済				未 改 良			
	19.5m 以上	13.0m 以上	5.5m 以上	5.5m 未満	5.5m 以上	3.5m 以上	3.5m 未満	うち自動車 交通不能
北 部 圏 合 計	495	56,596	802,529	575,421	24,680	144,775	316,472	12,264
高速自動車道 計	0	24,643	0	0	0	0	0	0
一般国道 計	122	29,296	206,578	996	568	1,782	443	0
指定区間 計	63	18,464	133,451	0	0	0	0	0
指定区間外 計	59	10,832	73,127	996	568	1,782	443	0
県道 計	186	923	228,668	14,999	2,898	13,158	5,597	234
主要地方道 計	170	616	95,353	6,756	1,366	1,526	983	33
一般県道 計	16	307	133,315	8,243	1,532	11,632	4,614	201
市町村道 計	187	1,734	367,283	559,426	21,214	129,835	310,432	12,030
一級	38	484	129,625	33,911	3,809	10,872	16,663	436
二級	50	365	84,623	108,186	9,277	43,446	68,600	1,968
その他	99	885	153,035	417,329	8,128	75,517	225,169	9,626
中 部 圏 合 計	25,800	138,737	656,105	820,105	26,584	122,180	219,258	21,518
高速自動車道 計	0	30,952	0	0	0	0	0	0
一般国道 計	21,711	61,421	4,508	0	0	0	0	0
指定区間 計	21,711	61,421	4,508	0	0	0	0	0
県道 計	2,907	35,109	176,583	3,827	6,666	10,272	3,393	0
主要地方道 計	2,576	23,864	59,062	1,531	1,312	2,035	19	0
一般県道 計	331	11,245	117,521	2,296	5,354	8,237	3,374	0
市町村道 計	1,182	11,255	475,014	816,278	19,918	111,908	215,865	21,518
一級	413	3,086	148,057	53,865	4,916	15,906	12,728	394
二級	123	801	63,441	93,848	4,388	26,357	31,907	973
その他	646	7,368	263,516	668,565	10,614	69,645	171,230	20,151

単位：メートル

舗装済	未舗装	舗装済			道路延長	橋梁		トンネル	
		セメント	アスファルト			個数	延長	個数	延長
			高級	簡易					
1,750,661	170,307	19,229	917,809	813,623	1,880,369	854 (1)	31,450	21	9,149
24,643	0	155	24,488	0	20,772	19	3,871	0	0
239,639	146	3,411	232,668	3,560	221,900	204	11,345	10	6,540
151,978	0	2,768	149,210	0	137,712	131	8,352	8	5,914
87,661	146	643	83,458	3,560	84,188	73	2,993	2	626
265,671	758	2,558	224,354	38,759	255,959	149 (1)	8,380	7	2,090
106,423	347	1,221	102,403	2,799	103,228	67	2,351	3	1,191
159,248	411	1,337	121,951	35,960	152,731	82 (1)	6,029	4	899
1,220,708	169,403	13,105	436,299	771,304	1,381,738	482	7,854	4	519
188,038	7,364	110	118,954	68,974	192,767	112	2,514	2	121
273,604	40,943	2,850	76,469	194,285	312,248	127	1,901	2	398
759,066	121,096	10,145	240,876	508,045	876,723	243	3,439	0	0
1,916,162	92,607	21,735	1,161,650	732,777	1,989,757	549 (15)	18,145	5	867
30,952	0	0	30,952	0	27,394	38 (2)	3,343	1	215
87,640	0	293	87,347	0	83,626	62 (10)	3,621	3	393
87,640	0	293	87,347	0	83,626	62 (10)	3,621	3	393
238,757	0	299	216,737	21,721	232,981	88 (1)	5,517	1	259
90,399	0	259	86,774	3,366	88,142	24	1,998	1	259
148,358	0	40	129,963	18,355	144,839	64 (1)	3,519	0	0
1,558,813	92,607	21,143	826,614	711,056	1,645,756	361 (2)	5,664	0	0
233,651	5,320	1,695	167,565	64,391	237,447	93 (2)	1,524	0	0
207,373	13,492	2,206	117,188	87,979	219,584	66	1,281	0	0
1,117,789	73,795	17,242	541,861	558,686	1,188,725	202	2,859	0	0

※() 市町村境界に架設された橋梁個数。

圏域別

市町村名	総延長	重用	未供用	実延長	改良率 (%)	舗高装級率 (%)
南部圏合計	2,450,785	63,796	226,255	2,160,734	69.9	57.5
高速自動車道計	1,728	0	0	1,728	100.0	100.0
一般国道計	291,233	15,407	165,000	110,826	100.0	99.4
指定区間計	89,577	2,330	0	87,247	100.0	100.0
指定区間外計	201,656	13,077	165,000	23,579	100.0	97.0
県道計	284,496	25,893	35,499	223,104	97.6	93.2
主要地方道計	98,695	4,370	0	94,325	98.4	95.8
一般県道計	185,801	21,523	35,499	128,779	97.0	91.4
市町村道計	1,873,328	22,496	25,756	1,825,076	64.7	50.5
一級	267,370	1,361	673	265,336	81.6	71.3
二級	296,203	2,155	850	293,198	71.9	56.1
その他	1,309,755	18,980	24,233	1,266,542	59.5	44.9
宮古圏合計	1,577,857	30,234	266,150	1,281,473	66.7	44.1
一般国道計	272,449	0	244,500	27,949	97.9	96.5
指定区間外計	272,449	0	244,500	27,949	97.9	96.5
県道計	181,154	10,206	11,936	159,012	97.6	97.4
主要地方道計	53,284	1,409	469	51,406	97.3	97.5
一般県道計	127,870	8,797	11,467	107,606	97.7	97.3
市町村道計	1,124,254	20,028	9,714	1,094,512	61.5	35.1
一級	134,120	673	709	132,738	90.6	83.9
二級	183,266	1,544	32	181,690	80.1	43.2
その他	806,868	17,811	8,973	780,084	52.2	24.9

単位：メートル

舗 装 率 含 (%)	歩 道 橋	道 路 面 積 (㎡)			歩 道 延 長		改 良 済 延 長	未 改 良 延 長
		道 路 敷	道 路 部	車 道	設 置 延 長	総 延 長		
90.2	16	21,087,078	18,154,157	11,878,339	691,780	1,132,665	1,510,898	649,836
100.0	0	86,240	37,228	24,192	0	0	1,728	0
100.0	1	3,041,382	2,475,366	1,322,115	94,034	177,158	110,826	0
100.0	1	2,438,055	1,930,269	1,027,797	70,756	131,846	87,247	0
100.0	0	603,327	545,097	294,318	23,278	45,312	23,579	0
100.0	2	3,804,612	3,208,021	1,776,081	189,006	339,909	217,757	5,347
100.0	0	1,786,138	1,477,363	815,284	84,730	158,886	92,789	1,536
100.0	2	2,018,474	1,730,658	960,797	104,276	181,023	124,968	3,811
88.4	13	14,154,844	12,433,542	8,755,951	408,740	615,598	1,180,587	644,489
96.4	13	2,775,315	2,385,667	1,602,931	121,003	182,832	216,471	48,865
93.9	0	2,583,670	2,203,443	1,529,947	94,810	126,542	210,799	82,399
85.4	0	8,795,859	7,844,432	5,623,073	192,927	306,224	753,317	513,225
79.0	0	10,584,654	9,276,828	6,355,121	372,360	488,672	855,382	426,091
100.0	0	408,921	354,877	184,064	23,435	45,425	27,364	585
100.0	0	408,921	354,877	184,064	23,435	45,425	27,364	585
99.9	0	2,418,604	2,053,052	1,067,427	147,549	213,670	155,208	3,804
99.6	0	809,751	686,059	355,222	48,579	69,271	50,038	1,368
100.0	0	1,608,853	1,366,993	712,205	98,970	144,399	105,170	2,436
75.5	0	7,757,129	6,868,899	5,103,630	201,376	229,577	672,810	421,702
94.9	0	1,371,326	1,231,134	908,111	60,374	72,838	120,294	12,444
88.9	0	1,509,076	1,315,507	983,521	55,911	64,343	145,555	36,135
69.0	0	4,876,727	4,322,258	3,211,998	85,091	92,396	406,961	373,123

圏域別

市町村名	改 良 済				未 改 良			
	19.5m 以上	13.0m 以上	5.5m 以上	5.5m 未満	5.5m 以上	3.5m 以上	3.5m 未満	うち自動車 交通不能
南 部 圏 合 計	13,139	79,871	719,963	697,925	54,112	250,868	344,856	33,229
高速自動車道 計	0	1,728	0	0	0	0	0	0
一般国道 計	10,143	39,062	61,621	0	0	0	0	0
指定区間 計	7,623	31,777	47,847	0	0	0	0	0
指定区間外 計	2,520	7,285	13,774	0	0	0	0	0
県道 計	1,721	26,224	181,054	8,758	2,318	2,957	72	0
主要地方道 計	669	17,056	70,701	4,363	693	843	0	0
一般県道 計	1,052	9,168	110,353	4,395	1,625	2,114	72	0
市町村道 計	1,275	12,857	477,288	689,167	51,794	247,911	344,784	33,229
一級	994	7,862	148,957	58,658	4,676	20,807	23,382	1,751
二級	32	727	120,338	89,702	8,134	39,825	34,440	963
その他	249	4,268	207,993	540,807	38,984	187,279	286,962	30,515
宮 古 圏 合 計	402	2,978	543,177	308,825	32,272	151,846	241,973	1,656
一般国道 計	0	367	26,617	380	0	585	0	0
指定区間外 計	0	367	26,617	380	0	585	0	0
県道 計	257	624	151,603	2,724	831	2,812	161	0
主要地方道 計	50	0	48,907	1,081	0	1,368	0	0
一般県道 計	207	624	102,696	1,643	831	1,444	161	0
市町村道 計	145	1,987	364,957	305,721	31,441	148,449	241,812	1,656
一級	11	358	103,517	16,408	5,493	3,942	3,009	0
二級	35	297	92,993	52,230	7,642	20,049	8,444	16
その他	99	1,332	168,447	237,083	18,306	124,458	230,359	1,640

単位：メートル

舗装済	未舗装	舗装済			道路延長	橋梁		トンネル	
		セメント	アスファルト			個数	延長	個数	延長
			高級	簡易					
1,948,147	212,587	92,215	1,150,116	705,816	2,129,573	739 (20)	28,189	6	2,972
1,728	0	0	1,728	0	1,327	3 (12)	401	0	0
110,826	0	0	110,120	706	91,705	88	16,306	5	2,815
87,247	0	0	87,247	0	69,345	64	15,308	3	2,594
23,579	0	0	22,873	706	22,360	24	998	2	221
223,079	25	69	207,907	15,103	218,272	114	4,675	1	157
94,325	0	0	90,329	3,996	91,686	59	2,482	1	157
128,754	25	69	117,578	11,107	126,586	55	2,193	0	0
1,612,514	212,562	92,146	830,361	690,007	1,818,269	534 (8)	6,807	0	0
255,896	9,440	6,087	182,995	66,814	263,019	124 (1)	2,317	0	0
275,300	17,898	9,333	155,141	110,826	291,714	145 (1)	1,484	0	0
1,081,318	185,224	76,726	492,225	512,367	1,263,536	265 (6)	3,006	0	0
1,012,844	268,629	12,505	553,080	447,259	1,274,003	44	7,470	0	0
27,949	0	0	26,962	987	27,930	4	19	0	0
27,949	0	0	26,962	987	27,930	4	19	0	0
158,822	190	532	154,312	3,978	153,334	33	5,678	0	0
51,216	190	422	49,674	1,120	51,278	9	128	0	0
107,606	0	110	104,638	2,858	102,056	24	5,550	0	0
826,073	268,439	11,973	371,806	442,294	1,092,739	7	1,773	0	0
126,007	6,731	258	111,165	14,584	132,738	0	0	0	0
161,553	20,137	1,943	76,463	83,147	181,635	4	55	0	0
538,513	241,571	9,772	184,178	344,563	778,366	3	1,718	0	0

※()市町村境界に架設された橋梁個数。

圏域別

市町村名	総延長	重用	未供用	実延長	改良率(%)	舗高装級率(%)
八重山圏合計	950,867	11,677	102,206	836,984	48.2	36.5
一般国道計	114,156	0	79,500	34,656	97.3	87.8
指定区間外計	114,156	0	79,500	34,656	97.3	87.8
県道計	200,110	3,130	7,035	189,945	89.4	83.4
主要地方道計	64,534	0	0	64,534	90.4	88.4
一般県道計	135,576	3,130	7,035	125,411	88.8	80.8
市町村道計	636,601	8,547	15,671	612,383	32.6	19.0
一級	64,098	1,420	0	62,678	80.3	39.3
二級	92,962	736	4,897	87,329	50.2	31.0
その他	479,541	6,391	10,774	462,376	22.9	14.0
総合計	9,171,161	291,115	671,118	8,208,928	71.2	51.6
高速自動車道計	57,323	0	0	57,323	100.0	100.0
一般国道計	1,084,956	76,600	507,500	500,856	99.1	98.1
指定区間計	408,888	63,523	18,500	326,865	100.0	100.0
指定区間外計	676,068	13,077	489,000	173,991	97.5	94.5
県道計	1,261,391	114,823	69,321	1,077,247	93.4	89.6
主要地方道計	473,300	59,441	6,425	407,434	96.0	95.3
一般県道計	788,091	55,382	62,896	669,813	91.8	86.1
市町村道計	6,767,491	99,692	94,297	6,573,502	65.2	41.4
一級	908,543	8,268	5,150	895,125	84.5	68.5
二級	1,115,745	10,094	8,022	1,097,629	68.5	42.7
その他	4,743,203	81,330	81,125	4,580,748	60.6	35.8

単位：メートル

舗装率 簡易含 (%)	歩道橋	道 路 面 積 (㎡)			歩 道 延 長		改良済 延 長	未改良 延 長
		道路敷	道路部	車 道	設置延長	総延長		
71.8	0	7,424,564	5,810,041	3,929,331	259,008	443,479	403,395	433,589
96.5	0	677,090	488,171	213,856	34,029	70,668	33,715	941
96.5	0	677,090	488,171	213,856	34,029	70,668	33,715	941
97.1	0	2,842,383	1,910,878	1,213,182	139,288	159,871	169,779	20,166
91.8	0	973,150	642,016	411,966	40,327	47,250	58,364	6,170
99.8	0	1,869,233	1,268,862	801,216	98,961	112,621	111,415	13,996
62.6	0	3,905,091	3,410,992	2,502,293	85,691	212,940	199,901	412,482
90.7	0	697,941	545,671	377,940	27,574	42,295	50,319	12,359
79.0	0	643,225	583,044	413,478	22,712	39,530	43,806	43,523
55.7	0	2,563,925	2,282,277	1,710,875	35,405	131,115	105,776	356,600
88.1	35	84,441,554	66,439,488	44,587,130	2,546,974	4,030,543	5,845,463	2,363,465
100.0	0	3,313,896	1,275,935	805,364	0	0	57,323	0
99.7	10	12,985,491	8,906,774	5,104,196	435,955	808,785	496,537	4,319
100.0	10	9,530,192	6,450,716	3,740,221	297,167	543,135	326,865	0
99.2	0	3,455,299	2,456,058	1,363,975	138,788	265,650	169,672	4,319
99.4	6	18,837,678	13,687,586	8,030,404	809,904	1,269,973	1,005,946	71,301
98.6	4	8,045,943	5,613,847	3,340,836	304,130	501,919	391,119	16,315
99.9	2	10,791,735	8,073,739	4,689,568	505,774	768,054	614,827	54,986
85.2	19	49,304,489	42,569,193	30,647,166	1,301,115	1,951,785	4,285,657	2,287,845
96.1	16	9,658,131	8,120,891	5,560,437	423,301	606,300	756,563	138,562
89.9	3	8,835,251	7,410,279	5,352,907	267,916	360,154	751,597	346,032
82.0	0	30,811,107	27,038,023	19,733,822	609,898	985,331	2,777,497	1,803,251

圏域別

市町村名	改 良 済				未 改 良			
	19.5m 以上	13.0m 以上	5.5m 以上	5.5m 未満	5.5m 以上	3.5m 以上	3.5m 未満	うち自動車 交通不能
八重山圏 合計	334	1,491	325,292	76,278	32,901	152,852	247,836	8,530
一般国道 計	0	96	33,619	0	0	941	0	0
指定区間外 計	0	96	33,619	0	0	941	0	0
県道 計	253	159	166,451	2,916	6,183	12,698	1,285	0
主要地方道 計	125	33	57,884	322	272	4,613	1,285	0
一般県道 計	128	126	108,567	2,594	5,911	8,085	0	0
市町村道 計	81	1,236	125,222	73,362	26,718	139,213	246,551	8,530
一級	0	59	47,057	3,203	1,975	5,508	4,876	87
二級	11	30	29,138	14,627	6,167	20,544	16,812	9
その他	70	1,147	49,027	55,532	18,576	113,161	224,863	8,434
総 合 計	40,170	279,673	3,047,066	2,478,554	170,549	822,521	1,370,395	77,197
高速自動車道 計	0	57,323	0	0	0	0	0	0
一般国道 計	31,976	130,242	332,943	1,376	568	3,308	443	0
指定区間 計	29,397	111,662	185,806	0	0	0	0	0
指定区間外 計	2,579	18,580	147,137	1,376	568	3,308	443	0
県道 計	5,324	63,039	904,359	33,224	18,896	41,897	10,508	234
主要地方道 計	3,590	41,569	331,907	14,053	3,643	10,385	2,287	33
一般県道 計	1,734	21,470	572,452	19,171	15,253	31,512	8,221	201
市町村道 計	2,870	29,069	1,809,764	2,443,954	151,085	777,316	1,359,444	76,963
一級	1,456	11,849	577,213	166,045	20,869	57,035	60,658	2,668
二級	251	2,220	390,533	358,593	35,608	150,221	160,203	3,929
その他	1,163	15,000	842,018	1,919,316	94,608	570,060	1,138,583	70,366

単位：メートル

舗装済	未舗装	舗装済			道路延長	橋梁		トンネル	
		セメント	アスファルト			個数	延長	個数	延長
			高級	簡易					
601,093	235,891	21,013	284,130	295,950	830,821	210	4,314	2	1,849
33,445	1,211	0	30,428	3,017	34,380	14	276	0	0
33,445	1,211	0	30,428	3,017	34,380	14	276	0	0
184,425	5,520	1,196	157,132	26,097	184,737	120	3,359	2	1,849
59,219	5,315	1,196	55,826	2,197	62,184	48	1,176	1	1,174
125,206	205	0	101,306	23,900	122,553	72	2,183	1	675
383,223	229,160	19,817	96,570	266,836	611,704	76	679	0	0
56,853	5,825	997	23,645	32,211	62,487	21	191	0	0
68,988	18,341	5,146	21,919	41,923	87,229	8	100	0	0
257,382	204,994	13,674	51,006	192,702	461,988	47	388	0	0
7,228,907	980,021	166,697	4,066,785	2,995,425	8,104,523	2,396 (36)	89,568	34	14,837
57,323	0	155	57,168	0	49,493	60 (2)	7,615	1	215
499,499	1,357	3,704	487,525	8,270	459,541	372 (22)	31,567	18	9,748
326,865	0	3,061	323,804	0	290,683	257 (22)	27,281	14	8,901
172,634	1,357	643	163,721	8,270	168,858	115	4,286	4	847
1,070,754	6,493	4,654	960,442	105,658	1,045,283	504 (2)	27,609	11	4,355
401,582	5,852	3,098	385,006	13,478	396,518	207	8,135	6	2,781
669,172	641	1,556	575,436	92,180	648,765	297 (2)	19,474	5	1,574
5,601,331	972,171	158,184	2,561,650	2,881,497	6,550,206	1,460 (10)	22,777	4	519
860,445	34,680	9,147	604,324	246,974	888,458	350 (3)	6,546	2	121
986,818	110,811	21,478	447,180	518,160	1,092,410	350 (1)	4,821	2	398
3,754,068	826,680	127,559	1,510,146	2,116,363	4,569,338	760 (6)	11,410	0	0

※()市町村境界に架設された橋梁個数。

3. 主要離島、島別内訳

(1) 主要離島 島別内訳

(2) その他の離島 沖縄本島周辺
島別内訳

(3) 宮古・石垣島周辺
島別内訳

主要離島

島別内訳 (令和2年4月1日現在)

島 別	種 別	総延長	重 用	未供用	実延長	改良率 (%)	舗高装級率 (%)	
宮古本島	宮古島市	1,223,306	18,911	259,588	944,807	69.8	40.1	
	指定区間外	272,449	0	244,500	27,949	97.9	96.5	
	県道計	131,994	4,246	7,456	120,292	97.2	97.0	
	主要地方道	46,058	9	469	45,580	97.0	97.1	
	一般県道	85,936	4,237	6,987	74,712	97.3	96.9	
	市町村道	818,863	14,665	7,632	796,566	64.7	29.6	
	合 計	1,223,306	18,911	259,588	944,807	69.8	40.1	
	指定区間外	272,449	0	244,500	27,949	97.9	96.5	
	県道計	131,994	4,246	7,456	120,292	97.2	97.0	
	主要地方道	46,058	9	469	45,580	97.0	97.1	
	一般県道	85,936	4,237	6,987	74,712	97.3	96.9	
	市町村道	818,863	14,665	7,632	796,566	64.7	29.6	
	石垣本島	石垣市	607,692	7,955	88,484	511,253	50.0	38.4
		指定区間外	114,156	0	79,500	34,656	97.3	87.8
県道計		126,668	3,130	7,799	115,739	86.9	81.3	
主要地方道		64,534	0	0	64,534	90.4	88.4	
一般県道		62,134	3,130	7,799	51,205	82.5	72.4	
市町村道		366,868	4,825	1,185	360,858	33.6	19.9	
合 計		607,692	7,955	88,484	511,253	50.0	38.4	
指定区間外		114,156	0	79,500	34,656	97.3	87.8	
県道計		126,668	3,130	7,799	115,739	86.9	81.3	
主要地方道		64,534	0	0	64,534	90.4	88.4	
一般県道		62,134	3,130	7,799	51,205	82.5	72.4	
市町村道		366,868	4,825	1,185	360,858	33.6	19.9	

単位：メートル

舗装率 簡易含 (%)	歩道橋	道 路 面 積 (㎡)			歩 道 延 長		改良済 延 長	未改良 延 長
		道路敷	道路部	車 道	設置延長	総延長		
80.3	0	7,993,174	6,984,078	4,737,182	269,610	369,660	659,300	285,507
100.0	0	408,921	354,877	184,064	23,435	45,425	27,364	585
99.8	0	1,903,242	1,610,405	795,751	114,039	164,303	116,915	3,377
99.6	0	705,316	595,234	309,677	42,786	54,903	44,212	1,368
100.0	0	1,197,926	1,015,171	486,074	71,253	109,400	72,703	2,009
76.7	0	5,681,011	5,018,796	3,757,367	132,136	159,932	515,021	281,545
80.3	0	7,993,174	6,984,078	4,737,182	269,610	369,660	659,300	285,507
100.0	0	408,921	354,877	184,064	23,435	45,425	27,364	585
99.8	0	1,903,242	1,610,405	795,751	114,039	164,303	116,915	3,377
99.6	0	705,316	595,234	309,677	42,786	54,903	44,212	1,368
100.0	0	1,197,926	1,015,171	486,074	71,253	109,400	72,703	2,009
76.7	0	5,681,011	5,018,796	3,757,367	132,136	159,932	515,021	281,545
77.0	0	4,772,070	3,741,511	2,506,757	170,360	242,960	255,752	255,501
96.5	0	677,089	488,171	213,856	34,029	70,668	33,715	941
95.4	0	1,781,647	1,184,709	764,928	82,391	96,279	100,624	15,115
91.8	0	973,150	642,016	411,966	40,327	47,250	58,364	6,170
100.0	0	808,497	542,693	352,962	42,064	49,029	42,260	8,945
69.3	0	2,313,334	2,068,631	1,527,973	53,940	76,013	121,413	239,445
77.0	0	4,772,070	3,741,511	2,506,757	170,360	242,960	255,752	255,501
96.5	0	677,089	488,171	213,856	34,029	70,668	33,715	941
95.4	0	1,781,647	1,184,709	764,928	82,391	96,279	100,624	15,115
91.8	0	973,150	642,016	411,966	40,327	47,250	58,364	6,170
100.0	0	808,497	542,693	352,962	42,064	49,029	42,260	8,945
69.3	0	2,313,334	2,068,631	1,527,973	53,940	76,013	121,413	239,445

主要離島

島別内訳 (令和2年4月1日現在)

島 別	種 別	改 良 済				未 改 良			
		19.5m 以上	13.0m 以上	5.5m 以上	5.5m 未満	5.5m 以上	3.5m以 上	3.5m未 満	うち自動車 交通不能
宮古本島	宮古島市	342	2,842	399,549	256,567	12,038	122,165	151,304	1,371
	指定区間外	0	367	26,617	380	0	585	0	0
	県道計	207	624	115,141	943	724	2,492	161	0
	主要地方道	0	0	44,212	0	0	1,368	0	0
	一般県道	207	624	70,929	943	724	1,124	161	0
	市町村道	135	1,851	257,791	255,244	11,314	119,088	151,143	1,371
	合 計	342	2,842	399,549	256,567	12,038	122,165	151,304	1,371
	指定区間外	0	367	26,617	380	0	585	0	0
	県道計	207	624	115,141	943	724	2,492	161	0
	主要地方道	0	0	44,212	0	0	1,368	0	0
	一般県道	207	624	70,929	943	724	1,124	161	0
	市町村道	135	1,851	257,791	255,244	11,314	119,088	151,143	1,371
石垣本島	石垣市	323	1,406	218,628	35,395	24,933	94,829	135,739	1,036
	指定区間外	0	96	33,619	0	0	941	0	0
	県道計	253	104	99,945	322	3,829	10,001	1,285	0
	主要地方道	125	33	57,884	322	272	4,613	1,285	0
	一般県道	128	71	42,061	0	3,557	5,388	0	0
	市町村道	70	1,206	85,064	35,073	21,104	83,887	134,454	1,036
	合 計	323	1,406	218,628	35,395	24,933	94,829	135,739	1,036
	指定区間外	0	96	33,619	0	0	941	0	0
	県道計	253	104	99,945	322	3,829	10,001	1,285	0
	主要地方道	125	33	57,884	322	272	4,613	1,285	0
	一般県道	128	71	42,061	0	3,557	5,388	0	0
	市町村道	70	1,206	85,064	35,073	21,104	83,887	134,454	1,036

単位：メートル

舗装済	未舗装	舗装済			道路延長	橋梁		トンネル	
		セメント	アスファルト			個数	延長	個数	延長
			高級	簡易					
758,833	185,974	5,054	374,162	379,617	942,932	26	1,875	0	0
27,949	0	0	26,962	987	27,930	4	19	0	0
120,102	190	532	116,115	3,455	120,047	21	245	0	0
45,390	190	422	43,848	1,120	45,528	7	52	0	0
74,712	0	110	72,267	2,335	74,519	14	193	0	0
610,782	185,784	4,522	231,085	375,175	794,955	1	1,611	0	0
758,833	185,974	5,054	374,162	379,617	942,932	26	1,875	0	0
27,949	0	0	26,962	987	27,930	4	19	0	0
120,102	190	532	116,115	3,455	120,047	21	245	0	0
45,390	190	422	43,848	1,120	45,528	7	52	0	0
74,712	0	110	72,267	2,335	74,519	14	193	0	0
610,782	185,784	4,522	231,085	375,175	794,955	1	1,611	0	0
393,780	117,473	8,957	187,429	197,394	507,618	138	2,461	1	1,174
33,445	1,211	0	30,428	3,017	34,380	14	276	0	0
110,424	5,315	1,196	92,919	16,309	112,966	73	1,599	1	1,174
59,219	5,315	1,196	55,826	2,197	62,184	48	1,176	1	1,174
51,205	0	0	37,093	14,112	50,782	25	423	0	0
249,911	110,947	7,761	64,082	178,068	360,272	51	586	0	0
393,780	117,473	8,957	187,429	197,394	507,618	138	2,461	1	1,174
33,445	1,211	0	30,428	3,017	34,380	14	276	0	0
110,424	5,315	1,196	92,919	16,309	112,966	73	1,599	1	1,174
59,219	5,315	1,196	55,826	2,197	62,184	48	1,176	1	1,174
51,205	0	0	37,093	14,112	50,782	25	423	0	0
249,911	110,947	7,761	64,082	178,068	360,272	51	586	0	0

主要離島

島別内訳 (令和2年4月1日現在)

島別	種別	総延長	重用	未供用	実延長	改良率 (%)	舗高装級率 (%)
久米島	久米島町	267,139	16,012	28,607	222,520	56.8	44.3
	県道計	68,847	13,517	25,870	29,460	100.0	92.1
	主要地方道	15,738	0	0	15,738	100.0	85.3
	一般県道	53,109	13,517	25,870	13,722	100.0	100.0
	市町村道	198,292	2,495	2,737	193,060	50.2	37.0
	合計	267,139	16,012	28,607	222,520	56.8	44.3
	県道計	68,847	13,517	25,870	29,460	100.0	92.1
	主要地方道	15,738	0	0	15,738	100.0	85.3
	一般県道	53,109	13,517	25,870	13,722	100.0	100.0
	市町村道	198,292	2,495	2,737	193,060	50.2	37.0
総合計	総合計	2,098,137	42,878	376,679	1,678,580	62.0	40.2
	指定区間外	386,605	0	324,000	62,605	97.6	91.7
	県道計	327,509	20,893	41,125	265,491	93.0	89.6
	主要地方道	126,330	9	469	125,852	94.0	91.2
	一般県道	201,179	20,884	40,656	139,639	92.2	88.2
	市町村道	1,384,023	21,985	11,554	1,350,484	54.3	28.1

単位：メートル

舗装率 簡易含 (%)	歩道橋	道 路 面 積 (㎡)			歩 道 延 長		改良済 延 長	未改良 延 長
		道路敷	道路部	車 道	設置延長	総延長		
81.4	0	1,857,041	1,382,223	960,231	52,872	78,182	126,469	96,051
100.0	0	461,669	322,672	185,365	21,887	40,058	29,460	0
100.0	0	224,455	175,620	99,904	12,017	24,287	15,738	0
100.0	0	237,214	147,052	85,461	9,870	15,771	13,722	0
78.6	0	1,395,372	1,059,551	774,866	30,985	38,124	97,009	96,051
81.4	0	1,857,041	1,382,223	960,231	52,872	78,182	126,469	96,051
100.0	0	461,669	322,672	185,365	21,887	40,058	29,460	0
100.0	0	224,455	175,620	99,904	12,017	24,287	15,738	0
100.0	0	237,214	147,052	85,461	9,870	15,771	13,722	0
78.6	0	1,395,372	1,059,551	774,866	30,985	38,124	97,009	96,051
79.5	0	14,622,285	12,107,812	8,204,170	492,842	690,802	1,041,521	637,059
98.1	0	1,086,010	843,048	397,920	57,464	116,093	61,079	1,526
97.9	0	4,146,558	3,117,786	1,746,044	218,317	300,640	246,999	18,492
95.6	0	1,902,921	1,412,870	821,547	95,130	126,440	118,314	7,538
100.0	0	2,243,637	1,704,916	924,497	123,187	174,200	128,685	10,954
75.0	0	9,389,717	8,146,978	6,060,206	217,061	274,069	733,443	617,041

主要離島

島別内訳 (令和2年4月1日現在)

島 別	種 別	改 良 済				未 改 良			
		19.5m 以上	13.0m 以上	5.5m 以上	5.5m 未満	5.5m 以上	3.5m以 上	3.5m未 満	うち自動車 交通不能
久米島	久米島町	29	180	64,264	61,996	761	19,147	76,143	969
	県道計	29	113	27,018	2,300	0	0	0	0
	主要地方道	29	88	13,760	1,861	0	0	0	0
	一般県道	0	25	13,258	439	0	0	0	0
	市町村道	0	67	37,246	59,696	761	19,147	76,143	969
	合 計	29	180	64,264	61,996	761	19,147	76,143	969
	県道計	29	113	27,018	2,300	0	0	0	0
	主要地方道	29	88	13,760	1,861	0	0	0	0
	一般県道	0	25	13,258	439	0	0	0	0
	市町村道	0	67	37,246	59,696	761	19,147	76,143	969
総 合 計	総 合 計	694	4,428	682,441	353,958	37,732	236,141	363,186	3,376
	指定区間外	0	463	60,236	380	0	1,526	0	0
	県道計	489	841	242,104	3,565	4,553	12,493	1,446	0
	主要地方道	154	121	115,856	2,183	272	5,981	1,285	0
	一般県道	335	720	126,248	1,382	4,281	6,512	161	0
	市町村道	205	3,124	380,101	350,013	33,179	222,122	361,740	3,376

単位：メートル

舗装済	未舗装	舗装済			道路延長	橋梁		トンネル	
		セメント	アスファルト			個数	延長	個数	延長
			高級	簡易					
181,183	41,337	7,296	91,309	82,578	220,770	102	1,750	0	0
29,460	0	0	27,145	2,315	28,279	26	1,181	0	0
15,738	0	0	13,423	2,315	15,401	15	337	0	0
13,722	0	0	13,722	0	12,878	11	844	0	0
151,723	41,337	7,296	64,164	80,263	192,491	76	569	0	0
181,183	41,337	7,296	91,309	82,578	220,770	102	1,750	0	0
29,460	0	0	27,145	2,315	28,279	26	1,181	0	0
15,738	0	0	13,423	2,315	15,401	15	337	0	0
13,722	0	0	13,722	0	12,878	11	844	0	0
151,723	41,337	7,296	64,164	80,263	192,491	76	569	0	0
1,333,796	344,784	21,307	652,900	659,589	1,671,320	266	6,086	1	1,174
61,394	1,211	0	57,390	4,004	62,310	18	295	0	0
259,986	5,505	1,728	236,179	22,079	261,292	120	3,025	1	1,174
120,347	5,505	1,618	113,097	5,632	123,113	70	1,565	1	1,174
139,639	0	110	123,082	16,447	138,179	50	1,460	0	0
1,012,416	338,068	19,579	359,331	633,506	1,347,718	128	2,766	0	0

その他の離島 沖縄本島周辺 島別内訳

(令和2年4月1日現在)

島別	種別	総延長	重用	未供用	実延長	改良率 (%)	舗装等級率 (%)
伊平屋島	伊平屋村	75,789	651	0	75,138	75.2	28.9
	一般県道	12,689	0	0	12,689	100.0	39.5
	市町村道	63,100	651	0	62,449	70.1	26.7
野甫島	伊平屋村	5,348	51	0	5,297	100.0	0.0
	市町村道	5,348	51	0	5,297	100.0	0.0
伊是名島	伊是名村	87,410	1,112	691	85,607	93.9	61.6
	一般県道	6,180	0	0	6,180	100.0	100.0
	市町村道	81,230	1,112	691	79,427	93.5	58.6
伊江島	伊江村	194,331	3,873	0	190,458	85.8	15.6
	一般県道	22,841	185	0	22,656	67.6	21.2
	市町村道	171,490	3,688	0	167,802	88.3	14.8
水納島	本部町	1,140	0	0	1,140	46.7	57.4
	市町村道	1,140	0	0	1,140	46.7	57.4
津堅島	うるま市	7,914	162	0	7,752	73.3	27.2
	市町村道	7,914	162	0	7,752	73.3	27.2
久高島	南城市	9,332	34	0	9,298	0.0	43.9
	市町村道	9,332	34	0	9,298	0.0	43.9
粟国島	粟国村	54,429	334	7,040	47,055	60.9	66.0
	一般県道	780	0	0	780	100.0	0.0
	市町村道	53,649	334	7,040	46,275	60.3	67.1
渡名喜島	渡名喜村	9,050	0	0	9,050	42.6	42.2
	一般県道	25	0	0	25	0.0	0.0
	市町村道	9,025	0	0	9,025	42.7	42.3
座間味島	座間味村	11,481	11	0	11,470	49.1	0.1
	一般県道	129	0	0	129	0.0	0.0
	市町村道	11,352	11	0	11,341	49.7	0.1
阿嘉島	座間味村	9,581	0	0	9,581	0.0	6.9
	市町村道	9,581	0	0	9,581	0.0	6.9
慶留間島	座間味村	6,068	0	0	6,068	58.9	42.4
	市町村道	6,068	0	0	6,068	58.9	42.4
渡嘉敷島	渡嘉敷村	20,133	253	0	19,880	99.7	50.2
	一般県道	576	0	0	576	91.1	0.0
	市町村道	19,557	253	0	19,304	100.0	51.7

単位：メートル

舗装率 簡易含 (%)	歩道橋	道 路 面 積 (㎡)			歩 道 延 長		改良済 延 長	未改良 延 長
		道 路 敷	道 路 部	車 道	設置延長	総延長		
83.5	0	776,108	507,329	384,714	16,747	17,572	56,483	18,655
100.0	0	129,832	115,153	82,328	6,659	7,510	12,689	0
80.1	0	646,276	392,176	302,386	10,088	10,062	43,794	18,655
100.0	0	32,486	26,269	20,337	0	0	5,297	0
100.0	0	32,486	26,269	20,337	0	0	5,297	0
94.1	0	796,782	574,351	410,123	18,337	19,587	80,420	5,187
100.0	0	89,736	64,560	37,667	5,643	6,893	6,180	0
93.7	0	707,046	509,791	372,456	12,694	12,694	74,240	5,187
89.9	0	1,320,425	1,113,614	850,902	5,847	6,971	163,434	27,024
100.0	0	257,301	202,571	131,381	4,346	5,462	15,309	7,347
88.6	0	1,063,124	911,043	719,521	1,501	1,509	148,125	19,677
57.4	0	5,979	4,012	2,868	0	0	532	608
57.4	0	5,979	4,012	2,868	0	0	532	608
69.8	0	35,185	32,896	24,523	8	1,611	5,683	2,069
69.8	0	35,185	32,896	24,523	8	1,611	5,683	2,069
43.9	0	39,655	36,931	27,642	0	0	0	9,298
43.9	0	39,655	36,931	27,642	0	0	0	9,298
73.8	0	224,370	196,967	141,560	2,349	2,349	28,667	18,388
100.0	0	7,722	5,850	4,680	0	0	780	0
73.3	0	216,648	191,117	136,880	2,349	2,349	27,887	18,388
42.2	0	43,671	36,369	27,319	0	0	3,855	5,195
0.0	0	132	100	75	0	0	0	25
42.3	0	43,539	36,269	27,244	0	0	3,855	5,170
64.5	0	72,407	52,936	37,989	1,424	4,706	5,632	5,838
100.0	0	1,069	810	648	0	0	0	129
64.1	0	71,338	52,126	37,341	1,424	4,706	5,632	5,709
27.4	0	40,166	35,006	25,305	0	0	0	9,581
27.4	0	40,166	35,006	25,305	0	0	0	9,581
59.5	0	60,664	42,985	27,159	3,178	0	3,572	2,496
59.5	0	60,664	42,985	27,159	3,178	0	3,572	2,496
100.0	0	306,935	124,640	93,124	3,164	3,231	19,829	51
100.0	0	3,637	3,542	2,087	442	509	525	51
100.0	0	303,298	121,098	91,037	2,722	2,722	19,304	0

その他の離島 沖縄本島周辺 島別内訳

(令和2年4月1日現在)

島別	種別	改良済				未改良			
		19.5m以上	13.0m以上	5.5m以上	5.5m未満	5.5m以上	3.5m以上	3.5m未満	うち自動車交通不能
伊平屋島	伊平屋村	19	107	33,487	22,870	5,816	5,527	7,312	4,596
	一般県道	0	18	10,384	2,287	0	0	0	0
	市町村道	19	89	23,103	20,583	5,816	5,527	7,312	4,596
野甫島	伊平屋村	0	3	3,054	2,240	0	0	0	0
	市町村道	0	3	3,054	2,240	0	0	0	0
伊是名島	伊是名村	6	62	37,807	42,545	9	2,760	2,418	691
	一般県道	0	10	5,724	446	0	0	0	0
	市町村道	6	52	32,083	42,099	9	2,760	2,418	691
伊江島	伊江村	16	153	39,974	123,291	228	7,835	18,961	662
	一般県道	0	0	12,865	2,444	0	4,973	2,374	0
	市町村道	16	153	27,109	120,847	228	2,862	16,587	662
水納島	本部町	0	0	3	529	0	3	605	0
	市町村道	0	0	3	529	0	3	605	0
津堅島	うるま市	0	0	289	5,394	0	83	1,986	74
	市町村道	0	0	289	5,394	0	83	1,986	74
久高島	南城市	0	0	0	0	50	3,628	5,620	2,596
	市町村道	0	0	0	0	50	3,628	5,620	2,596
粟国島	粟国村	0	0	3,771	24,896	27	4,038	14,323	1,012
	一般県道	0	0	780	0	0	0	0	0
	市町村道	0	0	2,991	24,896	27	4,038	14,323	1,012
渡名喜島	渡名喜村	0	0	130	3,725	181	363	4,651	1
	一般県道	0	0	0	0	0	0	25	0
	市町村道	0	0	130	3,725	181	363	4,626	1
座間味島	座間味村	11	0	408	5,213	58	458	5,322	1,813
	一般県道	0	0	0	0	0	129	0	0
	市町村道	11	0	408	5,213	58	329	5,322	1,813
阿嘉島	座間味村	0	0	0	0	155	1,415	8,011	1,986
	市町村道	0	0	0	0	155	1,415	8,011	1,986
慶留間島	座間味村	0	0	2,407	1,165	44	792	1,660	353
	市町村道	0	0	2,407	1,165	44	792	1,660	353
渡嘉敷島	渡嘉敷村	0	10	6,446	13,373	0	9	42	0
	一般県道	0	0	0	525	0	9	42	0
	市町村道	0	10	6,446	12,848	0	0	0	0

単位：メートル

舗装済	未舗装	舗装済			道路延長	橋梁		トンネル	
		セメント	アスファルト			個数	延長	個数	延長
			高級	簡易					
62,735	12,403	2,302	19,388	41,045	74,395	28	743	0	0
12,689	0	679	4,333	7,677	12,212	6	477	0	0
50,046	12,403	1,623	15,055	33,368	62,183	22	266	0	0
5,297	0	0	0	5,297	5,297	0	0	0	0
5,297	0	0	0	5,297	5,297	0	0	0	0
80,578	5,029	921	51,778	27,879	85,485	21	122	0	0
6,180	0	0	6,180	0	6,173	2	7	0	0
74,398	5,029	921	45,598	27,879	79,312	19	115	0	0
171,293	19,165	1,721	27,910	141,662	190,454	0	0	0	0
22,650	6	0	4,800	17,850	22,656	0	0	0	0
148,643	19,159	1,721	23,110	123,812	167,798	0	0	0	0
654	486	654	0	0	1,140	0	0	0	0
654	486	654	0	0	1,140	0	0	0	0
5,410	2,342	90	2,022	3,298	7,752	0	0	0	0
5,410	2,342	90	2,022	3,298	7,752	0	0	0	0
4,081	5,217	4,081	0	0	9,298	0	0	0	0
4,081	5,217	4,081	0	0	9,298	0	0	0	0
34,711	12,344	20,792	10,260	3,659	47,037	6	18	0	0
780	0	0	0	780	780	0	0	0	0
33,931	12,344	20,792	10,260	2,879	46,257	6	18	0	0
3,821	5,229	3,821	0	0	9,050	0	0	0	0
0	25	0	0	0	25	0	0	0	0
3,821	5,204	3,821	0	0	9,025	0	0	0	0
7,397	4,073	13	0	7,384	11,456	3	14	0	0
129	0	0	0	129	124	1	5	0	0
7,268	4,073	13	0	7,255	11,332	2	9	0	0
2,621	6,960	657	0	1,964	9,577	1	4	0	0
2,621	6,960	657	0	1,964	9,577	1	4	0	0
3,609	2,459	179	2,393	1,037	5,289	4	779	0	0
3,609	2,459	179	2,393	1,037	5,289	4	779	0	0
19,880	0	111	9,877	9,892	19,680	10	200	0	0
576	0	0	0	576	576	0	0	0	0
19,304	0	111	9,877	9,316	19,104	10	200	0	0

その他の離島 沖縄本島周辺 島別内訳

(令和2年4月1日現在)

島別	種別	総延長	重用	未供用	実延長	改良率 (%)	舗装率 (%)
奥武島	久米島町	3,048	9	0	3,039	76.5	81.1
	市町村道	3,048	9	0	3,039	76.5	81.1
オーハ島	久米島町	734	6	0	728	0.0	0.0
	市町村道	734	6	0	728	0.0	0.0
北大東島	北大東村	36,223	76	0	36,147	99.9	86.6
	一般県道	2,219	0	0	2,219	100.0	83.8
	市町村道	34,004	76	0	33,928	99.9	86.7
南大東島	南大東村	60,122	145	0	59,977	93.6	73.3
	一般県道	11,171	0	0	11,171	100.0	100.0
	市町村道	48,951	145	0	48,806	92.1	67.1
総合計	総合計	592,133	6,717	7,731	577,685	81.0	41.0
	一般県道	56,610	185	0	56,425	86.6	51.4
	市町村道	535,523	6,532	7,731	521,260	80.4	39.9

単位：メートル

舗 装 率 含 率 (%)	歩 道 橋	道 路 面 積 (㎡)			歩 道 延 長		改 良 済 延 長	未 改 良 延 長
		道 路 敷	道 路 部	車 道	設 置 延 長	総 延 長		
81.1	0	27,653	23,734	14,150	1,481	0	2,326	713
81.1	0	27,653	23,734	14,150	1,481	0	2,326	713
0.0	0	1,883	521	521	0	0	0	728
0.0	0	1,883	521	521	0	0	0	728
100.0	0	368,389	295,176	216,930	12,186	12,392	36,115	32
100.0	0	28,733	20,875	14,755	1,184	1,390	2,219	0
100.0	0	339,656	274,301	202,175	11,002	11,002	33,896	32
95.8	0	599,249	510,110	364,285	9,053	9,916	56,138	3,839
100.0	0	181,266	158,222	73,764	6,132	6,995	11,171	0
94.9	0	417,983	351,888	290,521	2,921	2,921	44,967	3,839
86.2	0	4,752,007	3,559,846	2,669,451	73,774	78,335	467,983	109,702
99.9	0	699,428	571,683	347,385	24,406	28,759	48,873	7,552
84.7	0	4,052,579	3,042,163	2,322,066	49,368	49,576	419,110	102,150

その他の離島 沖縄本島周辺 島別内訳

(令和 2年 4月 1日 現在)

島 別	種 別	改 良 済				未 改 良			
		19.5m 以上	13.0m以 上	5.5m 以上	5.5m 未満	5.5m 以上	3.5m 以上	3.5m 未満	うち自動車 交通不能
奥武島	久米島町	0	0	1,579	747	0	43	670	193
	市町村道	0	0	1,579	747	0	43	670	193
オーハ島	久米島町	0	0	0	0	0	0	728	728
	市町村道	0	0	0	0	0	0	728	728
北大東島	北大東村	12	15	31,699	4,389	0	0	32	0
	一般県道	0	0	2,219	0	0	0	0	0
	市町村道	12	15	29,480	4,389	0	0	32	0
南大東島	南大東村	22	17	44,848	11,251	27	1,056	2,756	0
	一般県道	22	17	11,076	56	0	0	0	0
	市町村道	0	0	33,772	11,195	27	1,056	2,756	0
総 合 計	総 合 計	86	367	205,902	261,628	6,595	28,010	75,097	14,705
	一般県道	22	45	43,048	5,758	0	5,111	2,441	0
	市町村道	64	322	162,854	255,870	6,595	22,899	72,656	14,705

単位：メートル

舗装済	未舗装	舗装済			道路延長	橋梁		トンネル	
		セメント	アスファルト			個数	延長	個数	延長
			高級	簡易					
2,465	574	139	2,326	0	2,869	2	170	0	0
2,465	574	139	2,326	0	2,869	2	170	0	0
0	728	0	0	0	728	0	0	0	0
0	728	0	0	0	728	0	0	0	0
36,147	0	280	31,009	4,858	36,147	0	0	0	0
2,219	0	69	1,790	360	2,219	0	0	0	0
33,928	0	211	29,219	4,498	33,928	0	0	0	0
57,472	2,505	356	43,581	13,535	59,891	8	86	0	0
11,171	0	0	11,171	0	11,171	0	0	0	0
46,301	2,505	356	32,410	13,535	48,720	8	86	0	0
498,171	79,514	36,117	200,544	261,510	575,545	83	2,136	0	0
56,394	31	748	28,274	27,372	55,936	9	489	0	0
441,777	79,483	35,369	172,270	234,138	519,609	74	1,647	0	0

宮古・石垣島周辺 島別内訳 (令和2年4月1日現在)

島別	種別	総延長	重用	未供用	実延長	改良率 (%)	舗装率 (%)
池間島	宮古島市	18,017	33	0	17,984	79.3	96.2
	一般県道	11,825	0	0	11,825	99.1	98.3
	市町村道	6,192	33	0	6,159	41.2	92.1
大神島	宮古島市	1,811	0	1,500	311	100.0	100.0
	市町村道	1,811	0	1,500	311	100.0	100.0
来間島	宮古島市	12,038	77	0	11,961	91.0	83.6
	市町村道	12,038	77	0	11,961	91.0	83.6
伊良部島	宮古島市	185,646	9,085	4,480	172,081	71.5	49.1
	県道計	36,201	5,960	4,480	25,761	100.0	100.0
	主要地方道	7,226	1,400	0	5,826	100.0	100.0
	一般県道	28,975	4,560	4,480	19,935	100.0	100.0
	市町村道	149,445	3,125	0	146,320	66.4	40.2
下地島	宮古島市	10,953	0	0	10,953	86.3	85.6
	市町村道	10,953	0	0	10,953	86.3	85.6
多良間島	多良間村	124,306	2,128	582	121,596	31.2	51.9
	一般県道	814	0	0	814	60.7	60.7
	市町村道	123,492	2,128	582	120,782	31.0	51.8
水納島	多良間村	1,460	0	0	1,460	0.0	100.0
	市町村道	1,460	0	0	1,460	0.0	100.0
竹富島	竹富町	27,476	181	4,896	22,399	34.0	35.8
	市町村道	27,476	181	4,896	22,399	34.0	35.8
西表島	竹富町	99,618	650	0	98,968	60.3	50.2
	一般県道	54,038	0	0	54,038	93.2	88.5
	市町村道	45,580	650	0	44,930	20.7	3.9
鳩間島	竹富町	2,961	71	0	2,890	5.9	0.0
	市町村道	2,961	71	0	2,890	5.9	0.0
小浜島	竹富町	16,902	151	0	16,751	41.1	27.3
	一般県道	1,536	0	0	1,536	100.0	100.0
	市町村道	15,366	151	0	15,215	35.1	20.0
黒島	竹富町	24,619	219	0	24,400	42.0	28.4
	一般県道	2,822	0	0	2,822	100.0	13.6
	市町村道	21,797	219	0	21,578	34.4	30.3

単位：メートル

舗装率 簡易含 (%)	歩道橋	道 路 面 積 (㎡)			歩 道 延 長		改良済 延 長	未改良 延 長
		道路敷	道路部	車 道	設置延長	総延長		
97.3	0	173,042	153,554	103,774	14,338	14,509	14,258	3,726
100.0	0	130,302	114,854	76,708	11,798	11,969	11,718	107
92.1	0	42,740	38,700	27,066	2,540	2,540	2,540	3,619
100.0	0	1,062	1,040	729	0	0	311	0
100.0	0	1,062	1,040	729	0	0	311	0
97.4	0	73,683	68,042	53,928	711	711	10,879	1,082
97.4	0	73,683	68,042	53,928	711	711	10,879	1,082
83.8	0	1,436,619	1,312,717	918,026	62,244	77,830	122,975	49,106
100.0	0	383,757	323,906	190,270	20,946	36,532	25,761	0
100.0	0	104,435	90,825	45,545	5,793	14,368	5,826	0
100.0	0	279,322	233,081	144,725	15,153	22,164	19,935	0
81.0	0	1,052,862	988,811	727,756	41,298	41,298	97,214	49,106
85.6	0	83,196	69,647	53,597	9,192	9,192	9,456	1,497
85.6	0	83,196	69,647	53,597	9,192	9,192	9,456	1,497
56.8	0	823,603	684,594	483,183	15,945	16,450	37,883	83,713
100.0	0	7,408	6,894	4,698	446	546	494	320
56.5	0	816,195	677,700	478,485	15,499	15,904	37,389	83,393
100.0	0	6,380	6,163	4,702	0	0	0	1,460
100.0	0	6,380	6,163	4,702	0	0	0	1,460
38.2	0	162,529	142,695	86,060	7,560	8,247	7,606	14,793
38.2	0	162,529	142,695	86,060	7,560	8,247	7,606	14,793
85.0	0	997,595	752,697	500,025	49,094	54,950	59,656	39,312
99.6	0	751,003	520,078	319,033	45,507	51,177	50,352	3,686
67.4	0	246,592	232,619	180,992	3,587	3,773	9,304	35,626
29.0	0	10,327	9,985	7,049	0	0	171	2,719
29.0	0	10,327	9,985	7,049	0	0	171	2,719
65.8	0	123,322	104,591	69,280	4,953	4,936	6,881	9,870
100.0	0	24,451	18,204	10,464	1,536	1,536	1,536	0
62.3	0	98,871	86,387	58,816	3,417	3,400	5,345	9,870
47.3	0	155,221	137,605	101,097	2,441	2,441	10,247	14,153
100.0	0	32,967	30,285	17,353	2,441	2,441	2,822	0
40.4	0	122,254	107,320	83,744	0	0	7,425	14,153

宮古・石垣島周辺 島別内訳 (令和2年4月1日現在)

島別	種別	改良済				未改良			
		19.5m以上	13.0m以上	5.5m以上	5.5m未満	5.5m以上	3.5m以上	3.5m未満	うち自動車交通不能
池間島	宮古島市	0	0	14,162	96	122	138	3,466	38
	一般県道	0	0	11,622	96	107	0	0	0
	市町村道	0	0	2,540	0	15	138	3,466	38
大神島	宮古島市	0	0	0	311	0	0	0	0
	市町村道	0	0	0	311	0	0	0	0
来間島	宮古島市	0	38	3,173	7,668	106	699	277	0
	市町村道	0	38	3,173	7,668	106	699	277	0
伊良部島	宮古島市	60	78	84,037	38,800	10,070	14,582	24,454	0
	県道計	50	0	24,026	1,685	0	0	0	0
	主要地方道	50	0	4,695	1,081	0	0	0	0
	一般県道	0	0	19,331	604	0	0	0	0
	市町村道	10	78	60,011	37,115	10,070	14,582	24,454	0
下地島	宮古島市	0	0	9,456	0	0	1,497	0	0
	市町村道	0	0	9,456	0	0	1,497	0	0
多良間島	多良間村	0	20	32,480	5,383	9,936	12,124	61,653	247
	一般県道	0	0	494	0	0	320	0	0
	市町村道	0	20	31,986	5,383	9,936	11,804	61,653	247
水納島	多良間村	0	0	0	0	0	641	819	0
	市町村道	0	0	0	0	0	641	819	0
竹富島	竹富町	0	0	4,020	3,586	92	3,250	11,451	1,610
	市町村道	0	0	4,020	3,586	92	3,250	11,451	1,610
西表島	竹富町	0	72	48,502	11,082	4,031	19,103	16,178	2,628
	一般県道	0	55	48,497	1,800	2,354	1,332	0	0
	市町村道	0	17	5	9,282	1,677	17,771	16,178	2,628
鳩間島	竹富町	0	0	0	171	0	351	2,368	1,353
	市町村道	0	0	0	171	0	351	2,368	1,353
小浜島	竹富町	0	0	4,956	1,925	109	4,916	4,845	0
	一般県道	0	0	1,536	0	0	0	0	0
	市町村道	0	0	3,420	1,925	109	4,916	4,845	0
黒島	竹富町	0	0	5,665	4,582	44	3,198	10,911	6
	一般県道	0	0	2,307	515	0	0	0	0
	市町村道	0	0	3,358	4,067	44	3,198	10,911	6

単位：メートル

舗装済	未舗装	舗装済			道路延長	橋梁		トンネル	
		セメント	アスファルト			個数	延長	個数	延長
			高級	簡易					
17,499	485	3,134	14,162	203	16,454	4	1,530	0	0
11,825	0	0	11,622	203	10,295	4	1,530	0	0
5,674	485	3,134	2,540	0	6,159	0	0	0	0
311	0	0	311	0	311	0	0	0	0
311	0	0	311	0	311	0	0	0	0
11,652	309	1,256	8,743	1,653	11,961	0	0	0	0
11,652	309	1,256	8,743	1,653	11,961	0	0	0	0
144,284	27,797	1,544	82,993	59,747	168,133	13	3,948	0	0
25,761	0	0	25,761	0	21,975	7	3,786	0	0
5,826	0	0	5,826	0	5,750	2	76	0	0
19,935	0	0	19,935	0	16,225	5	3,710	0	0
118,523	27,797	1,544	57,232	59,747	146,158	6	162	0	0
9,372	1,581	0	9,372	0	10,953	0	0	0	0
9,372	1,581	0	9,372	0	10,953	0	0	0	0
69,113	52,483	57	63,017	6,039	121,596	0	0	0	0
814	0	0	494	320	814	0	0	0	0
68,299	52,483	57	62,523	5,719	120,782	0	0	0	0
1,460	0	1,460	0	0	1,460	0	0	0	0
1,460	0	1,460	0	0	1,460	0	0	0	0
8,553	13,846	7,302	727	524	22,399	0	0	0	0
8,553	13,846	7,302	727	524	22,399	0	0	0	0
83,678	15,290	566	54,435	28,677	96,599	39	1,693	1	675
53,833	205	0	47,848	5,985	51,670	39	1,693	1	675
29,845	15,085	566	6,587	22,692	44,929	0	0	0	0
837	2,053	0	0	837	2,890	0	0	0	0
837	2,053	0	0	837	2,890	0	0	0	0
11,014	5,737	4	4,569	6,441	16,745	1	6	0	0
1,536	0	0	1,536	0	1,530	1	6	0	0
9,478	5,737	4	3,033	6,441	15,215	0	0	0	0
11,530	12,870	905	6,013	4,612	24,400	0	0	0	0
2,822	0	0	384	2,438	2,822	0	0	0	0
8,708	12,870	905	5,629	2,174	21,578	0	0	0	0

宮古・石垣島周辺 島別内訳 (令和2年4月1日現在)

島 別	種 別	総延長	重 用	未供用	実延長	改良率 (%)	舗高装級率 (%)
新城島(上地)	竹富町	1,178	0	0	1,178	0.0	0.0
	市町村道	1,178	0	0	1,178	0.0	0.0
波照間島	竹富町	26,689	224	8,922	17,543	72.9	32.2
	市町村道	26,689	224	8,922	17,543	72.9	32.2
与那国島	与那国町	143,725	2,291	667	140,767	35.1	19.7
	一般県道	15,046	0	0	15,046	90.9	90.9
	市町村道	128,679	2,291	667	125,721	28.5	11.2
総 合 計	総 合 計	697,399	15,110	21,047	661,242	51.8	43.7
	県 道 計	122,282	5,960	4,480	111,842	95.1	90.6
	主要地方道	7,226	1,400	0	5,826	100.0	100.0
	一般県道	115,056	4,560	4,480	106,016	94.8	90.1
	市町村道	575,117	9,150	16,567	549,400	43.0	34.1

単位：メートル

舗装率 簡易含 (%)	歩道橋	道 路 面 積 (㎡)			歩 道 延 長		改良済 延 長	未改良 延 長
		道路敷	道路部	車 道	設置延長	総延長		
0.0	0	4,438	4,108	2,944	0	0	0	1,178
0.0	0	4,438	4,108	2,944	0	0	0	1,178
76.1	0	158,511	126,600	88,726	5,992	5,990	12,788	4,755
76.1	0	158,511	126,600	88,726	5,992	5,990	12,788	4,755
55.1	0	1,016,807	766,340	565,700	17,815	19,633	49,460	91,307
100.0	0	231,006	136,275	95,411	6,620	8,438	13,681	1,365
49.7	0	785,801	630,065	470,289	11,195	11,195	35,779	89,942
69.7	0	5,226,335	4,340,378	3,038,820	190,285	214,889	342,571	318,671
99.8	0	1,560,894	1,150,496	713,937	89,294	112,639	106,364	5,478
100.0	0	104,435	90,825	45,545	5,793	14,368	5,826	0
99.8	0	1,456,459	1,059,671	668,392	83,501	98,271	100,538	5,478
63.5	0	3,665,441	3,189,882	2,324,883	100,991	102,250	236,207	313,193

宮古・石垣島周辺 島別内訳 (令和2年4月1日現在)

島 別	種 別	改 良 済				未 改 良			
		19.5m 以上	13.0m 以上	5.5m 以上	5.5m 未満	5.5m 以上	3.5m 以上	3.5m 未満	うち自動車 交通不能
新城島(上地)	竹富町	0	0	0	0	0	0	1,178	0
	市町村道	0	0	0	0	0	0	1,178	0
波照間島	竹富町	0	0	10,675	2,113	60	1,233	3,462	0
	市町村道	0	0	10,675	2,113	60	1,233	3,462	0
与那国島	与那国町	11	13	32,067	17,369	3,632	25,972	61,703	1,897
	一般県道	0	0	13,402	279	0	1,365	0	0
	市町村道	11	13	18,665	17,090	3,632	24,607	61,703	1,897
総 合 計	総 合 計	71	221	249,193	93,086	28,202	87,704	202,765	7,779
	県 道 計	50	55	101,884	4,375	2,461	3,017	0	0
	主要地方道	50	0	4,695	1,081	0	0	0	0
	一般県道	0	55	97,189	3,294	2,461	3,017	0	0
	市町村道	21	166	147,309	88,711	25,741	84,687	202,765	7,779

単位：メートル

舗装済	未舗装	舗装済			道路延長	橋梁		トンネル	
		セメント	アスファルト			個数	延長	個数	延長
			高級	簡易					
0	1,178	0	0	0	1,178	0	0	0	0
0	1,178	0	0	0	1,178	0	0	0	0
13,352	4,191	0	5,643	7,709	17,543	0	0	0	0
13,352	4,191	0	5,643	7,709	17,543	0	0	0	0
77,514	63,253	3,279	24,479	49,756	140,697	8	70	0	0
15,046	0	0	13,681	1,365	14,985	7	61	0	0
62,468	63,253	3,279	10,798	48,391	125,647	16	74	0	0
460,169	201,073	19,507	274,464	166,198	653,254	80	7,312	1	675
111,637	205	0	101,326	10,311	104,091	58	7,076	1	675
5,826	0	0	5,826	0	5,750	2	76	0	0
105,811	205	0	95,500	10,311	98,341	56	7,000	1	675
348,532	200,868	19,507	173,138	155,887	549,163	22	236	0	0

4. 市町村別内訳

市町村別内訳 (令和2年4月1日現在)

市町村名	総延長	重用	未供用	実延長	改良率(%)	舗装率(%)
那覇市	652,716	13,085	169,232	470,399	77.3	63.0
高速自動車道	78	0	0	78	100.0	100.0
一般国道計	196,274	977	165,000	30,297	100.0	99.3
指定区間計	20,923	900	0	20,023	100.0	100.0
指定区間外計	175,351	77	165,000	10,274	100.0	98.0
県道計	51,627	4,745	0	46,882	98.1	90.8
主要地方道	15,757	117	0	15,640	100.0	100.0
一般都道府県道	35,870	4,628	0	31,242	97.1	86.2
市町村道	404,737	7,363	4,232	393,142	73.1	56.9
宜野湾市	171,770	3,738	2,527	165,505	97.2	89.1
高速自動車道	935	0	0	935	100.0	100.0
指定区間計	14,588	0	0	14,588	100.0	100.0
県道計	10,107	415	0	9,692	100.0	100.0
主要地方道	2,515	0	0	2,515	100.0	100.0
一般都道府県道	7,592	415	0	7,177	100.0	100.0
市町村道	146,140	3,323	2,527	140,290	96.7	87.1
石垣市	607,699	7,890	87,720	512,089	50.1	38.5
指定区間外計	114,156	0	79,500	34,656	97.3	87.8
県道計	126,668	3,130	7,035	116,503	87.0	81.4
主要地方道	64,534	0	0	64,534	90.4	88.4
一般都道府県道	62,134	3,130	7,035	51,969	82.8	72.8
市町村道	366,875	4,760	1,185	360,930	33.7	19.9
浦添市	197,469	4,235	4,956	188,278	82.6	77.8
高速自動車道	617	0	0	617	100.0	100.0
指定区間計	13,747	0	0	13,747	100.0	100.0
県道計	21,449	2,214	1,599	17,636	99.6	98.3
主要地方道	8,766	1,705	1,599	5,462	100.0	100.0
一般都道府県道	12,683	509	0	12,174	99.4	97.6
市町村道	161,656	2,021	3,357	156,278	79.1	73.4
名護市	568,062	36,429	2,971	528,662	58.0	41.0
高速自動車道	4,391	0	0	4,391	100.0	100.0
一般国道計	99,599	7,811	0	91,788	98.5	97.5
指定区間計	54,999	7,811	0	47,188	100.0	100.0
指定区間外計	44,600	0	0	44,600	97.0	94.9
県道計	92,863	23,500	2,000	67,363	96.2	95.3
主要地方道	47,650	22,848	0	24,802	94.3	94.1
一般都道府県道	45,213	652	2,000	42,561	97.2	96.1
市町村道	371,209	5,118	971	365,120	40.3	16.1

単位：メートル

舗装率 簡易含 (%)	歩道橋	道 路 面 積 (㎡)			歩 道 延 長		改良済 延 長	未改良 延 長
		道 路 敷	道 路 部	車 道	設置延長	総延長		
99.6	14	5,073,488	4,899,618	3,060,530	185,693	336,599	363,737	106,662
100.0	0	7,650	1,716	1,092	0	0	78	0
100.0	1	1,017,281	951,109	488,498	26,890	54,979	30,297	0
100.0	1	758,799	704,562	351,771	16,705	34,930	20,023	0
100.0	0	258,482	246,547	136,727	10,185	20,049	10,274	0
100.0	0	924,357	875,080	500,918	43,603	84,869	45,968	914
100.0	0	369,322	345,425	200,727	15,508	30,972	15,640	0
100.0	0	555,035	529,655	300,191	28,095	53,897	30,328	914
99.5	13	3,124,200	3,071,713	2,070,022	115,200	196,751	287,394	105,748
99.8	2	1,853,655	1,787,836	1,170,169	61,673	115,998	160,920	4,585
100.0	0	42,510	20,570	13,090	0	0	935	0
100.0	2	477,461	458,614	252,243	14,363	30,480	14,588	0
100.0	0	191,341	184,411	105,971	8,026	16,024	9,692	0
100.0	0	74,537	71,776	41,246	2,393	4,724	2,515	0
100.0	0	116,804	112,635	64,725	5,633	11,300	7,177	0
99.8	0	1,142,343	1,124,241	798,865	39,284	69,494	135,705	4,585
77.1	0	4,789,753	3,759,359	2,508,450	171,153	242,960	256,588	255,501
96.5	0	677,090	488,171	213,856	34,029	70,668	33,715	941
95.4	0	1,796,895	1,199,975	770,921	83,184	96,279	101,388	15,115
91.8	0	973,150	642,016	411,966	40,327	47,250	58,364	6,170
100.0	0	823,745	557,959	358,955	42,857	49,029	43,024	8,945
69.3	0	2,315,768	2,071,213	1,523,673	53,940	76,013	121,485	239,445
99.7	2	2,359,446	1,967,515	1,307,280	79,810	138,728	155,482	32,796
100.0	0	85,680	13,574	8,638	0	0	617	0
100.0	0	511,608	362,107	229,152	11,986	23,972	13,747	0
100.0	0	402,155	324,813	172,435	15,480	30,405	17,558	78
100.0	0	157,816	110,103	58,999	4,212	8,522	5,462	0
100.0	0	244,339	214,710	113,436	11,268	21,883	12,096	78
99.6	2	1,360,003	1,267,021	897,055	52,344	84,351	123,560	32,718
84.4	6	6,639,683	4,231,971	2,788,996	154,813	240,853	306,617	222,045
100.0	0	284,902	97,461	60,396	0	0	4,391	0
99.8	6	2,571,775	1,378,826	824,643	63,519	109,993	90,431	1,357
100.0	6	1,603,110	793,556	455,951	39,495	68,902	47,188	0
99.7	0	968,665	585,270	368,692	24,024	41,091	43,243	1,357
100.0	0	996,939	666,213	433,663	42,956	58,008	64,771	2,592
100.0	0	417,163	284,716	170,928	19,972	30,653	23,398	1,404
100.0	0	579,776	381,497	262,735	22,984	27,355	41,373	1,188
77.5	0	2,786,067	2,089,471	1,470,294	48,338	72,852	147,024	218,096

市町村別内訳

(令和2年4月1日現在)

市町村名	改 良 済				未 改 良			
	19.5m 以上	13.0m 以上	5.5m 以上	5.5m 未満	5.5m 以上	3.5m 以上	3.5m 未満	うち自動車 交通不能
那覇市	8,454	33,534	124,786	196,963	24,706	49,417	32,539	5,429
高速自動車道	0	78	0	0	0	0	0	0
一般国道計	7,118	13,789	9,390	0	0	0	0	0
指定区間計	6,323	10,468	3,232	0	0	0	0	0
指定区間外計	795	3,321	6,158	0	0	0	0	0
県道計	1,134	13,814	29,006	2,014	373	536	5	0
主要地方道	409	7,551	7,680	0	0	0	0	0
一般都道府県道	725	6,263	21,326	2,014	373	536	5	0
市町村道	202	5,853	86,390	194,949	24,333	48,881	32,534	5,429
宜野湾市	4,635	13,933	57,178	85,174	868	2,114	1,603	128
高速自動車道	0	935	0	0	0	0	0	0
指定区間計	4,473	9,890	225	0	0	0	0	0
県道計	113	2,421	6,810	348	0	0	0	0
主要地方道	113	2,125	277	0	0	0	0	0
一般都道府県道	0	296	6,533	348	0	0	0	0
市町村道	49	687	50,143	84,826	868	2,114	1,603	128
石垣市	323	1,406	219,408	35,451	24,933	94,829	135,739	1,036
指定区間外計	0	96	33,619	0	0	941	0	0
県道計	253	104	100,709	322	3,829	10,001	1,285	0
主要地方道	125	33	57,884	322	272	4,613	1,285	0
一般都道府県道	128	71	42,825	0	3,557	5,388	0	0
市町村道	70	1,206	85,080	35,129	21,104	83,887	134,454	1,036
浦添市	5,505	13,485	68,538	67,954	5,712	18,720	8,364	600
高速自動車道	0	617	0	0	0	0	0	0
指定区間計	5,145	7,686	916	0	0	0	0	0
県道計	161	3,267	13,228	902	78	0	0	0
主要地方道	109	324	4,287	742	0	0	0	0
一般都道府県道	52	2,943	8,941	160	78	0	0	0
市町村道	199	1,915	54,394	67,052	5,634	18,720	8,364	600
名護市	167	24,191	198,611	83,648	10,091	73,447	138,507	2,751
高速自動車道	0	4,391	0	0	0	0	0	0
一般国道計	52	18,932	71,033	414	90	850	417	0
指定区間計	0	11,410	35,778	0	0	0	0	0
指定区間外計	52	7,522	35,255	414	90	850	417	0
県道計	51	280	60,582	3,858	540	1,413	639	234
主要地方道	51	189	21,503	1,655	475	630	299	33
一般都道府県道	0	91	39,079	2,203	65	783	340	201
市町村道	64	588	66,996	79,376	9,461	71,184	137,451	2,517

単位：メートル

舗装済	未舗装	舗装済			道路延長	橋梁		トンネル	
		セメント	アスファルト			個数	延長	個数	延長
			高級	簡易					
468,444	1,955	13,544	282,735	172,165	465,320	(2) 133	3,904	2	1,175
78	0	0	78	0	71	2	7	0	0
30,297	0	0	30,090	207	27,417	(2) 23	1,862	1	1,018
20,023	0	0	20,023	0	17,713	(2) 15	1,292	1	1,018
10,274	0	0	10,067	207	9,704	8	570	0	0
46,882	0	0	42,571	4,311	45,852	23	873	1	157
15,640	0	0	15,640	0	15,205	7	278	1	157
31,242	0	0	26,931	4,311	30,647	16	595	0	0
391,187	1,955	13,544	209,996	167,647	391,980	85	1,162	0	0
165,157	348	644	146,749	17,764	164,653	(2) 21	852	0	0
935	0	0	935	0	935	0	0	0	0
14,588	0	0	14,588	0	14,197	(2) 7	391	0	0
9,692	0	0	9,692	0	9,657	2	35	0	0
2,515	0	0	2,515	0	2,515	0	0	0	0
7,177	0	0	7,177	0	7,142	2	35	0	0
139,942	348	644	121,534	17,764	139,864	12	426	0	0
394,616	117,473	8,957	188,265	197,394	508,435	147	2,480	1	1,174
33,445	1,211	0	30,428	3,017	34,380	14	276	0	0
111,188	5,315	1,196	93,683	16,309	113,730	73	1,599	1	1,174
59,219	5,315	1,196	55,826	2,197	62,184	48	1,176	1	1,174
51,969	0	0	37,857	14,112	51,546	25	423	0	0
249,983	110,947	7,761	64,154	178,068	360,325	60	605	0	0
187,675	603	1,487	144,921	41,267	184,968	(2) 57	3,082	2	228
617	0	0	617	0	606	1	11	0	0
13,747	0	128	13,619	0	11,934	(2) 12	1,585	2	228
17,636	0	0	17,342	294	16,788	14	848	0	0
5,462	0	0	5,462	0	5,403	5	59	0	0
12,174	0	0	11,880	294	11,385	9	789	0	0
155,675	603	1,359	113,343	40,973	155,640	30	638	0	0
446,199	82,463	2,378	214,513	229,308	512,071	(1) 349	11,763	9	4,828
4,391	0	100	4,291	0	3,380	2	1,011	0	0
91,642	146	626	88,875	2,141	83,322	96	4,694	4	3,772
47,188	0	0	47,188	0	41,292	37	2,750	2	3,146
44,454	146	626	41,687	2,141	42,030	59	1,944	2	626
67,363	0	658	63,568	3,137	62,990	(1) 68	3,715	3	658
24,802	0	0	23,339	1,463	24,398	31	404	0	0
42,561	0	658	40,229	1,674	38,592	(1) 37	3,311	3	658
282,803	82,317	994	57,779	224,030	362,379	183	2,343	2	398

※()市町村境界に架設された橋梁個数。

市町村別内訳 (令和2年4月1日現在)

市町村名	総延長	重用	未供用	実延長	改良率(%)	舗装率(%)
糸満市	291,984	13,539	4,501	273,944	85.5	61.8
一般国道計	21,449	10,000	0	11,449	100.0	100.0
指定区間計	11,449	0	0	11,449	100.0	100.0
指定区間外計	10,000	10,000	0	0	0.0	0.0
県道計	45,682	1,016	3,110	41,556	96.0	94.1
主要地方道	23,581	982	0	22,599	99.9	98.8
一般都道府県道	22,101	34	3,110	18,957	91.5	88.3
市町村道	224,853	2,523	1,391	220,939	82.8	53.8
沖縄市	456,105	23,215	2,126	430,764	86.9	31.4
高速自動車道	9,901	0	0	9,901	100.0	100.0
指定区間計	25,803	10,949	0	14,854	100.0	100.0
県道計	40,868	5,616	0	35,252	94.3	93.0
主要地方道	20,286	1,602	0	18,684	100.0	100.0
一般都道府県道	20,582	4,014	0	16,568	88.0	85.2
市町村道	379,533	6,650	2,126	370,757	85.3	20.9
豊見城市	190,682	2,358	14,210	174,114	75.6	79.3
指定区間計	11,572	0	0	11,572	100.0	100.0
県道計	21,930	907	4,870	16,153	100.0	100.0
主要地方道	5,672	0	0	5,672	100.0	100.0
一般都道府県道	16,258	907	4,870	10,481	100.0	100.0
市町村道	157,180	1,451	9,340	146,389	71.0	75.4
うるま市	608,048	20,928	12,506	574,614	78.3	57.0
高速自動車道	7,701	0	0	7,701	100.0	100.0
指定区間計	14,528	7,264	0	7,264	100.0	100.0
県道計	126,937	6,488	10,226	110,223	87.3	86.6
主要地方道	38,910	23	3,331	35,556	100.0	100.0
一般都道府県道	88,027	6,465	6,895	74,667	81.2	80.2
市町村道	458,882	7,176	2,280	449,426	75.3	48.3
宮古島市	1,452,091	28,106	265,568	1,158,417	70.6	43.3
指定区間外計	272,449	0	244,500	27,949	97.9	96.5
県道計	180,340	10,206	11,936	158,198	97.8	97.6
主要地方道	53,284	1,409	469	51,406	97.3	97.5
一般都道府県道	127,056	8,797	11,467	106,792	98.0	97.6
市町村道	999,302	17,900	9,132	972,270	65.4	32.9
南城市	372,320	3,953	663	367,704	55.8	53.9
指定区間計	22,269	0	0	22,269	100.0	100.0
県道計	37,452	1,084	0	36,368	93.8	94.0
主要地方道	20,129	26	0	20,103	92.5	92.9
一般都道府県道	17,323	1,058	0	16,265	95.3	95.3
市町村道	312,599	2,869	663	309,067	48.1	45.9

単位：メートル

舗 簡 装 率 含 (%)	歩 道 橋	道 路 面 積 (㎡)			歩 道 延 長		改 良 済 延 長	未 改 良 延 長
		道 路 敷	道 路 部	車 道	設 置 延 長	総 延 長		
98.2	1	2,977,958	2,629,406	1,688,058	114,309	193,477	234,356	39,588
100.0	0	301,999	181,142	89,316	11,449	21,704	11,449	0
100.0	0	301,999	181,142	89,316	11,449	21,704	11,449	0
0.0	0	0	0	0	0	0	0	0
100.0	1	680,381	574,721	318,705	31,398	55,626	39,913	1,643
100.0	0	438,006	362,502	187,197	18,816	34,920	22,566	33
100.0	1	242,375	212,219	131,508	12,582	20,706	17,347	1,610
97.7	0	1,995,578	1,873,543	1,280,037	71,462	116,147	182,994	37,945
95.3	5	4,341,393	3,886,780	2,660,845	137,172	240,063	374,236	56,528
100.0	0	494,520	216,398	138,614	0	0	9,901	0
100.0	0	324,512	305,050	229,755	14,854	29,708	14,854	0
100.0	4	893,171	757,178	432,935	30,662	57,970	33,256	1,996
100.0	4	578,752	486,251	282,541	17,041	32,405	18,684	0
100.0	0	314,419	270,927	150,394	13,621	25,565	14,572	1,996
94.5	1	2,629,190	2,608,154	1,859,541	91,656	152,385	316,225	54,532
94.4	1	2,016,299	1,779,218	1,063,181	77,179	124,729	131,612	42,502
100.0	0	412,184	356,681	159,163	6,690	12,757	11,572	0
100.0	1	287,441	259,560	147,924	15,982	28,578	16,153	0
100.0	0	115,049	95,840	53,631	5,672	11,260	5,672	0
100.0	1	172,392	163,720	94,293	10,310	17,318	10,481	0
93.3	0	1,316,674	1,162,977	756,094	54,507	83,394	103,887	42,502
93.2	4	6,206,546	5,194,324	3,348,535	193,292	339,218	449,647	124,967
100.0	0	411,780	175,096	111,762	0	0	7,701	0
100.0	1	250,786	210,370	101,696	7,264	14,528	7,264	0
100.0	0	2,404,825	1,769,126	993,982	93,725	174,337	96,193	14,030
100.0	0	1,013,968	686,854	402,825	34,767	63,352	35,556	0
100.0	0	1,390,857	1,082,272	591,157	58,958	110,985	60,637	14,030
91.3	3	3,139,155	3,039,732	2,141,095	92,303	150,353	338,489	110,937
81.3	0	9,754,671	8,586,071	5,867,236	356,415	472,222	817,499	340,918
100.0	0	408,921	354,877	184,064	23,435	45,425	27,364	585
99.9	0	2,411,196	2,046,158	1,062,729	147,103	213,124	154,714	3,484
99.6	0	809,751	686,059	355,222	48,579	69,271	50,038	1,368
100.0	0	1,601,445	1,360,099	707,507	98,524	143,853	104,676	2,116
77.8	0	6,934,554	6,185,036	4,620,443	185,877	213,673	635,421	336,849
88.1	0	3,065,486	2,475,072	1,684,863	95,273	144,760	205,048	162,656
100.0	0	442,724	280,483	158,487	21,429	32,957	22,269	0
100.0	0	571,613	452,830	237,195	34,307	59,575	34,101	2,267
100.0	0	328,069	243,656	134,202	19,075	30,826	18,600	1,503
100.0	0	243,544	209,174	102,993	15,232	28,749	15,501	764
85.8	0	2,051,149	1,741,759	1,289,181	39,537	52,228	148,678	160,389

市町村別内訳

(令和2年4月1日現在)

市町村名	改 良 済				未 改 良			
	19.5m 以上	13.0m 以上	5.5m 以上	5.5m 未満	5.5m 以上	3.5m 以上	3.5m 未満	うち自動車 交通不能
糸満市	973	9,620	127,290	96,473	2,182	10,800	26,606	8,078
一般国道計	0	880	10,569	0	0	0	0	0
指定区間計	0	880	10,569	0	0	0	0	0
指定区間外計	0	0	0	0	0	0	0	0
県道計	50	3,985	33,524	2,354	438	1,205	0	0
主要地方道	50	3,508	17,535	1,473	10	23	0	0
一般都道府県道	0	477	15,989	881	428	1,182	0	0
市町村道	923	4,755	83,197	94,119	1,744	9,595	26,606	8,078
沖縄市	3,307	35,305	121,622	214,002	2,006	6,136	48,386	10,950
高速自動車道	0	9,901	0	0	0	0	0	0
指定区間計	1,570	12,774	510	0	0	0	0	0
県道計	1,470	10,631	21,155	0	973	896	127	0
主要地方道	1,439	8,445	8,800	0	0	0	0	0
一般都道府県道	31	2,186	12,355	0	973	896	127	0
市町村道	267	1,999	99,957	214,002	1,033	5,240	48,259	10,950
豊見城市	1,339	9,179	77,296	43,798	4,478	23,237	14,787	0
指定区間計	1,300	5,378	4,894	0	0	0	0	0
県道計	13	2,258	13,882	0	0	0	0	0
主要地方道	0	281	5,391	0	0	0	0	0
一般都道府県道	13	1,977	8,491	0	0	0	0	0
市町村道	26	1,543	58,520	43,798	4,478	23,237	14,787	0
うるま市	992	31,116	197,450	220,089	11,172	47,012	66,783	5,768
高速自動車道	0	7,701	0	0	0	0	0	0
指定区間計	0	7,264	0	0	0	0	0	0
県道計	644	14,499	80,009	1,041	4,285	6,895	2,850	0
主要地方道	422	11,569	22,831	734	0	0	0	0
一般都道府県道	222	2,930	57,178	307	4,285	6,895	2,850	0
市町村道	348	1,652	117,441	219,048	6,887	40,117	63,933	5,768
宮古島市	402	2,958	510,697	303,442	22,336	139,081	179,501	1,409
指定区間外計	0	367	26,617	380	0	585	0	0
県道計	257	624	151,109	2,724	831	2,492	161	0
主要地方道	50	0	48,907	1,081	0	1,368	0	0
一般都道府県道	207	624	102,202	1,643	831	1,124	161	0
市町村道	145	1,967	332,971	300,338	21,505	136,004	179,340	1,409
南城市	28	682	111,072	93,266	5,750	57,494	99,412	11,285
指定区間計	0	160	22,109	0	0	0	0	0
県道計	0	302	33,069	730	1,263	1,004	0	0
主要地方道	0	302	17,868	430	683	820	0	0
一般都道府県道	0	0	15,201	300	580	184	0	0
市町村道	28	220	55,894	92,536	4,487	56,490	99,412	11,285

単位：メートル

舗装済	未舗装	舗装済			道路延長	橋梁		トンネル	
		セメント	アスファルト			個数	延長	個数	延長
			高級	簡易					
268,931	5,013	11,061	158,303	99,567	270,715	(1) 50	3,229	0	0
11,449	0	0	11,449	0	9,042	(1) 5	2,407	0	0
11,449	0	0	11,449	0	9,042	(1) 5	2,407	0	0
0	0	0	0	0	0	0	0	0	0
41,556	0	0	39,084	2,472	41,337	14	219	0	0
22,599	0	0	22,338	261	22,443	10	156	0	0
18,957	0	0	16,746	2,211	18,894	4	63	0	0
215,926	5,013	11,061	107,770	97,095	220,336	31	603	0	0
410,509	20,255	3,429	131,652	275,428	427,993	(1) 94	2,512	1	259
9,901	0	0	9,901	0	9,173	9	728	0	0
14,854	0	0	14,854	0	14,824	(1) 5	30	0	0
35,252	0	259	32,535	2,458	34,602	12	391	1	259
18,684	0	259	18,425	0	18,143	6	282	1	259
16,568	0	0	14,110	2,458	16,459	6	109	0	0
350,502	20,255	3,170	74,362	272,970	369,394	68	1,363	0	0
164,349	9,765	882	137,198	26,269	165,962	(3) 102	6,728	1	1,424
11,572	0	0	11,572	0	5,250	(3) 10	4,898	1	1,424
16,153	0	0	16,153	0	15,336	15	817	0	0
5,672	0	0	5,672	0	5,440	4	232	0	0
10,481	0	0	10,481	0	9,896	11	585	0	0
136,624	9,765	882	109,473	26,269	145,376	77	1,013	0	0
535,643	38,971	7,061	320,350	208,232	568,299	154	6,150	1	165
7,701	0	0	7,701	0	6,652	11	1,049	0	0
7,264	0	165	7,099	0	6,428	9	671	1	165
110,223	0	0	95,442	14,781	107,133	46	3,090	0	0
35,556	0	0	35,556	0	34,859	7	697	0	0
74,667	0	0	59,886	14,781	72,274	39	2,393	0	0
410,455	38,971	6,896	210,108	193,451	448,086	88	1,340	0	0
942,271	216,146	10,988	490,063	441,220	1,150,947	44	7,470	0	0
27,949	0	0	26,962	987	27,930	4	19	0	0
158,008	190	532	153,818	3,658	152,520	33	5,678	0	0
51,216	190	422	49,674	1,120	51,278	9	128	0	0
106,792	0	110	104,144	2,538	101,242	24	5,550	0	0
756,314	215,956	10,456	309,283	436,575	970,497	7	1,773	0	0
323,847	43,857	22,557	175,793	125,497	365,607	(2) 115	1,945	1	152
22,269	0	0	22,269	0	21,569	(1) 17	548	1	152
36,368	0	0	34,184	2,184	35,595	16	773	0	0
20,103	0	0	18,683	1,420	19,386	11	717	0	0
16,265	0	0	15,501	764	16,209	5	56	0	0
265,210	43,857	22,557	119,340	123,313	308,443	(1) 82	624	0	0

市町村別内訳 (令和2年4月1日現在)

市町村名	総延長	重用	未供用	実延長	改良率(%)	舗高装率(%)
国頭村	194,984	2,429	19,373	173,182	88.8	67.4
指定区間計	49,660	0	18,500	31,160	100.0	100.0
県道計	49,757	1,903	0	47,854	91.3	93.9
主要地方道	30,849	0	0	30,849	94.9	98.9
一般都道府県道	18,908	1,903	0	17,005	84.8	84.8
市町村道	95,567	526	873	94,168	83.8	43.1
大宜味村	101,889	7	0	101,882	87.6	64.8
一般国道計	18,982	0	0	18,982	94.1	94.1
指定区間計	12,796	0	0	12,796	100.0	100.0
指定区間外計	6,186	0	0	6,186	81.9	81.9
一般都道府県道	3,496	0	0	3,496	75.3	77.3
市町村道	79,411	7	0	79,404	86.6	57.2
東村	78,691	33	0	78,658	98.2	43.7
指定区間外計	10,530	0	0	10,530	97.0	97.2
県道計	23,895	0	0	23,895	98.6	99.0
主要地方道	20,695	0	0	20,695	99.5	100.0
一般都道府県道	3,200	0	0	3,200	92.4	92.4
市町村道	44,266	33	0	44,233	98.2	1.1
今帰仁村	181,821	14,975	3,100	163,746	72.6	46.8
指定区間外計	11,783	0	0	11,783	100.0	100.0
県道計	32,602	12,137	0	20,465	96.6	96.6
主要地方道	24,792	11,812	0	12,980	100.0	100.0
一般都道府県道	7,810	325	0	7,485	90.6	90.6
市町村道	137,436	2,838	3,100	131,498	66.4	34.3
本部町	201,073	18,027	1,743	181,303	50.5	50.5
指定区間外計	14,708	0	0	14,708	100.0	100.0
県道計	46,940	15,267	0	31,673	92.0	90.3
主要地方道	24,888	15,267	0	9,621	91.6	86.1
一般都道府県道	22,052	0	0	22,052	92.1	92.2
市町村道	139,425	2,760	1,743	134,922	35.4	35.7
恩納村	96,097	2,098	0	93,999	83.1	77.7
指定区間計	35,061	0	0	35,061	100.0	100.0
県道計	16,844	1,119	0	15,725	100.0	100.0
主要地方道	3,143	0	0	3,143	100.0	100.0
一般都道府県道	13,701	1,119	0	12,582	100.0	100.0
市町村道	44,192	979	0	43,213	63.2	51.4

単位：メートル

舗 装 率 含 易 含 (%)	歩 道 橋	道 路 面 積 (㎡)			歩 道 延 長		改 良 済 延 長	未 改 良 延 長
		道 路 敷	道 路 部	車 道	設 置 延 長	総 延 長		
97.9	0	2,412,081	1,226,604	911,953	45,618	54,005	153,748	19,434
100.0	0	472,469	339,536	211,592	28,096	37,408	31,160	0
99.3	0	1,112,458	357,923	304,908	3,685	3,777	43,707	4,147
98.9	0	602,094	236,286	200,302	3,685	3,777	29,287	1,562
100.0	0	510,364	121,637	104,606	0	0	14,420	2,585
96.5	0	827,154	529,145	395,453	13,837	12,820	78,881	15,287
90.5	0	1,543,082	757,158	552,646	23,562	33,630	89,272	12,610
100.0	0	374,206	216,568	131,550	15,713	25,781	17,861	1,121
100.0	0	268,949	157,403	89,559	12,796	22,101	12,796	0
100.0	0	105,257	59,165	41,991	2,917	3,680	5,065	1,121
95.1	0	45,646	30,483	23,952	699	699	2,633	863
88.0	0	1,123,230	510,107	397,144	7,150	7,150	68,778	10,626
98.9	0	1,306,469	605,293	488,164	14,513	17,032	77,224	1,434
100.0	0	232,917	95,664	69,795	5,192	6,074	10,215	315
100.0	0	567,686	217,498	190,035	4,334	5,971	23,554	341
100.0	0	526,017	188,006	165,665	3,439	5,076	20,596	99
100.0	0	41,669	29,492	24,370	895	895	2,958	242
98.1	0	505,866	292,131	228,334	4,987	4,987	43,455	778
89.1	0	1,560,315	1,106,810	763,554	56,382	77,141	118,800	44,946
100.0	0	175,501	134,692	74,591	11,486	26,022	11,783	0
100.0	0	377,360	209,429	125,832	15,224	21,283	19,765	700
100.0	0	203,972	127,908	78,779	9,300	13,923	12,980	0
100.0	0	173,388	81,521	47,053	5,924	7,360	6,785	700
86.5	0	1,007,454	762,689	563,131	29,672	29,836	87,252	44,246
97.2	0	1,782,658	1,237,440	833,320	60,894	89,463	91,540	89,763
100.0	0	283,621	193,122	116,668	14,427	27,378	14,708	0
99.3	0	532,107	324,495	203,963	23,235	35,311	29,128	2,545
100.0	0	167,533	98,405	63,312	6,457	11,340	8,811	810
98.9	0	364,574	226,090	140,651	16,778	23,971	20,317	1,735
96.4	0	966,930	719,823	512,689	23,232	26,774	47,704	87,218
98.8	0	2,041,423	1,096,240	652,118	55,877	92,467	78,082	15,917
100.0	0	1,387,635	646,940	350,397	35,061	66,431	35,061	0
100.0	0	259,030	172,775	103,737	12,053	18,247	15,725	0
100.0	0	87,950	37,316	24,030	3,035	3,407	3,143	0
100.0	0	171,080	135,459	79,707	9,018	14,840	12,582	0
97.4	0	394,758	276,525	197,984	8,763	7,789	27,296	15,917

市町村別内訳

(令和2年4月1日現在)

市町村名	改 良 済				未 改 良			
	19.5m 以上	13.0m 以上	5.5m 以上	5.5m 未満	5.5m 以上	3.5m 以上	3.5m 未満	うち自動車 交通不能
国頭村	37	654	102,262	50,795	1,720	7,969	9,745	0
指定区間計	0	440	30,720	0	0	0	0	0
県道計	16	53	43,445	193	843	1,173	2,131	0
主要地方道	0	9	29,085	193	808	326	428	0
一般都道府県道	16	44	14,360	0	35	847	1,703	0
市町村道	21	161	28,097	50,602	877	6,796	7,614	0
大宜味村	7	111	62,197	26,957	1,384	4,475	6,751	0
一般国道計	7	111	17,717	26	464	657	0	0
指定区間計	0	0	12,796	0	0	0	0	0
指定区間外計	7	111	4,921	26	464	657	0	0
一般都道府県道	0	0	2,182	451	663	200	0	0
市町村道	0	0	42,298	26,480	257	3,618	6,751	0
東村	10	68	52,068	25,078	28	958	448	60
指定区間外計	0	6	10,011	198	14	275	26	0
県道計	0	0	23,554	0	0	341	0	0
主要地方道	0	0	20,596	0	0	99	0	0
一般都道府県道	0	0	2,958	0	0	242	0	0
市町村道	10	62	18,503	24,880	14	342	422	60
今帰仁村	7	185	64,318	54,290	213	8,081	36,652	317
指定区間外計	0	5	11,512	266	0	0	0	0
県道計	7	129	15,819	3,810	0	700	0	0
主要地方道	7	129	9,164	3,680	0	0	0	0
一般都道府県道	0	0	6,655	130	0	700	0	0
市町村道	0	51	36,987	50,214	213	7,381	36,652	317
本部町	11	3,347	65,171	23,011	2,926	14,318	72,519	2,055
指定区間外計	0	3,188	11,428	92	0	0	0	0
県道計	6	53	28,299	770	102	1,990	453	0
主要地方道	6	11	8,306	488	83	471	256	0
一般都道府県道	0	42	19,993	282	19	1,519	197	0
市町村道	5	106	25,444	22,149	2,824	12,328	72,066	2,055
恩納村	107	6,883	54,877	16,215	1,093	7,515	7,309	0
指定区間計	0	6,474	28,587	0	0	0	0	0
県道計	106	348	14,531	740	0	0	0	0
主要地方道	106	262	2,035	740	0	0	0	0
一般都道府県道	0	86	12,496	0	0	0	0	0
市町村道	1	61	11,759	15,475	1,093	7,515	7,309	0

単位：メートル

舗装済	未舗装	舗装済			道路延長	橋梁		トンネル	
		セメント	アスファルト			個数	延長	個数	延長
			高級	簡易					
169,552	3,630	6,646	110,000	52,906	167,863	80	2,551	6	2,768
31,160	0	2,768	28,392	0	27,823	22	569	6	2,768
47,507	347	30	44,892	2,585	46,880	16	974	0	0
30,502	347	30	30,472	0	30,106	12	743	0	0
17,005	0	0	14,420	2,585	16,774	4	231	0	0
90,885	3,283	3,848	36,716	50,321	93,160	42	1,008	0	0
92,182	9,700	425	65,573	26,184	99,342	65	2,299	1	241
18,982	0	0	17,861	1,121	17,994	17	988	0	0
12,796	0	0	12,796	0	11,852	16	944	0	0
6,186	0	0	5,065	1,121	6,142	1	44	0	0
3,323	173	0	2,703	620	3,079	2	176	1	241
69,877	9,527	425	45,009	24,443	78,269	46	1,135	0	0
77,806	852	85	34,281	43,440	77,712	38	946	0	0
10,530	0	17	10,215	298	10,113	8	417	0	0
23,895	0	0	23,653	242	23,533	11	362	0	0
20,695	0	0	20,695	0	20,361	8	334	0	0
3,200	0	0	2,958	242	3,172	3	28	0	0
43,381	852	68	413	42,900	44,066	19	167	0	0
145,938	17,808	2,451	74,261	69,226	161,966 ⁽¹⁾	43	1,097	3	683
11,783	0	0	11,783	0	11,753	1	30	0	0
20,465	0	667	19,098	700	19,584 ⁽¹⁾	7	214	2	667
12,980	0	667	12,313	0	12,215	4	98	2	667
7,485	0	0	6,785	700	7,369 ⁽¹⁾	3	116	0	0
113,690	17,808	1,784	43,380	68,526	130,629	35	853	1	16
176,242	5,061	1,186	90,285	84,771	178,321	53	2,877	1	105
14,708	0	0	14,708	0	14,150	4	558	0	0
31,441	232	0	28,611	2,830	30,255	12	1,418	0	0
9,621	0	0	8,285	1,336	9,526	3	95	0	0
21,820	232	0	20,326	1,494	20,729	9	1,323	0	0
130,093	4,829	1,186	46,966	81,941	133,916	37	901	1	105
92,866	1,133	196	72,822	19,848	90,640	81	3,359	0	0
35,061	0	0	35,061	0	32,457	38	2,604	0	0
15,725	0	0	15,725	0	15,143	15	582	0	0
3,143	0	0	3,143	0	2,676	5	467	0	0
12,582	0	0	12,582	0	12,467	10	115	0	0
42,080	1,133	196	22,036	19,848	43,040	28	173	0	0

※() 市町村境界に架設された橋梁個数。

市町村別内訳 (令和2年4月1日現在)

市町村名	総延長	重用	未供用	実延長	改良率(%)	舗装率(%)
宜野座村	123,834	9,767	20	114,047	83.5	89.4
高速自動車道	8,467	0	0	8,467	100.0	100.0
指定区間計	17,126	8,563	0	8,563	100.0	100.0
県道計	9,252	0	0	9,252	100.0	100.0
主要地方道	2,903	0	0	2,903	100.0	100.0
一般都道府県道	6,349	0	0	6,349	100.0	100.0
市町村道	88,989	1,204	20	87,765	78.6	86.2
金武町	143,649	14,602	58	128,989	92.2	43.4
高速自動車道	11,785	0	0	11,785	100.0	100.0
指定区間計	30,606	13,396	0	17,210	100.0	100.0
県道計	5,181	0	0	5,181	39.8	39.8
主要地方道	1,777	0	0	1,777	100.0	100.0
一般都道府県道	3,404	0	0	3,404	8.4	8.4
市町村道	96,077	1,206	58	94,813	92.6	26.3
伊江村	194,331	3,873	0	190,458	85.8	15.6
一般都道府県道	22,841	185	0	22,656	67.6	21.2
市町村道	171,490	3,688	0	167,802	88.3	14.8
読谷村	167,004	1,348	17,194	148,462	98.4	75.8
指定区間計	9,330	0	0	9,330	100.0	100.0
一般都道府県道	13,245	410	0	12,835	100.0	100.0
市町村道	144,429	938	17,194	126,297	98.1	71.6
嘉手納町	50,867	3,818	507	46,542	95.3	88.2
指定区間計	3,544	0	0	3,544	100.0	100.0
県道計	5,571	3,137	0	2,434	100.0	100.0
主要地方道	2,434	0	0	2,434	100.0	100.0
一般都道府県道	3,137	3,137	0	0	0.0	0.0
市町村道	41,752	681	507	40,564	94.6	86.5
北谷町	113,293	1,284	3,938	108,071	94.6	74.4
指定区間計	5,915	0	0	5,915	100.0	100.0
県道計	6,603	40	0	6,563	100.0	100.0
主要地方道	2,580	0	0	2,580	100.0	100.0
一般都道府県道	4,023	40	0	3,983	100.0	100.0
市町村道	100,775	1,244	3,938	95,593	93.9	71.1

単位：メートル

舗 装 率 含 (%)	歩 道 橋	道 路 面 積 (㎡)			歩 道 延 長		改 良 済 延 長	未 改 良 延 長
		道 路 敷	道 路 部	車 道	設 置 延 長	総 延 長		
89.4	0	1,677,572	1,033,195	663,870	34,936	57,012	95,242	18,805
100.0	0	552,996	192,789	118,594	0	0	8,467	0
100.0	0	325,980	146,631	60,552	8,563	15,646	8,563	0
100.0	0	213,344	108,680	66,164	6,645	6,982	9,252	0
100.0	0	69,773	28,104	23,664	296	596	2,903	0
100.0	0	143,571	80,576	42,500	6,349	6,386	6,349	0
86.2	0	585,252	585,095	418,560	19,728	34,384	68,960	18,805
99.3	0	1,832,081	1,115,181	750,954	35,454	54,116	118,882	10,107
100.0	0	781,838	267,457	164,934	0	0	11,785	0
100.0	0	393,466	227,164	126,466	17,210	30,885	17,210	0
100.0	0	81,925	52,025	33,744	3,937	4,461	2,063	3,118
100.0	0	40,242	17,960	11,692	1,773	2,297	1,777	0
100.0	0	41,683	34,065	22,052	2,164	2,164	286	3,118
99.0	0	574,852	568,535	425,810	14,307	18,770	87,824	6,989
89.9	0	1,320,425	1,113,614	850,902	5,847	6,971	163,434	27,024
100.0	0	257,301	202,571	131,381	4,346	5,462	15,309	7,347
88.6	0	1,063,124	911,043	719,521	1,501	1,509	148,125	19,677
99.8	0	1,577,199	1,337,479	887,356	54,071	83,192	146,089	2,373
100.0	0	372,093	227,583	138,099	9,330	17,974	9,330	0
100.0	0	187,773	172,605	97,861	11,832	23,295	12,835	0
99.8	0	1,017,333	937,291	651,396	32,909	41,923	123,924	2,373
99.1	0	466,589	421,914	303,917	20,494	32,189	44,334	2,208
100.0	0	99,037	99,037	81,667	3,544	7,088	3,544	0
100.0	0	44,553	32,540	23,079	1,771	1,870	2,434	0
100.0	0	44,553	32,540	23,079	1,771	1,870	2,434	0
0.0	0	0	0	0	0	0	0	0
99.0	0	322,999	290,337	199,171	15,179	23,231	38,356	2,208
96.2	0	1,161,184	1,127,261	748,422	45,592	83,949	102,193	5,878
100.0	0	188,683	188,683	123,618	5,915	11,830	5,915	0
100.0	0	127,832	119,045	68,958	5,640	10,249	6,563	0
100.0	0	58,251	57,287	31,235	2,580	5,166	2,580	0
100.0	0	69,581	61,758	37,723	3,060	5,083	3,983	0
95.7	0	844,669	819,533	555,846	34,037	61,870	89,715	5,878

市町村別内訳

(令和2年4月1日現在)

市町村名	改 良 済				未 改 良			
	19.5m 以上	13.0m 以上	5.5m 以上	5.5m 未満	5.5m 以上	3.5m 以上	3.5m 未満	うち自動車 交通不能
宜野座村	45	8,849	42,549	43,799	346	8,720	9,739	585
高速自動車道	0	8,467	0	0	0	0	0	0
指定区間計	0	0	8,563	0	0	0	0	0
県道計	0	32	9,220	0	0	0	0	0
主要地方道	0	16	2,887	0	0	0	0	0
一般都道府県道	0	16	6,333	0	0	0	0	0
市町村道	45	350	24,766	43,799	346	8,720	9,739	585
金武町	63	11,983	46,154	60,682	826	3,170	6,111	547
高速自動車道	0	11,785	0	0	0	0	0	0
指定区間計	63	140	17,007	0	0	0	0	0
県道計	0	0	2,063	0	750	2,368	0	0
主要地方道	0	0	1,777	0	0	0	0	0
一般都道府県道	0	0	286	0	750	2,368	0	0
市町村道	0	58	27,084	60,682	76	802	6,111	547
伊江村	16	153	39,974	123,291	228	7,835	18,961	662
一般都道府県道	0	0	12,865	2,444	0	4,973	2,374	0
市町村道	16	153	27,109	120,847	228	2,862	16,587	662
読谷村	1,733	10,099	47,921	86,336	672	1,373	328	0
指定区間計	1,453	6,552	1,325	0	0	0	0	0
一般都道府県道	11	66	12,674	84	0	0	0	0
市町村道	269	3,481	33,922	86,252	672	1,373	328	0
嘉手納町	3,155	674	17,225	23,280	141	393	1,674	30
指定区間計	3,155	389	0	0	0	0	0	0
県道計	0	129	2,305	0	0	0	0	0
主要地方道	0	129	2,305	0	0	0	0	0
一般都道府県道	0	0	0	0	0	0	0	0
市町村道	0	156	14,920	23,280	141	393	1,674	30
北谷町	5,944	2,606	43,841	49,802	663	4,148	1,067	22
指定区間計	5,915	0	0	0	0	0	0	0
県道計	0	1,627	4,584	352	0	0	0	0
主要地方道	0	302	2,278	0	0	0	0	0
一般都道府県道	0	1,325	2,306	352	0	0	0	0
市町村道	29	979	39,257	49,450	663	4,148	1,067	22

単位：メートル

舗装済	未舗装	舗装済			道路延長	橋梁		トンネル	
		セメント	アスファルト			個数	延長	個数	延長
			高級	簡易					
101,926	12,121	0	101,926	0	111,766	48	2,281	0	0
8,467	0	0	8,467	0	7,366	7	1,101	0	0
8,563	0	0	8,563	0	8,188	8	375	0	0
9,252	0	0	9,252	0	9,014	5	238	0	0
2,903	0	0	2,903	0	2,855	1	48	0	0
6,349	0	0	6,349	0	6,159	4	190	0	0
75,644	12,121	0	75,644	0	87,198	28	567	0	0
128,047	942	918	55,072	72,057	125,057	47	3,408	1	524
11,785	0	55	11,730	0	10,026	10	1,759	0	0
17,210	0	0	17,210	0	16,100	10	1,110	0	0
5,181	0	524	1,539	3,118	4,440	5	217	1	524
1,777	0	524	1,253	0	1,091	3	162	1	524
3,404	0	0	286	3,118	3,349	2	55	0	0
93,871	942	339	24,593	68,939	94,491	22	322	0	0
171,293	19,165	1,721	27,910	141,662	190,454	1	4	0	0
22,650	6	0	4,800	17,850	22,656	0	0	0	0
148,643	19,159	1,721	23,110	123,812	167,798	1	4	0	0
148,222	240	919	111,650	35,653	148,128	(3) 9	334	0	0
9,330	0	0	9,330	0	9,293	(1) 2	37	0	0
12,835	0	0	12,835	0	12,802	(1) 1	33	0	0
126,057	240	919	89,485	35,653	126,033	(1) 6	264	0	0
46,144	398	919	40,137	5,088	46,395	(2) 15	147	0	0
3,544	0	0	3,544	0	3,520	(1) 3	24	0	0
2,434	0	0	2,434	0	2,434	0	0	0	0
2,434	0	0	2,434	0	2,434	0	0	0	0
0	0	0	0	0	0	0	0	0	0
40,166	398	919	34,159	5,088	40,441	(1) 12	123	0	0
103,976	4,095	3,127	77,302	23,547	107,610	41	461	0	0
5,915	0	0	5,915	0	5,829	8	86	0	0
6,563	0	0	6,563	0	6,563	0	0	0	0
2,580	0	0	2,580	0	2,580	0	0	0	0
3,983	0	0	3,983	0	3,983	0	0	0	0
91,498	4,095	3,127	64,824	23,547	95,218	33	375	0	0

※()市町村境界に架設された橋梁個数。

市町村別内訳 (令和2年4月1日現在)

市町村名	総延長	重用	未供用	実延長	改良率(%)	舗装率(%)
北中城村	101,152	6,279	1,220	93,653	67.1	57.8
高速自動車道	3,446	0	0	3,446	100.0	100.0
指定区間計	7,092	1,950	0	5,142	100.0	100.0
県道計	11,248	49	0	11,199	100.0	100.0
主要地方道	5,601	49	0	5,552	100.0	100.0
一般都道府県道	5,647	0	0	5,647	100.0	100.0
市町村道	79,366	4,280	1,220	73,866	58.3	46.5
中城村	139,451	10,811	811	127,829	58.2	45.4
高速自動車道	3,841	0	0	3,841	100.0	100.0
指定区間計	15,620	7,810	0	7,810	100.0	100.0
県道計	13,938	2,094	0	11,844	94.8	94.8
主要地方道	6,171	0	0	6,171	90.0	90.0
一般都道府県道	7,767	2,094	0	5,673	100.0	100.0
市町村道	106,052	907	811	104,334	49.3	33.7
西原町	133,515	5,698	2,766	125,051	56.5	64.7
高速自動車道	4,511	0	0	4,511	100.0	100.0
指定区間計	8,896	3,450	0	5,446	100.0	100.0
県道計	23,125	1,020	1,026	21,079	82.9	83.1
主要地方道	12,827	356	1,026	11,445	76.0	76.0
一般都道府県道	10,298	664	0	9,634	91.1	91.5
市町村道	96,983	1,228	1,740	94,015	46.0	56.8
与那原町	57,515	3,273	257	53,985	84.1	71.2
指定区間計	6,440	1,430	0	5,010	100.0	100.0
県道計	3,494	1,185	0	2,309	100.0	100.0
主要地方道	3,079	1,185	0	1,894	100.0	100.0
一般都道府県道	415	0	0	415	100.0	100.0
市町村道	47,581	658	257	46,666	81.6	66.7
南風原町	129,786	3,740	0	126,046	78.1	71.5
高速自動車道	1,650	0	0	1,650	100.0	100.0
一般国道計	15,918	0	0	15,918	100.0	96.9
指定区間計	10,865	0	0	10,865	100.0	100.0
指定区間外計	5,053	0	0	5,053	100.0	90.1
県道計	16,633	2,418	0	14,215	100.0	100.0
主要地方道	7,484	1,602	0	5,882	100.0	100.0
一般都道府県道	9,149	816	0	8,333	100.0	100.0
市町村道	95,585	1,322	0	94,263	70.7	62.5
渡嘉敷村	20,133	253	0	19,880	99.7	50.2
一般都道府県道	576	0	0	576	91.1	0.0
市町村道	19,557	253	0	19,304	100.0	51.7

単位：メートル

舗 装 率 含 (%)	歩 道 橋	道 路 面 積 (㎡)			歩 道 延 長		改 良 済 延 長	未 改 良 延 長
		道 路 敷	道 路 部	車 道	設 置 延 長	総 延 長		
96.4	0	1,026,623	815,393	550,546	28,211	44,887	62,851	30,802
100.0	0	195,880	73,554	48,244	0	0	3,446	0
100.0	0	131,575	120,209	79,005	5,142	10,284	5,142	0
100.0	0	280,859	210,107	115,677	10,599	19,809	11,199	0
100.0	0	156,144	117,926	62,322	5,544	11,107	5,552	0
100.0	0	124,715	92,181	53,355	5,055	8,702	5,647	0
95.5	0	418,309	411,523	307,620	12,470	14,794	43,064	30,802
89.9	0	1,212,890	946,952	655,960	34,999	58,215	74,365	53,464
100.0	0	179,170	83,836	53,746	0	0	3,841	0
100.0	0	142,242	141,460	110,790	7,810	15,620	7,810	0
100.0	0	213,911	149,048	78,364	10,133	17,560	11,227	617
100.0	0	105,886	83,291	41,801	5,557	11,097	5,554	617
100.0	0	108,025	65,757	36,563	4,576	6,463	5,673	0
87.6	0	677,567	572,608	413,060	17,056	25,035	51,487	52,847
90.8	0	1,418,568	1,081,553	719,658	45,532	69,439	70,630	54,421
100.0	0	198,380	97,972	63,154	0	0	4,511	0
100.0	0	142,531	96,104	71,882	4,982	8,432	5,446	0
100.0	0	362,295	274,957	147,078	16,777	30,400	17,469	3,610
100.0	0	172,253	143,680	75,944	8,672	17,200	8,696	2,749
100.0	0	190,042	131,277	71,134	8,105	13,200	8,773	861
87.8	0	715,362	612,520	437,544	23,773	30,607	43,204	50,811
99.2	0	501,579	465,758	308,730	19,899	33,897	45,412	8,573
100.0	0	90,655	89,638	69,015	5,010	9,870	5,010	0
100.0	0	50,443	47,330	29,362	2,271	4,521	2,309	0
100.0	0	44,711	42,417	26,932	1,856	3,690	1,894	0
100.0	0	5,732	4,913	2,430	415	831	415	0
99.1	0	360,481	328,790	210,353	12,618	19,506	38,093	8,573
98.6	0	1,519,055	1,229,795	782,247	45,202	80,563	98,407	27,639
100.0	0	78,590	35,512	23,100	0	0	1,650	0
100.0	0	469,634	370,566	222,284	9,568	18,718	15,918	0
100.0	0	300,138	217,104	145,656	4,538	8,829	10,865	0
100.0	0	169,496	153,462	76,628	5,030	9,889	5,053	0
100.0	0	270,399	214,302	110,502	13,841	26,460	14,215	0
100.0	0	128,599	105,964	52,017	5,830	11,425	5,882	0
100.0	0	141,800	108,338	58,485	8,011	15,035	8,333	0
98.2	0	700,432	609,415	426,361	21,793	35,385	66,624	27,639
100.0	0	306,935	124,640	93,124	3,164	3,231	19,829	51
100.0	0	3,637	3,542	2,087	442	509	525	51
100.0	0	303,298	121,098	91,037	2,722	2,722	19,304	0

市町村別内訳

(令和2年4月1日現在)

市町村名	改 良 済				未 改 良			
	19.5m 以上	13.0m 以上	5.5m 以上	5.5m 未満	5.5m 以上	3.5m 以上	3.5m 未満	うち自動車 交通不能
北中城村	514	10,959	20,995	30,383	1,098	7,295	22,409	1,278
高速自動車道	0	3,446	0	0	0	0	0	0
指定区間計	0	5,142	0	0	0	0	0	0
県道計	508	2,305	8,386	0	0	0	0	0
主要地方道	493	894	4,165	0	0	0	0	0
一般都道府県道	15	1,411	4,221	0	0	0	0	0
市町村道	6	66	12,609	30,383	1,098	7,295	22,409	1,278
中城村	0	11,780	41,690	20,895	833	8,636	43,995	2,541
高速自動車道	0	3,841	0	0	0	0	0	0
指定区間計	0	7,810	0	0	0	0	0	0
県道計	0	37	11,052	138	116	501	0	0
主要地方道	0	37	5,517	0	116	501	0	0
一般都道府県道	0	0	5,535	138	0	0	0	0
市町村道	0	92	30,638	20,757	717	8,135	43,995	2,541
西原町	15	8,780	39,645	22,190	3,419	26,353	24,649	201
高速自動車道	0	4,511	0	0	0	0	0	0
指定区間計	0	3,914	1,532	0	0	0	0	0
県道計	0	127	16,380	962	1,214	1,980	416	0
主要地方道	0	39	8,602	55	1,196	1,534	19	0
一般都道府県道	0	88	7,778	907	18	446	397	0
市町村道	15	228	21,733	21,228	2,205	24,373	24,233	201
与那原町	0	6,762	13,985	24,665	7	2,148	6,418	809
指定区間計	0	4,860	150	0	0	0	0	0
県道計	0	1,894	415	0	0	0	0	0
主要地方道	0	1,894	0	0	0	0	0	0
一般都道府県道	0	0	415	0	0	0	0	0
市町村道	0	8	13,420	24,665	7	2,148	6,418	809
南風原町	1,516	14,948	37,734	44,209	573	11,379	15,687	117
高速自動車道	0	1,650	0	0	0	0	0	0
一般国道計	991	11,791	3,136	0	0	0	0	0
指定区間計	0	9,372	1,493	0	0	0	0	0
指定区間外計	991	2,419	1,643	0	0	0	0	0
県道計	473	1,417	12,112	213	0	0	0	0
主要地方道	181	1,008	4,660	33	0	0	0	0
一般都道府県道	292	409	7,452	180	0	0	0	0
市町村道	52	90	22,486	43,996	573	11,379	15,687	117
渡嘉敷村	0	10	6,446	13,373	0	9	42	0
一般都道府県道	0	0	0	525	0	9	42	0
市町村道	0	10	6,446	12,848	0	0	0	0

単位：メートル

舗装済	未舗装	舗装済			道路延長	橋梁		トンネル	
		セメント	アスファルト			個数	延長	個数	延長
			高級	簡易					
90,312	3,341	877	53,276	36,159	91,446	(3) 35	1,992	1	215
3,446	0	0	3,446	0	2,662	(1) 5	569	1	215
5,142	0	0	5,142	0	5,070	(2) 5	72	0	0
11,199	0	0	11,199	0	10,152	8	1,047	0	0
5,552	0	0	5,552	0	4,597	5	955	0	0
5,647	0	0	5,647	0	5,555	3	92	0	0
70,525	3,341	877	33,489	36,159	73,562	17	304	0	0
114,936	12,893	1,272	56,747	56,917	127,057	(1) 51	772	0	0
3,841	0	0	3,841	0	3,526	(1) 5	315	0	0
7,810	0	0	7,810	0	7,803	2	7	0	0
11,844	0	0	11,227	617	11,810	1	34	0	0
6,171	0	0	5,554	617	6,171	0	0	0	0
5,673	0	0	5,673	0	5,639	1	34	0	0
91,441	12,893	1,272	33,869	56,300	103,918	43	416	0	0
113,588	11,463	2,000	78,866	32,722	123,208	(1) 72	1,843	0	0
4,511	0	0	4,511	0	3,840	7	671	0	0
5,446	0	0	5,446	0	4,728	(1) 9	718	0	0
21,079	0	40	17,468	3,571	21,040	4	39	0	0
11,445	0	0	8,696	2,749	11,440	1	5	0	0
9,634	0	40	8,772	822	9,600	3	34	0	0
82,552	11,463	1,960	51,441	29,151	93,600	52	415	0	0
53,557	428	1,465	36,986	15,106	53,596	13	389	0	0
5,010	0	0	5,010	0	5,007	1	3	0	0
2,309	0	0	2,309	0	2,227	1	82	0	0
1,894	0	0	1,894	0	1,812	1	82	0	0
415	0	0	415	0	415	0	0	0	0
46,238	428	1,465	29,667	15,106	46,362	11	304	0	0
124,341	1,705	6,616	83,565	34,160	118,922	(8) 86	6,903	2	221
1,650	0	0	1,650	0	1,256	1	394	0	0
15,918	0	0	15,419	499	9,948	(2) 17	5,749	2	221
10,865	0	0	10,865	0	5,445	(2) 10	5,420	0	0
5,053	0	0	4,554	499	4,503	7	329	2	221
14,215	0	0	14,215	0	14,135	10	80	0	0
5,882	0	0	5,882	0	5,839	6	43	0	0
8,333	0	0	8,333	0	8,296	4	37	0	0
92,558	1,705	6,616	52,281	33,661	93,583	(6) 58	680	0	0
19,880	0	111	9,877	9,892	19,680	10	200	0	0
576	0	0	0	576	576	0	0	0	0
19,304	0	111	9,877	9,316	19,104	10	200	0	0

※()市町村境界に架設された橋梁個数。

市町村別内訳 (令和2年4月1日現在)

市町村名	総延長	重用	未供用	実延長	改良率(%)	舗高装級率(%)
座間味村	27,130	11	0	27,119	33.9	12.0
一般都道府県道	129	0	0	129	0.0	0.0
市町村道	27,001	11	0	26,990	34.1	12.0
栗国村	54,429	334	7,040	47,055	60.9	66.0
一般都道府県道	780	0	0	780	100.0	0.0
市町村道	53,649	334	7,040	46,275	60.3	67.1
渡名喜村	9,050	0	0	9,050	42.6	42.6
一般都道府県道	25	0	0	25	0.0	0.0
市町村道	9,025	0	0	9,025	42.7	42.7
南大東村	60,122	145	0	59,977	93.6	73.3
一般都道府県道	11,171	0	0	11,171	100.0	100.0
市町村道	48,951	145	0	48,806	92.1	67.1
北大東村	36,223	76	0	36,147	99.9	86.6
一般都道府県道	2,219	0	0	2,219	100.0	83.8
市町村道	34,004	76	0	33,928	99.9	86.7
伊平屋村	81,137	702	0	80,435	76.8	27.0
一般都道府県道	12,689	0	0	12,689	100.0	39.5
市町村道	68,448	702	0	67,746	72.5	24.6
伊是名村	87,410	1,112	691	85,607	93.9	61.6
一般都道府県道	6,180	0	0	6,180	100.0	100.0
市町村道	81,230	1,112	691	79,427	93.5	58.6
久米島町	270,921	16,027	28,607	226,287	56.9	44.7
県道計	68,847	13,517	25,870	29,460	100.0	92.1
主要地方道	15,738	0	0	15,738	100.0	85.3
一般都道府県道	53,109	13,517	25,870	13,722	100.0	100.0
市町村道	202,074	2,510	2,737	196,827	50.5	37.6
八重瀬町	277,774	7,002	1,745	269,027	55.7	32.4
一般国道計	17,311	3,000	0	14,311	100.0	100.0
指定区間計	6,059	0	0	6,059	100.0	100.0
指定区間外計	11,252	3,000	0	8,252	100.0	100.0
県道計	23,931	1,021	1,649	21,261	98.5	90.7
主要地方道	7,255	458	0	6,797	100.0	100.0
一般都道府県道	16,676	563	1,649	14,464	97.8	86.3
市町村道	236,532	2,981	96	233,455	49.0	23.0

単位：メートル

舗 装 率 含 (%)	歩 道 橋	道 路 面 積 (㎡)			歩 道 延 長		改 良 済 延 長	未 改 良 延 長
		道 路 敷	道 路 部	車 道	設 置 延 長	総 延 長		
50.2	0	173,237	130,927	90,453	4,602	4,706	9,204	17,915
100.0	0	1,069	810	648	0	0	0	129
50.0	0	172,168	130,117	89,805	4,602	4,706	9,204	17,786
73.8	0	224,370	196,967	141,560	2,349	2,349	28,667	18,388
100.0	0	7,722	5,850	4,680	0	0	780	0
73.3	0	216,648	191,117	136,880	2,349	2,349	27,887	18,388
42.6	0	43,671	36,369	27,319	0	0	3,855	5,195
0.0	0	132	100	75	0	0	0	25
42.7	0	43,539	36,269	27,244	0	0	3,855	5,170
95.8	0	599,249	510,110	364,285	9,053	9,916	56,138	3,839
100.0	0	181,266	158,222	73,764	6,132	6,995	11,171	0
94.9	0	417,983	351,888	290,521	2,921	2,921	44,967	3,839
100.0	0	368,389	295,176	216,930	12,186	12,392	36,115	32
100.0	0	28,733	20,875	14,755	1,184	1,390	2,219	0
100.0	0	339,656	274,301	202,175	11,002	11,002	33,896	32
84.6	0	808,594	533,598	405,051	16,747	17,572	61,780	18,655
100.0	0	129,832	115,153	82,328	6,659	7,510	12,689	0
81.7	0	678,762	418,445	322,723	10,088	10,062	49,091	18,655
94.1	0	796,782	574,351	410,123	18,337	19,587	80,420	5,187
100.0	0	89,736	64,560	37,667	5,643	6,893	6,180	0
93.7	0	707,046	509,791	372,456	12,694	12,694	74,240	5,187
81.2	0	1,886,577	1,406,478	974,902	54,353	78,182	128,795	97,492
100.0	0	461,669	322,672	185,365	21,887	40,058	29,460	0
100.0	0	224,455	175,620	99,904	12,017	24,287	15,738	0
100.0	0	237,214	147,052	85,461	9,870	15,771	13,722	0
78.3	0	1,424,908	1,083,806	789,537	32,466	38,124	99,335	97,492
72.6	0	2,330,785	1,974,623	1,382,157	68,518	107,864	149,723	119,304
100.0	0	306,905	245,747	135,352	12,998	26,173	14,311	0
100.0	0	131,556	100,659	54,389	4,935	10,799	6,059	0
100.0	0	175,349	145,088	80,963	8,063	15,374	8,252	0
100.0	0	335,750	272,127	150,101	17,959	31,328	20,943	318
100.0	0	137,927	105,939	60,674	5,956	11,506	6,797	0
100.0	0	197,823	166,188	89,427	12,003	19,822	14,146	318
68.4	0	1,688,130	1,456,749	1,096,704	37,561	50,363	114,469	118,986

市町村別内訳

(令和2年4月1日現在)

市町村名	改 良 済				未 改 良			
	19.5m 以上	13.0m 以上	5.5m 以上	5.5m 未満	5.5m 以上	3.5m 以上	3.5m 未満	うち自動車 交通不能
座間味村	11	0	2,815	6,378	257	2,665	14,993	4,152
一般都道府県道	0	0	0	0	0	129	0	0
市町村道	11	0	2,815	6,378	257	2,536	14,993	4,152
栗国村	0	0	3,771	24,896	27	4,038	14,323	1,012
一般都道府県道	0	0	780	0	0	0	0	0
市町村道	0	0	2,991	24,896	27	4,038	14,323	1,012
渡名喜村	0	0	130	3,725	181	363	4,651	1
一般都道府県道	0	0	0	0	0	0	25	0
市町村道	0	0	130	3,725	181	363	4,626	1
南大東村	22	17	44,848	11,251	27	1,056	2,756	0
一般都道府県道	22	17	11,076	56	0	0	0	0
市町村道	0	0	33,772	11,195	27	1,056	2,756	0
北大東村	12	15	31,699	4,389	0	0	32	0
一般都道府県道	0	0	2,219	0	0	0	0	0
市町村道	12	15	29,480	4,389	0	0	32	0
伊平屋村	19	110	36,541	25,110	5,816	5,527	7,312	4,596
一般都道府県道	0	18	10,384	2,287	0	0	0	0
市町村道	19	92	26,157	22,823	5,816	5,527	7,312	4,596
伊是名村	6	62	37,807	42,545	9	2,760	2,418	691
一般都道府県道	0	10	5,724	446	0	0	0	0
市町村道	6	52	32,083	42,099	9	2,760	2,418	691
久米島町	29	180	65,843	62,743	761	19,190	77,541	1,890
県道 計	29	113	27,018	2,300	0	0	0	0
主要地方道	29	88	13,760	1,861	0	0	0	0
一般都道府県道	0	25	13,258	439	0	0	0	0
市町村道	0	67	38,825	60,443	761	19,190	77,541	1,890
八重瀬町	755	4,924	72,248	71,796	15,163	69,072	35,069	456
一般国道 計	734	2,204	11,373	0	0	0	0	0
指定区間 計	0	659	5,400	0	0	0	0	0
指定区間外 計	734	1,545	5,973	0	0	0	0	0
県道 計	0	2,424	17,953	566	244	74	0	0
主要地方道	0	2,424	3,807	566	0	0	0	0
一般都道府県道	0	0	14,146	0	244	74	0	0
市町村道	21	296	42,922	71,230	14,919	68,998	35,069	456

単位：メートル

舗装済	未舗装	舗装済			道路延長	橋梁		トンネル	
		セメント	アスファルト			個数	延長	個数	延長
			高級	簡易					
13,627	13,492	849	2,393	10,385	26,316	8	803	0	0
129	0	0	0	129	124	1	5	0	0
13,498	13,492	849	2,393	10,256	26,192	7	798	0	0
34,711	12,344	20,792	10,260	3,659	47,037	6	18	0	0
780	0	0	0	780	780	0	0	0	0
33,931	12,344	20,792	10,260	2,879	46,257	6	18	0	0
3,856	5,194	3,856	0	0	9,050	0	0	0	0
0	25	0	0	0	25	0	0	0	0
3,856	5,169	3,856	0	0	9,025	0	0	0	0
57,472	2,505	356	43,581	13,535	59,891	8	86	0	0
11,171	0	0	11,171	0	11,171	0	0	0	0
46,301	2,505	356	32,410	13,535	48,720	8	86	0	0
36,147	0	280	31,009	4,858	36,147	0	0	0	0
2,219	0	69	1,790	360	2,219	0	0	0	0
33,928	0	211	29,219	4,498	33,928	0	0	0	0
68,032	12,403	2,302	19,388	46,342	79,692	28	743	0	0
12,689	0	679	4,333	7,677	12,212	6	477	0	0
55,343	12,403	1,623	15,055	38,665	67,480	22	266	0	0
80,578	5,029	921	51,778	27,879	85,485	21	122	0	0
6,180	0	0	6,180	0	6,173	2	7	0	0
74,398	5,029	921	45,598	27,879	79,312	19	115	0	0
183,648	42,639	7,435	93,635	82,578	224,367	104	1,920	0	0
29,460	0	0	27,145	2,315	28,279	26	1,181	0	0
15,738	0	0	13,423	2,315	15,401	15	337	0	0
13,722	0	0	13,722	0	12,878	11	844	0	0
154,188	42,639	7,435	66,490	80,263	196,088	78	739	0	0
195,337	73,690	2,411	84,781	108,145	266,963	(4) 104	2,064	0	0
14,311	0	0	14,311	0	13,472	(3) 15	839	0	0
6,059	0	0	6,059	0	5,319	(3) 6	740	0	0
8,252	0	0	8,252	0	8,153	9	99	0	0
21,261	0	0	19,285	1,976	20,616	8	645	0	0
6,797	0	0	6,797	0	6,160	5	637	0	0
14,464	0	0	12,488	1,976	14,456	3	8	0	0
159,765	73,690	2,411	51,185	106,169	232,875	(1) 81	580	0	0

※()市町村境界に架設された橋梁個数。

市町村別内訳 (令和2年4月1日現在)

市町村名	総延長	重用	未供用	実延長	改良率 (%)	舗高装級率 (%)
多良間村	125,766	2,128	582	123,056	30.8	52.4
一般都道府県道	814	0	0	814	60.7	60.7
市町村道	124,952	2,128	582	122,242	30.6	52.4
竹富町	199,443	1,496	13,819	184,128	52.9	43.5
一般都道府県道	58,396	0	0	58,396	93.7	85.2
市町村道	141,047	1,496	13,819	125,732	33.9	24.2
与那国町	143,725	2,291	667	140,767	35.1	19.7
一般都道府県道	15,046	0	0	15,046	90.9	90.9
市町村道	128,679	2,291	667	125,721	28.5	11.2

単位：メートル

舗 装 率 含 (%)	歩 道 橋	道 路 面 積 (㎡)			歩 道 延 長		改 良 済 延 長	未 改 良 延 長
		道 路 敷	道 路 部	車 道	設 置 延 長	総 延 長		
57.4	0	829,983	690,757	487,885	15,945	16,450	37,883	85,173
100.0	0	7,408	6,894	4,698	446	546	494	320
57.1	0	822,575	683,863	483,187	15,499	15,904	37,389	84,853
70.0	0	1,618,004	1,284,342	855,181	70,040	180,886	97,347	86,781
99.6	0	814,482	574,628	346,850	49,484	55,154	54,710	3,686
56.3	0	803,522	709,714	508,331	20,556	125,732	42,637	83,095
55.1	0	1,016,807	766,340	565,700	17,815	19,633	49,460	91,307
100.0	0	231,006	136,275	95,411	6,620	8,438	13,681	1,365
49.7	0	785,801	630,065	470,289	11,195	11,195	35,779	89,942

市町村別内訳

(令和2年4月1日現在)

市町村名	改 良 済				未 改 良			
	19.5m 以上	13.0m 以上	5.5m 以上	5.5m 未満	5.5m 以上	3.5m 以上	3.5m 未満	うち自動車 交通不能
多良間村	0	20	32,480	5,383	9,936	12,765	62,472	247
一般都道府県道	0	0	494	0	0	320	0	0
市町村道	0	20	31,986	5,383	9,936	12,445	62,472	247
竹富町	0	72	73,817	23,458	4,336	32,051	50,394	5,597
一般都道府県道	0	55	52,340	2,315	2,354	1,332	0	0
市町村道	0	17	21,477	21,143	1,982	30,719	50,394	5,597
与那国町	11	13	32,067	17,369	3,632	25,972	61,703	1,897
一般都道府県道	0	0	13,402	279	0	1,365	0	0
市町村道	11	13	18,665	17,090	3,632	24,607	61,703	1,897

単位：メートル

舗装済	未舗装	舗装済			道路延長	橋梁		トンネル	
		セメント	アスファルト			個数	延長	個数	延長
			高級	簡易					
70,573	52,483	1,517	63,017	6,039	123,056	0	0	0	0
814	0	0	494	320	814	0	0	0	0
69,759	52,483	1,517	62,523	5,719	122,242	0	0	0	0
128,963	55,165	8,777	71,386	48,800	181,754	40	1,699	1	675
58,191	205	0	49,768	8,423	56,022	40	1,699	1	675
70,772	54,960	8,777	21,618	40,377	125,732	0	0	0	0
77,514	63,253	3,279	24,479	49,756	140,632	23	135	0	0
15,046	0	0	13,681	1,365	14,985	7	61	0	0
62,468	63,253	3,279	10,798	48,391	125,647	16	74	0	0

5 . 事務所別内訳

- (1) 事務所別路線数内訳
- (2) 事務所別総括内訳
- (3) 高速自動車道国道
- (4) 国道(指定区間)
- (5) 北部土木事務所
- (6) 中部土木事務所
- (7) 南部土木事務所
- (8) 宮古土木事務所
- (9) 八重山土木事務所
- (10) 自転車歩行者専用道路

事務所別路線数内訳

沖縄総合事務局・西日本高速道路(株) 管理路線数

	北部 国道事務所 (沖縄総合事務局)	南部 国道事務所 (沖縄総合事務局)	西日本 高速道路(株)	路線合計
国道(指定区間)	3	6	-	9 (6)
有料道路	-	-	-	-
高速自動車国道	-	-	1	1
合 計	3	6	1	10 (6)

():またがった路線数を差し引いた路線数。

注:国道(指定区間)58号と329号及び331号は、北部国道事務所と南部国道事務所に3路線またがっている。

県土木事務所 管理路線数

	北部 土木事務所	中部 土木事務所	南部 土木事務所	宮古 土木事務所	八重山 土木事務所	合 計
国道(指定区間外)	3	0	3 ※	1 ※	1 ※	8 (6)
主要地方道	6	9 ※	6 ※	3	2	26 (25)
一般県道	24	25 ※	44 ※	15	11	119 (115)
合 計	33	34 (33)	53 (48)	22 (21)	14 (13)	153 (146)

():またがった路線数を差し引いた路線数。

1) ※印 国道(指定区間外)国道390号は、南部・宮古・八重山の3管内に1路線またがっている。

〃 主要地方道 那覇北中城線は、中部と南部管内に1路線またがっている。

〃 一般県道は、中部と南部管内に4路線またがっている。

(宜野湾南風原線、県道153号線、県道155号線、那覇宜野湾線)

2) 〃 一般県道 南部土木事務所には、玉城那覇自転車道の数も含んでいる。

事務所別総括内訳 (令和2年4月1日現在)

事務所名 (路線名)	総延長	重用	未供用	実延長	改良率 (%)	舗高装級率 (%)
西日本高速道路(株)	57,323	0	0	57,323	100.0	100.0
沖縄総合事務局	0	0	0	0	0.0	0.0
北部国道事務所	170,478	0	18,500	151,978	100.0	100.0
南部国道事務所	238,410	63,523	0	174,887	100.0	100.0
北部土木事務所	400,040	52,992	2,000	345,048	92.9	87.5
中部土木事務所	283,804	22,602	12,851	248,351	91.8	91.3
南部土木事務所	485,746	38,970	200,499	246,277	97.8	93.6
宮古土木事務所	453,603	10,206	256,436	186,961	97.7	97.2
八重山土木事務所	314,266	3,130	86,535	224,601	90.6	84.0
合計	2,403,670	191,423	576,821	1,635,426	95.4	92.6

単位：メートル

舗 装 率 含 (%)	歩 道 橋	道 路 面 積 (㎡)			歩 道 延 長		改 良 済 延 長	未 改 良 延 長
		道 路 敷	道 路 部	車 道	設 置 延 長	総 延 長		
100.0	0	3,313,896	1,275,935	805,364	0	0	57,323	0
0.0	0	0	0	0	0	0	0	0
100.0	6	4,451,609	2,311,230	1,294,517	141,221	241,373	151,978	0
100.0	4	5,078,583	4,139,486	2,445,704	155,946	301,762	174,887	0
99.7	0	6,261,402	3,472,969	2,344,342	179,038	264,238	320,602	24,446
100.0	4	5,282,351	4,115,361	2,303,709	213,423	397,225	228,020	20,331
100.0	2	4,402,226	3,748,336	2,067,799	211,930	384,526	240,930	5,347
99.9	0	2,827,525	2,407,929	1,251,491	170,984	259,095	182,572	4,389
97.0	0	3,519,473	2,399,049	1,427,038	173,317	230,539	203,494	21,107
99.5	16	35,137,065	23,870,295	13,939,964	1,245,859	2,078,758	1,559,806	75,620

事務所別総括内訳 (令和2年4月1日現在)

事務所名 (路線名)	改 良 済				未 改 良			
	19.5m 以上	13.0m 以上	5.5m 以上	5.5m 未満	5.5m 以上	3.5m 以上	3.5m 未満	うち自動車 交通不能
西日本高速道路(株)	0	57,323	0	0	0	0	0	0
沖縄総合事務局	0	0	0	0	0	0	0	0
北部国道事務所	63	18,464	133,451	0	0	0	0	0
南部国道事務所	29,334	93,198	52,355	0	0	0	0	0
北部土木事務所	139	11,407	293,801	15,255	3,466	14,940	6,040	234
中部土木事務所	3,013	35,457	184,946	4,604	6,666	10,272	3,393	0
南部土木事務所	4,241	33,509	194,459	8,721	2,318	2,957	72	0
宮古土木事務所	257	991	178,220	3,104	831	3,397	161	0
八重山土木事務所	253	255	200,070	2,916	6,183	13,639	1,285	0
合計	37,300	250,604	1,237,302	34,600	19,464	45,205	10,951	234

単位：メートル

舗装済	未舗装	舗装済			道路延長	橋梁		トンネル	
		セメント	アスファルト			個数	延長	個数	延長
			高級	簡易					
57,323	0	155	57,168	0	49,493	60 (2)	7,615	1	215
0	0	0	0	0	0	0	0	0	0
151,978	0	2,768	149,210	0	137,712	131	8,352	8	5,914
174,887	0	293	174,594	0	152,971	126 (22)	18,929	6	2,987
344,144	904	3,201	298,624	42,319	331,133	213 (1)	11,199	9	2,716
248,351	0	299	226,331	21,721	242,401	97 (1)	5,691	1	259
246,252	25	69	230,374	15,809	240,226	138	5,673	3	378
186,771	190	532	181,274	4,965	181,264	37	5,697	0	0
217,870	6,731	1,196	187,560	29,114	219,117	134	3,635	2	1,849
1,627,576	7,850	8,513	1,505,135	113,928	1,554,317	936 (26)	66,791	30	14,318

※()市町村境界に架設された橋梁個数。

事務所別内訳 (令和2年4月1日現在)
高速自動車道

路線名	総延長	重用	未供用	実延長	改良率 (%)	舗高装級率 (%)
西日本高速道路(株)	57,323	0	0	57,323	100.0	100.0
沖縄自動車道	57,323	0	0	57,323	100.0	100.0
現道合計	57,323	0	0	57,323	100.0	100.0
旧道合計	0	0	0	0	0.0	0.0
新道合計	0	0	0	0	0.0	0.0
合計	57,323	0	0	57,323	100.0	100.0

単位：メートル

舗 装 率 含 率 (%)	歩 道 橋	道 路 面 積 (㎡)			歩 道 延 長		改 良 済 延 長	未 改 良 延 長
		道 路 敷	道 路 部	車 道	設 置 延 長	総 延 長		
100.0	0	3,313,896	1,275,935	805,364	0	0	57,323	0
100.0	0	3,313,896	1,275,935	805,364	0	0	57,323	0
100.0	0	3,313,896	1,275,935	805,364	0	0	57,323	0
0.0	0	0	0	0	0	0	0	0
0.0	0	0	0	0	0	0	0	0
100.0	0	3,313,896	1,275,935	805,364	0	0	57,323	0

事務所別内訳 (令和2年4月1日現在)
 高速自動車道

路線名	改良済				未改良			
	19.5m 以上	13.0m 以上	5.5m 以上	5.5m 未満	5.5m 以上	3.5m 以上	3.5m 未満	うち自動車 交通不能
西日本高速道路(株)	0	57,323	0	0	0	0	0	0
沖縄自動車道	0	57,323	0	0	0	0	0	0
現道合計	0	57,323	0	0	0	0	0	0
旧道合計	0	0	0	0	0	0	0	0
新道合計	0	0	0	0	0	0	0	0
合計	0	57,323	0	0	0	0	0	0

単位：メートル

舗装済	未舗装	舗装済			道路延長	橋梁		トンネル	
		セメント	アスファルト			個数	延長	個数	延長
			高級	簡易					
57,323	0	155	57,168	0	49,493	60 (2)	7,615	1	215
57,323	0	155	57,168	0	49,493	60 (2)	7,615	1	215
57,323	0	155	57,168	0	49,493	60 (2)	7,615	1	215
0	0	0	0	0	0	0	0	0	0
0	0	0	0	0	0	0	0	0	0
57,323	0	155	57,168	0	49,493	60 (2)	7,615	1	215

※()市町村境界に架設された橋梁個数。

事務所別内訳 (令和2年4月1日現在)

国道(指定区間)

路線名	総延長	重用	未供用	実延長	改良率(%)	舗高装級率(%)
北部国道事務所	170,478	0	18,500	151,978	100.0	100.0
国道58号	111,028	0	18,500	92,528	100.0	100.0
国道58号(旧)	12,731	0	0	12,731	100.0	100.0
国道58号(新)	4,243	0	0	4,243	100.0	100.0
国道329号	35,562	0	0	35,562	100.0	100.0
国道329号(旧)	6,914	0	0	6,914	100.0	100.0
南部国道事務所	238,410	63,523	0	174,887	100.0	100.0
国道58号	29,690	0	0	29,690	100.0	100.0
国道58号(旧)	4,650	0	0	4,650	100.0	100.0
国道58号(新)	7,312	0	0	7,312	100.0	100.0
国道329号	42,549	0	0	42,549	100.0	100.0
国道329号(新)	3,812	0	0	3,812	100.0	100.0
国道330号	20,535	0	0	20,535	100.0	100.0
国道331号	110,989	62,623	0	48,366	100.0	100.0
国道331号(旧)	3,343	0	0	3,343	100.0	100.0
国道332号	3,870	900	0	2,970	100.0	100.0
国道506号	11,660	0	0	11,660	100.0	100.0
現道合計	365,883	63,523	18,500	283,860	100.0	100.0
旧道合計	27,638	0	0	27,638	100.0	100.0
新道合計	15,367	0	0	15,367	100.0	100.0
合計	408,888	63,523	18,500	326,865	100.0	100.0

単位：メートル

舗 装 率 (%)	歩 道 橋	道 路 面 積 (㎡)			歩 道 延 長		改 良 済 延 長	未 改 良 延 長
		道 路 敷	道 路 部	車 道	設 置 延 長	総 延 長		
100.0	6	4,451,609	2,311,230	1,294,517	141,221	241,373	151,978	0
100.0	6	2,722,270	1,415,618	804,063	90,226	147,134	92,528	0
100.0	0	335,021	256,579	139,308	11,969	23,274	12,731	0
100.0	0	288,008	48,345	39,743	0	3,875	4,243	0
100.0	0	965,703	483,795	261,396	35,212	59,462	35,562	0
100.0	0	140,607	106,893	50,007	3,814	7,628	6,914	0
100.0	4	5,078,583	4,139,486	2,445,704	155,946	301,762	174,887	0
100.0	0	1,062,832	941,687	585,389	29,690	59,964	29,690	0
100.0	2	142,051	142,051	108,944	4,650	10,470	4,650	0
100.0	0	264,702	202,567	86,893	2,778	4,870	7,312	0
100.0	2	1,093,741	1,012,944	611,783	42,549	85,098	42,549	0
100.0	0	128,190	83,751	42,121	3,220	4,491	3,812	0
100.0	0	693,820	515,267	324,278	20,535	41,070	20,535	0
100.0	0	1,152,127	826,156	446,873	46,981	86,158	48,366	0
100.0	0	85,143	65,277	32,639	3,343	3,701	3,343	0
100.0	0	101,070	91,172	43,862	2,200	5,940	2,970	0
100.0	0	354,907	258,614	162,922	0	0	11,660	0
100.0	8	8,146,470	5,545,253	3,240,566	267,393	484,826	283,860	0
100.0	2	702,822	570,800	330,898	23,776	45,073	27,638	0
100.0	0	680,900	334,663	168,757	5,998	13,236	15,367	0
100.0	10	9,530,192	6,450,716	3,740,221	297,167	543,135	326,865	0

事務所別内訳 (令和2年4月1日現在)

国道(指定区間)

路線名	改 良 済				未 改 良			
	19.5m 以上	13.0m 以上	5.5m 以上	5.5m 未満	5.5m 以上	3.5m 以上	3.5m 未満	うち自動車 交通不能
北部国道事務所	63	18,464	133,451	0	0	0	0	0
国道58号	0	18,244	74,284	0	0	0	0	0
国道58号(旧)	0	0	12,731	0	0	0	0	0
国道58号(新)	0	80	4,163	0	0	0	0	0
国道329号	63	140	35,359	0	0	0	0	0
国道329号(旧)	0	0	6,914	0	0	0	0	0
南部国道事務所	29,334	93,198	52,355	0	0	0	0	0
国道58号	18,541	11,149	0	0	0	0	0	0
国道58号(旧)	4,358	292	0	0	0	0	0	0
国道58号(新)	1,453	3,393	2,466	0	0	0	0	0
国道329号	2,337	39,923	289	0	0	0	0	0
国道329号(新)	0	625	3,187	0	0	0	0	0
国道330号	1,570	18,605	360	0	0	0	0	0
国道331号	1,075	5,295	41,996	0	0	0	0	0
国道331号(旧)	0	0	3,343	0	0	0	0	0
国道332号	0	2,970	0	0	0	0	0	0
国道506号	0	10,946	714	0	0	0	0	0
現道合計	23,586	107,272	153,002	0	0	0	0	0
旧道合計	4,358	292	22,988	0	0	0	0	0
新道合計	1,453	4,098	9,816	0	0	0	0	0
合計	29,397	111,662	185,806	0	0	0	0	0

単位：メートル

舗装済	未舗装	舗装済			道路延長	橋梁		トンネル	
		セメント	アスファルト			個数	延長	個数	延長
			高級	簡易					
151,978	0	2,768	149,210	0	137,712	131	8,352	8	5,914
92,528	0	2,685	89,843	0	84,816	96	5,027	5	2,685
12,731	0	83	12,648	0	12,550	8	98	1	83
4,243	0	0	4,243	0	619	2	478	2	3,146
35,562	0	0	35,562	0	33,119	24	2,443	0	0
6,914	0	0	6,914	0	6,608	1	306	0	0
174,887	0	293	174,594	0	152,971	126 (22)	18,929	6	2,987
29,690	0	0	29,690	0	29,046	24 (6)	644	0	0
4,650	0	0	4,650	0	4,595	3	55	0	0
7,312	0	0	7,312	0	4,496	4	1,798	1	1,018
42,549	0	165	42,384	0	40,747	32 (4)	1,637	1	165
3,812	0	0	3,812	0	3,567	4	245	0	0
20,535	0	128	20,407	0	19,737	10 (2)	570	2	228
48,366	0	0	48,366	0	43,176	33 (4)	5,038	1	152
3,343	0	0	3,343	0	3,331	1	12	0	0
2,970	0	0	2,970	0	2,970	0	0	0	0
11,660	0	0	11,660	0	1,306	15 (6)	8,930	1	1,424
283,860	0	2,978	280,882	0	254,917	234 (22)	24,289	10	4,654
27,638	0	83	27,555	0	27,084	13	471	1	83
15,367	0	0	15,367	0	8,682	10	2,521	3	4,164
326,865	0	3,061	323,804	0	290,683	257 (22)	27,281	14	8,901

※()市町村境界に架設された橋梁個数。

事務所別内訳 (令和2年4月1日現在)
 北部土木事務所

路線名	総延長	重用	未供用	実延長	改良率(%)	舗高装級率(%)
国 道	87,807	0	0	87,807	96.8	95.8
国道331号	34,512	0	0	34,512	97.6	97.6
国道331号(旧)	4,774	0	0	4,774	64.6	65.0
国道449号	17,802	0	0	17,802	100.0	100.0
国道449号(旧)	7,598	0	0	7,598	100.0	100.0
国道505号	21,055	0	0	21,055	100.0	95.6
国道505号(旧)	2,066	0	0	2,066	86.2	86.2
主要地方道	155,443	49,927	0	105,516	96.3	97.0
本部循環線	43,737	42,036	0	1,701	100.0	100.0
名護運天港線	14,211	36	0	14,175	100.0	100.0
名護運天港線(旧)	4,490	0	0	4,490	100.0	100.0
国頭東線	49,883	0	0	49,883	100.0	100.0
国頭東線(旧)	1,661	0	0	1,661	0.0	79.1
名護宜野座線	16,864	6,013	0	10,851	100.0	100.0
名護本部線	17,516	1,842	0	15,674	100.0	100.0
名護本部線(旧)	3,415	0	0	3,415	35.2	18.0
屋嘉恩納線	3,666	0	0	3,666	100.0	100.0
一般県道	156,790	3,065	2,000	151,725	88.3	76.0
県道2号線	16,323	1,903	0	14,420	100.0	100.0
県道2号線(旧)	2,585	0	0	2,585	0.0	0.0
県道9号線	2,633	0	0	2,633	100.0	76.5
県道9号線(旧)	863	0	0	863	0.0	80.0
県道13号線	4,151	0	0	4,151	100.0	100.0
県道13号線(旧)	584	0	0	584	0.0	100.0
県道14号線	8,218	0	0	8,218	100.0	100.0
県道14号線(旧)	242	0	0	242	0.0	0.0
県道18号線	9,344	0	0	9,344	100.0	100.0
県道18号線(旧)	1,550	0	0	1,550	100.0	100.0
県道104号線	8,052	0	0	8,052	61.3	61.3

単位：メートル

舗 装 率 含 率 (%)	歩 道 橋	道 路 面 積 (㎡)			歩 道 延 長		改 良 済 延 長	未 改 良 延 長
		道 路 敷	道 路 部	車 道	設 置 延 長	総 延 長		
99.8	0	1,765,961	1,067,913	671,737	58,046	104,245	85,014	2,793
100.0	0	735,486	320,044	239,951	14,740	17,268	33,695	817
96.9	0	70,327	37,452	23,739	1,283	1,475	3,084	1,690
100.0	0	521,611	370,640	203,288	17,789	34,453	17,802	0
100.0	0	91,255	90,344	61,263	5,600	10,966	7,598	0
100.0	0	319,946	229,700	130,979	18,013	39,118	21,055	0
100.0	0	27,336	19,733	12,517	621	965	1,780	286
99.7	0	2,073,278	1,001,653	727,330	46,811	69,558	101,641	3,875
100.0	0	26,850	26,647	12,378	1,701	3,320	1,701	0
100.0	0	282,336	155,581	94,636	13,244	17,879	14,175	0
100.0	0	24,695	24,695	20,205	0	0	4,490	0
100.0	0	1,102,190	413,888	357,375	7,124	8,853	49,883	0
79.1	0	25,921	10,404	8,592	0	0	0	1,661
100.0	0	218,078	132,429	81,498	7,440	13,236	10,851	0
100.0	0	282,724	180,775	112,434	13,640	22,077	15,674	0
100.0	0	23,758	19,006	15,532	0	0	1,201	2,214
100.0	0	86,726	38,228	24,680	3,662	4,193	3,666	0
99.7	0	2,422,163	1,403,403	945,275	74,181	90,435	133,947	17,778
100.0	0	496,238	110,252	95,815	0	0	14,420	0
100.0	0	14,126	11,385	8,791	0	0	0	2,585
100.0	0	32,121	22,452	16,784	699	699	2,633	0
80.0	0	13,525	8,031	7,168	0	0	0	863
100.0	0	53,913	34,537	28,116	520	884	4,151	0
100.0	0	5,342	3,112	2,528	0	0	0	584
100.0	0	78,549	67,020	52,969	1,145	1,145	8,218	0
100.0	0	3,117	1,858	1,284	0	0	0	242
100.0	0	193,921	92,826	60,474	7,256	7,905	9,344	0
100.0	0	9,965	8,786	7,021	0	0	1,550	0
100.0	0	86,306	69,823	48,032	3,904	3,904	4,934	3,118

事務所別内訳 (令和2年4月1日現在)
 北部土木事務所

路線名	改良済				未改良			
	19.5m以上	13.0m以上	5.5m以上	5.5m未満	5.5m以上	3.5m以上	3.5m未満	うち自動車交通不能
国 道	59	10,832	73,127	996	568	1,782	443	0
国道331号	7	205	33,179	304	160	657	0	0
国道331号(旧)	0	0	2,787	297	341	906	443	0
国道449号	52	10,622	7,128	0	0	0	0	0
国道449号(旧)	0	0	7,598	0	0	0	0	0
国道505号	0	5	20,692	358	0	0	0	0
国道505号(旧)	0	0	1,743	37	67	219	0	0
主要地方道	64	354	95,207	6,016	1,366	1,526	983	33
本部循環線	0	33	1,668	0	0	0	0	0
名護運天港線	7	129	13,848	191	0	0	0	0
名護運天港線(旧)	0	0	0	4,490	0	0	0	0
国頭東線	0	9	49,681	193	0	0	0	0
国頭東線(旧)	0	0	0	0	808	425	428	0
名護宜野座線	51	119	10,681	0	0	0	0	0
名護本部線	6	64	15,413	191	0	0	0	0
名護本部線(旧)	0	0	250	951	558	1,101	555	33
屋嘉恩納線	0	0	3,666	0	0	0	0	0
一般県道	16	221	125,467	8,243	1,532	11,632	4,614	201
県道2号線	16	44	14,360	0	0	0	0	0
県道2号線(旧)	0	0	0	0	35	847	1,703	0
県道9号線	0	0	2,182	451	0	0	0	0
県道9号線(旧)	0	0	0	0	663	200	0	0
県道13号線	0	0	3,792	359	0	0	0	0
県道13号線(旧)	0	0	0	0	52	485	47	0
県道14号線	0	0	8,218	0	0	0	0	0
県道14号線(旧)	0	0	0	0	0	242	0	0
県道18号線	0	72	9,167	105	0	0	0	0
県道18号線(旧)	0	0	320	1,230	0	0	0	0
県道104号線	0	0	4,934	0	750	2,368	0	0

単位：メートル

舗装済	未舗装	舗装済			道路延長	橋梁		トンネル	
		セメント	アスファルト			個数	延長	個数	延長
			高級	簡易					
87,661	146	643	83,458	3,560	84,188	73	2,993	2	626
34,512	0	626	33,069	817	32,641	31	1,245	2	626
4,628	146	17	3,084	1,527	4,649	3	125	0	0
17,802	0	0	17,802	0	16,402	24	1,400	0	0
7,598	0	0	7,598	0	7,551	1	47	0	0
21,055	0	0	20,125	930	20,916	13	139	0	0
2,066	0	0	1,780	286	2,029	1	37	0	0
105,169	347	1,221	101,149	2,799	102,090	65	2,235	3	1,191
1,701	0	0	1,701	0	1,689	1	12	0	0
14,175	0	667	13,508	0	13,230	11	278	2	667
4,490	0	0	4,490	0	4,490	0	0	0	0
49,883	0	30	49,853	0	48,806	20	1,077	0	0
1,314	347	0	1,314	0	1,661	0	0	0	0
10,851	0	0	10,851	0	10,732	9	119	0	0
15,674	0	0	15,674	0	15,438	18	236	0	0
3,415	0	0	616	2,799	3,415	0	0	0	0
3,666	0	524	3,142	0	2,629	6	513	1	524
151,314	411	1,337	114,017	35,960	144,855	75 (1)	5,971	4	899
14,420	0	0	14,420	0	14,189	4	231	0	0
2,585	0	0	0	2,585	2,585	0	0	0	0
2,633	0	0	2,013	620	2,216	2	176	1	241
690	173	0	690	0	863	0	0	0	0
4,151	0	0	4,151	0	4,079	3	72	0	0
584	0	0	584	0	584	0	0	0	0
8,218	0	0	8,218	0	7,870	9	348	0	0
242	0	0	0	242	242	0	0	0	0
9,344	0	658	8,686	0	6,633	15	2,053	3	658
1,550	0	0	1,550	0	1,535	1	15	0	0
8,052	0	0	4,934	3,118	7,940	5	112	0	0

※()市町村境界に架設された橋梁個数。

事務所別内訳 (令和2年4月1日現在)
 北部土木事務所

路線名	総延長	重用	未供用	実延長	改良率(%)	舗高装級率(%)
県道110号線	11,081	0	0	11,081	100.0	84.9
県道110号線(旧)	5,322	0	0	5,322	97.6	100.0
県道114号線	6,071	0	0	6,071	100.0	100.0
県道115号線	6,941	0	0	6,941	100.0	100.0
県道115号線(旧)	2,785	0	0	2,785	100.0	100.0
県道118号線	490	12	0	478	0.0	100.0
県道123号線	4,245	325	0	3,920	44.0	41.3
県道125号線	2,161	640	0	1,521	100.0	100.0
瀬底健堅線	2,772	0	0	2,772	91.3	95.5
伊江川平線	1,064	0	0	1,064	100.0	0.0
伊江島空港川平線	4,244	0	0	4,244	100.0	0.0
田名野甫線	11,915	0	0	11,915	100.0	42.1
田名野甫線(旧)	774	0	0	774	100.0	0.0
仲田伊是名線	2,713	0	0	2,713	100.0	100.0
諸見勢理客線	3,467	0	0	3,467	100.0	100.0
渡久地港線	611	0	0	611	100.0	100.0
伊江島環状線	17,533	185	0	17,348	57.6	27.7
漢那松田線	6,349	0	0	6,349	100.0	100.0
渡久地山之端線	6,110	0	2,000	4,110	100.0	100.0
古宇利屋我地線	3,432	0	0	3,432	100.0	100.0
屋我地仲宗根線	2,165	0	0	2,165	100.0	100.0
現道合計	361,331	52,992	2,000	306,339	95.4	88.8
旧道合計	38,709	0	0	38,709	73.5	77.1
事務所合計	400,040	52,992	2,000	345,048	92.9	87.5

単位：メートル

舗 装 率 (%)	歩 道 橋	道 路 面 積 (㎡)			歩 道 延 長		改 良 済 延 長	未 改 良 延 長
		道 路 敷	道 路 部	車 道	設 置 延 長	総 延 長		
100.0	0	138,788	102,192	72,013	6,964	9,685	11,081	0
100.0	0	59,452	45,382	30,711	3,119	3,872	5,196	126
100.0	0	105,708	77,150	45,647	6,071	12,328	6,071	0
100.0	0	161,542	73,271	42,721	6,835	7,389	6,941	0
100.0	0	21,005	21,005	16,720	0	0	2,785	0
100.0	0	4,229	3,017	1,073	236	47	0	478
97.3	0	36,616	25,190	19,533	950	981	1,726	2,194
100.0	0	21,467	16,390	10,457	1,369	1,423	1,521	0
95.5	0	35,323	25,181	17,563	1,932	1,932	2,531	241
100.0	0	14,731	12,930	7,878	455	876	1,064	0
100.0	0	57,575	40,441	25,916	800	830	4,244	0
100.0	0	125,415	110,865	78,845	6,659	7,510	11,915	0
100.0	0	4,417	4,288	3,483	0	0	774	0
100.0	0	43,256	31,506	17,099	2,532	3,637	2,713	0
100.0	0	46,480	33,054	20,568	3,111	3,256	3,467	0
100.0	0	7,729	7,133	3,717	609	1,218	611	0
100.0	0	184,995	149,200	97,587	3,091	3,756	10,001	7,347
100.0	0	143,571	80,576	42,500	6,349	6,386	6,349	0
100.0	0	94,073	43,143	24,745	4,110	4,113	4,110	0
100.0	0	62,331	37,485	21,172	3,332	3,329	3,432	0
100.0	0	66,337	33,922	16,345	2,133	3,330	2,165	0
99.9	0	5,867,161	3,167,488	2,124,788	168,415	246,960	292,144	14,195
98.3	0	394,241	305,481	219,554	10,623	17,278	28,458	10,251
99.7	0	6,261,402	3,472,969	2,344,342	179,038	264,238	320,602	24,446

事務所別内訳 (令和2年4月1日現在)
北部土木事務所

路線名	改良済				未改良			
	19.5m 以上	13.0m 以上	5.5m 以上	5.5m 未満	5.5m 以上	3.5m 以上	3.5m 未満	うち自動車 交通不能
県道110号線	0	19	11,062	0	0	0	0	0
県道110号線(旧)	0	0	4,687	509	0	126	0	0
県道114号線	0	11	6,060	0	0	0	0	0
県道115号線	0	0	6,791	150	0	0	0	0
県道115号線(旧)	0	0	2,635	150	0	0	0	0
県道118号線	0	0	0	0	13	172	293	201
県道123号線	0	0	1,726	0	0	2,194	0	0
県道125号線	0	0	1,521	0	0	0	0	0
瀬底健堅線	0	0	2,531	0	19	25	197	0
伊江川平線	0	0	1,064	0	0	0	0	0
伊江島空港川平線	0	0	1,800	2,444	0	0	0	0
田名野甫線	0	18	10,384	1,513	0	0	0	0
田名野甫線(旧)	0	0	0	774	0	0	0	0
仲田伊是名線	0	0	2,639	74	0	0	0	0
諸見勢理客線	0	10	3,085	372	0	0	0	0
渡久地港線	0	0	499	112	0	0	0	0
伊江島環状線	0	0	10,001	0	0	4,973	2,374	0
漢那松田線	0	16	6,333	0	0	0	0	0
渡久地山之端線	0	31	4,079	0	0	0	0	0
古宇利屋我地線	0	0	3,432	0	0	0	0	0
屋我地仲宗根線	0	0	2,165	0	0	0	0	0
現道合計	139	11,407	273,781	6,817	942	10,389	2,864	201
旧道合計	0	0	20,020	8,438	2,524	4,551	3,176	33
事務所合計	139	11,407	293,801	15,255	3,466	14,940	6,040	234

単位：メートル

舗装済	未舗装	舗装済			道路延長	橋梁		トンネル	
		セメント	アスファルト			個数	延長	個数	延長
			高級	簡易					
11,081	0	0	9,407	1,674	10,680	6	401	0	0
5,322	0	0	5,322	0	5,322	0	0	0	0
6,071	0	0	6,071	0	6,057	1	14	0	0
6,941	0	0	6,941	0	6,446	4	495	0	0
2,785	0	0	2,785	0	2,785	0	0	0	0
478	0	0	478	0	473	1	5	0	0
3,814	106	0	1,620	2,194	3,841	5	79	0	0
1,521	0	0	1,521	0	1,506	3	15	0	0
2,646	126	0	2,646	0	2,010	1	762	0	0
1,064	0	0	0	1,064	1,064	0	0	0	0
4,244	0	0	0	4,244	4,244	0	0	0	0
11,915	0	679	4,333	6,903	11,438	6	477	0	0
774	0	0	0	774	774	0	0	0	0
2,713	0	0	2,713	0	2,713	0	0	0	0
3,467	0	0	3,467	0	3,460	2	7	0	0
611	0	0	611	0	611	0	0	0	0
17,342	6	0	4,800	12,542	17,348	0	0	0	0
6,349	0	0	6,349	0	6,159	4	190	0	0
4,110	0	0	4,110	0	4,110	0	0	0	0
3,432	0	0	3,432	0	3,317	1	115	0	0
2,165	0	0	2,165	0	1,761	2 (1)	404	0	0
306,101	238	3,184	268,811	34,106	292,648	207 (1)	10,975	9	2,716
38,043	666	17	29,813	8,213	38,485	6	224	0	0
344,144	904	3,201	298,624	42,319	331,133	213 (1)	11,199	9	2,716

※()市町村境界に架設された橋梁個数。

事務所別内訳 (令和2年4月1日現在)
中部土木事務所

路線名	総延長	重用	未供用	実延長	改良率(%)	舗高装級率(%)
主要地方道	101,344	3,735	5,956	91,653	96.3	96.3
石川仲泊線	3,674	0	0	3,674	100.0	100.0
沖繩嘉手納線	6,323	0	0	6,323	100.0	100.0
沖繩石川線	11,546	0	0	11,546	100.0	100.0
宜野湾北中城線	5,390	0	0	5,390	100.0	100.0
伊計平良川線	22,404	0	3,331	19,073	100.0	100.0
伊計平良川線(旧)	643	0	0	643	100.0	100.0
沖繩北谷線	4,588	0	0	4,588	100.0	100.0
浦添西原線	12,297	1,853	2,625	7,819	100.0	100.0
浦添西原線(旧)	1,335	208	0	1,127	100.0	100.0
沖繩環状線	17,769	1,674	0	16,095	100.0	100.0
奥武山米須線	260	0	0	260	100.0	100.0
那覇北中城線	11,178	0	0	11,178	100.0	100.0
那覇北中城線(旧)	3,937	0	0	3,937	14.5	14.5
一般県道	182,460	18,867	6,895	156,698	89.2	88.3
県道6号線	21,219	1,182	0	20,037	100.0	100.0
県道6号線(旧)	159	0	0	159	100.0	100.0
県道8号線	13,625	3,547	0	10,078	100.0	100.0
県道12号線	3,390	0	0	3,390	100.0	100.0
県道16号線	17,031	7,433	0	9,598	92.4	92.4
県道20号線	3,399	0	0	3,399	100.0	100.0
県道20号線(旧)	590	0	0	590	0.0	0.0
県道22号線	3,206	0	0	3,206	100.0	100.0
県道22号線(旧)	333	0	0	333	100.0	100.0
県道24号線	4,312	162	0	4,150	100.0	100.0
県道26号線	2,899	0	0	2,899	100.0	100.0
県道26号線(旧)	245	0	0	245	100.0	100.0
浜比嘉平安座線	2,272	0	0	2,272	100.0	100.0
宜野湾南風原線	3,460	41	0	3,419	100.0	100.0
与那城具志川線	11,098	1,100	6,895	3,103	100.0	75.8

単位：メートル

舗 装 率 含 率 (%)	歩 道 橋	道 路 面 積 (㎡)			歩 道 延 長		改 良 済 延 長	未 改 良 延 長
		道 路 敷	道 路 部	車 道	設 置 延 長	総 延 長		
100.0	4	2,403,626	1,806,756	1,031,034	83,683	156,954	88,287	3,366
100.0	0	125,293	68,041	45,905	3,566	6,351	3,674	0
100.0	0	125,112	93,838	69,747	4,017	5,426	6,323	0
100.0	0	206,059	192,723	118,934	10,881	21,752	11,546	0
100.0	0	148,419	131,920	72,277	5,390	10,749	5,390	0
100.0	0	622,154	360,312	205,147	18,949	32,166	19,073	0
100.0	0	7,807	6,585	4,194	643	918	643	0
100.0	0	120,097	109,374	60,763	4,588	8,455	4,588	0
100.0	0	186,554	153,119	78,832	7,298	15,271	7,819	0
100.0	0	9,912	8,809	5,751	398	405	1,127	0
100.0	4	583,765	490,551	268,040	16,095	32,130	16,095	0
100.0	0	21,222	5,010	2,592	260	260	260	0
100.0	0	210,921	156,516	76,799	11,024	21,933	11,178	0
100.0	0	36,311	29,958	22,053	574	1,138	571	3,366
100.0	0	2,878,725	2,308,605	1,272,675	129,740	240,271	139,733	16,965
100.0	0	324,646	278,608	149,710	19,540	37,474	20,037	0
100.0	0	2,310	1,556	1,372	0	0	159	0
100.0	0	169,825	149,022	73,980	9,078	16,978	10,078	0
100.0	0	39,813	35,593	21,651	2,387	4,546	3,390	0
100.0	0	147,497	129,612	70,155	9,127	17,936	8,867	731
100.0	0	67,509	63,536	34,444	3,399	6,755	3,399	0
100.0	0	4,650	3,755	3,145	0	0	0	590
100.0	0	63,774	43,460	24,314	2,630	4,683	3,206	0
100.0	0	4,978	3,810	3,230	0	0	333	0
100.0	0	57,750	52,762	29,775	3,098	5,070	4,150	0
100.0	0	51,818	45,433	25,760	2,802	4,378	2,899	0
100.0	0	3,834	2,281	1,967	19	19	245	0
100.0	0	31,150	24,142	14,068	1,700	2,552	2,272	0
100.0	0	85,922	72,925	45,971	3,419	6,794	3,419	0
100.0	0	66,979	44,214	20,449	3,078	6,178	3,103	0

事務所別内訳 (令和2年4月1日現在)
中部土木事務所

路線名	改良済				未改良			
	19.5m以上	13.0m以上	5.5m以上	5.5m未満	5.5m以上	3.5m以上	3.5m未満	うち自動車交通不能
主要地方道	2,682	24,126	59,208	2,271	1,312	2,035	19	0
石川仲泊線	229	2,559	146	740	0	0	0	0
沖繩嘉手納線	100	591	5,632	0	0	0	0	0
沖繩石川線	0	719	10,827	0	0	0	0	0
宜野湾北中城線	301	2,656	2,433	0	0	0	0	0
伊計平良川線	243	5,565	12,592	673	0	0	0	0
伊計平良川線(旧)	0	34	548	61	0	0	0	0
沖繩北谷線	188	1,142	3,258	0	0	0	0	0
浦添西原線	109	354	7,263	93	0	0	0	0
浦添西原線(旧)	0	0	478	649	0	0	0	0
沖繩環状線	1,512	10,451	4,132	0	0	0	0	0
奥武山米須線	0	0	260	0	0	0	0	0
那覇北中城線	0	46	11,132	0	0	0	0	0
那覇北中城線(旧)	0	9	507	55	1,312	2,035	19	0
一般県道	331	11,331	125,738	2,333	5,354	8,237	3,374	0
県道6号線	0	202	19,835	0	0	0	0	0
県道6号線(旧)	0	0	159	0	0	0	0	0
県道8号線	0	0	10,078	0	0	0	0	0
県道12号線	0	23	3,288	79	0	0	0	0
県道16号線	11	40	8,762	54	595	136	0	0
県道20号線	0	519	2,880	0	0	0	0	0
県道20号線(旧)	0	0	0	0	241	278	71	0
県道22号線	0	24	3,182	0	0	0	0	0
県道22号線(旧)	0	0	333	0	0	0	0	0
県道24号線	0	0	3,798	352	0	0	0	0
県道26号線	0	211	2,688	0	0	0	0	0
県道26号線(旧)	9	0	236	0	0	0	0	0
浜比嘉平安座線	0	0	2,272	0	0	0	0	0
宜野湾南風原線	52	2,388	979	0	0	0	0	0
与那城具志川線	0	20	3,083	0	0	0	0	0

単位：メートル

舗装済	未舗装	舗装済			道路延長	橋梁		トンネル	
		セメント	アスファルト			個数	延長	個数	延長
			高級	簡易					
91,653	0	259	88,028	3,366	89,280	26	2,114	1	259
3,674	0	0	3,674	0	3,558	2	116	0	0
6,323	0	0	6,323	0	6,285	2	38	0	0
11,546	0	0	11,546	0	11,505	1	41	0	0
5,390	0	0	5,390	0	5,390	0	0	0	0
19,073	0	0	19,073	0	18,481	4	592	0	0
643	0	0	643	0	643	0	0	0	0
4,588	0	0	4,588	0	4,588	0	0	0	0
7,819	0	0	7,819	0	7,755	6	64	0	0
1,127	0	0	1,127	0	1,127	0	0	0	0
16,095	0	259	15,836	0	14,846	8	990	1	259
260	0	0	260	0	260	0	0	0	0
11,178	0	0	11,178	0	10,905	3	273	0	0
3,937	0	0	571	3,366	3,937	0	0	0	0
156,698	0	40	138,303	18,355	153,121	71 (1)	3,577	0	0
20,037	0	0	20,037	0	19,946	8 (1)	91	0	0
159	0	0	159	0	159	0	0	0	0
10,078	0	0	10,078	0	10,032	2	46	0	0
3,390	0	0	3,390	0	3,390	0	0	0	0
9,598	0	0	8,867	731	9,594	1	4	0	0
3,399	0	0	3,399	0	3,372	3	27	0	0
590	0	0	0	590	590	0	0	0	0
3,206	0	0	3,206	0	3,206	0	0	0	0
333	0	0	333	0	333	0	0	0	0
4,150	0	0	4,150	0	4,150	0	0	0	0
2,899	0	0	2,899	0	2,831	2	68	0	0
245	0	0	245	0	245	0	0	0	0
2,272	0	0	2,272	0	1,372	1	900	0	0
3,419	0	0	3,419	0	3,385	2	34	0	0
3,103	0	0	2,353	750	2,913	1	190	0	0

事務所別内訳 (令和2年4月1日現在)
中部土木事務所

路線名	総延長	重用	未供用	実延長	改良率(%)	舗高装級率(%)
県道32号線	1,658	0	0	1,658	100.0	100.0
県道32号線(旧)	604	0	0	604	100.0	100.0
具志川前原線	4,076	64	0	4,012	100.0	100.0
具志川前原線(旧)	1,199	45	0	1,154	100.0	100.0
宜野湾西原線	6,336	94	0	6,242	100.0	100.0
宜野湾西原線(旧)	3,053	661	0	2,392	64.0	65.6
県道35号線	5,387	2,094	0	3,293	100.0	100.0
県道35号線(旧)	276	0	0	276	100.0	100.0
県道36号線	5,618	21	0	5,597	100.0	100.0
県道36号線(旧)	7,096	645	0	6,451	46.0	46.0
県道37号線	8,617	598	0	8,019	83.2	83.2
県道37号線(旧)	4,093	0	0	4,093	35.0	35.0
県道130号線	1,641	0	0	1,641	100.0	100.0
県道146号線	4,288	0	0	4,288	100.0	100.0
県道153号線	5,664	381	0	5,283	98.5	98.5
県道153号線(旧)	216	0	0	216	100.0	0.0
県道155号線	3,256	0	0	3,256	100.0	100.0
県道155号線(旧)	1,778	0	0	1,778	100.0	100.0
具志川環状線	9,517	303	0	9,214	100.0	100.0
具志川環状線(旧)	7,760	85	0	7,675	6.0	0.0
那覇宜野湾線	5,375	411	0	4,964	100.0	100.0
沖縄県総合運動公園線	2,277	0	0	2,277	100.0	100.0
石川池原線	5,437	0	0	5,437	100.0	100.0
現道合計	250,487	20,958	12,851	216,678	99.0	98.7
旧道合計	33,317	1,644	0	31,673	42.6	40.6
事務所合計	283,804	22,602	12,851	248,351	91.8	91.3

単位：メートル

舗 装 率 (%)	歩 道 橋	道 路 面 積 (㎡)			歩 道 延 長		改 良 済 延 長	未 改 良 延 長
		道 路 敷	道 路 部	車 道	設 置 延 長	総 延 長		
100.0	0	26,078	23,285	10,997	1,658	3,356	1,658	0
100.0	0	4,774	4,608	3,593	0	0	604	0
100.0	0	162,421	122,438	61,926	4,012	7,995	4,012	0
100.0	0	12,555	10,765	8,416	180	231	1,154	0
100.0	0	160,827	124,578	66,620	6,242	12,481	6,242	0
100.0	0	22,092	17,028	12,411	411	770	1,531	861
100.0	0	72,067	41,426	22,633	2,683	3,732	3,293	0
100.0	0	2,662	1,892	1,616	0	0	276	0
100.0	0	160,708	101,020	51,935	5,597	11,175	5,597	0
100.0	0	66,079	57,402	38,630	2,758	3,525	2,969	3,482
100.0	0	155,455	99,873	52,698	6,879	12,132	6,669	1,350
100.0	0	32,523	28,024	17,293	1,219	2,426	1,433	2,660
100.0	0	46,602	41,436	26,215	1,641	3,282	1,641	0
100.0	0	64,745	51,531	27,524	4,272	6,662	4,288	0
100.0	0	106,359	89,953	45,378	4,806	9,352	5,205	78
100.0	0	2,057	2,005	1,282	216	356	216	0
100.0	0	55,642	38,696	20,869	3,256	4,824	3,256	0
100.0	0	18,747	16,506	10,593	1,601	1,907	1,778	0
100.0	0	240,425	210,937	97,485	9,214	18,376	9,214	0
100.0	0	59,912	45,311	34,571	1,143	1,206	462	7,213
100.0	0	78,433	75,662	35,472	3,961	7,660	4,964	0
100.0	0	82,631	68,558	37,951	2,277	4,554	2,277	0
100.0	0	122,476	84,962	66,576	5,437	10,906	5,437	0
100.0	4	4,991,148	3,875,066	2,133,592	204,261	384,324	214,519	2,159
100.0	0	291,203	240,295	170,117	9,162	12,901	13,501	18,172
100.0	4	5,282,351	4,115,361	2,303,709	213,423	397,225	228,020	20,331

事務所別内訳 (令和2年4月1日現在)
中部土木事務所

路線名	改良済				未改良			
	19.5m以上	13.0m以上	5.5m以上	5.5m未満	5.5m以上	3.5m以上	3.5m未満	うち自動車交通不能
県道32号線	0	0	1,600	58	0	0	0	0
県道32号線(旧)	0	0	538	66	0	0	0	0
具志川前原線	169	2,761	1,082	0	0	0	0	0
具志川前原線(旧)	0	0	1,071	83	0	0	0	0
宜野湾西原線	0	75	6,167	0	0	0	0	0
宜野湾西原線(旧)	0	0	1,050	481	18	446	397	0
県道35号線	0	0	3,293	0	0	0	0	0
県道35号線(旧)	0	0	220	56	0	0	0	0
県道36号線	53	28	5,516	0	0	0	0	0
県道36号線(旧)	0	0	2,794	175	1,769	1,713	0	0
県道37号線	0	0	6,669	0	991	359	0	0
県道37号線(旧)	0	0	1,433	0	4	721	1,935	0
県道130号線	0	1,641	0	0	0	0	0	0
県道146号線	0	0	4,288	0	0	0	0	0
県道153号線	0	853	4,346	6	78	0	0	0
県道153号線(旧)	0	0	158	58	0	0	0	0
県道155号線	0	0	3,127	129	0	0	0	0
県道155号線(旧)	0	0	1,187	591	0	0	0	0
具志川環状線	0	42	9,172	0	0	0	0	0
具志川環状線(旧)	0	0	462	0	1,658	4,584	971	0
那覇宜野湾線	0	11	4,808	145	0	0	0	0
沖縄県総合運動公園線	37	2,240	0	0	0	0	0	0
石川池原線	0	253	5,184	0	0	0	0	0
現道合計	3,004	35,414	173,772	2,329	1,664	495	0	0
旧道合計	9	43	11,174	2,275	5,002	9,777	3,393	0
事務所合計	3,013	35,457	184,946	4,604	6,666	10,272	3,393	0

単位：メートル

舗装済	未舗装	舗装済			道路延長	橋梁		トンネル	
		セメント	アスファルト			個数	延長	個数	延長
			高級	簡易					
1,658	0	0	1,658	0	1,624	1	34	0	0
604	0	0	604	0	604	0	0	0	0
4,012	0	0	4,012	0	3,784	10	228	0	0
1,154	0	0	1,154	0	1,154	0	0	0	0
6,242	0	0	6,242	0	6,242	0	0	0	0
2,392	0	40	1,530	822	2,369	1	23	0	0
3,293	0	0	3,293	0	3,293	0	0	0	0
276	0	0	276	0	276	0	0	0	0
5,597	0	0	5,597	0	4,940	7	657	0	0
6,451	0	0	2,968	3,483	6,451	0	0	0	0
8,019	0	0	6,669	1,350	7,998	5	21	0	0
4,093	0	0	1,433	2,660	4,093	0	0	0	0
1,641	0	0	1,641	0	1,641	0	0	0	0
4,288	0	0	4,288	0	4,239	1	49	0	0
5,283	0	0	5,205	78	4,575	6	708	0	0
216	0	0	0	216	216	0	0	0	0
3,256	0	0	3,256	0	3,245	2	11	0	0
1,778	0	0	1,778	0	1,778	0	0	0	0
9,214	0	0	9,214	0	8,951	9	263	0	0
7,675	0	0	0	7,675	7,620	2	55	0	0
4,964	0	0	4,964	0	4,882	3	82	0	0
2,277	0	0	2,277	0	2,234	2	43	0	0
5,437	0	0	5,437	0	5,394	2	43	0	0
216,678	0	259	213,510	2,909	210,806	94 (1)	5,613	1	259
31,673	0	40	12,821	18,812	31,595	3	78	0	0
248,351	0	299	226,331	21,721	242,401	97 (1)	5,691	1	259

※()市町村境界に架設された橋梁個数。

事務所別内訳 (令和2年4月1日現在)
南部土木事務所

路線名	総延長	重用	未供用	実延長	改良率(%)	舗高装級率(%)
国 道	201,656	13,077	165,000	23,579	100.0	97.0
国道330号	5,718	0	0	5,718	100.0	100.0
国道390号	165,609	0	165,000	609	100.0	100.0
国道507号	25,901	13,000	0	12,901	100.0	100.0
国道507号(旧)	2,317	77	0	2,240	100.0	68.5
国道507号(新)	2,111	0	0	2,111	100.0	100.0
主要地方道	98,695	4,370	0	94,325	98.4	95.8
糸満与那原線	16,590	1,729	0	14,861	99.0	98.2
糸満与那原線(旧)	1,579	0	0	1,579	13.9	10.1
那覇糸満線	16,436	388	0	16,048	100.0	100.0
那覇糸満線(旧)	7,087	836	0	6,251	99.5	100.0
那覇糸満線(新)	1,033	0	0	1,033	100.0	100.0
奥武山米須線	14,559	0	0	14,559	100.0	100.0
奥武山米須線(旧)	3,878	0	0	3,878	100.0	100.0
南風原知念線	15,256	1,342	0	13,914	100.0	100.0
南風原知念線(旧)	749	0	0	749	100.0	100.0
久米島空港真泊線	13,099	0	0	13,099	100.0	100.0
久米島空港真泊線(旧)	2,639	0	0	2,639	100.0	12.3
那覇北中城線	5,790	75	0	5,715	100.0	100.0
一般県道	185,395	21,523	35,499	128,373	97.0	91.3
宜野湾南風原線	7,775	3,090	0	4,685	100.0	100.0
県道153号線	697	0	0	697	0.0	0.0
県道3号線	1,442	0	0	1,442	95.2	95.2
県道3号線(旧)	431	0	0	431	0.0	0.0
県道11号線	2,795	0	0	2,795	100.0	100.0
県道11号線(新)	1,435	51	0	1,384	100.0	100.0
県道15号線	3,932	0	0	3,932	100.0	100.0
県道17号線	5,926	0	0	5,926	100.0	100.0
県道28号線	934	0	0	934	100.0	100.0

単位：メートル

舗 装 率 含 率 (%)	歩 道 橋	道 路 面 積 (㎡)			歩 道 延 長		改 良 済 延 長	未 改 良 延 長
		道 路 敷	道 路 部	車 道	設 置 延 長	総 延 長		
100.0	0	603,327	545,097	294,318	23,278	45,312	23,579	0
100.0	0	172,987	161,883	83,923	5,629	10,978	5,718	0
100.0	0	10,110	10,110	5,545	609	1,062	609	0
100.0	0	351,503	310,412	175,019	12,689	24,768	12,901	0
100.0	0	34,949	33,760	15,699	2,240	4,467	2,240	0
100.0	0	33,778	28,932	14,132	2,111	4,037	2,111	0
100.0	0	1,786,138	1,477,363	815,284	84,730	158,886	92,789	1,536
100.0	0	241,976	196,178	112,626	14,137	27,336	14,718	143
100.0	0	23,096	19,278	8,394	1,409	2,081	219	1,360
100.0	0	465,407	386,702	222,699	15,916	31,573	16,048	0
100.0	0	72,719	65,579	36,541	4,262	7,241	6,218	33
100.0	0	30,920	21,498	8,565	1,033	2,035	1,033	0
100.0	0	323,563	287,232	139,711	13,030	25,955	14,559	0
100.0	0	44,094	39,763	27,361	3,349	6,063	3,878	0
100.0	0	241,019	177,475	97,651	13,862	20,885	13,914	0
100.0	0	6,099	4,542	3,722	0	0	749	0
100.0	0	201,683	156,262	85,057	11,150	22,670	13,099	0
100.0	0	22,772	19,358	14,847	867	1,617	2,639	0
100.0	0	112,790	103,496	58,110	5,715	11,430	5,715	0
100.0	2	2,012,761	1,725,876	958,197	103,922	180,328	124,562	3,811
100.0	0	93,634	69,584	37,961	4,556	8,126	4,685	0
100.0	0	5,349	5,210	3,969	338	776	0	697
100.0	0	24,971	19,379	13,383	1,228	1,684	1,373	69
100.0	0	3,243	2,428	1,951	0	0	0	431
100.0	0	37,297	32,985	21,215	2,603	4,145	2,795	0
100.0	0	20,535	19,378	9,492	1,381	2,742	1,384	0
100.0	0	66,384	51,098	24,239	3,932	7,801	3,932	0
100.0	0	77,834	68,384	37,491	5,234	8,130	5,926	0
100.0	0	21,503	21,166	8,406	934	2,098	934	0

事務所別内訳 (令和2年4月1日現在)
南部土木事務所

路線名	改良済				未改良			
	19.5m以上	13.0m以上	5.5m以上	5.5m未満	5.5m以上	3.5m以上	3.5m未満	うち自動車交通不能
国 道	2,520	7,285	13,774	0	0	0	0	0
国道330号	752	2,900	2,066	0	0	0	0	0
国道390号	0	0	609	0	0	0	0	0
国道507号	1,768	4,385	6,748	0	0	0	0	0
国道507号(旧)	0	0	2,240	0	0	0	0	0
国道507号(新)	0	0	2,111	0	0	0	0	0
主要地方道	669	17,056	70,701	4,363	693	843	0	0
糸満与那原線	0	1,894	12,563	261	143	0	0	0
糸満与那原線(旧)	0	60	159	0	540	820	0	0
那覇糸満線	328	13,270	2,450	0	0	0	0	0
那覇糸満線(旧)	0	0	4,440	1,778	10	23	0	0
那覇糸満線(新)	0	27	1,006	0	0	0	0	0
奥武山米須線	70	1,036	13,453	0	0	0	0	0
奥武山米須線(旧)	0	0	3,878	0	0	0	0	0
南風原知念線	0	262	13,619	33	0	0	0	0
南風原知念線(旧)	0	0	319	430	0	0	0	0
久米島空港真泊線	29	88	12,894	88	0	0	0	0
久米島空港真泊線(旧)	0	0	866	1,773	0	0	0	0
那覇北中城線	242	419	5,054	0	0	0	0	0
一般県道	1,052	9,168	109,984	4,358	1,625	2,114	72	0
宜野湾南風原線	380	396	3,909	0	0	0	0	0
県道153号線	0	0	0	0	373	324	0	0
県道3号線	0	0	1,373	0	69	0	0	0
県道3号線(旧)	0	0	0	0	0	431	0	0
県道11号線	0	60	2,735	0	0	0	0	0
県道11号線(新)	0	0	1,384	0	0	0	0	0
県道15号線	0	0	3,932	0	0	0	0	0
県道17号線	0	0	5,912	14	0	0	0	0
県道28号線	0	0	934	0	0	0	0	0

単位：メートル

舗装済	未舗装	舗装済			道路延長	橋梁		トンネル	
		セメント	アスファルト			個数	延長	個数	延長
			高級	簡易					
23,579	0	0	22,873	706	22,360	24	998	2	221
5,718	0	0	5,718	0	5,185	7	533	0	0
609	0	0	609	0	609	0	0	0	0
12,901	0	0	12,901	0	12,481	15	199	2	221
2,240	0	0	1,534	706	2,010	1	230	0	0
2,111	0	0	2,111	0	2,075	1	36	0	0
94,325	0	0	90,329	3,996	91,686	59	2,482	1	157
14,861	0	0	14,600	261	14,668	13	193	0	0
1,579	0	0	159	1,420	1,579	0	0	0	0
16,048	0	0	16,048	0	15,112	11	936	0	0
6,251	0	0	6,251	0	6,251	0	0	0	0
1,033	0	0	1,033	0	1,015	1	18	0	0
14,559	0	0	14,559	0	14,092	11	310	1	157
3,878	0	0	3,878	0	3,878	0	0	0	0
13,914	0	0	13,914	0	13,233	6	681	0	0
749	0	0	749	0	749	0	0	0	0
13,099	0	0	13,099	0	12,762	15	337	0	0
2,639	0	0	324	2,315	2,639	0	0	0	0
5,715	0	0	5,715	0	5,708	2	7	0	0
128,348	25	69	117,172	11,107	126,180	55	2,193	0	0
4,685	0	0	4,685	0	4,631	3	54	0	0
697	0	0	0	697	697	0	0	0	0
1,442	0	0	1,373	69	1,442	0	0	0	0
431	0	0	0	431	431	0	0	0	0
2,795	0	0	2,795	0	2,623	7	172	0	0
1,384	0	0	1,384	0	1,070	1	314	0	0
3,932	0	0	3,932	0	3,932	0	0	0	0
5,926	0	0	5,926	0	5,902	3	24	0	0
934	0	0	934	0	934	0	0	0	0

事務所別内訳 (令和2年4月1日現在)
南部土木事務所

路線名	総延長	重用	未供用	実延長	改良率(%)	舗高装級率(%)
県道39号線	1,990	0	0	1,990	100.0	100.0
南風原与那原線	3,291	0	0	3,291	100.0	100.0
南風原与那原線(旧)	315	0	0	315	100.0	100.0
県道42号線	698	19	0	679	100.0	100.0
県道43号線	1,916	0	0	1,916	100.0	100.0
宇根仲泊線	12,844	0	714	12,130	100.0	100.0
県道46号線	3,008	0	0	3,008	100.0	100.0
県道47号線	774	13	0	761	100.0	100.0
県道48号線	7,252	63	0	7,189	100.0	100.0
県道48号線(旧)	764	0	0	764	0.0	0.0
県道49号線	694	0	0	694	100.0	100.0
県道50号線	888	0	0	888	100.0	100.0
県道52号線	4,820	122	0	4,698	84.7	34.4
県道54号線	2,921	0	0	2,921	100.0	100.0
県道62号線	2,204	0	0	2,204	100.0	100.0
県道128号線	1,717	0	0	1,717	100.0	100.0
県道131号線	2,601	0	0	2,601	100.0	100.0
県道134号線	1,893	0	0	1,893	62.5	68.0
佐敷玉城線	7,198	1,032	0	6,166	100.0	100.0
佐敷玉城線(旧)	319	0	0	319	100.0	100.0
県道138号線	386	0	0	386	100.0	100.0
兼城港線	98	0	0	98	100.0	100.0
渡嘉敷港線	324	0	0	324	93.8	0.0
渡嘉敷港線(旧)	252	0	0	252	87.7	0.0
座間味港線	129	0	0	129	0.0	0.0
栗国港線	780	0	0	780	100.0	0.0
渡名喜港線	25	0	0	25	0.0	0.0
南大東飛行場線	4,427	0	0	4,427	100.0	100.0
北大東港線	2,219	0	0	2,219	100.0	83.8
真地久茂地線	4,902	837	0	4,065	94.7	44.7
那覇内環状線	5,498	871	0	4,627	100.0	100.0
那覇内環状線(旧)	1,738	0	0	1,738	100.0	21.4

単位：メートル

舗 装 率 含 率 (%)	歩 道 橋	道 路 面 積 (㎡)			歩 道 延 長		改 良 済 延 長	未 改 良 延 長
		道 路 敷	道 路 部	車 道	設 置 延 長	総 延 長		
100.0	0	42,886	42,708	19,032	1,990	3,832	1,990	0
100.0	0	55,006	42,610	22,830	3,291	6,597	3,291	0
100.0	0	2,664	2,179	1,834	0	0	315	0
100.0	0	19,691	19,691	12,336	647	1,200	679	0
100.0	0	25,217	25,217	17,244	1,916	3,832	1,916	0
100.0	0	187,438	122,864	75,851	8,278	12,586	12,130	0
100.0	0	40,674	39,858	24,176	3,008	5,728	3,008	0
100.0	0	10,715	10,715	5,708	761	1,522	761	0
100.0	0	109,520	95,062	46,291	7,189	13,282	7,189	0
100.0	0	5,833	5,575	4,060	0	0	0	764
100.0	0	7,715	7,078	4,097	694	735	694	0
100.0	0	8,871	7,593	5,393	348	685	888	0
100.0	0	51,475	43,990	28,859	2,593	5,290	3,980	718
100.0	0	25,954	22,308	17,236	667	961	2,921	0
100.0	0	24,683	24,418	15,461	2,183	4,221	2,204	0
100.0	0	19,437	18,467	10,054	1,717	3,434	1,717	0
100.0	0	37,683	32,306	16,266	2,533	3,051	2,601	0
100.0	0	19,476	16,421	9,875	616	1,128	1,183	710
100.0	0	102,705	86,688	40,336	5,946	11,364	6,166	0
100.0	0	3,594	3,474	1,783	319	634	319	0
100.0	0	4,232	3,775	2,263	381	736	386	0
100.0	0	1,176	1,176	588	98	196	98	0
100.0	0	2,208	2,142	1,316	221	288	304	20
100.0	0	1,429	1,400	771	221	221	221	31
100.0	0	1,069	810	648	0	0	0	129
100.0	0	7,722	5,850	4,680	0	0	780	0
0.0	0	132	100	75	0	0	0	25
100.0	0	104,963	96,636	31,390	4,427	5,314	4,427	0
100.0	0	28,733	20,875	14,755	1,184	1,390	2,219	0
100.0	0	63,723	62,246	40,305	3,070	5,412	3,848	217
100.0	0	118,611	107,735	56,106	4,627	7,699	4,627	0
100.0	0	18,648	17,632	12,420	760	1,170	1,738	0

事務所別内訳 (令和2年4月1日現在)
南部土木事務所

路線名	改良済				未改良			
	19.5m以上	13.0m以上	5.5m以上	5.5m未満	5.5m以上	3.5m以上	3.5m未満	うち自動車交通不能
県道39号線	88	280	1,622	0	0	0	0	0
南風原与那原線	112	13	3,166	0	0	0	0	0
南風原与那原線(旧)	0	0	211	104	0	0	0	0
県道42号線	0	679	0	0	0	0	0	0
県道43号線	0	0	1,916	0	0	0	0	0
宇根仲泊線	0	25	11,666	439	0	0	0	0
県道46号線	0	410	2,598	0	0	0	0	0
県道47号線	0	0	761	0	0	0	0	0
県道48号線	0	0	7,189	0	0	0	0	0
県道48号線(旧)	0	0	0	0	580	184	0	0
県道49号線	0	0	694	0	0	0	0	0
県道50号線	0	0	888	0	0	0	0	0
県道52号線	0	0	3,980	0	603	115	0	0
県道54号線	0	0	2,040	881	0	0	0	0
県道62号線	0	12	2,192	0	0	0	0	0
県道128号線	0	0	1,641	76	0	0	0	0
県道131号線	0	0	2,601	0	0	0	0	0
県道134号線	0	0	1,183	0	0	710	0	0
佐敷玉城線	0	0	6,166	0	0	0	0	0
佐敷玉城線(旧)	0	0	33	286	0	0	0	0
県道138号線	0	0	386	0	0	0	0	0
兼城港線	0	0	98	0	0	0	0	0
渡嘉敷港線	0	0	0	304	0	0	20	0
渡嘉敷港線(旧)	0	0	0	221	0	9	22	0
座間味港線	0	0	0	0	0	129	0	0
栗国港線	0	0	780	0	0	0	0	0
渡名喜港線	0	0	0	0	0	0	25	0
南大東飛行場線	22	17	4,388	0	0	0	0	0
北大東港線	0	0	2,219	0	0	0	0	0
真地久茂地線	0	663	1,398	1,787	0	212	5	0
那覇内環状線	144	2,395	2,088	0	0	0	0	0
那覇内環状線(旧)	0	0	1,591	147	0	0	0	0

単位：メートル

舗装済	未舗装	舗装済			道路延長	橋梁		トンネル	
		セメント	アスファルト			個数	延長	個数	延長
			高級	簡易					
1,990	0	0	1,990	0	1,964	2	26	0	0
3,291	0	0	3,291	0	3,280	2	11	0	0
315	0	0	315	0	315	0	0	0	0
679	0	0	679	0	657	1	22	0	0
1,916	0	0	1,916	0	1,899	1	17	0	0
12,130	0	0	12,130	0	11,488	7	642	0	0
3,008	0	0	3,008	0	2,994	2	14	0	0
761	0	0	761	0	761	0	0	0	0
7,189	0	0	7,189	0	7,154	3	35	0	0
764	0	0	0	764	764	0	0	0	0
694	0	0	694	0	694	0	0	0	0
888	0	0	888	0	888	0	0	0	0
4,698	0	0	1,617	3,081	4,689	3	9	0	0
2,921	0	0	2,921	0	2,921	0	0	0	0
2,204	0	0	2,204	0	2,201	1	3	0	0
1,717	0	0	1,717	0	1,717	0	0	0	0
2,601	0	0	2,601	0	2,598	1	3	0	0
1,893	0	0	1,287	606	1,893	0	0	0	0
6,166	0	0	6,166	0	6,166	0	0	0	0
319	0	0	319	0	319	0	0	0	0
386	0	0	386	0	386	0	0	0	0
98	0	0	98	0	98	0	0	0	0
324	0	0	0	324	324	0	0	0	0
252	0	0	0	252	252	0	0	0	0
129	0	0	0	129	124	1	5	0	0
780	0	0	0	780	780	0	0	0	0
0	25	0	0	0	25	0	0	0	0
4,427	0	0	4,427	0	4,427	0	0	0	0
2,219	0	69	1,790	360	2,219	0	0	0	0
4,065	0	0	1,817	2,248	3,767	2	298	0	0
4,627	0	0	4,627	0	4,469	2	158	0	0
1,738	0	0	372	1,366	1,738	0	0	0	0

事務所別内訳 (令和2年4月1日現在)
 南部土木事務所

路線名	総延長	重用	未供用	実延長	改良率 (%)	舗高装級率 (%)
魂魄之塔線	1,479	0	0	1,479	100.0	100.0
魂魄之塔線(旧)	169	0	0	169	100.0	100.0
北南線	6,744	0	0	6,744	100.0	100.0
那覇宜野湾線	2,122	31	0	2,091	100.0	100.0
那覇空港線	3,812	546	0	3,266	100.0	100.0
久米島一周線	40,167	13,517	25,156	1,494	100.0	100.0
東風平豊見城線	9,156	1,297	6,519	1,340	100.0	100.0
糸満具志頭線	9,242	34	3,110	6,098	100.0	100.0
豊見城糸満線	8,252	0	0	8,252	100.0	100.0
現道合計	458,930	38,006	200,499	220,425	98.8	96.1
旧道合計	22,237	913	0	21,324	87.7	66.0
新道合計	4,579	51	0	4,528	100.0	100.0
事務所合計	485,746	38,970	200,499	246,277	97.8	93.6

単位：メートル

舗 装 率 含 率 (%)	歩 道 橋	道 路 面 積 (㎡)			歩 道 延 長		改 良 済 延 長	未 改 良 延 長
		道 路 敷	道 路 部	車 道	設 置 延 長	総 延 長		
100.0	0	21,133	17,005	9,109	1,479	1,481	1,479	0
100.0	0	1,612	1,529	1,010	77	78	169	0
100.0	0	76,303	61,586	42,374	1,705	1,681	6,744	0
100.0	0	57,615	56,187	31,018	2,091	4,086	2,091	0
100.0	0	60,322	55,667	29,388	3,266	8,000	3,266	0
100.0	0	48,600	23,012	9,022	1,494	2,989	1,494	0
100.0	0	42,770	42,660	22,481	1,340	2,716	1,340	0
100.0	0	80,310	69,556	40,075	4,421	7,368	6,098	0
100.0	2	119,463	119,463	71,574	8,158	13,919	8,252	0
100.0	2	4,076,241	3,462,031	1,905,217	193,901	352,140	217,697	2,728
100.0	0	240,752	216,497	130,393	13,504	23,572	18,705	2,619
100.0	0	85,233	69,808	32,189	4,525	8,814	4,528	0
100.0	2	4,402,226	3,748,336	2,067,799	211,930	384,526	240,930	5,347

事務所別内訳 (令和2年4月1日現在)
南部土木事務所

路線名	改良済				未改良			
	19.5m 以上	13.0m 以上	5.5m 以上	5.5m 未満	5.5m 以上	3.5m 以上	3.5m 未満	うち自動車 交通不能
魂魄之塔線	0	0	1,479	0	0	0	0	0
魂魄之塔線(旧)	0	0	169	0	0	0	0	0
北南線	0	0	6,688	56	0	0	0	0
那覇宜野湾線	273	844	974	0	0	0	0	0
那覇空港線	20	980	2,223	43	0	0	0	0
久米島一周線	0	0	1,494	0	0	0	0	0
東風平豊見城線	0	1,340	0	0	0	0	0	0
糸満具志頭線	0	0	6,098	0	0	0	0	0
豊見城糸満線	13	1,054	7,185	0	0	0	0	0
現道合計	4,241	33,422	176,052	3,982	1,188	1,490	50	0
旧道合計	0	60	13,906	4,739	1,130	1,467	22	0
新道合計	0	27	4,501	0	0	0	0	0
事務所合計	4,241	33,509	194,459	8,721	2,318	2,957	72	0

単位：メートル

舗装済	未舗装	舗装済			道路延長	橋梁		トンネル	
		セメント	アスファルト			個数	延長	個数	延長
			高級	簡易					
1,479	0	0	1,479	0	1,479	0	0	0	0
169	0	0	169	0	169	0	0	0	0
6,744	0	0	6,744	0	6,744	0	0	0	0
2,091	0	0	2,091	0	2,075	1	16	0	0
3,266	0	0	3,266	0	3,259	1	7	0	0
1,494	0	0	1,494	0	1,292	4	202	0	0
1,340	0	0	1,340	0	1,254	2	86	0	0
6,098	0	0	6,098	0	6,095	1	3	0	0
8,252	0	0	8,252	0	8,180	4	72	0	0
220,400	25	69	211,776	8,555	214,972	134	5,075	3	378
21,324	0	0	14,070	7,254	21,094	1	230	0	0
4,528	0	0	4,528	0	4,160	3	368	0	0
246,252	25	69	230,374	15,809	240,226	138	5,673	3	378

事務所別内訳 (令和2年4月1日現在)
宮古土木事務所

路線名	総延長	重用	未供用	実延長	改良率(%)	舗高装級率(%)
国 道	272,449	0	244,500	27,949	97.9	96.5
国道390号	272,449	0	244,500	27,949	97.9	96.5
主要地方道	53,284	1,409	469	51,406	97.3	97.5
平良城辺線	13,924	9	0	13,915	92.6	95.5
平良城辺線(旧)	690	0	0	690	69.1	69.1
保良西里線	31,444	0	469	30,975	99.6	98.5
下地島空港佐良浜線	7,226	1,400	0	5,826	100.0	100.0
一般県道	127,870	8,797	11,467	107,606	97.7	97.3
平良下地島空港線	14,900	3,600	4,480	6,820	100.0	100.0
平良新里線	13,362	923	0	12,439	93.3	90.4
平良新里線(旧)	511	0	0	511	100.0	100.0
与那覇上地線	1,175	0	0	1,175	41.2	41.2
平良久松港線	2,978	0	0	2,978	100.0	100.0
嘉手苅屋原線	4,626	0	0	4,626	100.0	100.0
根間地与那節線	3,886	0	0	3,886	100.0	100.0
根間地与那節線(旧)	317	0	0	317	100.0	100.0
福里保良線	4,890	0	0	4,890	100.0	100.0
福里保良線(旧)	452	0	0	452	0.0	0.0
友利線	6,335	44	0	6,291	100.0	100.0
官国線	3,956	9	0	3,947	100.0	100.0
長山港佐良浜港線	11,216	960	0	10,256	100.0	100.0
長山港佐良浜港線(新)	3,179	0	0	3,179	100.0	100.0
多良間多良間港線	814	0	0	814	60.7	60.7
保良上地線	20,933	51	905	19,977	99.8	100.0
池間大浦線	11,825	0	0	11,825	99.1	98.3
城辺下地線	11,874	46	6,082	5,746	100.0	100.0
高野西里線	10,641	3,164	0	7,477	100.0	100.0
現道合計	448,454	10,206	256,436	181,812	98.0	97.5

単位：メートル

舗 装 率 (%)	歩 道 橋	道 路 面 積 (㎡)			歩 道 延 長		改 良 済 延 長	未 改 良 延 長
		道 路 敷	道 路 部	車 道	設 置 延 長	総 延 長		
100.0	0	408,921	354,877	184,064	23,435	45,425	27,364	585
100.0	0	408,921	354,877	184,064	23,435	45,425	27,364	585
99.6	0	809,751	686,059	355,222	48,579	69,271	50,038	1,368
100.0	0	210,531	200,018	102,515	12,719	23,470	12,883	1,032
72.5	0	5,905	5,848	3,607	477	477	477	213
100.0	0	488,880	389,368	203,555	29,590	30,956	30,852	123
100.0	0	104,435	90,825	45,545	5,793	14,368	5,826	0
100.0	0	1,608,853	1,366,993	712,205	98,970	144,399	105,170	2,436
100.0	0	103,019	78,870	57,567	2,522	3,787	6,820	0
100.0	0	150,166	142,661	78,492	11,416	17,412	11,606	833
100.0	0	4,197	3,326	2,712	0	0	511	0
100.0	0	12,925	12,680	8,273	831	1,033	484	691
100.0	0	54,246	51,009	23,956	2,978	7,292	2,978	0
100.0	0	63,002	56,796	29,322	4,626	8,436	4,626	0
100.0	0	55,807	48,621	24,293	3,886	7,764	3,886	0
100.0	0	2,000	1,736	1,185	0	0	317	0
100.0	0	63,676	54,919	30,136	4,852	4,847	4,890	0
100.0	0	2,407	2,163	1,519	0	0	0	452
100.0	0	78,116	68,113	38,492	6,291	7,769	6,291	0
100.0	0	44,821	40,002	23,986	3,947	3,947	3,947	0
100.0	0	122,910	113,571	67,933	9,772	16,557	10,256	0
100.0	0	47,288	37,633	19,225	3,179	5,607	3,179	0
100.0	0	7,408	6,894	4,698	446	546	494	320
100.0	0	361,493	281,891	123,672	19,695	22,203	19,944	33
100.0	0	130,302	114,854	76,708	11,798	11,969	11,718	107
100.0	0	122,475	100,204	36,733	5,746	11,511	5,746	0
100.0	0	182,595	151,050	63,303	6,985	13,719	7,477	0
100.0	0	2,765,728	2,357,223	1,223,243	167,328	253,011	178,088	3,724

事務所別内訳 (令和2年4月1日現在)
宮古土木事務所

路線名	改良済				未改良			
	19.5m以上	13.0m以上	5.5m以上	5.5m未満	5.5m以上	3.5m以上	3.5m未満	うち自動車交通不能
国 道	0	367	26,617	380	0	585	0	0
国道390号	0	367	26,617	380	0	585	0	0
主要地方道	50	0	48,907	1,081	0	1,368	0	0
平良城辺線	0	0	12,883	0	0	1,032	0	0
平良城辺線(旧)	0	0	477	0	0	213	0	0
保良西里線	0	0	30,852	0	0	123	0	0
下地島空港佐良浜線	50	0	4,695	1,081	0	0	0	0
一般県道	207	624	102,696	1,643	831	1,444	161	0
平良下地島空港線	0	0	6,820	0	0	0	0	0
平良新里線	0	0	11,606	0	0	833	0	0
平良新里線(旧)	0	0	0	511	0	0	0	0
与那覇上地線	0	0	484	0	691	0	0	0
平良久松港線	0	0	2,978	0	0	0	0	0
嘉手苅屋原線	52	0	4,574	0	0	0	0	0
根間地与那節線	0	0	3,886	0	0	0	0	0
根間地与那節線(旧)	0	0	0	317	0	0	0	0
福里保良線	0	0	4,890	0	0	0	0	0
福里保良線(旧)	0	0	0	0	0	291	161	0
友利線	0	41	6,250	0	0	0	0	0
宮国線	0	0	3,947	0	0	0	0	0
長山港佐良浜港線	0	0	9,652	604	0	0	0	0
長山港佐良浜港線(新)	0	0	3,179	0	0	0	0	0
多良間多良間港線	0	0	494	0	0	320	0	0
保良上地線	53	82	19,694	115	33	0	0	0
池間大浦線	0	0	11,622	96	107	0	0	0
城辺下地線	0	87	5,659	0	0	0	0	0
高野西里線	102	414	6,961	0	0	0	0	0
現道合計	257	991	174,564	2,276	831	2,893	0	0

単位：メートル

舗装済	未舗装	舗装済			道路延長	橋梁		トンネル	
		セメント	アスファルト			個数	延長	個数	延長
			高級	簡易					
27,949	0	0	26,962	987	27,930	4	19	0	0
27,949	0	0	26,962	987	27,930	4	19	0	0
51,216	190	422	49,674	1,120	51,278	9	128	0	0
13,915	0	422	12,869	624	13,887	3	28	0	0
500	190	0	477	23	690	0	0	0	0
30,975	0	0	30,502	473	30,951	4	24	0	0
5,826	0	0	5,826	0	5,750	2	76	0	0
107,606	0	110	104,638	2,858	102,056	24	5,550	0	0
6,820	0	0	6,820	0	2,993	6	3,827	0	0
12,439	0	110	11,137	1,192	12,439	0	0	0	0
511	0	0	511	0	511	0	0	0	0
1,175	0	0	484	691	1,172	1	3	0	0
2,978	0	0	2,978	0	2,978	0	0	0	0
4,626	0	0	4,626	0	4,599	4	27	0	0
3,886	0	0	3,886	0	3,886	0	0	0	0
317	0	0	317	0	317	0	0	0	0
4,890	0	0	4,890	0	4,890	0	0	0	0
452	0	0	0	452	452	0	0	0	0
6,291	0	0	6,291	0	6,288	1	3	0	0
3,947	0	0	3,947	0	3,947	0	0	0	0
10,256	0	0	10,256	0	10,256	0	0	0	0
3,179	0	0	3,179	0	3,179	0	0	0	0
814	0	0	494	320	814	0	0	0	0
19,977	0	0	19,977	0	19,817	8	160	0	0
11,825	0	0	11,622	203	10,295	4	1,530	0	0
5,746	0	0	5,746	0	5,746	0	0	0	0
7,477	0	0	7,477	0	7,477	0	0	0	0
181,812	0	532	176,790	4,490	176,115	37	5,697	0	0

事務所別内訳 (令和2年4月1日現在)
 宮古土木事務所

路線名	総延長	重用	未供用	実延長	改良率 (%)	舗高装級率 (%)
旧道合計	1,970	0	0	1,970	66.2	66.2
新道合計	3,179	0	0	3,179	100.0	100.0
事務所合計	453,603	10,206	256,436	186,961	97.7	97.2

単位：メートル

舗 装 率 含 (%)	歩 道 橋	道 路 面 積 (㎡)			歩 道 延 長		改 良 済 延 長	未 改 良 延 長
		道 路 敷	道 路 部	車 道	設 置 延 長	総 延 長		
90.4	0	14,509	13,073	9,023	477	477	1,305	665
100.0	0	47,288	37,633	19,225	3,179	5,607	3,179	0
99.9	0	2,827,525	2,407,929	1,251,491	170,984	259,095	182,572	4,389

事務所別内訳 (令和2年4月1日現在)
 宮古土木事務所

路線名	改良済				未改良			
	19.5m 以上	13.0m 以上	5.5m 以上	5.5m 未満	5.5m 以上	3.5m 以上	3.5m 未満	うち自動車 交通不能
旧道合計	0	0	477	828	0	504	161	0
新道合計	0	0	3,179	0	0	0	0	0
事務所合計	257	991	178,220	3,104	831	3,397	161	0

単位：メートル

舗装済	未舗装	舗装済			道路延長	橋梁		トンネル	
		セメント	アスファルト			個数	延長	個数	延長
			高級	簡易					
1,780	190	0	1,305	475	1,970	0	0	0	0
3,179	0	0	3,179	0	3,179	0	0	0	0
186,771	190	532	181,274	4,965	181,264	37	5,697	0	0

事務所別内訳 (令和2年4月1日現在)
八重山土木事務所

路線名	総延長	重用	未供用	実延長	改良率 (%)	舗高装級率 (%)
国 道	114,156	0	79,500	34,656	97.3	87.8
国道390号	110,002	0	79,500	30,502	100.0	93.9
国道390号(旧)	4,154	0	0	4,154	77.3	42.9
主要地方道	64,534	0	0	64,534	90.4	88.4
石垣港伊原間線	40,243	0	0	40,243	100.0	100.0
石垣港伊原間線(旧)	4,873	0	0	4,873	28.0	0.0
富野大川線	16,757	0	0	16,757	100.0	100.0
富野大川線(旧)	2,661	0	0	2,661	0.0	0.8
一般県道	135,576	3,130	7,035	125,411	88.8	80.8
平野伊原間線	14,544	0	0	14,544	60.4	37.1
川平高屋線	3,099	0	0	3,099	100.0	100.0
石垣浅田線	8,577	0	0	8,577	98.1	64.3
石垣浅田線(旧)	220	0	0	220	100.0	100.0
大浜富野線	10,254	46	0	10,208	100.0	100.0
石垣空港線	799	0	0	799	100.0	100.0
石垣空港線(新)	8,900	0	7,035	1,865	0.0	100.0
白浜南風見線	50,352	0	0	50,352	100.0	95.0
白浜南風見線(旧)	3,686	0	0	3,686	0.0	0.0
与那国島線	14,433	0	0	14,433	90.5	90.5
与那国港線	613	0	0	613	100.0	100.0
新川白保線	15,360	3,084	0	12,276	93.6	87.6
新川白保線(旧)	381	0	0	381	0.0	0.0
小浜港線	1,536	0	0	1,536	100.0	100.0
黒島港線	2,438	0	0	2,438	100.0	0.0
黒島港線(旧)	384	0	0	384	100.0	100.0
現道合計	289,007	3,130	79,500	206,377	96.1	89.4
旧道合計	16,359	0	0	16,359	31.7	14.7
新道合計	8,900	0	7,035	1,865	0.0	100.0

単位：メートル

舗 装 率 含 率 (%)	歩 道 橋	道 路 面 積 (㎡)			歩 道 延 長		改 良 済 延 長	未 改 良 延 長
		道 路 敷	道 路 部	車 道	設 置 延 長	総 延 長		
96.5	0	677,090	488,171	213,856	34,029	70,668	33,715	941
100.0	0	624,376	437,701	185,222	30,502	63,809	30,502	0
70.8	0	52,714	50,470	28,634	3,527	6,859	3,213	941
91.8	0	973,150	642,016	411,966	40,327	47,250	58,364	6,170
100.0	0	610,944	425,268	266,779	26,679	30,831	40,243	0
33.3	0	35,030	26,973	22,097	0	0	1,364	3,509
100.0	0	296,885	177,112	113,088	13,648	16,419	16,757	0
22.4	0	30,291	12,663	10,002	0	0	0	2,661
99.8	0	1,869,233	1,268,862	801,216	98,961	112,621	111,415	13,996
100.0	0	194,820	121,077	85,073	10,857	12,846	8,784	5,760
100.0	0	56,169	40,767	23,041	3,099	3,469	3,099	0
100.0	0	147,860	114,673	66,958	8,479	9,482	8,418	159
100.0	0	2,288	1,772	1,540	0	0	220	0
100.0	0	199,843	124,388	63,546	10,208	12,886	10,208	0
100.0	0	12,543	12,093	5,425	799	1,598	799	0
100.0	0	28,279	25,657	19,417	721	0	0	1,865
100.0	0	702,779	501,299	299,270	45,507	51,177	50,352	0
94.4	0	54,285	24,840	19,763	0	0	0	3,686
100.0	0	224,824	131,246	92,094	6,317	8,151	13,068	1,365
100.0	0	6,182	5,029	3,317	303	287	613	0
100.0	0	179,030	115,551	92,355	8,694	8,748	11,496	780
100.0	0	2,913	1,981	1,600	0	0	0	381
100.0	0	24,451	18,204	10,464	1,536	1,536	1,536	0
100.0	0	28,736	27,958	15,728	2,314	2,314	2,438	0
100.0	0	4,231	2,327	1,625	127	127	384	0
100.0	0	3,309,442	2,252,366	1,322,360	168,942	223,553	198,313	8,064
58.9	0	181,752	121,026	85,261	3,654	6,986	5,181	11,178
100.0	0	28,279	25,657	19,417	721	0	0	1,865

事務所別内訳 (令和2年4月1日現在)
八重山土木事務所

路線名	改良済				未改良			
	19.5m以上	13.0m以上	5.5m以上	5.5m未満	5.5m以上	3.5m以上	3.5m未満	うち自動車交通不能
国 道	0	96	33,619	0	0	941	0	0
国道390号	0	96	30,406	0	0	0	0	0
国道390号(旧)	0	0	3,213	0	0	941	0	0
主要地方道	125	33	57,884	322	272	4,613	1,285	0
石垣港伊原間線	76	4	40,065	98	0	0	0	0
石垣港伊原間線(旧)	0	0	1,140	224	0	3,509	0	0
富野大川線	49	29	16,679	0	0	0	0	0
富野大川線(旧)	0	0	0	0	272	1,104	1,285	0
一般県道	128	126	108,567	2,594	5,911	8,085	0	0
平野伊原間線	0	0	8,784	0	912	4,848	0	0
川平高屋線	29	0	3,070	0	0	0	0	0
石垣浅田線	0	0	8,418	0	0	159	0	0
石垣浅田線(旧)	0	0	220	0	0	0	0	0
大浜富野線	99	71	10,038	0	0	0	0	0
石垣空港線	0	0	799	0	0	0	0	0
石垣空港線(新)	0	0	0	0	1,865	0	0	0
白浜南風見線	0	55	48,497	1,800	0	0	0	0
白浜南風見線(旧)	0	0	0	0	2,354	1,332	0	0
与那国島線	0	0	13,068	0	0	1,365	0	0
与那国港線	0	0	334	279	0	0	0	0
新川白保線	0	0	11,496	0	780	0	0	0
新川白保線(旧)	0	0	0	0	0	381	0	0
小浜港線	0	0	1,536	0	0	0	0	0
黒島港線	0	0	2,307	131	0	0	0	0
黒島港線(旧)	0	0	0	384	0	0	0	0
現道合計	253	255	195,497	2,308	1,692	6,372	0	0
旧道合計	0	0	4,573	608	2,626	7,267	1,285	0
新道合計	0	0	0	0	1,865	0	0	0

単位：メートル

舗装済	未舗装	舗装済			道路延長	橋梁		トンネル	
		セメント	アスファルト			個数	延長	個数	延長
			高級	簡易					
33,445	1,211	0	30,428	3,017	34,380	14	276	0	0
30,502	0	0	28,647	1,855	30,226	14	276	0	0
2,943	1,211	0	1,781	1,162	4,154	0	0	0	0
59,219	5,315	1,196	55,826	2,197	62,184	48	1,176	1	1,174
40,243	0	0	40,243	0	39,573	39	670	0	0
1,623	3,250	0	0	1,623	4,873	0	0	0	0
16,757	0	1,174	15,583	0	15,077	9	506	1	1,174
596	2,065	22	0	574	2,661	0	0	0	0
125,206	205	0	101,306	23,900	122,553	72	2,183	1	675
14,544	0	0	5,403	9,141	14,480	2	64	0	0
3,099	0	0	3,099	0	3,097	1	2	0	0
8,577	0	0	5,514	3,063	8,460	5	117	0	0
220	0	0	220	0	220	0	0	0	0
10,208	0	0	10,208	0	10,079	7	129	0	0
799	0	0	799	0	799	0	0	0	0
1,865	0	0	1,865	0	1,865	0	0	0	0
50,352	0	0	47,848	2,504	47,984	39	1,693	1	675
3,481	205	0	0	3,481	3,686	0	0	0	0
14,433	0	0	13,068	1,365	14,372	7	61	0	0
613	0	0	613	0	613	0	0	0	0
12,276	0	0	10,749	1,527	12,165	10	111	0	0
381	0	0	0	381	381	0	0	0	0
1,536	0	0	1,536	0	1,530	1	6	0	0
2,438	0	0	0	2,438	2,438	0	0	0	0
384	0	0	384	0	384	0	0	0	0
206,377	0	1,174	183,310	21,893	200,893	134	3,635	2	1,849
9,628	6,731	22	2,385	7,221	16,359	0	0	0	0
1,865	0	0	1,865	0	1,865	0	0	0	0

事務所別内訳 (令和2年4月1日現在)
八重山土木事務所

路線名	総延長	重用	未供用	実延長	改良率 (%)	舗高装級率 (%)
事務所合計	314,266	3,130	86,535	224,601	90.6	84.0

単位：メートル

舗装率 簡易含 (%)	歩道橋	道 路 面 積 (㎡)			歩 道 延 長		改良済 延 長	未改良 延 長
		道路敷	道路部	車 道	設置延長	総延長		
97.0	0	3,519,473	2,399,049	1,427,038	173,317	230,539	203,494	21,107

事務所別内訳 (令和2年4月1日現在)
八重山土木事務所

路線名	改良済				未改良			
	19.5m 以上	13.0m 以上	5.5m 以上	5.5m 未満	5.5m 以上	3.5m 以上	3.5m 未満	うち自動車 交通不能
事務所合計	253	255	200,070	2,916	6,183	13,639	1,285	0

単位：メートル

舗装済	未舗装	舗装済			道路延長	橋梁		トンネル	
		セメント	アスファルト			個数	延長	個数	延長
			高級	簡易					
217,870	6,731	1,196	187,560	29,114	219,117	134	3,635	2	1,849

事務所別内訳

(令和2年4月1日現在)

自転車歩行者専用道路(独立専用自歩道)

南部土木事務所

路線名	総延長	重用	未供用	実延長
一般県道 玉城那覇自転車道線	35,620	4,737	21,709	9,174
合計	35,620	4,737	21,709	9,174

単位：メートル

有効幅員区別実延長内訳				
4m以上	3m以上	2m以上	1m以上	1m未満
418	3,765	4,991	0	0
418	3,765	4,991	0	0

事務所別内訳

(令和2年4月1日現在)

自転車歩行者専用道路(独立専用自歩道)

南部土木事務所

路線名	未舗装道	舗装道	道路延長
一般県道 玉城那覇自転車道線	0	9,174	9,089
合計	0	9,174	9,089

単位：メートル

橋 梁		トンネル		道 路 面 積 (m2)		重用自歩道 設置延長
個数	延長	個数	延長	道 路 敷	有効幅員	
2	85	0	0	62, 122	28, 574	0
2	85	0	0	62, 122	28, 574	0

6 . 路 線 別 内 訳

- (1) 国道(指定区間)
- (2) 国道(指定区間外)
- (3) 主要地方道
- (4) 一般県道(北部土木事務所)
- (5) 一般県道(中部土木事務所)
- (6) 一般県道(南部土木事務所)
- (7) 一般県道(宮古土木事務所)
- (8) 一般県道(八重山土木事務所)
- (9) 自転車歩行者専用道路

路線別内訳

(令和2年4月1日現在)

国道(指定区間)

路線名	総延長	重用	未供用	実延長	改良率(%)	舗装率(%)
国道58号	140,718	0	18,500	122,218	100.0	100.0
那覇市	4,211	0	0	4,211	100.0	100.0
宜野湾市	4,068	0	0	4,068	100.0	100.0
浦添市	5,400	0	0	5,400	100.0	100.0
名護市	26,242	0	0	26,242	100.0	100.0
国頭村	48,898	0	18,500	30,398	100.0	100.0
大宜味村	12,796	0	0	12,796	100.0	100.0
恩納村	23,092	0	0	23,092	100.0	100.0
読谷村	6,552	0	0	6,552	100.0	100.0
嘉手納町	3,544	0	0	3,544	100.0	100.0
北谷町	5,915	0	0	5,915	100.0	100.0
国道58号(旧)	17,381	0	0	17,381	100.0	100.0
宜野湾市	4,505	0	0	4,505	100.0	100.0
浦添市	145	0	0	145	100.0	100.0
国頭村	762	0	0	762	100.0	100.0
恩納村	11,969	0	0	11,969	100.0	100.0
国道58号(新)	11,555	0	0	11,555	100.0	100.0
那覇市	2,548	0	0	2,548	100.0	100.0
宜野湾市	225	0	0	225	100.0	100.0
浦添市	1,761	0	0	1,761	100.0	100.0
名護市	4,243	0	0	4,243	100.0	100.0
読谷村	2,778	0	0	2,778	100.0	100.0

単位：メートル

舗装率 簡易含 (%)	歩道橋	道 路 面 積 (㎡)			歩 道 延 長		改良済 延 長	未改良 延 長
		道 路 敷	道 路 部	車 道	設置延長	総延長		
100.0	6	3,785,102	2,357,305	1,389,452	119,916	207,098	122,218	0
100.0	0	141,176	140,263	101,250	4,211	8,422	4,211	0
100.0	0	197,714	195,372	55,266	4,068	8,720	4,068	0
100.0	0	164,755	160,484	121,645	5,400	10,800	5,400	0
100.0	6	928,238	528,318	291,823	26,242	48,343	26,242	0
100.0	0	440,737	333,058	207,020	28,096	37,408	30,398	0
100.0	0	268,949	157,403	89,559	12,796	22,101	12,796	0
100.0	0	1,084,346	396,839	215,661	23,092	39,282	23,092	0
100.0	0	271,467	157,848	101,943	6,552	13,104	6,552	0
100.0	0	99,037	99,037	81,667	3,544	7,088	3,544	0
100.0	0	188,683	188,683	123,618	5,915	11,830	5,915	0
100.0	2	477,072	398,630	248,252	16,619	33,744	17,381	0
100.0	2	136,701	136,701	105,174	4,505	10,180	4,505	0
100.0	0	5,350	5,350	3,770	145	290	145	0
100.0	0	31,732	6,478	4,572	0	0	762	0
100.0	0	303,289	250,101	134,736	11,969	23,274	11,969	0
100.0	0	552,710	250,912	126,636	2,778	8,745	11,555	0
100.0	0	136,229	111,029	33,124	0	0	2,548	0
100.0	0	3,002	1,903	1,590	0	0	225	0
100.0	0	24,845	19,900	16,023	0	0	1,761	0
100.0	0	288,008	48,345	39,743	0	0	4,243	0
100.0	0	100,626	69,735	36,156	2,778	4,870	2,778	0

路線別内訳
国道（指定区間）

（令和2年4月1日現在）

路線名	改良済				未改良			
	19.5m以上	13.0m以上	5.5m以上	5.5m未満	5.5m以上	3.5m以上	3.5m未満	うち自動車交通不能
国道58号	18,541	29,393	74,284	0	0	0	0	0
那覇市	4,211	0	0	0	0	0	0	0
宜野湾市	260	3,808	0	0	0	0	0	0
浦添市	5,000	400	0	0	0	0	0	0
名護市	0	11,330	14,912	0	0	0	0	0
国頭村	0	440	29,958	0	0	0	0	0
大宜味村	0	0	12,796	0	0	0	0	0
恩納村	0	6,474	16,618	0	0	0	0	0
読谷村	0	6,552	0	0	0	0	0	0
嘉手納町	3,155	389	0	0	0	0	0	0
北谷町	5,915	0	0	0	0	0	0	0
国道58号(旧)	4,358	292	12,731	0	0	0	0	0
宜野湾市	4,213	292	0	0	0	0	0	0
浦添市	145	0	0	0	0	0	0	0
国頭村	0	0	762	0	0	0	0	0
恩納村	0	0	11,969	0	0	0	0	0
国道58号(新)	1,453	3,473	6,629	0	0	0	0	0
那覇市	0	2,548	0	0	0	0	0	0
宜野湾市	0	0	225	0	0	0	0	0
浦添市	0	845	916	0	0	0	0	0
名護市	0	80	4,163	0	0	0	0	0
読谷村	1,453	0	1,325	0	0	0	0	0

単位：メートル

舗装済	未舗装	舗装済			道路延長	橋梁		トンネル	
		セメント	アスファルト			個数	延長	個数	延長
			高級	簡易					
122,218	0	2,685	119,533	0	113,862	120 (6)	5,671	5	2,685
4,211	0	0	4,211	0	4,010	4 (1)	201	0	0
4,068	0	0	4,068	0	3,924	2 (1)	144	0	0
5,400	0	0	5,400	0	5,248	5 (2)	152	0	0
26,242	0	0	26,242	0	25,234	28	1,008	0	0
30,398	0	2,685	27,713	0	27,144	22	569	5	2,685
12,796	0	0	12,796	0	11,852	16	944	0	0
23,092	0	0	23,092	0	20,586	30	2,506	0	0
6,552	0	0	6,552	0	6,515	2 (1)	37	0	0
3,544	0	0	3,544	0	3,520	3 (1)	24	0	0
5,915	0	0	5,915	0	5,829	8	86	0	0
17,381	0	83	17,298	0	17,145	11	153	1	83
4,505	0	0	4,505	0	4,498	1	7	0	0
145	0	0	145	0	97	2	48	0	0
762	0	83	679	0	679	0	0	1	83
11,969	0	0	11,969	0	11,871	8	98	0	0
11,555	0	0	11,555	0	5,115	6	2,276	3	4,164
2,548	0	0	2,548	0	856	1	674	1	1,018
225	0	0	225	0	17	1	208	0	0
1,761	0	0	1,761	0	845	2	916	0	0
4,243	0	0	4,243	0	619	2	478	2	3,146
2,778	0	0	2,778	0	2,778	0	0	0	0

※()市町村境界に架設された橋梁個数。

路線別内訳

(令和2年4月1日現在)

国道(指定区間)

路線名	総延長	重用	未供用	実延長	改良率(%)	舗装率(%)
国道329号	78,111	0	0	78,111	100.0	100.0
名護市	13,603	0	0	13,603	100.0	100.0
沖縄市	10,949	0	0	10,949	100.0	100.0
宜野座村	8,563	0	0	8,563	100.0	100.0
金武町	13,396	0	0	13,396	100.0	100.0
北中城村	1,950	0	0	1,950	100.0	100.0
中城村	7,810	0	0	7,810	100.0	100.0
西原町	3,450	0	0	3,450	100.0	100.0
与那原町	2,100	0	0	2,100	100.0	100.0
南風原町	3,060	0	0	3,060	100.0	100.0
豊見城市	2,239	0	0	2,239	100.0	100.0
うるま市	7,264	0	0	7,264	100.0	100.0
那覇市	1,861	0	0	1,861	100.0	100.0
那覇市	1,866	0	0	1,866	100.0	100.0
国道329号(旧)	6,914	0	0	6,914	100.0	100.0
名護市	3,100	0	0	3,100	100.0	100.0
金武町	3,814	0	0	3,814	100.0	100.0
国道329号(新)	3,812	0	0	3,812	100.0	100.0
那覇市	60	0	0	60	100.0	100.0
西原町	1,532	0	0	1,532	100.0	100.0
与那原町	150	0	0	150	100.0	100.0
南風原町	2,070	0	0	2,070	100.0	100.0
国道330号	20,535	0	0	20,535	100.0	100.0
那覇市	1,207	0	0	1,207	100.0	100.0
宜野湾市	5,790	0	0	5,790	100.0	100.0
浦添市	6,441	0	0	6,441	100.0	100.0
沖縄市	3,905	0	0	3,905	100.0	100.0
北中城村	3,192	0	0	3,192	100.0	100.0

単位：メートル

舗装率 簡易含 (%)	歩道橋	道 路 面 積 (㎡)			歩 道 延 長		改良済 延 長	未改良 延 長
		道 路 敷	道 路 部	車 道	設置延長	総延長		
100.0	2	2,059,444	1,496,739	873,179	77,761	144,560	78,111	0
100.0	0	320,322	177,097	102,289	13,253	20,559	13,603	0
100.0	0	212,233	201,095	152,525	10,949	21,898	10,949	0
100.0	0	325,980	146,631	60,552	8,563	15,646	8,563	0
100.0	0	319,401	160,067	98,555	13,396	23,257	13,396	0
100.0	0	35,100	33,444	25,575	1,950	3,900	1,950	0
100.0	0	142,242	141,460	110,790	7,810	15,620	7,810	0
100.0	0	62,704	60,825	48,300	3,450	6,900	3,450	0
100.0	0	37,800	37,800	29,400	2,100	4,200	2,100	0
100.0	0	56,299	56,299	43,310	3,060	6,120	3,060	0
100.0	0	123,060	103,536	36,584	2,239	4,478	2,239	0
100.0	1	250,786	210,370	101,696	7,264	14,528	7,264	0
100.0	0	91,774	90,076	31,098	1,861	6,864	1,861	0
100.0	1	81,743	78,039	32,505	1,866	590	1,866	0
100.0	0	140,607	106,893	50,007	3,814	7,628	6,914	0
100.0	0	66,542	39,796	22,096	0	0	3,100	0
100.0	0	74,065	67,097	27,911	3,814	7,628	3,814	0
100.0	0	128,190	83,751	42,121	3,220	4,491	3,812	0
100.0	0	2,421	2,408	702	60	100	60	0
100.0	0	56,087	25,999	17,086	1,532	1,532	1,532	0
100.0	0	3,175	2,158	975	150	150	150	0
100.0	0	66,507	53,186	23,358	1,478	2,709	2,070	0
100.0	0	693,820	515,267	324,278	20,535	41,070	20,535	0
100.0	0	28,364	23,536	15,691	1,207	2,414	1,207	0
100.0	0	140,044	124,638	90,213	5,790	11,580	5,790	0
100.0	0	316,658	176,373	87,714	6,441	12,882	6,441	0
100.0	0	112,279	103,955	77,230	3,905	7,810	3,905	0
100.0	0	96,475	86,765	53,430	3,192	6,384	3,192	0

路線別内訳
国道（指定区間）

（令和2年4月1日現在）

路線名	改 良 済				未 改 良			
	19.5m 以上	13.0m以 上	5.5m 以上	5.5m 未満	5.5m 以上	3.5m 以上	3.5m 未満	うち自動車 交通不能
国道329号	2,400	40,063	35,648	0	0	0	0	0
名護市	0	0	13,603	0	0	0	0	0
沖縄市	0	10,799	150	0	0	0	0	0
宜野座村	0	0	8,563	0	0	0	0	0
金武町	63	140	13,193	0	0	0	0	0
北中城村	0	1,950	0	0	0	0	0	0
中城村	0	7,810	0	0	0	0	0	0
西原町	0	3,450	0	0	0	0	0	0
与那原町	0	2,100	0	0	0	0	0	0
南風原町	0	3,060	0	0	0	0	0	0
豊見城市	1,300	800	139	0	0	0	0	0
うるま市	0	7,264	0	0	0	0	0	0
那覇市	485	1,376	0	0	0	0	0	0
那覇市	552	1,314	0	0	0	0	0	0
国道329号(旧)	0	0	6,914	0	0	0	0	0
名護市	0	0	3,100	0	0	0	0	0
金武町	0	0	3,814	0	0	0	0	0
国道329号(新)	0	625	3,187	0	0	0	0	0
那覇市	0	48	12	0	0	0	0	0
西原町	0	0	1,532	0	0	0	0	0
与那原町	0	0	150	0	0	0	0	0
南風原町	0	577	1,493	0	0	0	0	0
国道330号	1,570	18,605	360	0	0	0	0	0
那覇市	0	1,207	0	0	0	0	0	0
宜野湾市	0	5,790	0	0	0	0	0	0
浦添市	0	6,441	0	0	0	0	0	0
沖縄市	1,570	1,975	360	0	0	0	0	0
北中城村	0	3,192	0	0	0	0	0	0

単位：メートル

舗装済	未舗装	舗装済			道路延長	橋梁		トンネル	
		セメント	アスファルト			個数	延長	個数	延長
			高級	簡易					
78,111	0	165	77,946	0	73,866	56 (4)	4,080	1	165
13,603	0	0	13,603	0	12,339	7	1,264	0	0
10,949	0	0	10,949	0	10,923	4 (1)	26	0	0
8,563	0	0	8,563	0	8,188	8	375	0	0
13,396	0	0	13,396	0	12,592	9	804	0	0
1,950	0	0	1,950	0	1,943	2 (1)	7	0	0
7,810	0	0	7,810	0	7,803	2	7	0	0
3,450	0	0	3,450	0	3,413	4	37	0	0
2,100	0	0	2,100	0	2,097	1	3	0	0
3,060	0	0	3,060	0	3,039	2	21	0	0
2,239	0	0	2,239	0	1,774	2 (1)	465	0	0
7,264	0	165	7,099	0	6,428	9	671	1	165
1,861	0	0	1,861	0	1,745	4 (1)	116	0	0
1,866	0	0	1,866	0	1,582	2	284	0	0
6,914	0	0	6,914	0	6,608	1	306	0	0
3,100	0	0	3,100	0	3,100	0	0	0	0
3,814	0	0	3,814	0	3,508	1	306	0	0
3,812	0	0	3,812	0	3,567	4	245	0	0
60	0	0	60	0	60	0	0	0	0
1,532	0	0	1,532	0	1,309	3	223	0	0
150	0	0	150	0	150	0	0	0	0
2,070	0	0	2,070	0	2,048	1	22	0	0
20,535	0	128	20,407	0	19,737	10 (2)	570	2	228
1,207	0	0	1,207	0	1,207	0	0	0	0
5,790	0	0	5,790	0	5,758	3	32	0	0
6,441	0	128	6,313	0	5,744	3 (1)	469	2	228
3,905	0	0	3,905	0	3,901	1	4	0	0
3,192	0	0	3,192	0	3,127	3 (1)	65	0	0

※()市町村境界に架設された橋梁個数。

路線別内訳

(令和2年4月1日現在)

国道(指定区間)

路線名	総延長	重用	未供用	実延長	改良率(%)	舗高装級率(%)
国道331号	110,989	62,623	0	48,366	100.0	100.0
那覇市	5,300	0	0	5,300	100.0	100.0
名護市	7,811	7,811	0	0	0.0	0.0
糸満市	11,449	0	0	11,449	100.0	100.0
沖縄市	10,949	10,949	0	0	0.0	0.0
宜野座村	8,563	8,563	0	0	0.0	0.0
金武町	13,396	13,396	0	0	0.0	0.0
北中城村	1,950	1,950	0	0	0.0	0.0
中城村	7,810	7,810	0	0	0.0	0.0
西原町	3,450	3,450	0	0	0.0	0.0
与那原町	4,190	1,430	0	2,760	100.0	100.0
豊見城市	3,050	0	0	3,050	100.0	100.0
うるま市	7,264	7,264	0	0	0.0	0.0
南城市	20,327	0	0	20,327	100.0	100.0
八重瀬町	5,480	0	0	5,480	100.0	100.0
国道331号(旧)	3,343	0	0	3,343	100.0	100.0
豊見城市	1,401	0	0	1,401	100.0	100.0
南城市	1,942	0	0	1,942	100.0	100.0
国道332号	3,870	900	0	2,970	100.0	100.0
那覇市	3,870	900	0	2,970	100.0	100.0
国道506号	11,660	0	0	11,660	100.0	100.0
西原町	464	0	0	464	100.0	100.0
南風原町	5,735	0	0	5,735	100.0	100.0
豊見城市	4,882	0	0	4,882	100.0	100.0
八重瀬町	579	0	0	579	100.0	100.0
国道合計	408,888	63,523	18,500	326,865	100.0	100.0
現道計	365,883	63,523	18,500	283,860	100.0	100.0
旧道計	27,638	0	0	27,638	100.0	100.0
新道計	15,367	0	0	15,367	100.0	100.0

単位：メートル

舗装率 簡易含 (%)	歩道橋	道 路 面 積 (㎡)			歩 道 延 長		改良済 延 長	未改良 延 長
		道 路 敷	道 路 部	車 道	設置延長	総延長		
100.0	0	1,152,127	826,156	446,873	46,981	86,158	48,366	0
100.0	0	176,022	168,039	93,539	5,300	10,600	5,300	0
0.0	0	0	0	0	0	0	0	0
100.0	0	301,999	181,142	89,316	11,449	21,704	11,449	0
0.0	0	0	0	0	0	0	0	0
0.0	0	0	0	0	0	0	0	0
0.0	0	0	0	0	0	0	0	0
0.0	0	0	0	0	0	0	0	0
0.0	0	0	0	0	0	0	0	0
0.0	0	0	0	0	0	0	0	0
100.0	0	49,680	49,680	38,640	2,760	5,520	2,760	0
100.0	0	99,552	82,310	36,081	3,050	5,568	3,050	0
0.0	0	0	0	0	0	0	0	0
100.0	0	412,507	257,522	143,921	19,487	31,967	20,327	0
100.0	0	112,367	87,463	45,376	4,935	10,799	5,480	0
100.0	0	85,143	65,277	32,639	3,343	3,701	3,343	0
100.0	0	54,926	42,316	18,073	1,401	2,711	1,401	0
100.0	0	30,217	22,961	14,566	1,942	990	1,942	0
100.0	0	101,070	91,172	43,862	2,200	5,940	2,970	0
100.0	0	101,070	91,172	43,862	2,200	5,940	2,970	0
100.0	0	354,907	258,614	162,922	0	0	11,660	0
100.0	0	23,740	9,280	6,496	0	0	464	0
100.0	0	177,332	107,619	78,988	0	0	5,735	0
100.0	0	134,646	128,519	68,425	0	0	4,882	0
100.0	0	19,189	13,196	9,013	0	0	579	0
100.0	10	9,530,192	6,450,716	3,740,221	297,167	543,135	326,865	0
100.0	8	8,146,470	5,545,253	3,240,566	267,393	484,826	283,860	0
100.0	2	702,822	570,800	330,898	23,776	45,073	27,638	0
100.0	0	680,900	334,663	168,757	5,998	13,236	15,367	0

路線別内訳
国道（指定区間）

（令和2年4月1日現在）

路線名	改 良 済				未 改 良			
	19.5m 以上	13.0m以 上	5.5m 以上	5.5m 未満	5.5m 以上	3.5m 以上	3.5m 未満	うち自動車 交通不能
国道331号	1,075	5,295	41,996	0	0	0	0	0
那覇市	1,075	1,005	3,220	0	0	0	0	0
名護市	0	0	0	0	0	0	0	0
糸満市	0	880	10,569	0	0	0	0	0
沖縄市	0	0	0	0	0	0	0	0
宜野座村	0	0	0	0	0	0	0	0
金武町	0	0	0	0	0	0	0	0
北中城村	0	0	0	0	0	0	0	0
中城村	0	0	0	0	0	0	0	0
西原町	0	0	0	0	0	0	0	0
与那原町	0	2,760	0	0	0	0	0	0
豊見城市	0	410	2,640	0	0	0	0	0
うるま市	0	0	0	0	0	0	0	0
南城市	0	160	20,167	0	0	0	0	0
八重瀬町	0	80	5,400	0	0	0	0	0
国道331号(旧)	0	0	3,343	0	0	0	0	0
豊見城市	0	0	1,401	0	0	0	0	0
南城市	0	0	1,942	0	0	0	0	0
国道332号	0	2,970	0	0	0	0	0	0
那覇市	0	2,970	0	0	0	0	0	0
国道506号	0	10,946	714	0	0	0	0	0
西原町	0	464	0	0	0	0	0	0
南風原町	0	5,735	0	0	0	0	0	0
豊見城市	0	4,168	714	0	0	0	0	0
八重瀬町	0	579	0	0	0	0	0	0
国 道 合 計	29,397	111,662	185,806	0	0	0	0	0
現 道 計	23,586	107,272	153,002	0	0	0	0	0
旧 道 計	4,358	292	22,988	0	0	0	0	0
新 道 計	1,453	4,098	9,816	0	0	0	0	0

単位：メートル

舗装済	未舗装	舗装済			道路延長	橋梁		トンネル	
		セメント	アスファルト			個数	延長	個数	延長
			高級	簡易					
48,366	0	0	48,366	0	43,176	33 (4)	5,038	1	152
5,300	0	0	5,300	0	5,283	4	17	0	0
0	0	0	0	0	0	0	0	0	0
11,449	0	0	11,449	0	9,042	5 (1)	2,407	0	0
0	0	0	0	0	0	0	0	0	0
0	0	0	0	0	0	0	0	0	0
0	0	0	0	0	0	0	0	0	0
0	0	0	0	0	0	0	0	0	0
2,760	0	0	2,760	0	2,760	0	0	0	0
3,050	0	0	3,050	0	1,145	4 (1)	1,905	0	0
0	0	0	0	0	0	0	0	0	0
20,327	0	0	20,327	0	19,627	17 (1)	548	1	152
5,480	0	0	5,480	0	5,319	3 (1)	161	0	0
3,343	0	0	3,343	0	3,331	1	12	0	0
1,401	0	0	1,401	0	1,389	1	12	0	0
1,942	0	0	1,942	0	1,942	0	0	0	0
2,970	0	0	2,970	0	2,970	0	0	0	0
2,970	0	0	2,970	0	2,970	0	0	0	0
11,660	0	0	11,660	0	1,306	15 (6)	8,930	1	1,424
464	0	0	464	0	6	2 (1)	458	0	0
5,735	0	0	5,735	0	358	7 (2)	5,377	0	0
4,882	0	0	4,882	0	942	3 (1)	2,516	1	1,424
579	0	0	579	0	0	3 (2)	579	0	0
326,865	0	3,061	323,804	0	290,683	257 (22)	27,281	14	8,901
283,860	0	2,978	280,882	0	254,917	234 (22)	24,289	10	4,654
27,638	0	83	27,555	0	27,084	13	471	1	83
15,367	0	0	15,367	0	8,682	10	2,521	3	4,164

※()市町村境界に架設された橋梁個数。

路線別内訳

(令和2年4月1日現在)

国道(指定区間外)

路線名	総延長	重用	未供用	実延長	改良率(%)	舗装率(%)
国道330号	5,718	0	0	5,718	100.0	100.0
那覇市	5,718	0	0	5,718	100.0	100.0
国道331号	34,512	0	0	34,512	97.6	97.6
名護市	18,415	0	0	18,415	100.0	100.0
大宜味村	5,882	0	0	5,882	86.1	86.1
東村	10,215	0	0	10,215	100.0	100.0
国道331号(旧)	4,774	0	0	4,774	64.6	65.0
名護市	4,155	0	0	4,155	74.2	74.2
大宜味村	304	0	0	304	0.0	0.0
東村	315	0	0	315	0.0	5.4
国道390号	548,060	0	489,000	59,060	99.0	95.2
那覇市	165,609	0	165,000	609	100.0	100.0
石垣市	110,002	0	79,500	30,502	100.0	93.9
宮古島市	272,449	0	244,500	27,949	97.9	96.5
国道390号(旧)	4,154	0	0	4,154	77.3	42.9
石垣市	4,154	0	0	4,154	77.3	42.9
国道449号	17,802	0	0	17,802	100.0	100.0
名護市	7,932	0	0	7,932	100.0	100.0
本部町	9,870	0	0	9,870	100.0	100.0
国道449号(旧)	7,598	0	0	7,598	100.0	100.0
名護市	6,992	0	0	6,992	100.0	100.0
本部町	606	0	0	606	100.0	100.0
国道505号	21,055	0	0	21,055	100.0	95.6
名護市	5,190	0	0	5,190	100.0	82.1
今帰仁村	11,633	0	0	11,633	100.0	100.0
本部町	4,232	0	0	4,232	100.0	100.0
国道505号(旧)	2,066	0	0	2,066	86.2	86.2
名護市	1,916	0	0	1,916	85.1	85.1
今帰仁村	150	0	0	150	100.0	100.0

単位：メートル

舗装率 (%)	歩道橋	道 路 面 積 (㎡)			歩 道 延 長		改良済 延 長	未改良 延 長
		道 路 敷	道 路 部	車 道	設置延長	総延長		
100.0	0	172,987	161,883	83,923	5,629	10,978	5,718	0
100.0	0	172,987	161,883	83,923	5,629	10,978	5,718	0
100.0	0	735,486	320,044	239,951	14,740	17,268	33,695	817
100.0	0	403,208	169,849	131,951	6,641	7,524	18,415	0
100.0	0	102,099	56,697	39,827	2,917	3,680	5,065	817
100.0	0	230,179	93,498	68,173	5,182	6,064	10,215	0
96.9	0	70,327	37,452	23,739	1,283	1,475	3,084	1,690
96.5	0	64,431	32,818	19,953	1,273	1,465	3,084	1,071
100.0	0	3,158	2,468	2,164	0	0	0	304
100.0	0	2,738	2,166	1,622	10	10	0	315
100.0	0	1,043,407	802,688	374,831	54,546	110,296	58,475	585
100.0	0	10,110	10,110	5,545	609	1,062	609	0
100.0	0	624,376	437,701	185,222	30,502	63,809	30,502	0
100.0	0	408,921	354,877	184,064	23,435	45,425	27,364	585
70.8	0	52,714	50,470	28,634	3,527	6,859	3,213	941
70.8	0	52,714	50,470	28,634	3,527	6,859	3,213	941
100.0	0	521,611	370,640	203,288	17,789	34,453	17,802	0
100.0	0	303,554	232,707	118,451	7,930	15,945	7,932	0
100.0	0	218,057	137,933	84,837	9,859	18,508	9,870	0
100.0	0	91,255	90,344	61,263	5,600	10,966	7,598	0
100.0	0	84,120	84,120	55,936	5,264	10,528	6,992	0
100.0	0	7,135	6,224	5,327	336	438	606	0
100.0	0	319,946	229,700	130,979	18,013	39,118	21,055	0
100.0	0	88,308	47,869	30,948	2,445	4,968	5,190	0
100.0	0	173,209	132,866	73,527	11,336	25,718	11,633	0
100.0	0	58,429	48,965	26,504	4,232	8,432	4,232	0
100.0	0	27,336	19,733	12,517	621	965	1,780	286
100.0	0	25,044	17,907	11,453	471	661	1,630	286
100.0	0	2,292	1,826	1,064	150	304	150	0

路線別内訳 (令和2年4月1日現在)

国道(指定区間外)

路線名	改良済				未改良			
	19.5m以上	13.0m以上	5.5m以上	5.5m未満	5.5m以上	3.5m以上	3.5m未満	うち自動車交通不能
国道330号	752	2,900	2,066	0	0	0	0	0
那覇市	752	2,900	2,066	0	0	0	0	0
国道331号	7	205	33,179	304	160	657	0	0
名護市	0	88	18,247	80	0	0	0	0
大宜味村	7	111	4,921	26	160	657	0	0
東村	0	6	10,011	198	0	0	0	0
国道331号(旧)	0	0	2,787	297	341	906	443	0
名護市	0	0	2,787	297	23	631	417	0
大宜味村	0	0	0	0	304	0	0	0
東村	0	0	0	0	14	275	26	0
国道390号	0	463	57,632	380	0	585	0	0
那覇市	0	0	609	0	0	0	0	0
石垣市	0	96	30,406	0	0	0	0	0
宮古島市	0	367	26,617	380	0	585	0	0
国道390号(旧)	0	0	3,213	0	0	941	0	0
石垣市	0	0	3,213	0	0	941	0	0
国道449号	52	10,622	7,128	0	0	0	0	0
名護市	52	7,434	446	0	0	0	0	0
本部町	0	3,188	6,682	0	0	0	0	0
国道449号(旧)	0	0	7,598	0	0	0	0	0
名護市	0	0	6,992	0	0	0	0	0
本部町	0	0	606	0	0	0	0	0
国道505号	0	5	20,692	358	0	0	0	0
名護市	0	0	5,190	0	0	0	0	0
今帰仁村	0	5	11,362	266	0	0	0	0
本部町	0	0	4,140	92	0	0	0	0
国道505号(旧)	0	0	1,743	37	67	219	0	0
名護市	0	0	1,593	37	67	219	0	0
今帰仁村	0	0	150	0	0	0	0	0

単位：メートル

舗装済	未舗装	舗装済			道路延長	橋梁		トンネル	
		セメント	アスファルト			個数	延長	個数	延長
			高級	簡易					
5,718	0	0	5,718	0	5,185	7	533	0	0
5,718	0	0	5,718	0	5,185	7	533	0	0
34,512	0	626	33,069	817	32,641	31	1,245	2	626
18,415	0	626	17,789	0	16,982	23	807	2	626
5,882	0	0	5,065	817	5,838	1	44	0	0
10,215	0	0	10,215	0	9,821	7	394	0	0
4,628	146	17	3,084	1,527	4,649	3	125	0	0
4,009	146	0	3,084	925	4,053	2	102	0	0
304	0	0	0	304	304	0	0	0	0
315	0	17	0	298	292	1	23	0	0
59,060	0	0	56,218	2,842	58,765	18	295	0	0
609	0	0	609	0	609	0	0	0	0
30,502	0	0	28,647	1,855	30,226	14	276	0	0
27,949	0	0	26,962	987	27,930	4	19	0	0
2,943	1,211	0	1,781	1,162	4,154	0	0	0	0
2,943	1,211	0	1,781	1,162	4,154	0	0	0	0
17,802	0	0	17,802	0	16,402	24	1,400	0	0
7,932	0	0	7,932	0	7,090	20	842	0	0
9,870	0	0	9,870	0	9,312	4	558	0	0
7,598	0	0	7,598	0	7,551	1	47	0	0
6,992	0	0	6,992	0	6,945	1	47	0	0
606	0	0	606	0	606	0	0	0	0
21,055	0	0	20,125	930	20,916	13	139	0	0
5,190	0	0	4,260	930	5,081	12	109	0	0
11,633	0	0	11,633	0	11,603	1	30	0	0
4,232	0	0	4,232	0	4,232	0	0	0	0
2,066	0	0	1,780	286	2,029	1	37	0	0
1,916	0	0	1,630	286	1,879	1	37	0	0
150	0	0	150	0	150	0	0	0	0

路線別内訳

(令和2年4月1日現在)

国道(指定区間外)

路線名	総延長	重用	未供用	実延長	改良率(%)	舗装率(%)
国道507号	25,901	13,000	0	12,901	100.0	100.0
那覇市	3,350	0	0	3,350	100.0	100.0
糸満市	10,000	10,000	0	0	0.0	0.0
南風原町	3,410	0	0	3,410	100.0	100.0
八重瀬町	9,141	3,000	0	6,141	100.0	100.0
国道507号(旧)	2,317	77	0	2,240	100.0	68.5
那覇市	674	77	0	597	100.0	65.3
南風原町	1,643	0	0	1,643	100.0	69.6
国道507号(新)	2,111	0	0	2,111	100.0	100.0
八重瀬町	2,111	0	0	2,111	100.0	100.0
国道合計	676,068	13,077	489,000	173,991	97.5	94.5
現道計	653,048	13,000	489,000	151,048	99.1	97.0
旧道計	20,909	77	0	20,832	86.0	75.8
新道計	2,111	0	0	2,111	100.0	100.0

単位：メートル

舗装簡易含率 (%)	歩道橋	道 路 面 積 (㎡)			歩 道 延 長		改良済延長	未改良延長
		道路敷	道路部	車道	設置延長	総延長		
100.0	0	351,503	310,412	175,019	12,689	24,768	12,901	0
100.0	0	66,817	66,110	43,232	3,350	6,814	3,350	0
0.0	0	0	0	0	0	0	0	0
100.0	0	143,115	128,146	64,956	3,387	6,617	3,410	0
100.0	0	141,571	116,156	66,831	5,952	11,337	6,141	0
100.0	0	34,949	33,760	15,699	2,240	4,467	2,240	0
100.0	0	8,568	8,444	4,027	597	1,195	597	0
100.0	0	26,381	25,316	11,672	1,643	3,272	1,643	0
100.0	0	33,778	28,932	14,132	2,111	4,037	2,111	0
100.0	0	33,778	28,932	14,132	2,111	4,037	2,111	0
99.2	0	3,455,299	2,456,058	1,363,975	138,788	265,650	169,672	4,319
100.0	0	3,144,940	2,195,367	1,207,991	123,406	236,881	149,646	1,402
93.5	0	276,581	231,759	141,852	13,271	24,732	17,915	2,917
100.0	0	33,778	28,932	14,132	2,111	4,037	2,111	0

路線別内訳 (令和2年4月1日現在)

国道(指定区間外)

路線名	改良済				未改良			
	19.5m以上	13.0m以上	5.5m以上	5.5m未満	5.5m以上	3.5m以上	3.5m未満	うち自動車交通不能
国道507号	1,768	4,385	6,748	0	0	0	0	0
那覇市	43	421	2,886	0	0	0	0	0
糸満市	0	0	0	0	0	0	0	0
南風原町	991	2,419	0	0	0	0	0	0
八重瀬町	734	1,545	3,862	0	0	0	0	0
国道507号(旧)	0	0	2,240	0	0	0	0	0
那覇市	0	0	597	0	0	0	0	0
南風原町	0	0	1,643	0	0	0	0	0
国道507号(新)	0	0	2,111	0	0	0	0	0
八重瀬町	0	0	2,111	0	0	0	0	0
国道合計	2,579	18,580	147,137	1,376	568	3,308	443	0
現道計	2,579	18,580	127,445	1,042	160	1,242	0	0
旧道計	0	0	17,581	334	408	2,066	443	0
新道計	0	0	2,111	0	0	0	0	0

単位：メートル

舗装済	未舗装	舗装済			道路延長	橋梁		トンネル	
		セメント	アスファルト			個数	延長	個数	延長
			高級	簡易					
12,901	0	0	12,901	0	12,481	15	199	2	221
3,350	0	0	3,350	0	3,313	1	37	0	0
0	0	0	0	0	0	0	0	0	0
3,410	0	0	3,410	0	3,090	6	99	2	221
6,141	0	0	6,141	0	6,078	8	63	0	0
2,240	0	0	1,534	706	2,010	1	230	0	0
597	0	0	390	207	597	0	0	0	0
1,643	0	0	1,144	499	1,413	1	230	0	0
2,111	0	0	2,111	0	2,075	1	36	0	0
2,111	0	0	2,111	0	2,075	1	36	0	0
172,634	1,357	643	163,721	8,270	168,858	115	4,286	4	847
151,048	0	626	145,833	4,589	146,390	108	3,811	4	847
19,475	1,357	17	15,777	3,681	20,393	6	439	0	0
2,111	0	0	2,111	0	2,075	1	36	0	0

路線別内訳
主要地方道

(令和2年4月1日現在)

路線名	総延長	重用	未供用	実延長	改良率(%)	舗高装率(%)
本部循環線	43,737	42,036	0	1,701	100.0	100.0
今帰仁村	11,776	11,776	0	0	0.0	0.0
本部町	13,491	13,491	0	0	0.0	0.0
名護市	11,592	9,891	0	1,701	100.0	100.0
名護市	6,878	6,878	0	0	0.0	0.0
名護運天港線	14,211	36	0	14,175	100.0	100.0
名護市	4,875	0	0	4,875	100.0	100.0
今帰仁村	9,336	36	0	9,300	100.0	100.0
名護運天港線(旧)	4,490	0	0	4,490	100.0	100.0
名護市	810	0	0	810	100.0	100.0
今帰仁村	3,680	0	0	3,680	100.0	100.0
石川仲泊線	3,674	0	0	3,674	100.0	100.0
恩納村	1,254	0	0	1,254	100.0	100.0
うるま市	2,420	0	0	2,420	100.0	100.0
沖縄嘉手納線	6,323	0	0	6,323	100.0	100.0
沖縄市	3,889	0	0	3,889	100.0	100.0
嘉手納町	2,434	0	0	2,434	100.0	100.0
沖縄石川線	11,546	0	0	11,546	100.0	100.0
沖縄市	1,543	0	0	1,543	100.0	100.0
うるま市	10,003	0	0	10,003	100.0	100.0
糸満与那原線	16,590	1,729	0	14,861	99.0	98.2
糸満市	6,226	303	0	5,923	100.0	95.6
与那原町	3,079	1,185	0	1,894	100.0	100.0
南城市	4,865	0	0	4,865	97.1	100.0
八重瀬町	2,420	241	0	2,179	100.0	100.0
糸満与那原線(旧)	1,579	0	0	1,579	13.9	10.1
糸満市	159	0	0	159	100.0	100.0
南城市	1,420	0	0	1,420	4.2	0.0
平良城辺線	13,924	9	0	13,915	92.6	95.5
宮古島市	13,924	9	0	13,915	92.6	95.5
平良城辺線(旧)	690	0	0	690	69.1	69.1
宮古島市	690	0	0	690	69.1	69.1

単位：メートル

舗装率 簡易含 (%)	歩道橋	道 路 面 積 (㎡)			歩 道 延 長		改良済 延 長	未改良 延 長
		道 路 敷	道 路 部	車 道	設置延長	総延長		
100.0	0	26,850	26,647	12,378	1,701	3,320	1,701	0
0.0	0	0	0	0	0	0	0	0
0.0	0	0	0	0	0	0	0	0
100.0	0	26,850	26,647	12,378	1,701	3,320	1,701	0
0.0	0	0	0	0	0	0	0	0
100.0	0	282,336	155,581	94,636	13,244	17,879	14,175	0
100.0	0	98,604	47,913	32,417	3,944	3,956	4,875	0
100.0	0	183,732	107,668	62,219	9,300	13,923	9,300	0
100.0	0	24,695	24,695	20,205	0	0	4,490	0
100.0	0	4,455	4,455	3,645	0	0	810	0
100.0	0	20,240	20,240	16,560	0	0	3,680	0
100.0	0	125,293	68,041	45,905	3,566	6,351	3,674	0
100.0	0	41,466	17,048	11,042	1,146	1,511	1,254	0
100.0	0	83,827	50,993	34,863	2,420	4,840	2,420	0
100.0	0	125,112	93,838	69,747	4,017	5,426	6,323	0
100.0	0	80,559	61,298	46,668	2,246	3,556	3,889	0
100.0	0	44,553	32,540	23,079	1,771	1,870	2,434	0
100.0	0	206,059	192,723	118,934	10,881	21,752	11,546	0
100.0	0	28,684	28,113	18,554	1,543	3,085	1,543	0
100.0	0	177,375	164,610	100,380	9,338	18,667	10,003	0
100.0	0	241,976	196,178	112,626	14,137	27,336	14,718	143
100.0	0	93,463	75,101	40,050	5,346	9,894	5,923	0
100.0	0	44,711	42,417	26,932	1,856	3,690	1,894	0
100.0	0	72,163	54,691	31,480	4,756	9,394	4,722	143
100.0	0	31,639	23,969	14,164	2,179	4,358	2,179	0
100.0	0	23,096	19,278	8,394	1,409	2,081	219	1,360
100.0	0	1,553	1,553	934	159	0	159	0
100.0	0	21,543	17,725	7,460	1,250	2,081	60	1,360
100.0	0	210,531	200,018	102,515	12,719	23,470	12,883	1,032
100.0	0	210,531	200,018	102,515	12,719	23,470	12,883	1,032
72.5	0	5,905	5,848	3,607	477	477	477	213
72.5	0	5,905	5,848	3,607	477	477	477	213

路線別内訳
主要地方道

(令和2年4月1日現在)

路線名	改 良 済				未 改 良			
	19.5m 以上	13.0m以 上	5.5m 以上	5.5m 未満	5.5m 以上	3.5m 以上	3.5m 未満	うち自動車 交通不能
本部循環線	0	33	1,668	0	0	0	0	0
今帰仁村	0	0	0	0	0	0	0	0
本部町	0	0	0	0	0	0	0	0
名護市	0	33	1,668	0	0	0	0	0
名護市	0	0	0	0	0	0	0	0
名護運天港線	7	129	13,848	191	0	0	0	0
名護市	0	0	4,684	191	0	0	0	0
今帰仁村	7	129	9,164	0	0	0	0	0
名護運天港線(旧)	0	0	0	4,490	0	0	0	0
名護市	0	0	0	810	0	0	0	0
今帰仁村	0	0	0	3,680	0	0	0	0
石川仲泊線	229	2,559	146	740	0	0	0	0
恩納村	106	262	146	740	0	0	0	0
うるま市	123	2,297	0	0	0	0	0	0
沖縄嘉手納線	100	591	5,632	0	0	0	0	0
沖縄市	100	462	3,327	0	0	0	0	0
嘉手納町	0	129	2,305	0	0	0	0	0
沖縄石川線	0	719	10,827	0	0	0	0	0
沖縄市	0	0	1,543	0	0	0	0	0
うるま市	0	719	9,284	0	0	0	0	0
糸満与那原線	0	1,894	12,563	261	143	0	0	0
糸満市	0	0	5,662	261	0	0	0	0
与那原町	0	1,894	0	0	0	0	0	0
南城市	0	0	4,722	0	143	0	0	0
八重瀬町	0	0	2,179	0	0	0	0	0
糸満与那原線(旧)	0	60	159	0	540	820	0	0
糸満市	0	0	159	0	0	0	0	0
南城市	0	60	0	0	540	820	0	0
平良城辺線	0	0	12,883	0	0	1,032	0	0
宮古島市	0	0	12,883	0	0	1,032	0	0
平良城辺線(旧)	0	0	477	0	0	213	0	0
宮古島市	0	0	477	0	0	213	0	0

単位：メートル

舗装済	未舗装	舗装済			道路延長	橋梁		トンネル	
		セメント	アスファルト			個数	延長	個数	延長
			高級	簡易					
1,701	0	0	1,701	0	1,689	1	12	0	0
0	0	0	0	0	0	0	0	0	0
0	0	0	0	0	0	0	0	0	0
1,701	0	0	1,701	0	1,689	1	12	0	0
0	0	0	0	0	0	0	0	0	0
14,175	0	667	13,508	0	13,230	11	278	2	667
4,875	0	0	4,875	0	4,695	7	180	0	0
9,300	0	667	8,633	0	8,535	4	98	2	667
4,490	0	0	4,490	0	4,490	0	0	0	0
810	0	0	810	0	810	0	0	0	0
3,680	0	0	3,680	0	3,680	0	0	0	0
3,674	0	0	3,674	0	3,558	2	116	0	0
1,254	0	0	1,254	0	1,138	2	116	0	0
2,420	0	0	2,420	0	2,420	0	0	0	0
6,323	0	0	6,323	0	6,285	2	38	0	0
3,889	0	0	3,889	0	3,851	2	38	0	0
2,434	0	0	2,434	0	2,434	0	0	0	0
11,546	0	0	11,546	0	11,505	1	41	0	0
1,543	0	0	1,543	0	1,543	0	0	0	0
10,003	0	0	10,003	0	9,962	1	41	0	0
14,861	0	0	14,600	261	14,668	13	193	0	0
5,923	0	0	5,662	261	5,862	5	61	0	0
1,894	0	0	1,894	0	1,812	1	82	0	0
4,865	0	0	4,865	0	4,829	5	36	0	0
2,179	0	0	2,179	0	2,165	2	14	0	0
1,579	0	0	159	1,420	1,579	0	0	0	0
159	0	0	159	0	159	0	0	0	0
1,420	0	0	0	1,420	1,420	0	0	0	0
13,915	0	422	12,869	624	13,887	3	28	0	0
13,915	0	422	12,869	624	13,887	3	28	0	0
500	190	0	477	23	690	0	0	0	0
500	190	0	477	23	690	0	0	0	0

路線別内訳

主要地方道

(令和 2年 4月 1日 現在)

路線名	総延長	重用	未供用	実延長	改良率 (%)	舗高装率 (%)
石垣港伊原間線	40,243	0	0	40,243	100.0	100.0
石垣市	40,243	0	0	40,243	100.0	100.0
石垣港伊原間線(旧)	4,873	0	0	4,873	28.0	0.0
石垣市	4,873	0	0	4,873	28.0	0.0
宜野湾北中城線	5,390	0	0	5,390	100.0	100.0
宜野湾市	2,238	0	0	2,238	100.0	100.0
北中城村	3,152	0	0	3,152	100.0	100.0
那覇糸満線	16,436	388	0	16,048	100.0	100.0
那覇市	6,876	42	0	6,834	100.0	100.0
糸満市	3,626	60	0	3,566	100.0	100.0
南風原町	3,462	286	0	3,176	100.0	100.0
八重瀬町	2,472	0	0	2,472	100.0	100.0
那覇糸満線(旧)	7,087	836	0	6,251	99.5	100.0
糸満市	3,896	619	0	3,277	99.0	100.0
南風原町	828	0	0	828	100.0	100.0
八重瀬町	2,363	217	0	2,146	100.0	100.0
那覇糸満線(新)	1,033	0	0	1,033	100.0	100.0
南風原町	1,033	0	0	1,033	100.0	100.0
保良西里線	31,444	0	469	30,975	99.6	98.5
宮古島市	31,444	0	469	30,975	99.6	98.5
国頭東線	49,883	0	0	49,883	100.0	100.0
国頭村	29,287	0	0	29,287	100.0	100.0
東村	20,596	0	0	20,596	100.0	100.0
国頭東線(旧)	1,661	0	0	1,661	0.0	79.1
国頭村	1,562	0	0	1,562	0.0	77.8
東村	99	0	0	99	0.0	100.0
名護宜野座線	16,864	6,013	0	10,851	100.0	100.0
名護市	13,961	6,013	0	7,948	100.0	100.0
宜野座村	2,903	0	0	2,903	100.0	100.0
名護本部線	17,516	1,842	0	15,674	100.0	100.0
名護市	7,455	66	0	7,389	100.0	100.0
本部町	10,061	1,776	0	8,285	100.0	100.0

単位：メートル

舗装率 簡易含 (%)	歩道橋	道 路 面 積 (㎡)			歩 道 延 長		改良済 延 長	未改良 延 長
		道 路 敷	道 路 部	車 道	設置延長	総延長		
100.0	0	610,944	425,268	266,779	26,679	30,831	40,243	0
100.0	0	610,944	425,268	266,779	26,679	30,831	40,243	0
33.3	0	35,030	26,973	22,097	0	0	1,364	3,509
33.3	0	35,030	26,973	22,097	0	0	1,364	3,509
100.0	0	148,419	131,920	72,277	5,390	10,749	5,390	0
100.0	0	70,994	68,863	39,365	2,238	4,459	2,238	0
100.0	0	77,425	63,057	32,912	3,152	6,290	3,152	0
100.0	0	465,407	386,702	222,699	15,916	31,573	16,048	0
100.0	0	193,286	180,076	108,253	6,702	13,319	6,834	0
100.0	0	119,332	86,025	48,913	3,566	7,132	3,566	0
100.0	0	72,845	62,072	31,579	3,176	6,211	3,176	0
100.0	0	79,944	58,529	33,954	2,472	4,911	2,472	0
100.0	0	72,719	65,579	36,541	4,262	7,241	6,218	33
100.0	0	34,296	30,521	18,223	2,129	3,359	3,244	33
100.0	0	12,079	11,617	5,762	828	1,645	828	0
100.0	0	26,344	23,441	12,556	1,305	2,237	2,146	0
100.0	0	30,920	21,498	8,565	1,033	2,035	1,033	0
100.0	0	30,920	21,498	8,565	1,033	2,035	1,033	0
100.0	0	488,880	389,368	203,555	29,590	30,956	30,852	123
100.0	0	488,880	389,368	203,555	29,590	30,956	30,852	123
100.0	0	1,102,190	413,888	357,375	7,124	8,853	49,883	0
100.0	0	577,132	226,546	192,243	3,685	3,777	29,287	0
100.0	0	525,058	187,342	165,132	3,439	5,076	20,596	0
79.1	0	25,921	10,404	8,592	0	0	0	1,661
77.8	0	24,962	9,740	8,059	0	0	0	1,562
100.0	0	959	664	533	0	0	0	99
100.0	0	218,078	132,429	81,498	7,440	13,236	10,851	0
100.0	0	148,305	104,325	57,834	7,144	12,640	7,948	0
100.0	0	69,773	28,104	23,664	296	596	2,903	0
100.0	0	282,724	180,775	112,434	13,640	22,077	15,674	0
100.0	0	124,458	89,532	54,899	7,183	10,737	7,389	0
100.0	0	158,266	91,243	57,535	6,457	11,340	8,285	0

路線別内訳
主要地方道

(令和2年4月1日現在)

路線名	改 良 済				未 改 良			
	19.5m 以上	13.0m以上	5.5m 以上	5.5m 未満	5.5m 以上	3.5m 以上	3.5m 未満	うち自動車 交通不能
石垣港伊原間線	76	4	40,065	98	0	0	0	0
石垣市	76	4	40,065	98	0	0	0	0
石垣港伊原間線(旧)	0	0	1,140	224	0	3,509	0	0
石垣市	0	0	1,140	224	0	3,509	0	0
宜野湾北中城線	301	2,656	2,433	0	0	0	0	0
宜野湾市	113	2,125	0	0	0	0	0	0
北中城村	188	531	2,433	0	0	0	0	0
那覇糸満線	328	13,270	2,450	0	0	0	0	0
那覇市	147	6,385	302	0	0	0	0	0
糸満市	0	3,500	66	0	0	0	0	0
南風原町	181	961	2,034	0	0	0	0	0
八重瀬町	0	2,424	48	0	0	0	0	0
那覇糸満線(旧)	0	0	4,440	1,778	10	23	0	0
糸満市	0	0	2,032	1,212	10	23	0	0
南風原町	0	0	828	0	0	0	0	0
八重瀬町	0	0	1,580	566	0	0	0	0
那覇糸満線(新)	0	27	1,006	0	0	0	0	0
南風原町	0	27	1,006	0	0	0	0	0
保良西里線	0	0	30,852	0	0	123	0	0
宮古島市	0	0	30,852	0	0	123	0	0
国頭東線	0	9	49,681	193	0	0	0	0
国頭村	0	9	29,085	193	0	0	0	0
東村	0	0	20,596	0	0	0	0	0
国頭東線(旧)	0	0	0	0	808	425	428	0
国頭村	0	0	0	0	808	326	428	0
東村	0	0	0	0	0	99	0	0
名護宜野座線	51	119	10,681	0	0	0	0	0
名護市	51	103	7,794	0	0	0	0	0
宜野座村	0	16	2,887	0	0	0	0	0
名護本部線	6	64	15,413	191	0	0	0	0
名護市	0	53	7,145	191	0	0	0	0
本部町	6	11	8,268	0	0	0	0	0

単位：メートル

舗装済	未舗装	舗装済			道路延長	橋梁		トンネル	
		セメント	アスファルト			個数	延長	個数	延長
			高級	簡易					
40,243	0	0	40,243	0	39,573	39	670	0	0
40,243	0	0	40,243	0	39,573	39	670	0	0
1,623	3,250	0	0	1,623	4,873	0	0	0	0
1,623	3,250	0	0	1,623	4,873	0	0	0	0
5,390	0	0	5,390	0	5,390	0	0	0	0
2,238	0	0	2,238	0	2,238	0	0	0	0
3,152	0	0	3,152	0	3,152	0	0	0	0
16,048	0	0	16,048	0	15,112	11	936	0	0
6,834	0	0	6,834	0	6,586	2	248	0	0
3,566	0	0	3,566	0	3,526	1	40	0	0
3,176	0	0	3,176	0	3,151	5	25	0	0
2,472	0	0	2,472	0	1,849	3	623	0	0
6,251	0	0	6,251	0	6,251	0	0	0	0
3,277	0	0	3,277	0	3,277	0	0	0	0
828	0	0	828	0	828	0	0	0	0
2,146	0	0	2,146	0	2,146	0	0	0	0
1,033	0	0	1,033	0	1,015	1	18	0	0
1,033	0	0	1,033	0	1,015	1	18	0	0
30,975	0	0	30,502	473	30,951	4	24	0	0
30,975	0	0	30,502	473	30,951	4	24	0	0
49,883	0	30	49,853	0	48,806	20	1,077	0	0
29,287	0	30	29,257	0	28,544	12	743	0	0
20,596	0	0	20,596	0	20,262	8	334	0	0
1,314	347	0	1,314	0	1,661	0	0	0	0
1,215	347	0	1,215	0	1,562	0	0	0	0
99	0	0	99	0	99	0	0	0	0
10,851	0	0	10,851	0	10,732	9	119	0	0
7,948	0	0	7,948	0	7,877	8	71	0	0
2,903	0	0	2,903	0	2,855	1	48	0	0
15,674	0	0	15,674	0	15,438	18	236	0	0
7,389	0	0	7,389	0	7,248	15	141	0	0
8,285	0	0	8,285	0	8,190	3	95	0	0

路線別内訳

主要地方道

(令和2年4月1日現在)

路線名	総延長	重用	未供用	実延長	改良率(%)	舗装率(%)
名護本部線(旧)	3,415	0	0	3,415	35.2	18.0
名護市	2,079	0	0	2,079	32.5	29.6
本部町	1,336	0	0	1,336	39.4	0.0
屋嘉恩納線	3,666	0	0	3,666	100.0	100.0
恩納村	1,889	0	0	1,889	100.0	100.0
金武町	1,777	0	0	1,777	100.0	100.0
伊計平良川線	22,404	0	3,331	19,073	100.0	100.0
うるま市	22,404	0	3,331	19,073	100.0	100.0
伊計平良川線(旧)	643	0	0	643	100.0	100.0
うるま市	643	0	0	643	100.0	100.0
沖縄北谷線	4,588	0	0	4,588	100.0	100.0
沖縄市	2,008	0	0	2,008	100.0	100.0
北谷町	2,580	0	0	2,580	100.0	100.0
浦添西原線	12,297	1,853	2,625	7,819	100.0	100.0
浦添市	7,171	1,497	1,599	4,075	100.0	100.0
西原町	5,126	356	1,026	3,744	100.0	100.0
浦添西原線(旧)	1,335	208	0	1,127	100.0	100.0
浦添市	1,335	208	0	1,127	100.0	100.0
沖縄環状線	17,769	1,674	0	16,095	100.0	100.0
沖縄市	12,846	1,602	0	11,244	100.0	100.0
北中城村	1,483	49	0	1,434	100.0	100.0
うるま市	3,440	23	0	3,417	100.0	100.0
奥武山米須線	14,819	0	0	14,819	100.0	100.0
那覇市	2,391	0	0	2,391	100.0	100.0
浦添市	260	0	0	260	100.0	100.0
糸満市	8,471	0	0	8,471	100.0	100.0
豊見城市	3,697	0	0	3,697	100.0	100.0
奥武山米須線(旧)	3,878	0	0	3,878	100.0	100.0
那覇市	700	0	0	700	100.0	100.0
糸満市	1,203	0	0	1,203	100.0	100.0
豊見城市	1,975	0	0	1,975	100.0	100.0

単位：メートル

舗装率 簡易含 (%)	歩道橋	道 路 面 積 (㎡)			歩 道 延 長		改良済 延 長	未改良 延 長
		道 路 敷	道 路 部	車 道	設置延長	総延長		
100.0	0	23,758	19,006	15,532	0	0	1,201	2,214
100.0	0	14,491	11,844	9,755	0	0	675	1,404
100.0	0	9,267	7,162	5,777	0	0	526	810
100.0	0	86,726	38,228	24,680	3,662	4,193	3,666	0
100.0	0	46,484	20,268	12,988	1,889	1,896	1,889	0
100.0	0	40,242	17,960	11,692	1,773	2,297	1,777	0
100.0	0	622,154	360,312	205,147	18,949	32,166	19,073	0
100.0	0	622,154	360,312	205,147	18,949	32,166	19,073	0
100.0	0	7,807	6,585	4,194	643	918	643	0
100.0	0	7,807	6,585	4,194	643	918	643	0
100.0	0	120,097	109,374	60,763	4,588	8,455	4,588	0
100.0	0	61,846	52,087	29,528	2,008	3,289	2,008	0
100.0	0	58,251	57,287	31,235	2,580	5,166	2,580	0
100.0	0	186,554	153,119	78,832	7,298	15,271	7,819	0
100.0	0	126,682	96,284	50,656	3,554	7,857	4,075	0
100.0	0	59,872	56,835	28,176	3,744	7,414	3,744	0
100.0	0	9,912	8,809	5,751	398	405	1,127	0
100.0	0	9,912	8,809	5,751	398	405	1,127	0
100.0	4	583,765	490,551	268,040	16,095	32,130	16,095	0
100.0	4	407,663	344,753	187,791	11,244	22,475	11,244	0
100.0	0	53,297	41,444	22,008	1,434	2,894	1,434	0
100.0	0	122,805	104,354	58,241	3,417	6,761	3,417	0
100.0	0	344,785	292,242	142,303	13,290	26,215	14,819	0
100.0	0	54,104	52,711	28,764	2,391	4,823	2,391	0
100.0	0	21,222	5,010	2,592	260	260	260	0
100.0	0	177,163	157,901	70,906	6,942	13,822	8,471	0
100.0	0	92,296	76,620	40,041	3,697	7,310	3,697	0
100.0	0	44,094	39,763	27,361	3,349	6,063	3,878	0
100.0	0	9,142	9,142	5,600	700	1,400	700	0
100.0	0	12,199	11,401	8,171	674	713	1,203	0
100.0	0	22,753	19,220	13,590	1,975	3,950	1,975	0

路線別内訳

主要地方道

(令和2年4月1日現在)

路線名	改 良 済				未 改 良			
	19.5m 以上	13.0m以 上	5.5m 以上	5.5m 未満	5.5m 以上	3.5m 以上	3.5m 未満	うち自動車 交通不能
名護本部線(旧)	0	0	250	951	558	1,101	555	33
名護市	0	0	212	463	475	630	299	33
本部町	0	0	38	488	83	471	256	0
屋嘉恩納線	0	0	3,666	0	0	0	0	0
恩納村	0	0	1,889	0	0	0	0	0
金武町	0	0	1,777	0	0	0	0	0
伊計平良川線	243	5,565	12,592	673	0	0	0	0
うるま市	243	5,565	12,592	673	0	0	0	0
伊計平良川線(旧)	0	34	548	61	0	0	0	0
うるま市	0	34	548	61	0	0	0	0
沖縄北谷線	188	1,142	3,258	0	0	0	0	0
沖縄市	188	840	980	0	0	0	0	0
北谷町	0	302	2,278	0	0	0	0	0
浦添西原線	109	354	7,263	93	0	0	0	0
浦添市	109	324	3,549	93	0	0	0	0
西原町	0	30	3,714	0	0	0	0	0
浦添西原線(旧)	0	0	478	649	0	0	0	0
浦添市	0	0	478	649	0	0	0	0
沖縄環状線	1,512	10,451	4,132	0	0	0	0	0
沖縄市	1,151	7,143	2,950	0	0	0	0	0
北中城村	305	354	775	0	0	0	0	0
うるま市	56	2,954	407	0	0	0	0	0
奥武山米須線	70	1,036	13,713	0	0	0	0	0
那覇市	20	747	1,624	0	0	0	0	0
浦添市	0	0	260	0	0	0	0	0
糸満市	50	8	8,413	0	0	0	0	0
豊見城市	0	281	3,416	0	0	0	0	0
奥武山米須線(旧)	0	0	3,878	0	0	0	0	0
那覇市	0	0	700	0	0	0	0	0
糸満市	0	0	1,203	0	0	0	0	0
豊見城市	0	0	1,975	0	0	0	0	0

単位：メートル

舗装済	未舗装	舗装済			道路延長	橋梁		トンネル	
		セメント	アスファルト			個数	延長	個数	延長
			高級	簡易					
3,415	0	0	616	2,799	3,415	0	0	0	0
2,079	0	0	616	1,463	2,079	0	0	0	0
1,336	0	0	0	1,336	1,336	0	0	0	0
3,666	0	524	3,142	0	2,629	6	513	1	524
1,889	0	0	1,889	0	1,538	3	351	0	0
1,777	0	524	1,253	0	1,091	3	162	1	524
19,073	0	0	19,073	0	18,481	4	592	0	0
19,073	0	0	19,073	0	18,481	4	592	0	0
643	0	0	643	0	643	0	0	0	0
643	0	0	643	0	643	0	0	0	0
4,588	0	0	4,588	0	4,588	0	0	0	0
2,008	0	0	2,008	0	2,008	0	0	0	0
2,580	0	0	2,580	0	2,580	0	0	0	0
7,819	0	0	7,819	0	7,755	6	64	0	0
4,075	0	0	4,075	0	4,016	5	59	0	0
3,744	0	0	3,744	0	3,739	1	5	0	0
1,127	0	0	1,127	0	1,127	0	0	0	0
1,127	0	0	1,127	0	1,127	0	0	0	0
16,095	0	259	15,836	0	14,846	8	990	1	259
11,244	0	259	10,985	0	10,741	4	244	1	259
1,434	0	0	1,434	0	752	2	682	0	0
3,417	0	0	3,417	0	3,353	2	64	0	0
14,819	0	0	14,819	0	14,352	11	310	1	157
2,391	0	0	2,391	0	2,211	3	23	1	157
260	0	0	260	0	260	0	0	0	0
8,471	0	0	8,471	0	8,416	4	55	0	0
3,697	0	0	3,697	0	3,465	4	232	0	0
3,878	0	0	3,878	0	3,878	0	0	0	0
700	0	0	700	0	700	0	0	0	0
1,203	0	0	1,203	0	1,203	0	0	0	0
1,975	0	0	1,975	0	1,975	0	0	0	0

路線別内訳

主要地方道

(令和2年4月1日現在)

路線名	総延長	重用	未供用	実延長	改良率(%)	舗装率(%)
南風原知念線	15,256	1,342	0	13,914	100.0	100.0
南風原町	2,161	1,316	0	845	100.0	100.0
南城市	13,095	26	0	13,069	100.0	100.0
南風原知念線(旧)	749	0	0	749	100.0	100.0
南城市	749	0	0	749	100.0	100.0
久米島空港真泊線	13,099	0	0	13,099	100.0	100.0
久米島町	13,099	0	0	13,099	100.0	100.0
久米島空港真泊線(旧)	2,639	0	0	2,639	100.0	12.3
久米島町	2,639	0	0	2,639	100.0	12.3
那覇北中城線	16,968	75	0	16,893	100.0	100.0
那覇市	5,790	75	0	5,715	100.0	100.0
宜野湾市	277	0	0	277	100.0	100.0
北中城村	966	0	0	966	100.0	100.0
中城村	5,554	0	0	5,554	100.0	100.0
西原町	4,381	0	0	4,381	100.0	100.0
那覇北中城線(旧)	3,937	0	0	3,937	14.5	14.5
中城村	617	0	0	617	0.0	0.0
西原町	3,320	0	0	3,320	17.2	17.2
下地島空港佐良浜線	7,226	1,400	0	5,826	100.0	100.0
宮古島市	7,226	1,400	0	5,826	100.0	100.0
富野大川線	16,757	0	0	16,757	100.0	100.0
石垣市	16,757	0	0	16,757	100.0	100.0
富野大川線(旧)	2,661	0	0	2,661	0.0	0.8
石垣市	2,661	0	0	2,661	0.0	0.8
主要地方道合計	473,300	59,441	6,425	407,434	96.0	95.3
現道計	432,630	58,397	6,425	367,808	99.6	99.6
旧道計	39,637	1,044	0	38,593	61.1	53.4
新道計	1,033	0	0	1,033	100.0	100.0

単位：メートル

舗装率 簡易含 (%)	歩道橋	道 路 面 積 (㎡)			歩 道 延 長		改良済 延 長	未改良 延 長
		道 路 敷	道 路 部	車 道	設置延長	総延長		
100.0	0	241,019	177,475	97,651	13,862	20,885	13,914	0
100.0	0	12,755	10,777	6,111	793	1,534	845	0
100.0	0	228,264	166,698	91,540	13,069	19,351	13,069	0
100.0	0	6,099	4,542	3,722	0	0	749	0
100.0	0	6,099	4,542	3,722	0	0	749	0
100.0	0	201,683	156,262	85,057	11,150	22,670	13,099	0
100.0	0	201,683	156,262	85,057	11,150	22,670	13,099	0
100.0	0	22,772	19,358	14,847	867	1,617	2,639	0
100.0	0	22,772	19,358	14,847	867	1,617	2,639	0
100.0	0	323,711	260,012	134,909	16,739	33,363	16,893	0
100.0	0	112,790	103,496	58,110	5,715	11,430	5,715	0
100.0	0	3,543	2,913	1,881	155	265	277	0
100.0	0	25,422	13,425	7,402	958	1,923	966	0
100.0	0	100,438	79,382	38,530	5,554	11,094	5,554	0
100.0	0	81,518	60,796	28,986	4,357	8,651	4,381	0
100.0	0	36,311	29,958	22,053	574	1,138	571	3,366
100.0	0	5,448	3,909	3,271	3	3	0	617
100.0	0	30,863	26,049	18,782	571	1,135	571	2,749
100.0	0	104,435	90,825	45,545	5,793	14,368	5,826	0
100.0	0	104,435	90,825	45,545	5,793	14,368	5,826	0
100.0	0	296,885	177,112	113,088	13,648	16,419	16,757	0
100.0	0	296,885	177,112	113,088	13,648	16,419	16,757	0
22.4	0	30,291	12,663	10,002	0	0	0	2,661
22.4	0	30,291	12,663	10,002	0	0	0	2,661
98.6	4	8,045,943	5,613,847	3,340,836	304,130	501,919	391,119	16,315
100.0	4	7,646,613	5,298,888	3,129,373	291,118	479,944	366,510	1,298
84.8	0	368,410	293,461	202,898	11,979	19,940	23,576	15,017
100.0	0	30,920	21,498	8,565	1,033	2,035	1,033	0

路線別内訳
主要地方道

(令和2年4月1日現在)

路線名	改 良 済				未 改 良			
	19.5m 以上	13.0m以 上	5.5m 以上	5.5m 未満	5.5m 以上	3.5m 以上	3.5m 未満	うち自動車 交通不能
南風原知念線	0	262	13,619	33	0	0	0	0
南風原町	0	20	792	33	0	0	0	0
南城市	0	242	12,827	0	0	0	0	0
南風原知念線(旧)	0	0	319	430	0	0	0	0
南城市	0	0	319	430	0	0	0	0
久米島空港真泊線	29	88	12,894	88	0	0	0	0
久米島町	29	88	12,894	88	0	0	0	0
久米島空港真泊線(旧)	0	0	866	1,773	0	0	0	0
久米島町	0	0	866	1,773	0	0	0	0
那覇北中城線	242	465	16,186	0	0	0	0	0
那覇市	242	419	5,054	0	0	0	0	0
宜野湾市	0	0	277	0	0	0	0	0
北中城村	0	9	957	0	0	0	0	0
中城村	0	37	5,517	0	0	0	0	0
西原町	0	0	4,381	0	0	0	0	0
那覇北中城線(旧)	0	9	507	55	1,312	2,035	19	0
中城村	0	0	0	0	116	501	0	0
西原町	0	9	507	55	1,196	1,534	19	0
下地島空港佐良浜線	50	0	4,695	1,081	0	0	0	0
宮古島市	50	0	4,695	1,081	0	0	0	0
富野大川線	49	29	16,679	0	0	0	0	0
石垣市	49	29	16,679	0	0	0	0	0
富野大川線(旧)	0	0	0	0	272	1,104	1,285	0
石垣市	0	0	0	0	272	1,104	1,285	0
主要地方道合計	3,590	41,569	331,907	14,053	3,643	10,385	2,287	33
現道計	3,590	41,439	317,839	3,642	143	1,155	0	0
旧道計	0	103	13,062	10,411	3,500	9,230	2,287	33
新道計	0	27	1,006	0	0	0	0	0

単位：メートル

舗装済	未舗装	舗装済			道路延長	橋梁		トンネル	
		セメント	アスファルト			個数	延長	個数	延長
			高級	簡易					
13,914	0	0	13,914	0	13,233	6	681	0	0
845	0	0	845	0	845	0	0	0	0
13,069	0	0	13,069	0	12,388	6	681	0	0
749	0	0	749	0	749	0	0	0	0
749	0	0	749	0	749	0	0	0	0
13,099	0	0	13,099	0	12,762	15	337	0	0
13,099	0	0	13,099	0	12,762	15	337	0	0
2,639	0	0	324	2,315	2,639	0	0	0	0
2,639	0	0	324	2,315	2,639	0	0	0	0
16,893	0	0	16,893	0	16,613	5	280	0	0
5,715	0	0	5,715	0	5,708	2	7	0	0
277	0	0	277	0	277	0	0	0	0
966	0	0	966	0	693	3	273	0	0
5,554	0	0	5,554	0	5,554	0	0	0	0
4,381	0	0	4,381	0	4,381	0	0	0	0
3,937	0	0	571	3,366	3,937	0	0	0	0
617	0	0	0	617	617	0	0	0	0
3,320	0	0	571	2,749	3,320	0	0	0	0
5,826	0	0	5,826	0	5,750	2	76	0	0
5,826	0	0	5,826	0	5,750	2	76	0	0
16,757	0	1,174	15,583	0	15,077	9	506	1	1,174
16,757	0	1,174	15,583	0	15,077	9	506	1	1,174
596	2,065	22	0	574	2,661	0	0	0	0
596	2,065	22	0	574	2,661	0	0	0	0
401,582	5,852	3,098	385,006	13,478	396,518	207	8,135	6	2,781
367,808	0	3,076	363,374	1,358	356,910	206	8,117	6	2,781
32,741	5,852	22	20,599	12,120	38,593	0	0	0	0
1,033	0	0	1,033	0	1,015	1	18	0	0

路線別内訳
一般県道

(令和2年4月1日現在)
北部土木事務所

路線名	総延長	重用	未供用	実延長	改良率(%)	舗高装級率(%)
県道2号線	16,323	1,903	0	14,420	100.0	100.0
国頭村	16,323	1,903	0	14,420	100.0	100.0
県道2号線(旧)	2,585	0	0	2,585	0.0	0.0
国頭村	2,585	0	0	2,585	0.0	0.0
県道9号線	2,633	0	0	2,633	100.0	76.5
大宜味村	2,633	0	0	2,633	100.0	76.5
県道9号線(旧)	863	0	0	863	0.0	80.0
大宜味村	863	0	0	863	0.0	80.0
県道13号線	4,151	0	0	4,151	100.0	100.0
名護市	4,151	0	0	4,151	100.0	100.0
県道13号線(旧)	584	0	0	584	0.0	100.0
名護市	584	0	0	584	0.0	100.0
県道14号線	8,218	0	0	8,218	100.0	100.0
名護市	5,260	0	0	5,260	100.0	100.0
東村	2,958	0	0	2,958	100.0	100.0
県道14号線(旧)	242	0	0	242	0.0	0.0
東村	242	0	0	242	0.0	0.0
県道18号線	9,344	0	0	9,344	100.0	100.0
名護市	9,344	0	0	9,344	100.0	100.0
県道18号線(旧)	1,550	0	0	1,550	100.0	100.0
名護市	1,550	0	0	1,550	100.0	100.0
県道104号線	8,052	0	0	8,052	61.3	61.3
恩納村	4,648	0	0	4,648	100.0	100.0
金武町	3,404	0	0	3,404	8.4	8.4
県道110号線	11,081	0	0	11,081	100.0	84.9
名護市	11,081	0	0	11,081	100.0	84.9
県道110号線(旧)	5,322	0	0	5,322	97.6	100.0
名護市	5,322	0	0	5,322	97.6	100.0
県道114号線	6,071	0	0	6,071	100.0	100.0
本部町	6,071	0	0	6,071	100.0	100.0

単位：メートル

舗 装 率 含 (%)	歩 道 橋	道 路 面 積 (㎡)			歩 道 延 長		改 良 済 延 長	未 改 良 延 長
		道 路 敷	道 路 部	車 道	設 置 延 長	総 延 長		
100.0	0	496,238	110,252	95,815	0	0	14,420	0
100.0	0	496,238	110,252	95,815	0	0	14,420	0
100.0	0	14,126	11,385	8,791	0	0	0	2,585
100.0	0	14,126	11,385	8,791	0	0	0	2,585
100.0	0	32,121	22,452	16,784	699	699	2,633	0
100.0	0	32,121	22,452	16,784	699	699	2,633	0
80.0	0	13,525	8,031	7,168	0	0	0	863
80.0	0	13,525	8,031	7,168	0	0	0	863
100.0	0	53,913	34,537	28,116	520	884	4,151	0
100.0	0	53,913	34,537	28,116	520	884	4,151	0
100.0	0	5,342	3,112	2,528	0	0	0	584
100.0	0	5,342	3,112	2,528	0	0	0	584
100.0	0	78,549	67,020	52,969	1,145	1,145	8,218	0
100.0	0	39,997	39,386	29,883	250	250	5,260	0
100.0	0	38,552	27,634	23,086	895	895	2,958	0
100.0	0	3,117	1,858	1,284	0	0	0	242
100.0	0	3,117	1,858	1,284	0	0	0	242
100.0	0	193,921	92,826	60,474	7,256	7,905	9,344	0
100.0	0	193,921	92,826	60,474	7,256	7,905	9,344	0
100.0	0	9,965	8,786	7,021	0	0	1,550	0
100.0	0	9,965	8,786	7,021	0	0	1,550	0
100.0	0	86,306	69,823	48,032	3,904	3,904	4,934	3,118
100.0	0	44,623	35,758	25,980	1,740	1,740	4,648	0
100.0	0	41,683	34,065	22,052	2,164	2,164	286	3,118
100.0	0	138,788	102,192	72,013	6,964	9,685	11,081	0
100.0	0	138,788	102,192	72,013	6,964	9,685	11,081	0
100.0	0	59,452	45,382	30,711	3,119	3,872	5,196	126
100.0	0	59,452	45,382	30,711	3,119	3,872	5,196	126
100.0	0	105,708	77,150	45,647	6,071	12,328	6,071	0
100.0	0	105,708	77,150	45,647	6,071	12,328	6,071	0

路線別内訳
一般県道

(令和2年4月1日現在)
北部土木事務所

路線名	改良済				未改良			
	19.5m以上	13.0m以上	5.5m以上	5.5m未満	5.5m以上	3.5m以上	3.5m未満	うち自動車交通不能
県道2号線	16	44	14,360	0	0	0	0	0
国頭村	16	44	14,360	0	0	0	0	0
県道2号線(旧)	0	0	0	0	35	847	1,703	0
国頭村	0	0	0	0	35	847	1,703	0
県道9号線	0	0	2,182	451	0	0	0	0
大宜味村	0	0	2,182	451	0	0	0	0
県道9号線(旧)	0	0	0	0	663	200	0	0
大宜味村	0	0	0	0	663	200	0	0
県道13号線	0	0	3,792	359	0	0	0	0
名護市	0	0	3,792	359	0	0	0	0
県道13号線(旧)	0	0	0	0	52	485	47	0
名護市	0	0	0	0	52	485	47	0
県道14号線	0	0	8,218	0	0	0	0	0
名護市	0	0	5,260	0	0	0	0	0
東村	0	0	2,958	0	0	0	0	0
県道14号線(旧)	0	0	0	0	0	242	0	0
東村	0	0	0	0	0	242	0	0
県道18号線	0	72	9,167	105	0	0	0	0
名護市	0	72	9,167	105	0	0	0	0
県道18号線(旧)	0	0	320	1,230	0	0	0	0
名護市	0	0	320	1,230	0	0	0	0
県道104号線	0	0	4,934	0	750	2,368	0	0
恩納村	0	0	4,648	0	0	0	0	0
金武町	0	0	286	0	750	2,368	0	0
県道110号線	0	19	11,062	0	0	0	0	0
名護市	0	19	11,062	0	0	0	0	0
県道110号線(旧)	0	0	4,687	509	0	126	0	0
名護市	0	0	4,687	509	0	126	0	0
県道114号線	0	11	6,060	0	0	0	0	0
本部町	0	11	6,060	0	0	0	0	0

単位：メートル

舗装済	未舗装	舗装済			道路延長	橋梁		トンネル	
		セメント	アスファルト			個数	延長	個数	延長
			高級	簡易					
14,420	0	0	14,420	0	14,189	4	231	0	0
14,420	0	0	14,420	0	14,189	4	231	0	0
2,585	0	0	0	2,585	2,585	0	0	0	0
2,585	0	0	0	2,585	2,585	0	0	0	0
2,633	0	0	2,013	620	2,216	2	176	1	241
2,633	0	0	2,013	620	2,216	2	176	1	241
690	173	0	690	0	863	0	0	0	0
690	173	0	690	0	863	0	0	0	0
4,151	0	0	4,151	0	4,079	3	72	0	0
4,151	0	0	4,151	0	4,079	3	72	0	0
584	0	0	584	0	584	0	0	0	0
584	0	0	584	0	584	0	0	0	0
8,218	0	0	8,218	0	7,870	9	348	0	0
5,260	0	0	5,260	0	4,940	6	320	0	0
2,958	0	0	2,958	0	2,930	3	28	0	0
242	0	0	0	242	242	0	0	0	0
242	0	0	0	242	242	0	0	0	0
9,344	0	658	8,686	0	6,633	15	2,053	3	658
9,344	0	658	8,686	0	6,633	15	2,053	3	658
1,550	0	0	1,550	0	1,535	1	15	0	0
1,550	0	0	1,550	0	1,535	1	15	0	0
8,052	0	0	4,934	3,118	7,940	5	112	0	0
4,648	0	0	4,648	0	4,591	3	57	0	0
3,404	0	0	286	3,118	3,349	2	55	0	0
11,081	0	0	9,407	1,674	10,680	6	401	0	0
11,081	0	0	9,407	1,674	10,680	6	401	0	0
5,322	0	0	5,322	0	5,322	0	0	0	0
5,322	0	0	5,322	0	5,322	0	0	0	0
6,071	0	0	6,071	0	6,057	1	14	0	0
6,071	0	0	6,071	0	6,057	1	14	0	0

路線別内訳
一般県道

(令和2年4月1日現在)
北部土木事務所

路線名	総延長	重用	未供用	実延長	改良率(%)	舗高装率(%)
県道115号線	6,941	0	0	6,941	100.0	100.0
今帰仁村	2,838	0	0	2,838	100.0	100.0
本部町	4,103	0	0	4,103	100.0	100.0
県道115号線(旧)	2,785	0	0	2,785	100.0	100.0
本部町	2,785	0	0	2,785	100.0	100.0
県道118号線	490	12	0	478	0.0	100.0
名護市	490	12	0	478	0.0	100.0
県道123号線	4,245	325	0	3,920	44.0	41.3
今帰仁村	2,645	325	0	2,320	69.8	69.8
本部町	1,600	0	0	1,600	6.6	0.0
県道125号線	2,161	640	0	1,521	100.0	100.0
名護市	2,161	640	0	1,521	100.0	100.0
瀬底健壁線	2,772	0	0	2,772	91.3	95.5
本部町	2,772	0	0	2,772	91.3	95.5
伊江川平線	1,064	0	0	1,064	100.0	0.0
伊江村	1,064	0	0	1,064	100.0	0.0
伊江島空港川平線	4,244	0	0	4,244	100.0	0.0
伊江村	4,244	0	0	4,244	100.0	0.0
田名野甫線	11,915	0	0	11,915	100.0	42.1
伊平屋村	11,915	0	0	11,915	100.0	42.1
田名野甫線(旧)	774	0	0	774	100.0	0.0
伊平屋村	774	0	0	774	100.0	0.0
仲田伊是名線	2,713	0	0	2,713	100.0	100.0
伊是名村	2,713	0	0	2,713	100.0	100.0
諸見勢理客線	3,467	0	0	3,467	100.0	100.0
伊是名村	3,467	0	0	3,467	100.0	100.0
渡久地港線	611	0	0	611	100.0	100.0
本部町	611	0	0	611	100.0	100.0
伊江島環状線	17,533	185	0	17,348	57.6	27.7
伊江村	17,533	185	0	17,348	57.6	27.7
漢那松田線	6,349	0	0	6,349	100.0	100.0
宜野座村	6,349	0	0	6,349	100.0	100.0

単位：メートル

舗装率 簡易含 (%)	歩道橋	道 路 面 積 (㎡)			歩 道 延 長		改良済 延 長	未改良 延 長
		道 路 敷	道 路 部	車 道	設置延長	総延長		
100.0	0	161,542	73,271	42,721	6,835	7,389	6,941	0
100.0	0	72,056	29,005	17,015	2,779	3,009	2,838	0
100.0	0	89,486	44,266	25,706	4,056	4,380	4,103	0
100.0	0	21,005	21,005	16,720	0	0	2,785	0
100.0	0	21,005	21,005	16,720	0	0	2,785	0
100.0	0	4,229	3,017	1,073	236	47	0	478
100.0	0	4,229	3,017	1,073	236	47	0	478
97.3	0	36,616	25,190	19,533	950	981	1,726	2,194
100.0	0	25,366	16,978	12,980	950	981	1,620	700
93.4	0	11,250	8,212	6,553	0	0	106	1,494
100.0	0	21,467	16,390	10,457	1,369	1,423	1,521	0
100.0	0	21,467	16,390	10,457	1,369	1,423	1,521	0
95.5	0	35,323	25,181	17,563	1,932	1,932	2,531	241
95.5	0	35,323	25,181	17,563	1,932	1,932	2,531	241
100.0	0	14,731	12,930	7,878	455	876	1,064	0
100.0	0	14,731	12,930	7,878	455	876	1,064	0
100.0	0	57,575	40,441	25,916	800	830	4,244	0
100.0	0	57,575	40,441	25,916	800	830	4,244	0
100.0	0	125,415	110,865	78,845	6,659	7,510	11,915	0
100.0	0	125,415	110,865	78,845	6,659	7,510	11,915	0
100.0	0	4,417	4,288	3,483	0	0	774	0
100.0	0	4,417	4,288	3,483	0	0	774	0
100.0	0	43,256	31,506	17,099	2,532	3,637	2,713	0
100.0	0	43,256	31,506	17,099	2,532	3,637	2,713	0
100.0	0	46,480	33,054	20,568	3,111	3,256	3,467	0
100.0	0	46,480	33,054	20,568	3,111	3,256	3,467	0
100.0	0	7,729	7,133	3,717	609	1,218	611	0
100.0	0	7,729	7,133	3,717	609	1,218	611	0
100.0	0	184,995	149,200	97,587	3,091	3,756	10,001	7,347
100.0	0	184,995	149,200	97,587	3,091	3,756	10,001	7,347
100.0	0	143,571	80,576	42,500	6,349	6,386	6,349	0
100.0	0	143,571	80,576	42,500	6,349	6,386	6,349	0

路線別内訳
一般県道

(令和2年4月1日現在)
北部土木事務所

路線名	改良済				未改良			
	19.5m以上	13.0m以上	5.5m以上	5.5m未満	5.5m以上	3.5m以上	3.5m未満	うち自動車交通不能
県道115号線	0	0	6,791	150	0	0	0	0
今帰仁村	0	0	2,708	130	0	0	0	0
本部町	0	0	4,083	20	0	0	0	0
県道115号線(旧)	0	0	2,635	150	0	0	0	0
本部町	0	0	2,635	150	0	0	0	0
県道118号線	0	0	0	0	13	172	293	201
名護市	0	0	0	0	13	172	293	201
県道123号線	0	0	1,726	0	0	2,194	0	0
今帰仁村	0	0	1,620	0	0	700	0	0
本部町	0	0	106	0	0	1,494	0	0
県道125号線	0	0	1,521	0	0	0	0	0
名護市	0	0	1,521	0	0	0	0	0
瀬底健壁線	0	0	2,531	0	19	25	197	0
本部町	0	0	2,531	0	19	25	197	0
伊江川平線	0	0	1,064	0	0	0	0	0
伊江村	0	0	1,064	0	0	0	0	0
伊江島空港川平線	0	0	1,800	2,444	0	0	0	0
伊江村	0	0	1,800	2,444	0	0	0	0
田名野甫線	0	18	10,384	1,513	0	0	0	0
伊平屋村	0	18	10,384	1,513	0	0	0	0
田名野甫線(旧)	0	0	0	774	0	0	0	0
伊平屋村	0	0	0	774	0	0	0	0
仲田伊是名線	0	0	2,639	74	0	0	0	0
伊是名村	0	0	2,639	74	0	0	0	0
諸見勢理客線	0	10	3,085	372	0	0	0	0
伊是名村	0	10	3,085	372	0	0	0	0
渡久地港線	0	0	499	112	0	0	0	0
本部町	0	0	499	112	0	0	0	0
伊江島環状線	0	0	10,001	0	0	4,973	2,374	0
伊江村	0	0	10,001	0	0	4,973	2,374	0
漢那松田線	0	16	6,333	0	0	0	0	0
宜野座村	0	16	6,333	0	0	0	0	0

単位：メートル

舗装済	未舗装	舗装済			道路延長	橋梁		トンネル	
		セメント	アスファルト			個数	延長	個数	延長
			高級	簡易					
6,941	0	0	6,941	0	6,446	4	495	0	0
2,838	0	0	2,838	0	2,831	1	7	0	0
4,103	0	0	4,103	0	3,615	3	488	0	0
2,785	0	0	2,785	0	2,785	0	0	0	0
2,785	0	0	2,785	0	2,785	0	0	0	0
478	0	0	478	0	473	1	5	0	0
478	0	0	478	0	473	1	5	0	0
3,814	106	0	1,620	2,194	3,841	5	79	0	0
2,320	0	0	1,620	700	2,300	1	20	0	0
1,494	106	0	0	1,494	1,541	4	59	0	0
1,521	0	0	1,521	0	1,506	3	15	0	0
1,521	0	0	1,521	0	1,506	3	15	0	0
2,646	126	0	2,646	0	2,010	1	762	0	0
2,646	126	0	2,646	0	2,010	1	762	0	0
1,064	0	0	0	1,064	1,064	0	0	0	0
1,064	0	0	0	1,064	1,064	0	0	0	0
4,244	0	0	0	4,244	4,244	0	0	0	0
4,244	0	0	0	4,244	4,244	0	0	0	0
11,915	0	679	4,333	6,903	11,438	6	477	0	0
11,915	0	679	4,333	6,903	11,438	6	477	0	0
774	0	0	0	774	774	0	0	0	0
774	0	0	0	774	774	0	0	0	0
2,713	0	0	2,713	0	2,713	0	0	0	0
2,713	0	0	2,713	0	2,713	0	0	0	0
3,467	0	0	3,467	0	3,460	2	7	0	0
3,467	0	0	3,467	0	3,460	2	7	0	0
611	0	0	611	0	611	0	0	0	0
611	0	0	611	0	611	0	0	0	0
17,342	6	0	4,800	12,542	17,348	0	0	0	0
17,342	6	0	4,800	12,542	17,348	0	0	0	0
6,349	0	0	6,349	0	6,159	4	190	0	0
6,349	0	0	6,349	0	6,159	4	190	0	0

路線別内訳
一般県道

(令和 2年 4月 1日 現在)
北部土木事務所

路線名	総延長	重用	未供用	実延長	改良率 (%)	舗高装級率 (%)
渡久地山之端線	6,110	0	2,000	4,110	100.0	100.0
名護市	2,000	0	2,000	0	0.0	0.0
本部町	4,110	0	0	4,110	100.0	100.0
古宇利屋我地線	3,432	0	0	3,432	100.0	100.0
名護市	2,630	0	0	2,630	100.0	100.0
今帰仁村	802	0	0	802	100.0	100.0
屋我地仲宗根線	2,165	0	0	2,165	100.0	100.0
名護市	640	0	0	640	100.0	100.0
今帰仁村	1,525	0	0	1,525	100.0	100.0
事務所計	156,790	3,065	2,000	151,725	88.3	76.0
現道計	142,085	3,065	2,000	137,020	90.2	76.2
旧道計	14,705	0	0	14,705	70.1	74.3

単位：メートル

舗装率 簡易含 (%)	歩道橋	道 路 面 積 (㎡)			歩 道 延 長		改良済 延 長	未改良 延 長
		道 路 敷	道 路 部	車 道	設置延長	総延長		
100.0	0	94,073	43,143	24,745	4,110	4,113	4,110	0
0.0	0	0	0	0	0	0	0	0
100.0	0	94,073	43,143	24,745	4,110	4,113	4,110	0
100.0	0	62,331	37,485	21,172	3,332	3,329	3,432	0
100.0	0	35,914	28,097	16,026	2,630	2,630	2,630	0
100.0	0	26,417	9,388	5,146	702	699	802	0
100.0	0	66,337	33,922	16,345	2,133	3,330	2,165	0
100.0	0	16,788	7,772	4,433	640	659	640	0
100.0	0	49,549	26,150	11,912	1,493	2,671	1,525	0
99.7	0	2,422,163	1,403,403	945,275	74,181	90,435	133,947	17,778
99.8	0	2,291,214	1,299,556	867,569	71,062	86,563	123,642	13,378
98.8	0	130,949	103,847	77,706	3,119	3,872	10,305	4,400

路線別内訳
一般県道

(令和2年4月1日現在)
北部土木事務所

路線名	改良済				未改良			
	19.5m以上	13.0m以上	5.5m以上	5.5m未満	5.5m以上	3.5m以上	3.5m未満	うち自動車交通不能
渡久地山之端線	0	31	4,079	0	0	0	0	0
名護市	0	0	0	0	0	0	0	0
本部町	0	31	4,079	0	0	0	0	0
古宇利屋我地線	0	0	3,432	0	0	0	0	0
名護市	0	0	2,630	0	0	0	0	0
今帰仁村	0	0	802	0	0	0	0	0
屋我地仲宗根線	0	0	2,165	0	0	0	0	0
名護市	0	0	640	0	0	0	0	0
今帰仁村	0	0	1,525	0	0	0	0	0
事務所計	16	221	125,467	8,243	1,532	11,632	4,614	201
現道計	16	221	117,825	5,580	782	9,732	2,864	201
旧道計	0	0	7,642	2,663	750	1,900	1,750	0

単位：メートル

舗装済	未舗装	舗装済			道路延長	橋梁		トンネル	
		セメント	アスファルト			個数	延長	個数	延長
			高級	簡易					
4,110	0	0	4,110	0	4,110	0	0	0	0
0	0	0	0	0	0	0	0	0	0
4,110	0	0	4,110	0	4,110	0	0	0	0
3,432	0	0	3,432	0	3,317	1	115	0	0
2,630	0	0	2,630	0	2,515	1	115	0	0
802	0	0	802	0	802	0	0	0	0
2,165	0	0	2,165	0	1,761	2 (1)	404	0	0
640	0	0	640	0	325	1 (1)	315	0	0
1,525	0	0	1,525	0	1,436	1	89	0	0
151,314	411	1,337	114,017	35,960	144,855	75 (1)	5,971	4	899
136,782	238	1,337	103,086	32,359	130,165	74 (1)	5,956	4	899
14,532	173	0	10,931	3,601	14,690	1	15	0	0

※() 市町村境界に架設された橋梁個数。

路線別内訳
一般県道

(令和2年4月1日現在)
中部土木事務所

路線名	総延長	重用	未供用	実延長	改良率(%)	舗装率(%)
県道6号線	21,219	1,182	0	20,037	100.0	100.0
恩納村	8,894	1,119	0	7,775	100.0	100.0
読谷村	8,561	0	0	8,561	100.0	100.0
うるま市	3,764	63	0	3,701	100.0	100.0
県道6号線(旧)	159	0	0	159	100.0	100.0
恩納村	159	0	0	159	100.0	100.0
県道8号線	13,625	3,547	0	10,078	100.0	100.0
うるま市	13,625	3,547	0	10,078	100.0	100.0
県道12号線	3,390	0	0	3,390	100.0	100.0
読谷村	3,390	0	0	3,390	100.0	100.0
県道16号線	17,031	7,433	0	9,598	92.4	92.4
沖縄市	4,681	3,854	0	827	100.0	100.0
読谷村	1,294	410	0	884	100.0	100.0
嘉手納町	3,137	3,137	0	0	0.0	0.0
うるま市	7,919	32	0	7,887	90.7	90.7
県道20号線	3,399	0	0	3,399	100.0	100.0
沖縄市	3,399	0	0	3,399	100.0	100.0
県道20号線(旧)	590	0	0	590	0.0	0.0
沖縄市	590	0	0	590	0.0	0.0
県道22号線	3,206	0	0	3,206	100.0	100.0
沖縄市	1,566	0	0	1,566	100.0	100.0
北中城村	1,640	0	0	1,640	100.0	100.0
県道22号線(旧)	333	0	0	333	100.0	100.0
沖縄市	333	0	0	333	100.0	100.0
県道24号線	4,312	162	0	4,150	100.0	100.0
沖縄市	1,614	122	0	1,492	100.0	100.0
北谷町	2,698	40	0	2,658	100.0	100.0
県道26号線	2,899	0	0	2,899	100.0	100.0
沖縄市	2,899	0	0	2,899	100.0	100.0
県道26号線(旧)	245	0	0	245	100.0	100.0
沖縄市	245	0	0	245	100.0	100.0

単位：メートル

舗 装 率 含 (%)	歩 道 橋	道 路 面 積 (㎡)			歩 道 延 長		改 良 済 延 長	未 改 良 延 長
		道 路 敷	道 路 部	車 道	設 置 延 長	総 延 長		
100.0	0	324,646	278,608	149,710	19,540	37,474	20,037	0
100.0	0	124,147	98,145	52,355	7,278	13,100	7,775	0
100.0	0	134,259	124,358	69,505	8,561	16,982	8,561	0
100.0	0	66,240	56,105	27,850	3,701	7,392	3,701	0
100.0	0	2,310	1,556	1,372	0	0	159	0
100.0	0	2,310	1,556	1,372	0	0	159	0
100.0	0	169,825	149,022	73,980	9,078	16,978	10,078	0
100.0	0	169,825	149,022	73,980	9,078	16,978	10,078	0
100.0	0	39,813	35,593	21,651	2,387	4,546	3,390	0
100.0	0	39,813	35,593	21,651	2,387	4,546	3,390	0
100.0	0	147,497	129,612	70,155	9,127	17,936	8,867	731
100.0	0	15,132	14,909	8,465	827	1,654	827	0
100.0	0	13,701	12,654	6,705	884	1,767	884	0
0.0	0	0	0	0	0	0	0	0
100.0	0	118,664	102,049	54,985	7,416	14,515	7,156	731
100.0	0	67,509	63,536	34,444	3,399	6,755	3,399	0
100.0	0	67,509	63,536	34,444	3,399	6,755	3,399	0
100.0	0	4,650	3,755	3,145	0	0	0	590
100.0	0	4,650	3,755	3,145	0	0	0	590
100.0	0	63,774	43,460	24,314	2,630	4,683	3,206	0
100.0	0	25,721	22,815	10,095	1,566	3,138	1,566	0
100.0	0	38,053	20,645	14,219	1,064	1,545	1,640	0
100.0	0	4,978	3,810	3,230	0	0	333	0
100.0	0	4,978	3,810	3,230	0	0	333	0
100.0	0	57,750	52,762	29,775	3,098	5,070	4,150	0
100.0	0	25,890	24,754	13,212	1,363	2,637	1,492	0
100.0	0	31,860	28,008	16,563	1,735	2,433	2,658	0
100.0	0	51,818	45,433	25,760	2,802	4,378	2,899	0
100.0	0	51,818	45,433	25,760	2,802	4,378	2,899	0
100.0	0	3,834	2,281	1,967	19	19	245	0
100.0	0	3,834	2,281	1,967	19	19	245	0

路線別内訳
一般県道

(令和2年4月1日現在)
中部土木事務所

路線名	改良済				未改良			
	19.5m以上	13.0m以上	5.5m以上	5.5m未満	5.5m以上	3.5m以上	3.5m未満	うち自動車交通不能
県道6号線	0	202	19,835	0	0	0	0	0
恩納村	0	86	7,689	0	0	0	0	0
読谷村	0	43	8,518	0	0	0	0	0
うるま市	0	73	3,628	0	0	0	0	0
県道6号線(旧)	0	0	159	0	0	0	0	0
恩納村	0	0	159	0	0	0	0	0
県道8号線	0	0	10,078	0	0	0	0	0
うるま市	0	0	10,078	0	0	0	0	0
県道12号線	0	23	3,288	79	0	0	0	0
読谷村	0	23	3,288	79	0	0	0	0
県道16号線	11	40	8,762	54	595	136	0	0
沖縄市	0	34	793	0	0	0	0	0
読谷村	11	0	868	5	0	0	0	0
嘉手納町	0	0	0	0	0	0	0	0
うるま市	0	6	7,101	49	595	136	0	0
県道20号線	0	519	2,880	0	0	0	0	0
沖縄市	0	519	2,880	0	0	0	0	0
県道20号線(旧)	0	0	0	0	241	278	71	0
沖縄市	0	0	0	0	241	278	71	0
県道22号線	0	24	3,182	0	0	0	0	0
沖縄市	0	0	1,566	0	0	0	0	0
北中城村	0	24	1,616	0	0	0	0	0
県道22号線(旧)	0	0	333	0	0	0	0	0
沖縄市	0	0	333	0	0	0	0	0
県道24号線	0	0	3,798	352	0	0	0	0
沖縄市	0	0	1,492	0	0	0	0	0
北谷町	0	0	2,306	352	0	0	0	0
県道26号線	0	211	2,688	0	0	0	0	0
沖縄市	0	211	2,688	0	0	0	0	0
県道26号線(旧)	9	0	236	0	0	0	0	0
沖縄市	9	0	236	0	0	0	0	0

単位：メートル

舗装済	未舗装	舗装済			道路延長	橋梁		トンネル	
		セメント	アスファルト			個数	延長	個数	延長
			高級	簡易					
20,037	0	0	20,037	0	19,946	8 (1)	91	0	0
7,775	0	0	7,775	0	7,717	7	58	0	0
8,561	0	0	8,561	0	8,528	1 (1)	33	0	0
3,701	0	0	3,701	0	3,701	0	0	0	0
159	0	0	159	0	159	0	0	0	0
159	0	0	159	0	159	0	0	0	0
10,078	0	0	10,078	0	10,032	2	46	0	0
10,078	0	0	10,078	0	10,032	2	46	0	0
3,390	0	0	3,390	0	3,390	0	0	0	0
3,390	0	0	3,390	0	3,390	0	0	0	0
9,598	0	0	8,867	731	9,594	1	4	0	0
827	0	0	827	0	827	0	0	0	0
884	0	0	884	0	884	0	0	0	0
0	0	0	0	0	0	0	0	0	0
7,887	0	0	7,156	731	7,883	1	4	0	0
3,399	0	0	3,399	0	3,372	3	27	0	0
3,399	0	0	3,399	0	3,372	3	27	0	0
590	0	0	0	590	590	0	0	0	0
590	0	0	0	590	590	0	0	0	0
3,206	0	0	3,206	0	3,206	0	0	0	0
1,566	0	0	1,566	0	1,566	0	0	0	0
1,640	0	0	1,640	0	1,640	0	0	0	0
333	0	0	333	0	333	0	0	0	0
333	0	0	333	0	333	0	0	0	0
4,150	0	0	4,150	0	4,150	0	0	0	0
1,492	0	0	1,492	0	1,492	0	0	0	0
2,658	0	0	2,658	0	2,658	0	0	0	0
2,899	0	0	2,899	0	2,831	2	68	0	0
2,899	0	0	2,899	0	2,831	2	68	0	0
245	0	0	245	0	245	0	0	0	0
245	0	0	245	0	245	0	0	0	0

※()市町村境界に架設された橋梁個数。

路線別内訳
一般県道

(令和2年4月1日現在)
中部土木事務所

路線名	総延長	重用	未供用	実延長	改良率(%)	舗高装率(%)
浜比嘉平安座線	2,272	0	0	2,272	100.0	100.0
うるま市	2,272	0	0	2,272	100.0	100.0
宜野湾南風原線	11,235	3,131	0	8,104	100.0	100.0
那覇市	4,400	2,311	0	2,089	100.0	100.0
宜野湾市	402	0	0	402	100.0	100.0
浦添市	2,803	41	0	2,762	100.0	100.0
西原町	255	0	0	255	100.0	100.0
南風原町	3,375	779	0	2,596	100.0	100.0
与那城具志川線	11,098	1,100	6,895	3,103	100.0	75.8
うるま市	11,098	1,100	6,895	3,103	100.0	75.8
県道32号線	1,658	0	0	1,658	100.0	100.0
宜野湾市	786	0	0	786	100.0	100.0
中城村	872	0	0	872	100.0	100.0
県道32号線(旧)	604	0	0	604	100.0	100.0
宜野湾市	393	0	0	393	100.0	100.0
中城村	211	0	0	211	100.0	100.0
具志川前原線	4,076	64	0	4,012	100.0	100.0
うるま市	4,076	64	0	4,012	100.0	100.0
具志川前原線(旧)	1,199	45	0	1,154	100.0	100.0
うるま市	1,199	45	0	1,154	100.0	100.0
宜野湾西原線	6,336	94	0	6,242	100.0	100.0
宜野湾市	3,363	57	0	3,306	100.0	100.0
西原町	2,973	37	0	2,936	100.0	100.0
宜野湾西原線(旧)	3,053	661	0	2,392	64.0	65.6
宜野湾市	611	34	0	577	100.0	100.0
西原町	2,442	627	0	1,815	52.6	54.7
県道35号線	5,387	2,094	0	3,293	100.0	100.0
宜野湾市	662	0	0	662	100.0	100.0
北中城村	151	0	0	151	100.0	100.0
中城村	4,574	2,094	0	2,480	100.0	100.0
県道35号線(旧)	276	0	0	276	100.0	100.0
中城村	276	0	0	276	100.0	100.0

単位：メートル

舗装率 簡易含 (%)	歩道橋	道 路 面 積 (㎡)			歩 道 延 長		改良済 延 長	未改良 延 長
		道 路 敷	道 路 部	車 道	設置延長	総延長		
100.0	0	31,150	24,142	14,068	1,700	2,552	2,272	0
100.0	0	31,150	24,142	14,068	1,700	2,552	2,272	0
100.0	0	179,556	142,509	83,932	7,975	14,920	8,104	0
100.0	0	35,464	31,024	17,443	1,967	3,908	2,089	0
100.0	0	8,409	7,375	5,231	402	808	402	0
100.0	0	70,364	59,821	38,277	2,762	5,470	2,762	0
100.0	0	7,149	5,729	2,463	255	516	255	0
100.0	0	58,170	38,560	20,518	2,589	4,218	2,596	0
100.0	0	66,979	44,214	20,449	3,078	6,178	3,103	0
100.0	0	66,979	44,214	20,449	3,078	6,178	3,103	0
100.0	0	26,078	23,285	10,997	1,658	3,356	1,658	0
100.0	0	12,581	11,969	5,471	786	1,617	786	0
100.0	0	13,497	11,316	5,526	872	1,739	872	0
100.0	0	4,774	4,608	3,593	0	0	604	0
100.0	0	2,999	2,923	2,323	0	0	393	0
100.0	0	1,775	1,685	1,270	0	0	211	0
100.0	0	162,421	122,438	61,926	4,012	7,995	4,012	0
100.0	0	162,421	122,438	61,926	4,012	7,995	4,012	0
100.0	0	12,555	10,765	8,416	180	231	1,154	0
100.0	0	12,555	10,765	8,416	180	231	1,154	0
100.0	0	160,827	124,578	66,620	6,242	12,481	6,242	0
100.0	0	64,473	62,544	35,893	3,306	6,603	3,306	0
100.0	0	96,354	62,034	30,727	2,936	5,878	2,936	0
100.0	0	22,092	17,028	12,411	411	770	1,531	861
100.0	0	4,229	3,934	3,329	0	0	577	0
100.0	0	17,863	13,094	9,082	411	770	954	861
100.0	0	72,067	41,426	22,633	2,683	3,732	3,293	0
100.0	0	11,239	11,159	5,505	662	1,317	662	0
100.0	0	4,554	2,825	1,352	151	300	151	0
100.0	0	56,274	27,442	15,776	1,870	2,115	2,480	0
100.0	0	2,662	1,892	1,616	0	0	276	0
100.0	0	2,662	1,892	1,616	0	0	276	0

路線別内訳
一般県道

(令和2年4月1日現在)
中部土木事務所

路線名	改良済				未改良			
	19.5m以上	13.0m以上	5.5m以上	5.5m未満	5.5m以上	3.5m以上	3.5m未満	うち自動車交通不能
浜比嘉平安座線	0	0	2,272	0	0	0	0	0
うるま市	0	0	2,272	0	0	0	0	0
宜野湾南風原線	432	2,784	4,888	0	0	0	0	0
那覇市	200	0	1,889	0	0	0	0	0
宜野湾市	0	296	106	0	0	0	0	0
浦添市	52	2,079	631	0	0	0	0	0
西原町	0	13	242	0	0	0	0	0
南風原町	180	396	2,020	0	0	0	0	0
与那城具志川線	0	20	3,083	0	0	0	0	0
うるま市	0	20	3,083	0	0	0	0	0
県道32号線	0	0	1,600	58	0	0	0	0
宜野湾市	0	0	786	0	0	0	0	0
中城村	0	0	814	58	0	0	0	0
県道32号線(旧)	0	0	538	66	0	0	0	0
宜野湾市	0	0	351	42	0	0	0	0
中城村	0	0	187	24	0	0	0	0
具志川前原線	169	2,761	1,082	0	0	0	0	0
うるま市	169	2,761	1,082	0	0	0	0	0
具志川前原線(旧)	0	0	1,071	83	0	0	0	0
うるま市	0	0	1,071	83	0	0	0	0
宜野湾西原線	0	75	6,167	0	0	0	0	0
宜野湾市	0	0	3,306	0	0	0	0	0
西原町	0	75	2,861	0	0	0	0	0
宜野湾西原線(旧)	0	0	1,050	481	18	446	397	0
宜野湾市	0	0	320	257	0	0	0	0
西原町	0	0	730	224	18	446	397	0
県道35号線	0	0	3,293	0	0	0	0	0
宜野湾市	0	0	662	0	0	0	0	0
北中城村	0	0	151	0	0	0	0	0
中城村	0	0	2,480	0	0	0	0	0
県道35号線(旧)	0	0	220	56	0	0	0	0
中城村	0	0	220	56	0	0	0	0

単位：メートル

舗装済	未舗装	舗装済			道路延長	橋梁		トンネル	
		セメント	アスファルト			個数	延長	個数	延長
			高級	簡易					
2,272	0	0	2,272	0	1,372	1	900	0	0
2,272	0	0	2,272	0	1,372	1	900	0	0
8,104	0	0	8,104	0	8,016	5	88	0	0
2,089	0	0	2,089	0	2,058	2	31	0	0
402	0	0	402	0	386	1	16	0	0
2,762	0	0	2,762	0	2,744	1	18	0	0
255	0	0	255	0	255	0	0	0	0
2,596	0	0	2,596	0	2,573	1	23	0	0
3,103	0	0	2,353	750	2,913	1	190	0	0
3,103	0	0	2,353	750	2,913	1	190	0	0
1,658	0	0	1,658	0	1,624	1	34	0	0
786	0	0	786	0	786	0	0	0	0
872	0	0	872	0	838	1	34	0	0
604	0	0	604	0	604	0	0	0	0
393	0	0	393	0	393	0	0	0	0
211	0	0	211	0	211	0	0	0	0
4,012	0	0	4,012	0	3,784	10	228	0	0
4,012	0	0	4,012	0	3,784	10	228	0	0
1,154	0	0	1,154	0	1,154	0	0	0	0
1,154	0	0	1,154	0	1,154	0	0	0	0
6,242	0	0	6,242	0	6,242	0	0	0	0
3,306	0	0	3,306	0	3,306	0	0	0	0
2,936	0	0	2,936	0	2,936	0	0	0	0
2,392	0	40	1,530	822	2,369	1	23	0	0
577	0	0	577	0	577	0	0	0	0
1,815	0	40	953	822	1,792	1	23	0	0
3,293	0	0	3,293	0	3,293	0	0	0	0
662	0	0	662	0	662	0	0	0	0
151	0	0	151	0	151	0	0	0	0
2,480	0	0	2,480	0	2,480	0	0	0	0
276	0	0	276	0	276	0	0	0	0
276	0	0	276	0	276	0	0	0	0

路線別内訳
一般県道

(令和2年4月1日現在)
中部土木事務所

路線名	総延長	重用	未供用	実延長	改良率(%)	舗高装級率(%)
県道36号線	5,618	21	0	5,597	100.0	100.0
沖繩市	1,088	0	0	1,088	100.0	100.0
うるま市	4,530	21	0	4,509	100.0	100.0
県道36号線(旧)	7,096	645	0	6,451	46.0	46.0
沖繩市	669	0	0	669	0.4	0.4
うるま市	6,427	645	0	5,782	51.3	51.3
県道37号線	8,617	598	0	8,019	83.2	83.2
うるま市	8,617	598	0	8,019	83.2	83.2
県道37号線(旧)	4,093	0	0	4,093	35.0	35.0
うるま市	4,093	0	0	4,093	35.0	35.0
県道130号線	1,641	0	0	1,641	100.0	100.0
北谷町	1,325	0	0	1,325	100.0	100.0
北中城村	316	0	0	316	100.0	100.0
県道146号線	4,288	0	0	4,288	100.0	100.0
北中城村	2,454	0	0	2,454	100.0	100.0
中城村	1,834	0	0	1,834	100.0	100.0
県道153号線	6,361	381	0	5,980	87.0	87.0
那覇市	697	0	0	697	0.0	0.0
浦添市	5,664	381	0	5,283	98.5	98.5
県道153号線(旧)	216	0	0	216	100.0	0.0
浦添市	216	0	0	216	100.0	0.0
県道155号線	3,256	0	0	3,256	100.0	100.0
那覇市	38	0	0	38	100.0	100.0
西原町	3,218	0	0	3,218	100.0	100.0
県道155号線(旧)	1,778	0	0	1,778	100.0	100.0
那覇市	368	0	0	368	100.0	100.0
西原町	1,410	0	0	1,410	100.0	100.0
具志川環状線	9,517	303	0	9,214	100.0	100.0
沖繩市	814	0	0	814	100.0	100.0
うるま市	8,703	303	0	8,400	100.0	100.0

単位：メートル

舗 装 率 含 (%)	歩 道 橋	道 路 面 積 (㎡)			歩 道 延 長		改 良 済 延 長	未 改 良 延 長
		道 路 敷	道 路 部	車 道	設 置 延 長	総 延 長		
100.0	0	160,708	101,020	51,935	5,597	11,175	5,597	0
100.0	0	32,742	20,170	11,087	1,088	2,174	1,088	0
100.0	0	127,966	80,850	40,848	4,509	9,001	4,509	0
100.0	0	66,079	57,402	38,630	2,758	3,525	2,969	3,482
100.0	0	6,355	5,448	3,998	299	297	3	666
100.0	0	59,724	51,954	34,632	2,459	3,228	2,966	2,816
100.0	0	155,455	99,873	52,698	6,879	12,132	6,669	1,350
100.0	0	155,455	99,873	52,698	6,879	12,132	6,669	1,350
100.0	0	32,523	28,024	17,293	1,219	2,426	1,433	2,660
100.0	0	32,523	28,024	17,293	1,219	2,426	1,433	2,660
100.0	0	46,602	41,436	26,215	1,641	3,282	1,641	0
100.0	0	37,721	33,750	21,160	1,325	2,650	1,325	0
100.0	0	8,881	7,686	5,055	316	632	316	0
100.0	0	64,745	51,531	27,524	4,272	6,662	4,288	0
100.0	0	30,928	28,109	15,149	2,438	4,053	2,454	0
100.0	0	33,817	23,422	12,375	1,834	2,609	1,834	0
100.0	0	111,708	95,163	49,347	5,144	10,128	5,205	775
100.0	0	5,349	5,210	3,969	338	776	0	697
100.0	0	106,359	89,953	45,378	4,806	9,352	5,205	78
100.0	0	2,057	2,005	1,282	216	356	216	0
100.0	0	2,057	2,005	1,282	216	356	216	0
100.0	0	55,642	38,696	20,869	3,256	4,824	3,256	0
100.0	0	803	478	278	38	81	38	0
100.0	0	54,839	38,218	20,591	3,218	4,743	3,218	0
100.0	0	18,747	16,506	10,593	1,601	1,907	1,778	0
100.0	0	4,910	4,304	2,322	316	614	368	0
100.0	0	13,837	12,202	8,271	1,285	1,293	1,410	0
100.0	0	240,425	210,937	97,485	9,214	18,376	9,214	0
100.0	0	22,630	16,505	5,355	814	1,625	814	0
100.0	0	217,795	194,432	92,130	8,400	16,751	8,400	0

路線別内訳
一般県道

(令和2年4月1日現在)
中部土木事務所

路線名	改良済				未改良			
	19.5m以上	13.0m以上	5.5m以上	5.5m未満	5.5m以上	3.5m以上	3.5m未満	うち自動車交通不能
県道36号線	53	28	5,516	0	0	0	0	0
沖繩市	0	0	1,088	0	0	0	0	0
うるま市	53	28	4,428	0	0	0	0	0
県道36号線(旧)	0	0	2,794	175	1,769	1,713	0	0
沖繩市	0	0	3	0	439	227	0	0
うるま市	0	0	2,791	175	1,330	1,486	0	0
県道37号線	0	0	6,669	0	991	359	0	0
うるま市	0	0	6,669	0	991	359	0	0
県道37号線(旧)	0	0	1,433	0	4	721	1,935	0
うるま市	0	0	1,433	0	4	721	1,935	0
県道130号線	0	1,641	0	0	0	0	0	0
北谷町	0	1,325	0	0	0	0	0	0
北中城村	0	316	0	0	0	0	0	0
県道146号線	0	0	4,288	0	0	0	0	0
北中城村	0	0	2,454	0	0	0	0	0
中城村	0	0	1,834	0	0	0	0	0
県道153号線	0	853	4,346	6	451	324	0	0
那覇市	0	0	0	0	373	324	0	0
浦添市	0	853	4,346	6	78	0	0	0
県道153号線(旧)	0	0	158	58	0	0	0	0
浦添市	0	0	158	58	0	0	0	0
県道155号線	0	0	3,127	129	0	0	0	0
那覇市	0	0	38	0	0	0	0	0
西原町	0	0	3,089	129	0	0	0	0
県道155号線(旧)	0	0	1,187	591	0	0	0	0
那覇市	0	0	331	37	0	0	0	0
西原町	0	0	856	554	0	0	0	0
具志川環状線	0	42	9,172	0	0	0	0	0
沖繩市	0	0	814	0	0	0	0	0
うるま市	0	42	8,358	0	0	0	0	0

単位：メートル

舗装済	未舗装	舗装済			道路延長	橋梁		トンネル	
		セメント	アスファルト			個数	延長	個数	延長
			高級	簡易					
5,597	0	0	5,597	0	4,940	7	657	0	0
1,088	0	0	1,088	0	1,074	1	14	0	0
4,509	0	0	4,509	0	3,866	6	643	0	0
6,451	0	0	2,968	3,483	6,451	0	0	0	0
669	0	0	3	666	669	0	0	0	0
5,782	0	0	2,965	2,817	5,782	0	0	0	0
8,019	0	0	6,669	1,350	7,998	5	21	0	0
8,019	0	0	6,669	1,350	7,998	5	21	0	0
4,093	0	0	1,433	2,660	4,093	0	0	0	0
4,093	0	0	1,433	2,660	4,093	0	0	0	0
1,641	0	0	1,641	0	1,641	0	0	0	0
1,325	0	0	1,325	0	1,325	0	0	0	0
316	0	0	316	0	316	0	0	0	0
4,288	0	0	4,288	0	4,239	1	49	0	0
2,454	0	0	2,454	0	2,405	1	49	0	0
1,834	0	0	1,834	0	1,834	0	0	0	0
5,980	0	0	5,205	775	5,272	6	708	0	0
697	0	0	0	697	697	0	0	0	0
5,283	0	0	5,205	78	4,575	6	708	0	0
216	0	0	0	216	216	0	0	0	0
216	0	0	0	216	216	0	0	0	0
3,256	0	0	3,256	0	3,245	2	11	0	0
38	0	0	38	0	38	0	0	0	0
3,218	0	0	3,218	0	3,207	2	11	0	0
1,778	0	0	1,778	0	1,778	0	0	0	0
368	0	0	368	0	368	0	0	0	0
1,410	0	0	1,410	0	1,410	0	0	0	0
9,214	0	0	9,214	0	8,951	9	263	0	0
814	0	0	814	0	814	0	0	0	0
8,400	0	0	8,400	0	8,137	9	263	0	0

路線別内訳
一般県道

(令和2年4月1日現在)
中部土木事務所

路線名	総延長	重用	未供用	実延長	改良率 (%)	舗装率 (%)
具志川環状線(旧)	7,760	85	0	7,675	6.0	0.0
沖繩市	1,240	38	0	1,202	38.4	0.0
うるま市	6,520	47	0	6,473	0.0	0.0
那覇宜野湾線	5,375	411	0	4,964	100.0	100.0
宜野湾市	1,375	324	0	1,051	100.0	100.0
浦添市	4,000	87	0	3,913	100.0	100.0
沖縄県総合運動公園線	2,277	0	0	2,277	100.0	100.0
沖繩市	1,191	0	0	1,191	100.0	100.0
北中城村	1,086	0	0	1,086	100.0	100.0
石川池原線	5,437	0	0	5,437	100.0	100.0
沖繩市	253	0	0	253	100.0	100.0
うるま市	5,184	0	0	5,184	100.0	100.0
事務所計	190,932	21,957	6,895	162,080	89.1	88.2
現道計	163,530	20,521	6,895	136,114	97.9	97.4
旧道計	27,402	1,436	0	25,966	43.0	40.5

単位：メートル

舗装率 簡易含 (%)	歩道橋	道 路 面 積 (㎡)			歩 道 延 長		改良済 延 長	未改良 延 長
		道 路 敷	道 路 部	車 道	設置延長	総延長		
100.0	0	59,912	45,311	34,571	1,143	1,206	462	7,213
100.0	0	8,274	7,315	5,976	0	0	462	740
100.0	0	51,638	37,996	28,595	1,143	1,206	0	6,473
100.0	0	78,433	75,662	35,472	3,961	7,660	4,964	0
100.0	0	12,874	12,731	6,973	477	955	1,051	0
100.0	0	65,559	62,931	28,499	3,484	6,705	3,913	0
100.0	0	82,631	68,558	37,951	2,277	4,554	2,277	0
100.0	0	40,332	35,642	20,371	1,191	2,382	1,191	0
100.0	0	42,299	32,916	17,580	1,086	2,172	1,086	0
100.0	0	122,476	84,962	66,576	5,437	10,906	5,437	0
100.0	0	4,554	4,554	3,289	253	506	253	0
100.0	0	117,922	80,408	63,287	5,184	10,400	5,184	0
100.0	0	2,977,708	2,383,399	1,314,605	134,634	249,173	144,418	17,662
100.0	0	2,740,535	2,188,456	1,176,486	127,087	238,733	133,258	2,856
100.0	0	237,173	194,943	138,119	7,547	10,440	11,160	14,806

路線別内訳
一般県道

(令和2年4月1日現在)
中部土木事務所

路線名	改良済				未改良			
	19.5m以上	13.0m以上	5.5m以上	5.5m未満	5.5m以上	3.5m以上	3.5m未満	うち自動車交通不能
具志川環状線(旧)	0	0	462	0	1,658	4,584	971	0
沖繩市	0	0	462	0	293	391	56	0
うるま市	0	0	0	0	1,365	4,193	915	0
那覇宜野湾線	0	11	4,808	145	0	0	0	0
宜野湾市	0	0	1,002	49	0	0	0	0
浦添市	0	11	3,806	96	0	0	0	0
沖縄県総合運動公園線	37	2,240	0	0	0	0	0	0
沖繩市	22	1,169	0	0	0	0	0	0
北中城村	15	1,071	0	0	0	0	0	0
石川池原線	0	253	5,184	0	0	0	0	0
沖繩市	0	253	0	0	0	0	0	0
うるま市	0	0	5,184	0	0	0	0	0
事務所計	711	11,727	129,647	2,333	5,727	8,561	3,374	0
現道計	702	11,727	120,006	823	2,037	819	0	0
旧道計	9	0	9,641	1,510	3,690	7,742	3,374	0

単位：メートル

舗装済	未舗装	舗装済			道路延長	橋梁		トンネル	
		セメント	アスファルト			個数	延長	個数	延長
			高級	簡易					
7,675	0	0	0	7,675	7,620	2	55	0	0
1,202	0	0	0	1,202	1,202	0	0	0	0
6,473	0	0	0	6,473	6,418	2	55	0	0
4,964	0	0	4,964	0	4,882	3	82	0	0
1,051	0	0	1,051	0	1,032	1	19	0	0
3,913	0	0	3,913	0	3,850	2	63	0	0
2,277	0	0	2,277	0	2,234	2	43	0	0
1,191	0	0	1,191	0	1,191	0	0	0	0
1,086	0	0	1,086	0	1,043	2	43	0	0
5,437	0	0	5,437	0	5,394	2	43	0	0
253	0	0	253	0	253	0	0	0	0
5,184	0	0	5,184	0	5,141	2	43	0	0
162,080	0	40	142,988	19,052	158,449	74 (1)	3,631	0	0
136,114	0	0	132,508	3,606	132,561	71 (1)	3,553	0	0
25,966	0	40	10,480	15,446	25,888	3	78	0	0

※()市町村境界に架設された橋梁個数。

路線別内訳
一般県道

(令和2年4月1日現在)
南部土木事務所

路線名	総延長	重用	未供用	実延長	改良率(%)	舗装率(%)
県道3号線	1,442	0	0	1,442	95.2	95.2
糸満市	1,442	0	0	1,442	95.2	95.2
県道3号線(旧)	431	0	0	431	0.0	0.0
糸満市	431	0	0	431	0.0	0.0
県道11号線	2,795	0	0	2,795	100.0	100.0
那覇市	60	0	0	60	100.0	100.0
豊見城市	2,735	0	0	2,735	100.0	100.0
県道11号線(新)	1,435	51	0	1,384	100.0	100.0
那覇市	193	0	0	193	100.0	100.0
豊見城市	1,242	51	0	1,191	100.0	100.0
県道15号線	3,932	0	0	3,932	100.0	100.0
糸満市	209	0	0	209	100.0	100.0
八重瀬町	512	0	0	512	100.0	100.0
八重瀬町	3,211	0	0	3,211	100.0	100.0
県道17号線	5,926	0	0	5,926	100.0	100.0
南城市	3,008	0	0	3,008	100.0	100.0
八重瀬町	2,918	0	0	2,918	100.0	100.0
県道28号線	934	0	0	934	100.0	100.0
那覇市	934	0	0	934	100.0	100.0
県道39号線	1,990	0	0	1,990	100.0	100.0
那覇市	1,990	0	0	1,990	100.0	100.0
南風原与那原線	3,291	0	0	3,291	100.0	100.0
与那原町	415	0	0	415	100.0	100.0
南風原町	2,876	0	0	2,876	100.0	100.0
南風原与那原線(旧)	315	0	0	315	100.0	100.0
南風原町	315	0	0	315	100.0	100.0
県道42号線	698	19	0	679	100.0	100.0
那覇市	698	19	0	679	100.0	100.0
県道43号線	1,916	0	0	1,916	100.0	100.0
那覇市	1,916	0	0	1,916	100.0	100.0
宇根仲泊線	12,844	0	714	12,130	100.0	100.0
久米島町	12,844	0	714	12,130	100.0	100.0

単位：メートル

舗装率 簡易含 (%)	歩道橋	道 路 面 積 (㎡)			歩 道 延 長		改良済 延 長	未改良 延 長
		道 路 敷	道 路 部	車 道	設置延長	総延長		
100.0	0	24,971	19,379	13,383	1,228	1,684	1,373	69
100.0	0	24,971	19,379	13,383	1,228	1,684	1,373	69
100.0	0	3,243	2,428	1,951	0	0	0	431
100.0	0	3,243	2,428	1,951	0	0	0	431
100.0	0	37,297	32,985	21,215	2,603	4,145	2,795	0
100.0	0	978	978	714	12	24	60	0
100.0	0	36,319	32,007	20,501	2,591	4,121	2,735	0
100.0	0	20,535	19,378	9,492	1,381	2,742	1,384	0
100.0	0	3,897	3,660	1,674	193	391	193	0
100.0	0	16,638	15,718	7,818	1,188	2,351	1,191	0
100.0	0	66,384	51,098	24,239	3,932	7,801	3,932	0
100.0	0	3,414	2,742	1,366	209	418	209	0
100.0	0	12,075	6,666	3,330	512	1,017	512	0
100.0	0	50,895	41,690	19,543	3,211	6,366	3,211	0
100.0	0	77,834	68,384	37,491	5,234	8,130	5,926	0
100.0	0	40,241	35,155	18,382	2,964	5,831	3,008	0
100.0	0	37,593	33,229	19,109	2,270	2,299	2,918	0
100.0	0	21,503	21,166	8,406	934	2,098	934	0
100.0	0	21,503	21,166	8,406	934	2,098	934	0
100.0	0	42,886	42,708	19,032	1,990	3,832	1,990	0
100.0	0	42,886	42,708	19,032	1,990	3,832	1,990	0
100.0	0	55,006	42,610	22,830	3,291	6,597	3,291	0
100.0	0	5,732	4,913	2,430	415	831	415	0
100.0	0	49,274	37,697	20,400	2,876	5,766	2,876	0
100.0	0	2,664	2,179	1,834	0	0	315	0
100.0	0	2,664	2,179	1,834	0	0	315	0
100.0	0	19,691	19,691	12,336	647	1,200	679	0
100.0	0	19,691	19,691	12,336	647	1,200	679	0
100.0	0	25,217	25,217	17,244	1,916	3,832	1,916	0
100.0	0	25,217	25,217	17,244	1,916	3,832	1,916	0
100.0	0	187,438	122,864	75,851	8,278	12,586	12,130	0
100.0	0	187,438	122,864	75,851	8,278	12,586	12,130	0

路線別内訳
一般県道

(令和2年4月1日現在)
南部土木事務所

路線名	改良済				未改良			
	19.5m以上	13.0m以上	5.5m以上	5.5m未満	5.5m以上	3.5m以上	3.5m未満	うち自動車交通不能
県道3号線	0	0	1,373	0	69	0	0	0
糸満市	0	0	1,373	0	69	0	0	0
県道3号線(旧)	0	0	0	0	0	431	0	0
糸満市	0	0	0	0	0	431	0	0
県道11号線	0	60	2,735	0	0	0	0	0
那覇市	0	0	60	0	0	0	0	0
豊見城市	0	60	2,675	0	0	0	0	0
県道11号線(新)	0	0	1,384	0	0	0	0	0
那覇市	0	0	193	0	0	0	0	0
豊見城市	0	0	1,191	0	0	0	0	0
県道15号線	0	0	3,932	0	0	0	0	0
糸満市	0	0	209	0	0	0	0	0
八重瀬町	0	0	512	0	0	0	0	0
八重瀬町	0	0	3,211	0	0	0	0	0
県道17号線	0	0	5,912	14	0	0	0	0
南城市	0	0	2,994	14	0	0	0	0
八重瀬町	0	0	2,918	0	0	0	0	0
県道28号線	0	0	934	0	0	0	0	0
那覇市	0	0	934	0	0	0	0	0
県道39号線	88	280	1,622	0	0	0	0	0
那覇市	88	280	1,622	0	0	0	0	0
南風原与那原線	112	13	3,166	0	0	0	0	0
与那原町	0	0	415	0	0	0	0	0
南風原町	112	13	2,751	0	0	0	0	0
南風原与那原線(旧)	0	0	211	104	0	0	0	0
南風原町	0	0	211	104	0	0	0	0
県道42号線	0	679	0	0	0	0	0	0
那覇市	0	679	0	0	0	0	0	0
県道43号線	0	0	1,916	0	0	0	0	0
那覇市	0	0	1,916	0	0	0	0	0
宇根仲泊線	0	25	11,666	439	0	0	0	0
久米島町	0	25	11,666	439	0	0	0	0

単位：メートル

舗装済	未舗装	舗装済			道路延長	橋梁		トンネル	
		セメント	アスファルト			個数	延長	個数	延長
			高級	簡易					
1,442	0	0	1,373	69	1,442	0	0	0	0
1,442	0	0	1,373	69	1,442	0	0	0	0
431	0	0	0	431	431	0	0	0	0
431	0	0	0	431	431	0	0	0	0
2,795	0	0	2,795	0	2,623	7	172	0	0
60	0	0	60	0	50	2	10	0	0
2,735	0	0	2,735	0	2,573	5	162	0	0
1,384	0	0	1,384	0	1,070	1	314	0	0
193	0	0	193	0	193	0	0	0	0
1,191	0	0	1,191	0	877	1	314	0	0
3,932	0	0	3,932	0	3,932	0	0	0	0
209	0	0	209	0	209	0	0	0	0
512	0	0	512	0	512	0	0	0	0
3,211	0	0	3,211	0	3,211	0	0	0	0
5,926	0	0	5,926	0	5,902	3	24	0	0
3,008	0	0	3,008	0	2,984	3	24	0	0
2,918	0	0	2,918	0	2,918	0	0	0	0
934	0	0	934	0	934	0	0	0	0
934	0	0	934	0	934	0	0	0	0
1,990	0	0	1,990	0	1,964	2	26	0	0
1,990	0	0	1,990	0	1,964	2	26	0	0
3,291	0	0	3,291	0	3,280	2	11	0	0
415	0	0	415	0	415	0	0	0	0
2,876	0	0	2,876	0	2,865	2	11	0	0
315	0	0	315	0	315	0	0	0	0
315	0	0	315	0	315	0	0	0	0
679	0	0	679	0	657	1	22	0	0
679	0	0	679	0	657	1	22	0	0
1,916	0	0	1,916	0	1,899	1	17	0	0
1,916	0	0	1,916	0	1,899	1	17	0	0
12,130	0	0	12,130	0	11,488	7	642	0	0
12,130	0	0	12,130	0	11,488	7	642	0	0

路線別内訳
一般県道

(令和2年4月1日現在)
南部土木事務所

路線名	総延長	重用	未供用	実延長	改良率(%)	舗高装率(%)
県道46号線	3,008	0	0	3,008	100.0	100.0
那覇市	3,008	0	0	3,008	100.0	100.0
県道47号線	774	13	0	761	100.0	100.0
那覇市	774	13	0	761	100.0	100.0
県道48号線	7,252	63	0	7,189	100.0	100.0
南風原町	866	37	0	829	100.0	100.0
南城市	5,648	26	0	5,622	100.0	100.0
八重瀬町	738	0	0	738	100.0	100.0
県道48号線(旧)	764	0	0	764	0.0	0.0
南城市	764	0	0	764	0.0	0.0
県道49号線	694	0	0	694	100.0	100.0
那覇市	694	0	0	694	100.0	100.0
県道50号線	888	0	0	888	100.0	100.0
那覇市	888	0	0	888	100.0	100.0
県道52号線	4,820	122	0	4,698	84.7	34.4
糸満市	1,445	0	0	1,445	72.3	23.5
八重瀬町	3,375	122	0	3,253	90.2	39.3
県道54号線	2,921	0	0	2,921	100.0	100.0
糸満市	2,921	0	0	2,921	100.0	100.0
県道62号線	2,204	0	0	2,204	100.0	100.0
那覇市	1,980	0	0	1,980	100.0	100.0
豊見城市	224	0	0	224	100.0	100.0
県道128号線	1,717	0	0	1,717	100.0	100.0
南風原町	1,717	0	0	1,717	100.0	100.0
県道131号線	2,601	0	0	2,601	100.0	100.0
八重瀬町	2,601	0	0	2,601	100.0	100.0
県道134号線	1,893	0	0	1,893	62.5	68.0
糸満市	750	0	0	750	5.3	19.2
八重瀬町	1,143	0	0	1,143	100.0	100.0
佐敷玉城線	7,198	1,032	0	6,166	100.0	100.0
南城市	7,198	1,032	0	6,166	100.0	100.0

単位：メートル

舗装率 簡易含 (%)	歩道橋	道 路 面 積 (㎡)			歩 道 延 長		改良済 延 長	未改良 延 長
		道 路 敷	道 路 部	車 道	設置延長	総延長		
100.0	0	40,674	39,858	24,176	3,008	5,728	3,008	0
100.0	0	40,674	39,858	24,176	3,008	5,728	3,008	0
100.0	0	10,715	10,715	5,708	761	1,522	761	0
100.0	0	10,715	10,715	5,708	761	1,522	761	0
100.0	0	109,520	95,062	46,291	7,189	13,282	7,189	0
100.0	0	12,255	11,435	5,679	829	1,617	829	0
100.0	0	86,939	74,507	36,169	5,622	10,184	5,622	0
100.0	0	10,326	9,120	4,443	738	1,481	738	0
100.0	0	5,833	5,575	4,060	0	0	0	764
100.0	0	5,833	5,575	4,060	0	0	0	764
100.0	0	7,715	7,078	4,097	694	735	694	0
100.0	0	7,715	7,078	4,097	694	735	694	0
100.0	0	8,871	7,593	5,393	348	685	888	0
100.0	0	8,871	7,593	5,393	348	685	888	0
100.0	0	51,475	43,990	28,859	2,593	5,290	3,980	718
100.0	0	15,934	12,136	9,517	375	715	1,045	400
100.0	0	35,541	31,854	19,342	2,218	4,575	2,935	318
100.0	0	25,954	22,308	17,236	667	961	2,921	0
100.0	0	25,954	22,308	17,236	667	961	2,921	0
100.0	0	24,683	24,418	15,461	2,183	4,221	2,204	0
100.0	0	22,280	22,071	13,869	1,959	3,772	1,980	0
100.0	0	2,403	2,347	1,592	224	449	224	0
100.0	0	19,437	18,467	10,054	1,717	3,434	1,717	0
100.0	0	19,437	18,467	10,054	1,717	3,434	1,717	0
100.0	0	37,683	32,306	16,266	2,533	3,051	2,601	0
100.0	0	37,683	32,306	16,266	2,533	3,051	2,601	0
100.0	0	19,476	16,421	9,875	616	1,128	1,183	710
100.0	0	7,100	5,840	3,080	104	104	40	710
100.0	0	12,376	10,581	6,795	512	1,024	1,143	0
100.0	0	102,705	86,688	40,336	5,946	11,364	6,166	0
100.0	0	102,705	86,688	40,336	5,946	11,364	6,166	0

路線別内訳
一般県道

(令和2年4月1日現在)
南部土木事務所

路線名	改良済				未改良			
	19.5m以上	13.0m以上	5.5m以上	5.5m未満	5.5m以上	3.5m以上	3.5m未満	うち自動車交通不能
県道46号線	0	410	2,598	0	0	0	0	0
那覇市	0	410	2,598	0	0	0	0	0
県道47号線	0	0	761	0	0	0	0	0
那覇市	0	0	761	0	0	0	0	0
県道48号線	0	0	7,189	0	0	0	0	0
南風原町	0	0	829	0	0	0	0	0
南城市	0	0	5,622	0	0	0	0	0
八重瀬町	0	0	738	0	0	0	0	0
県道48号線(旧)	0	0	0	0	580	184	0	0
南城市	0	0	0	0	580	184	0	0
県道49号線	0	0	694	0	0	0	0	0
那覇市	0	0	694	0	0	0	0	0
県道50号線	0	0	888	0	0	0	0	0
那覇市	0	0	888	0	0	0	0	0
県道52号線	0	0	3,980	0	603	115	0	0
糸満市	0	0	1,045	0	359	41	0	0
八重瀬町	0	0	2,935	0	244	74	0	0
県道54号線	0	0	2,040	881	0	0	0	0
糸満市	0	0	2,040	881	0	0	0	0
県道62号線	0	12	2,192	0	0	0	0	0
那覇市	0	12	1,968	0	0	0	0	0
豊見城市	0	0	224	0	0	0	0	0
県道128号線	0	0	1,641	76	0	0	0	0
南風原町	0	0	1,641	76	0	0	0	0
県道131号線	0	0	2,601	0	0	0	0	0
八重瀬町	0	0	2,601	0	0	0	0	0
県道134号線	0	0	1,183	0	0	710	0	0
糸満市	0	0	40	0	0	710	0	0
八重瀬町	0	0	1,143	0	0	0	0	0
佐敷玉城線	0	0	6,166	0	0	0	0	0
南城市	0	0	6,166	0	0	0	0	0

単位：メートル

舗装済	未舗装	舗装済			道路延長	橋梁		トンネル	
		セメント	アスファルト			個数	延長	個数	延長
			高級	簡易					
3,008	0	0	3,008	0	2,994	2	14	0	0
3,008	0	0	3,008	0	2,994	2	14	0	0
761	0	0	761	0	761	0	0	0	0
761	0	0	761	0	761	0	0	0	0
7,189	0	0	7,189	0	7,154	3	35	0	0
829	0	0	829	0	826	1	3	0	0
5,622	0	0	5,622	0	5,590	2	32	0	0
738	0	0	738	0	738	0	0	0	0
764	0	0	0	764	764	0	0	0	0
764	0	0	0	764	764	0	0	0	0
694	0	0	694	0	694	0	0	0	0
694	0	0	694	0	694	0	0	0	0
888	0	0	888	0	888	0	0	0	0
888	0	0	888	0	888	0	0	0	0
4,698	0	0	1,617	3,081	4,689	3	9	0	0
1,445	0	0	340	1,105	1,441	1	4	0	0
3,253	0	0	1,277	1,976	3,248	2	5	0	0
2,921	0	0	2,921	0	2,921	0	0	0	0
2,921	0	0	2,921	0	2,921	0	0	0	0
2,204	0	0	2,204	0	2,201	1	3	0	0
1,980	0	0	1,980	0	1,977	1	3	0	0
224	0	0	224	0	224	0	0	0	0
1,717	0	0	1,717	0	1,717	0	0	0	0
1,717	0	0	1,717	0	1,717	0	0	0	0
2,601	0	0	2,601	0	2,598	1	3	0	0
2,601	0	0	2,601	0	2,598	1	3	0	0
1,893	0	0	1,287	606	1,893	0	0	0	0
750	0	0	144	606	750	0	0	0	0
1,143	0	0	1,143	0	1,143	0	0	0	0
6,166	0	0	6,166	0	6,166	0	0	0	0
6,166	0	0	6,166	0	6,166	0	0	0	0

路線別内訳
一般県道

(令和2年4月1日現在)
南部土木事務所

路線名	総延長	重用	未供用	実延長	改良率(%)	舗高装率(%)
佐敷玉城線(旧)	319	0	0	319	100.0	100.0
南城市	319	0	0	319	100.0	100.0
県道138号線	386	0	0	386	100.0	100.0
南城市	386	0	0	386	100.0	100.0
兼城港線	98	0	0	98	100.0	100.0
久米島町	98	0	0	98	100.0	100.0
渡嘉敷港線	324	0	0	324	93.8	0.0
渡嘉敷村	324	0	0	324	93.8	0.0
渡嘉敷港線(旧)	252	0	0	252	87.7	0.0
渡嘉敷村	252	0	0	252	87.7	0.0
座間味港線	129	0	0	129	0.0	0.0
座間味村	129	0	0	129	0.0	0.0
粟国港線	780	0	0	780	100.0	0.0
粟国村	780	0	0	780	100.0	0.0
渡名喜港線	25	0	0	25	0.0	0.0
渡名喜村	25	0	0	25	0.0	0.0
南大東飛行場線	4,427	0	0	4,427	100.0	100.0
南大東村	4,427	0	0	4,427	100.0	100.0
北大東港線	2,219	0	0	2,219	100.0	83.8
北大東村	2,219	0	0	2,219	100.0	83.8
真地久茂地線	4,902	837	0	4,065	94.7	44.7
那覇市	4,902	837	0	4,065	94.7	44.7
那覇内環状線	5,498	871	0	4,627	100.0	100.0
那覇市	5,498	871	0	4,627	100.0	100.0
那覇内環状線(旧)	1,738	0	0	1,738	100.0	21.4
那覇市	1,738	0	0	1,738	100.0	21.4
魂魄之塔線	1,479	0	0	1,479	100.0	100.0
糸満市	1,479	0	0	1,479	100.0	100.0
魂魄之塔線(旧)	169	0	0	169	100.0	100.0
糸満市	169	0	0	169	100.0	100.0
北南線	6,744	0	0	6,744	100.0	100.0
南大東村	6,744	0	0	6,744	100.0	100.0

単位：メートル

舗装率 簡易含 (%)	歩道橋	道 路 面 積 (㎡)			歩 道 延 長		改良済 延 長	未改良 延 長
		道 路 敷	道 路 部	車 道	設置延長	総延長		
100.0	0	3,594	3,474	1,783	319	634	319	0
100.0	0	3,594	3,474	1,783	319	634	319	0
100.0	0	4,232	3,775	2,263	381	736	386	0
100.0	0	4,232	3,775	2,263	381	736	386	0
100.0	0	1,176	1,176	588	98	196	98	0
100.0	0	1,176	1,176	588	98	196	98	0
100.0	0	2,208	2,142	1,316	221	288	304	20
100.0	0	2,208	2,142	1,316	221	288	304	20
100.0	0	1,429	1,400	771	221	221	221	31
100.0	0	1,429	1,400	771	221	221	221	31
100.0	0	1,069	810	648	0	0	0	129
100.0	0	1,069	810	648	0	0	0	129
100.0	0	7,722	5,850	4,680	0	0	780	0
100.0	0	7,722	5,850	4,680	0	0	780	0
0.0	0	132	100	75	0	0	0	25
0.0	0	132	100	75	0	0	0	25
100.0	0	104,963	96,636	31,390	4,427	5,314	4,427	0
100.0	0	104,963	96,636	31,390	4,427	5,314	4,427	0
100.0	0	28,733	20,875	14,755	1,184	1,390	2,219	0
100.0	0	28,733	20,875	14,755	1,184	1,390	2,219	0
100.0	0	63,723	62,246	40,305	3,070	5,412	3,848	217
100.0	0	63,723	62,246	40,305	3,070	5,412	3,848	217
100.0	0	118,611	107,735	56,106	4,627	7,699	4,627	0
100.0	0	118,611	107,735	56,106	4,627	7,699	4,627	0
100.0	0	18,648	17,632	12,420	760	1,170	1,738	0
100.0	0	18,648	17,632	12,420	760	1,170	1,738	0
100.0	0	21,133	17,005	9,109	1,479	1,481	1,479	0
100.0	0	21,133	17,005	9,109	1,479	1,481	1,479	0
100.0	0	1,612	1,529	1,010	77	78	169	0
100.0	0	1,612	1,529	1,010	77	78	169	0
100.0	0	76,303	61,586	42,374	1,705	1,681	6,744	0
100.0	0	76,303	61,586	42,374	1,705	1,681	6,744	0

路線別内訳
一般県道

(令和 2年 4月 1日 現在)
南部土木事務所

路線名	改 良 済				未 改 良			
	19.5m 以上	13.0m 以上	5.5m 以上	5.5m 未満	5.5m 以上	3.5m 以上	3.5m 未満	うち自動車 交通不能
佐敷玉城線(旧)	0	0	33	286	0	0	0	0
南城市	0	0	33	286	0	0	0	0
県道138号線	0	0	386	0	0	0	0	0
南城市	0	0	386	0	0	0	0	0
兼城港線	0	0	98	0	0	0	0	0
久米島町	0	0	98	0	0	0	0	0
渡嘉敷港線	0	0	0	304	0	0	20	0
渡嘉敷村	0	0	0	304	0	0	20	0
渡嘉敷港線(旧)	0	0	0	221	0	9	22	0
渡嘉敷村	0	0	0	221	0	9	22	0
座間味港線	0	0	0	0	0	129	0	0
座間味村	0	0	0	0	0	129	0	0
粟国港線	0	0	780	0	0	0	0	0
粟国村	0	0	780	0	0	0	0	0
渡名喜港線	0	0	0	0	0	0	25	0
渡名喜村	0	0	0	0	0	0	25	0
南大東飛行場線	22	17	4,388	0	0	0	0	0
南大東村	22	17	4,388	0	0	0	0	0
北大東港線	0	0	2,219	0	0	0	0	0
北大東村	0	0	2,219	0	0	0	0	0
真地久茂地線	0	663	1,398	1,787	0	212	5	0
那覇市	0	663	1,398	1,787	0	212	5	0
那覇内環状線	144	2,395	2,088	0	0	0	0	0
那覇市	144	2,395	2,088	0	0	0	0	0
那覇内環状線(旧)	0	0	1,591	147	0	0	0	0
那覇市	0	0	1,591	147	0	0	0	0
魂魄之塔線	0	0	1,479	0	0	0	0	0
糸満市	0	0	1,479	0	0	0	0	0
魂魄之塔線(旧)	0	0	169	0	0	0	0	0
糸満市	0	0	169	0	0	0	0	0
北南線	0	0	6,688	56	0	0	0	0
南大東村	0	0	6,688	56	0	0	0	0

単位：メートル

舗装済	未舗装	舗装済				道路延長	橋梁		トンネル	
		セメント	アスファルト		個数		延長	個数	延長	
			高級	簡易						
319	0	0	319	0	319	0	0	0	0	
319	0	0	319	0	319	0	0	0	0	
386	0	0	386	0	386	0	0	0	0	
386	0	0	386	0	386	0	0	0	0	
98	0	0	98	0	98	0	0	0	0	
98	0	0	98	0	98	0	0	0	0	
324	0	0	0	324	324	0	0	0	0	
324	0	0	0	324	324	0	0	0	0	
252	0	0	0	252	252	0	0	0	0	
252	0	0	0	252	252	0	0	0	0	
129	0	0	0	129	124	1	5	0	0	
129	0	0	0	129	124	1	5	0	0	
780	0	0	0	780	780	0	0	0	0	
780	0	0	0	780	780	0	0	0	0	
0	25	0	0	0	25	0	0	0	0	
0	25	0	0	0	25	0	0	0	0	
4,427	0	0	4,427	0	4,427	0	0	0	0	
4,427	0	0	4,427	0	4,427	0	0	0	0	
2,219	0	69	1,790	360	2,219	0	0	0	0	
2,219	0	69	1,790	360	2,219	0	0	0	0	
4,065	0	0	1,817	2,248	3,767	2	298	0	0	
4,065	0	0	1,817	2,248	3,767	2	298	0	0	
4,627	0	0	4,627	0	4,469	2	158	0	0	
4,627	0	0	4,627	0	4,469	2	158	0	0	
1,738	0	0	372	1,366	1,738	0	0	0	0	
1,738	0	0	372	1,366	1,738	0	0	0	0	
1,479	0	0	1,479	0	1,479	0	0	0	0	
1,479	0	0	1,479	0	1,479	0	0	0	0	
169	0	0	169	0	169	0	0	0	0	
169	0	0	169	0	169	0	0	0	0	
6,744	0	0	6,744	0	6,744	0	0	0	0	
6,744	0	0	6,744	0	6,744	0	0	0	0	

路線別内訳
一般県道

(令和2年4月1日現在)
南部土木事務所

路線名	総延長	重用	未供用	実延長	改良率 (%)	舗高装級率 (%)
那覇宜野湾線	2,122	31	0	2,091	100.0	100.0
那覇市	2,122	31	0	2,091	100.0	100.0
那覇空港線	3,812	546	0	3,266	100.0	100.0
那覇市	2,972	546	0	2,426	100.0	100.0
豊見城市	840	0	0	840	100.0	100.0
久米島一周線	40,167	13,517	25,156	1,494	100.0	100.0
久米島町	40,167	13,517	25,156	1,494	100.0	100.0
東風平豊見城線	9,156	1,297	6,519	1,340	100.0	100.0
豊見城市	7,066	856	4,870	1,340	100.0	100.0
八重瀬町	2,090	441	1,649	0	0.0	0.0
糸満具志頭線	9,242	34	3,110	6,098	100.0	100.0
糸満市	9,154	34	3,110	6,010	100.0	100.0
八重瀬町	88	0	0	88	100.0	100.0
豊見城糸満線	8,252	0	0	8,252	100.0	100.0
糸満市	4,101	0	0	4,101	100.0	100.0
豊見城市	4,151	0	0	4,151	100.0	100.0
事務所計	176,923	18,433	35,499	122,991	97.5	91.5
現道計	171,500	18,382	35,499	117,619	98.4	93.5
旧道計	3,988	0	0	3,988	69.3	29.5
新道計	1,435	51	0	1,384	100.0	100.0

単位：メートル

舗装率 簡易含 (%)	歩道橋	道 路 面 積 (㎡)			歩 道 延 長		改良済 延 長	未改良 延 長
		道 路 敷	道 路 部	車 道	設置延長	総延長		
100.0	0	57,615	56,187	31,018	2,091	4,086	2,091	0
100.0	0	57,615	56,187	31,018	2,091	4,086	2,091	0
100.0	0	60,322	55,667	29,388	3,266	8,000	3,266	0
100.0	0	45,485	44,104	23,681	2,426	6,332	2,426	0
100.0	0	14,837	11,563	5,707	840	1,668	840	0
100.0	0	48,600	23,012	9,022	1,494	2,989	1,494	0
100.0	0	48,600	23,012	9,022	1,494	2,989	1,494	0
100.0	0	42,770	42,660	22,481	1,340	2,716	1,340	0
100.0	0	42,770	42,660	22,481	1,340	2,716	1,340	0
0.0	0	0	0	0	0	0	0	0
100.0	0	80,310	69,556	40,075	4,421	7,368	6,098	0
100.0	0	78,976	68,814	39,476	4,412	7,359	6,010	0
100.0	0	1,334	742	599	9	9	88	0
100.0	2	119,463	119,463	71,574	8,158	13,919	8,252	0
100.0	1	60,038	60,038	35,380	4,031	7,906	4,101	0
100.0	1	59,425	59,425	36,194	4,127	6,013	4,151	0
100.0	2	1,913,778	1,651,082	916,267	99,028	171,426	119,877	3,114
100.0	2	1,856,220	1,597,487	882,946	96,270	166,581	115,731	1,888
100.0	0	37,023	34,217	23,829	1,377	2,103	2,762	1,226
100.0	0	20,535	19,378	9,492	1,381	2,742	1,384	0

路線別内訳
一般県道

(令和2年4月1日現在)
南部土木事務所

路線名	改良済				未改良			
	19.5m以上	13.0m以上	5.5m以上	5.5m未満	5.5m以上	3.5m以上	3.5m未満	うち自動車交通不能
那覇宜野湾線	273	844	974	0	0	0	0	0
那覇市	273	844	974	0	0	0	0	0
那覇空港線	20	980	2,223	43	0	0	0	0
那覇市	20	980	1,383	43	0	0	0	0
豊見城市	0	0	840	0	0	0	0	0
久米島一周線	0	0	1,494	0	0	0	0	0
久米島町	0	0	1,494	0	0	0	0	0
東風平豊見城線	0	1,340	0	0	0	0	0	0
豊見城市	0	1,340	0	0	0	0	0	0
八重瀬町	0	0	0	0	0	0	0	0
糸満具志頭線	0	0	6,098	0	0	0	0	0
糸満市	0	0	6,010	0	0	0	0	0
八重瀬町	0	0	88	0	0	0	0	0
豊見城糸満線	13	1,054	7,185	0	0	0	0	0
糸満市	0	477	3,624	0	0	0	0	0
豊見城市	13	577	3,561	0	0	0	0	0
事務所計	672	8,772	106,075	4,358	1,252	1,790	72	0
現道計	672	8,772	102,687	3,600	672	1,166	50	0
旧道計	0	0	2,004	758	580	624	22	0
新道計	0	0	1,384	0	0	0	0	0

単位：メートル

舗装済	未舗装	舗装済			道路延長	橋梁		トンネル	
		セメント	アスファルト			個数	延長	個数	延長
			高級	簡易					
2,091	0	0	2,091	0	2,075	1	16	0	0
2,091	0	0	2,091	0	2,075	1	16	0	0
3,266	0	0	3,266	0	3,259	1	7	0	0
2,426	0	0	2,426	0	2,426	0	0	0	0
840	0	0	840	0	833	1	7	0	0
1,494	0	0	1,494	0	1,292	4	202	0	0
1,494	0	0	1,494	0	1,292	4	202	0	0
1,340	0	0	1,340	0	1,254	2	86	0	0
1,340	0	0	1,340	0	1,254	2	86	0	0
0	0	0	0	0	0	0	0	0	0
6,098	0	0	6,098	0	6,095	1	3	0	0
6,010	0	0	6,010	0	6,007	1	3	0	0
88	0	0	88	0	88	0	0	0	0
8,252	0	0	8,252	0	8,180	4	72	0	0
4,101	0	0	4,101	0	4,045	2	56	0	0
4,151	0	0	4,151	0	4,135	2	16	0	0
122,966	25	69	112,487	10,410	120,852	52	2,139	0	0
117,594	25	69	109,928	7,597	115,794	51	1,825	0	0
3,988	0	0	1,175	2,813	3,988	0	0	0	0
1,384	0	0	1,384	0	1,070	1	314	0	0

路線別内訳

(令和2年4月1日現在)

一般県道

宮古土木事務所

路線名	総延長	重用	未供用	実延長	改良率(%)	舗高装率(%)
平良下地島空港線	14,900	3,600	4,480	6,820	100.0	100.0
宮古島市	14,900	3,600	4,480	6,820	100.0	100.0
平良新里線	13,362	923	0	12,439	93.3	90.4
宮古島市	13,362	923	0	12,439	93.3	90.4
平良新里線(旧)	511	0	0	511	100.0	100.0
宮古島市	511	0	0	511	100.0	100.0
与那覇上地線	1,175	0	0	1,175	41.2	41.2
宮古島市	1,175	0	0	1,175	41.2	41.2
平良久松港線	2,978	0	0	2,978	100.0	100.0
宮古島市	2,978	0	0	2,978	100.0	100.0
嘉手苅屋原線	4,626	0	0	4,626	100.0	100.0
宮古島市	4,626	0	0	4,626	100.0	100.0
根間地与那節線	3,886	0	0	3,886	100.0	100.0
宮古島市	3,886	0	0	3,886	100.0	100.0
根間地与那節線(旧)	317	0	0	317	100.0	100.0
宮古島市	317	0	0	317	100.0	100.0
福里保良線	4,890	0	0	4,890	100.0	100.0
宮古島市	4,890	0	0	4,890	100.0	100.0
福里保良線(旧)	452	0	0	452	0.0	0.0
宮古島市	452	0	0	452	0.0	0.0
友利線	6,335	44	0	6,291	100.0	100.0
宮古島市	6,335	44	0	6,291	100.0	100.0
宮国線	3,956	9	0	3,947	100.0	100.0
宮古島市	3,956	9	0	3,947	100.0	100.0
長山港佐良浜港線	11,216	960	0	10,256	100.0	100.0
宮古島市	11,216	960	0	10,256	100.0	100.0
長山港佐良浜港線(新)	3,179	0	0	3,179	100.0	100.0
宮古島市	3,179	0	0	3,179	100.0	100.0
多良間多良間港線	814	0	0	814	60.7	60.7
多良間村	814	0	0	814	60.7	60.7
保良上地線	20,933	51	905	19,977	99.8	100.0
宮古島市	20,933	51	905	19,977	99.8	100.0

単位：メートル

舗装率 簡易含 (%)	歩道橋	道 路 面 積 (㎡)			歩 道 延 長		改良済 延 長	未改良 延 長
		道 路 敷	道 路 部	車 道	設置延長	総延長		
100.0	0	103,019	78,870	57,567	2,522	3,787	6,820	0
100.0	0	103,019	78,870	57,567	2,522	3,787	6,820	0
100.0	0	150,166	142,661	78,492	11,416	17,412	11,606	833
100.0	0	150,166	142,661	78,492	11,416	17,412	11,606	833
100.0	0	4,197	3,326	2,712	0	0	511	0
100.0	0	4,197	3,326	2,712	0	0	511	0
100.0	0	12,925	12,680	8,273	831	1,033	484	691
100.0	0	12,925	12,680	8,273	831	1,033	484	691
100.0	0	54,246	51,009	23,956	2,978	7,292	2,978	0
100.0	0	54,246	51,009	23,956	2,978	7,292	2,978	0
100.0	0	63,002	56,796	29,322	4,626	8,436	4,626	0
100.0	0	63,002	56,796	29,322	4,626	8,436	4,626	0
100.0	0	55,807	48,621	24,293	3,886	7,764	3,886	0
100.0	0	55,807	48,621	24,293	3,886	7,764	3,886	0
100.0	0	2,000	1,736	1,185	0	0	317	0
100.0	0	2,000	1,736	1,185	0	0	317	0
100.0	0	63,676	54,919	30,136	4,852	4,847	4,890	0
100.0	0	63,676	54,919	30,136	4,852	4,847	4,890	0
100.0	0	2,407	2,163	1,519	0	0	0	452
100.0	0	2,407	2,163	1,519	0	0	0	452
100.0	0	78,116	68,113	38,492	6,291	7,769	6,291	0
100.0	0	78,116	68,113	38,492	6,291	7,769	6,291	0
100.0	0	44,821	40,002	23,986	3,947	3,947	3,947	0
100.0	0	44,821	40,002	23,986	3,947	3,947	3,947	0
100.0	0	122,910	113,571	67,933	9,772	16,557	10,256	0
100.0	0	122,910	113,571	67,933	9,772	16,557	10,256	0
100.0	0	47,288	37,633	19,225	3,179	5,607	3,179	0
100.0	0	47,288	37,633	19,225	3,179	5,607	3,179	0
100.0	0	7,408	6,894	4,698	446	546	494	320
100.0	0	7,408	6,894	4,698	446	546	494	320
100.0	0	361,493	281,891	123,672	19,695	22,203	19,944	33
100.0	0	361,493	281,891	123,672	19,695	22,203	19,944	33

路線別内訳

(令和2年4月1日現在)

一般県道

宮古土木事務所

路線名	改良済				未改良			
	19.5m以上	13.0m以上	5.5m以上	5.5m未満	5.5m以上	3.5m以上	3.5m未満	うち自動車交通不能
平良下地島空港線	0	0	6,820	0	0	0	0	0
宮古島市	0	0	6,820	0	0	0	0	0
平良新里線	0	0	11,606	0	0	833	0	0
宮古島市	0	0	11,606	0	0	833	0	0
平良新里線(旧)	0	0	0	511	0	0	0	0
宮古島市	0	0	0	511	0	0	0	0
与那覇上地線	0	0	484	0	691	0	0	0
宮古島市	0	0	484	0	691	0	0	0
平良久松港線	0	0	2,978	0	0	0	0	0
宮古島市	0	0	2,978	0	0	0	0	0
嘉手苅屋原線	52	0	4,574	0	0	0	0	0
宮古島市	52	0	4,574	0	0	0	0	0
根間地与那節線	0	0	3,886	0	0	0	0	0
宮古島市	0	0	3,886	0	0	0	0	0
根間地与那節線(旧)	0	0	0	317	0	0	0	0
宮古島市	0	0	0	317	0	0	0	0
福里保良線	0	0	4,890	0	0	0	0	0
宮古島市	0	0	4,890	0	0	0	0	0
福里保良線(旧)	0	0	0	0	0	291	161	0
宮古島市	0	0	0	0	0	291	161	0
友利線	0	41	6,250	0	0	0	0	0
宮古島市	0	41	6,250	0	0	0	0	0
宮国線	0	0	3,947	0	0	0	0	0
宮古島市	0	0	3,947	0	0	0	0	0
長山港佐良浜港線	0	0	9,652	604	0	0	0	0
宮古島市	0	0	9,652	604	0	0	0	0
長山港佐良浜港線(新)	0	0	3,179	0	0	0	0	0
宮古島市	0	0	3,179	0	0	0	0	0
多良間多良間港線	0	0	494	0	0	320	0	0
多良間村	0	0	494	0	0	320	0	0
保良上地線	53	82	19,694	115	33	0	0	0
宮古島市	53	82	19,694	115	33	0	0	0

単位：メートル

舗装済	未舗装	舗装済			道路延長	橋梁		トンネル	
		セメント	アスファルト			個数	延長	個数	延長
			高級	簡易					
6,820	0	0	6,820	0	2,993	6	3,827	0	0
6,820	0	0	6,820	0	2,993	6	3,827	0	0
12,439	0	110	11,137	1,192	12,439	0	0	0	0
12,439	0	110	11,137	1,192	12,439	0	0	0	0
511	0	0	511	0	511	0	0	0	0
511	0	0	511	0	511	0	0	0	0
1,175	0	0	484	691	1,172	1	3	0	0
1,175	0	0	484	691	1,172	1	3	0	0
2,978	0	0	2,978	0	2,978	0	0	0	0
2,978	0	0	2,978	0	2,978	0	0	0	0
4,626	0	0	4,626	0	4,599	4	27	0	0
4,626	0	0	4,626	0	4,599	4	27	0	0
3,886	0	0	3,886	0	3,886	0	0	0	0
3,886	0	0	3,886	0	3,886	0	0	0	0
317	0	0	317	0	317	0	0	0	0
317	0	0	317	0	317	0	0	0	0
4,890	0	0	4,890	0	4,890	0	0	0	0
4,890	0	0	4,890	0	4,890	0	0	0	0
452	0	0	0	452	452	0	0	0	0
452	0	0	0	452	452	0	0	0	0
6,291	0	0	6,291	0	6,288	1	3	0	0
6,291	0	0	6,291	0	6,288	1	3	0	0
3,947	0	0	3,947	0	3,947	0	0	0	0
3,947	0	0	3,947	0	3,947	0	0	0	0
10,256	0	0	10,256	0	10,256	0	0	0	0
10,256	0	0	10,256	0	10,256	0	0	0	0
3,179	0	0	3,179	0	3,179	0	0	0	0
3,179	0	0	3,179	0	3,179	0	0	0	0
814	0	0	494	320	814	0	0	0	0
814	0	0	494	320	814	0	0	0	0
19,977	0	0	19,977	0	19,817	8	160	0	0
19,977	0	0	19,977	0	19,817	8	160	0	0

路線別内訳
一般県道

(令和2年4月1日現在)

宮古土木事務所

路線名	総延長	重用	未供用	実延長	改良率 (%)	舗高装級率 (%)
池間大浦線	11,825	0	0	11,825	99.1	98.3
宮古島市	11,825	0	0	11,825	99.1	98.3
城辺下地線	11,874	46	6,082	5,746	100.0	100.0
宮古島市	11,874	46	6,082	5,746	100.0	100.0
高野西里線	10,641	3,164	0	7,477	100.0	100.0
宮古島市	10,641	3,164	0	7,477	100.0	100.0
事務所計	127,870	8,797	11,467	107,606	97.7	97.3
現道計	123,411	8,797	11,467	103,147	98.1	97.7
旧道計	1,280	0	0	1,280	64.7	64.7
新道計	3,179	0	0	3,179	100.0	100.0

単位：メートル

舗 装 率 含 (%)	歩 道 橋	道 路 面 積 (㎡)			歩 道 延 長		改 良 済 延 長	未 改 良 延 長
		道 路 敷	道 路 部	車 道	設 置 延 長	総 延 長		
100.0	0	130,302	114,854	76,708	11,798	11,969	11,718	107
100.0	0	130,302	114,854	76,708	11,798	11,969	11,718	107
100.0	0	122,475	100,204	36,733	5,746	11,511	5,746	0
100.0	0	122,475	100,204	36,733	5,746	11,511	5,746	0
100.0	0	182,595	151,050	63,303	6,985	13,719	7,477	0
100.0	0	182,595	151,050	63,303	6,985	13,719	7,477	0
100.0	0	1,608,853	1,366,993	712,205	98,970	144,399	105,170	2,436
100.0	0	1,552,961	1,322,135	687,564	95,791	138,792	101,163	1,984
100.0	0	8,604	7,225	5,416	0	0	828	452
100.0	0	47,288	37,633	19,225	3,179	5,607	3,179	0

路線別内訳
一般県道

(令和2年4月1日現在)

宮古土木事務所

路線名	改良済				未改良			
	19.5m以上	13.0m以上	5.5m以上	5.5m未満	5.5m以上	3.5m以上	3.5m未満	うち自動車交通不能
池間大浦線	0	0	11,622	96	107	0	0	0
宮古島市	0	0	11,622	96	107	0	0	0
城辺下地線	0	87	5,659	0	0	0	0	0
宮古島市	0	87	5,659	0	0	0	0	0
高野西里線	102	414	6,961	0	0	0	0	0
宮古島市	102	414	6,961	0	0	0	0	0
事務所計	207	624	102,696	1,643	831	1,444	161	0
現道計	207	624	99,517	815	831	1,153	0	0
旧道計	0	0	0	828	0	291	161	0
新道計	0	0	3,179	0	0	0	0	0

単位：メートル

舗装済	未舗装	舗装済			道路延長	橋梁		トンネル	
		セメント	アスファルト			個数	延長	個数	延長
			高級	簡易					
11,825	0	0	11,622	203	10,295	4	1,530	0	0
11,825	0	0	11,622	203	10,295	4	1,530	0	0
5,746	0	0	5,746	0	5,746	0	0	0	0
5,746	0	0	5,746	0	5,746	0	0	0	0
7,477	0	0	7,477	0	7,477	0	0	0	0
7,477	0	0	7,477	0	7,477	0	0	0	0
107,606	0	110	104,638	2,858	102,056	24	5,550	0	0
103,147	0	110	100,631	2,406	97,597	24	5,550	0	0
1,280	0	0	828	452	1,280	0	0	0	0
3,179	0	0	3,179	0	3,179	0	0	0	0

路線別内訳 (令和2年4月1日現在)

一般県道 八重山土木事務所

路線名	総延長	重用	未供用	実延長	改良率 (%)	舗高装率 (%)
平野伊原間線	14,544	0	0	14,544	60.4	37.1
石垣市	14,544	0	0	14,544	60.4	37.1
川平高屋線	3,099	0	0	3,099	100.0	100.0
石垣市	3,099	0	0	3,099	100.0	100.0
石垣浅田線	8,577	0	0	8,577	98.1	64.3
石垣市	8,577	0	0	8,577	98.1	64.3
石垣浅田線(旧)	220	0	0	220	100.0	100.0
石垣市	220	0	0	220	100.0	100.0
大浜富野線	10,254	46	0	10,208	100.0	100.0
石垣市	10,254	46	0	10,208	100.0	100.0
石垣空港線	799	0	0	799	100.0	100.0
石垣市	799	0	0	799	100.0	100.0
石垣空港線(新)	8,900	0	7,035	1,865	0.0	100.0
石垣市	8,900	0	7,035	1,865	0.0	100.0
白浜南風見線	50,352	0	0	50,352	100.0	95.0
竹富町	50,352	0	0	50,352	100.0	95.0
白浜南風見線(旧)	3,686	0	0	3,686	0.0	0.0
竹富町	3,686	0	0	3,686	0.0	0.0
与那国島線	14,433	0	0	14,433	90.5	90.5
与那国町	14,433	0	0	14,433	90.5	90.5
与那国港線	613	0	0	613	100.0	100.0
与那国町	613	0	0	613	100.0	100.0
新川白保線	15,360	3,084	0	12,276	93.6	87.6
石垣市	15,360	3,084	0	12,276	93.6	87.6
新川白保線(旧)	381	0	0	381	0.0	0.0
石垣市	381	0	0	381	0.0	0.0
小浜港線	1,536	0	0	1,536	100.0	100.0
竹富町	1,536	0	0	1,536	100.0	100.0
黒島港線	2,438	0	0	2,438	100.0	0.0
竹富町	2,438	0	0	2,438	100.0	0.0
黒島港線(旧)	384	0	0	384	100.0	100.0
竹富町	384	0	0	384	100.0	100.0

単位：メートル

舗装率 簡易含 (%)	歩道橋	道 路 面 積 (㎡)			歩 道 延 長		改良済 延 長	未改良 延 長
		道 路 敷	道 路 部	車 道	設置延長	総延長		
100.0	0	194,820	121,077	85,073	10,857	12,846	8,784	5,760
100.0	0	194,820	121,077	85,073	10,857	12,846	8,784	5,760
100.0	0	56,169	40,767	23,041	3,099	3,469	3,099	0
100.0	0	56,169	40,767	23,041	3,099	3,469	3,099	0
100.0	0	147,860	114,673	66,958	8,479	9,482	8,418	159
100.0	0	147,860	114,673	66,958	8,479	9,482	8,418	159
100.0	0	2,288	1,772	1,540	0	0	220	0
100.0	0	2,288	1,772	1,540	0	0	220	0
100.0	0	199,843	124,388	63,546	10,208	12,886	10,208	0
100.0	0	199,843	124,388	63,546	10,208	12,886	10,208	0
100.0	0	12,543	12,093	5,425	799	1,598	799	0
100.0	0	12,543	12,093	5,425	799	1,598	799	0
100.0	0	28,279	25,657	19,417	721	0	0	1,865
100.0	0	28,279	25,657	19,417	721	0	0	1,865
100.0	0	702,779	501,299	299,270	45,507	51,177	50,352	0
100.0	0	702,779	501,299	299,270	45,507	51,177	50,352	0
94.4	0	54,285	24,840	19,763	0	0	0	3,686
94.4	0	54,285	24,840	19,763	0	0	0	3,686
100.0	0	224,824	131,246	92,094	6,317	8,151	13,068	1,365
100.0	0	224,824	131,246	92,094	6,317	8,151	13,068	1,365
100.0	0	6,182	5,029	3,317	303	287	613	0
100.0	0	6,182	5,029	3,317	303	287	613	0
100.0	0	179,030	115,551	92,355	8,694	8,748	11,496	780
100.0	0	179,030	115,551	92,355	8,694	8,748	11,496	780
100.0	0	2,913	1,981	1,600	0	0	0	381
100.0	0	2,913	1,981	1,600	0	0	0	381
100.0	0	24,451	18,204	10,464	1,536	1,536	1,536	0
100.0	0	24,451	18,204	10,464	1,536	1,536	1,536	0
100.0	0	28,736	27,958	15,728	2,314	2,314	2,438	0
100.0	0	28,736	27,958	15,728	2,314	2,314	2,438	0
100.0	0	4,231	2,327	1,625	127	127	384	0
100.0	0	4,231	2,327	1,625	127	127	384	0

路線別内訳 (令和2年4月1日現在)

一般県道 八重山土木事務所

路線名	改良済				未改良			
	19.5m以上	13.0m以上	5.5m以上	5.5m未満	5.5m以上	3.5m以上	3.5m未満	うち自動車交通不能
平野伊原間線	0	0	8,784	0	912	4,848	0	0
石垣市	0	0	8,784	0	912	4,848	0	0
川平高屋線	29	0	3,070	0	0	0	0	0
石垣市	29	0	3,070	0	0	0	0	0
石垣浅田線	0	0	8,418	0	0	159	0	0
石垣市	0	0	8,418	0	0	159	0	0
石垣浅田線(旧)	0	0	220	0	0	0	0	0
石垣市	0	0	220	0	0	0	0	0
大浜富野線	99	71	10,038	0	0	0	0	0
石垣市	99	71	10,038	0	0	0	0	0
石垣空港線	0	0	799	0	0	0	0	0
石垣市	0	0	799	0	0	0	0	0
石垣空港線(新)	0	0	0	0	1,865	0	0	0
石垣市	0	0	0	0	1,865	0	0	0
白浜南風見線	0	55	48,497	1,800	0	0	0	0
竹富町	0	55	48,497	1,800	0	0	0	0
白浜南風見線(旧)	0	0	0	0	2,354	1,332	0	0
竹富町	0	0	0	0	2,354	1,332	0	0
与那国島線	0	0	13,068	0	0	1,365	0	0
与那国町	0	0	13,068	0	0	1,365	0	0
与那国港線	0	0	334	279	0	0	0	0
与那国町	0	0	334	279	0	0	0	0
新川白保線	0	0	11,496	0	780	0	0	0
石垣市	0	0	11,496	0	780	0	0	0
新川白保線(旧)	0	0	0	0	0	381	0	0
石垣市	0	0	0	0	0	381	0	0
小浜港線	0	0	1,536	0	0	0	0	0
竹富町	0	0	1,536	0	0	0	0	0
黒島港線	0	0	2,307	131	0	0	0	0
竹富町	0	0	2,307	131	0	0	0	0
黒島港線(旧)	0	0	0	384	0	0	0	0
竹富町	0	0	0	384	0	0	0	0

単位：メートル

舗装済	未舗装	舗装済			道路延長	橋梁		トンネル	
		セメント	アスファルト			個数	延長	個数	延長
			高級	簡易					
14,544	0	0	5,403	9,141	14,480	2	64	0	0
14,544	0	0	5,403	9,141	14,480	2	64	0	0
3,099	0	0	3,099	0	3,097	1	2	0	0
3,099	0	0	3,099	0	3,097	1	2	0	0
8,577	0	0	5,514	3,063	8,460	5	117	0	0
8,577	0	0	5,514	3,063	8,460	5	117	0	0
220	0	0	220	0	220	0	0	0	0
220	0	0	220	0	220	0	0	0	0
10,208	0	0	10,208	0	10,079	7	129	0	0
10,208	0	0	10,208	0	10,079	7	129	0	0
799	0	0	799	0	799	0	0	0	0
799	0	0	799	0	799	0	0	0	0
1,865	0	0	1,865	0	1,865	0	0	0	0
1,865	0	0	1,865	0	1,865	0	0	0	0
50,352	0	0	47,848	2,504	47,984	39	1,693	1	675
50,352	0	0	47,848	2,504	47,984	39	1,693	1	675
3,481	205	0	0	3,481	3,686	0	0	0	0
3,481	205	0	0	3,481	3,686	0	0	0	0
14,433	0	0	13,068	1,365	14,372	7	61	0	0
14,433	0	0	13,068	1,365	14,372	7	61	0	0
613	0	0	613	0	613	0	0	0	0
613	0	0	613	0	613	0	0	0	0
12,276	0	0	10,749	1,527	12,165	10	111	0	0
12,276	0	0	10,749	1,527	12,165	10	111	0	0
381	0	0	0	381	381	0	0	0	0
381	0	0	0	381	381	0	0	0	0
1,536	0	0	1,536	0	1,530	1	6	0	0
1,536	0	0	1,536	0	1,530	1	6	0	0
2,438	0	0	0	2,438	2,438	0	0	0	0
2,438	0	0	0	2,438	2,438	0	0	0	0
384	0	0	384	0	384	0	0	0	0
384	0	0	384	0	384	0	0	0	0

路線別内訳 (令和2年4月1日現在)

一般県道 八重山土木事務所

路線名	総延長	重用	未供用	実延長	改良率 (%)	舗装率 (%)
事務所計	135,576	3,130	7,035	125,411	88.8	80.8
現道計	122,005	3,130	0	118,875	93.2	83.1
旧道計	4,671	0	0	4,671	12.9	12.9
新道計	8,900	0	7,035	1,865	0.0	100.0

単位：メートル

舗装率 簡易含 (%)	歩道橋	道 路 面 積 (㎡)			歩 道 延 長		改良済 延 長	未改良 延 長
		道 路 敷	道 路 部	車 道	設置延長	総延長		
99.8	0	1,869,233	1,268,862	801,216	98,961	112,621	111,415	13,996
100.0	0	1,777,237	1,212,285	757,271	98,113	112,494	110,811	8,064
95.6	0	63,717	30,920	24,528	127	127	604	4,067
100.0	0	28,279	25,657	19,417	721	0	0	1,865

路線別内訳 (令和2年4月1日現在)

一般県道 八重山土木事務所

路線名	改良済				未改良			
	19.5m以上	13.0m以上	5.5m以上	5.5m未満	5.5m以上	3.5m以上	3.5m未満	うち自動車交通不能
事務所計	128	126	108,567	2,594	5,911	8,085	0	0
現道計	128	126	108,347	2,210	1,692	6,372	0	0
旧道計	0	0	220	384	2,354	1,713	0	0
新道計	0	0	0	0	1,865	0	0	0

単位：メートル

舗装済	未舗装	舗装済			道路延長	橋梁		トンネル	
		セメント	アスファルト			個数	延長	個数	延長
			高級	簡易					
125,206	205	0	101,306	23,900	122,553	72	2,183	1	675
118,875	0	0	98,837	20,038	116,017	72	2,183	1	675
4,466	205	0	604	3,862	4,671	0	0	0	0
1,865	0	0	1,865	0	1,865	0	0	0	0

路線別内訳

(令和2年4月1日現在)

自転車歩行者専用道路(独立専用自歩道)

一般県道

南部土木事務所

路線名	総延長	重用	未供用	実延長
玉城那覇自転車道線	35,620	4,737	21,709	9,174
那覇市	1,625	1,050	575	0
与那原町	1,290	0	1,290	0
南風原町	2,915	150	2,765	0
南城市	25,250	3,537	12,539	9,174
八重瀬町	4,540	0	4,540	0
合計	35,620	4,737	21,709	9,174

単位：メートル

有効幅員区分別実延長内訳				
4m以上	3m以上	2m以上	1m以上	1m未満
418	3,765	4,991	0	0
0	0	0	0	0
0	0	0	0	0
0	0	0	0	0
418	3,765	4,991	0	0
0	0	0	0	0
418	3,765	4,991	0	0

路線別内訳

(令和2年4月1日現在)

自転車歩行者専用道路(独立専用自歩道)

一般県道

南部土木事務所

路線名	未舗装道	舗装道	道路延長
玉城那覇自転車道線	0	9,174	9,089
那覇市	0	0	0
与那原町	0	0	0
南風原町	0	0	0
南城市	0	9,174	9,089
八重瀬町	0	0	0
合計	0	9,174	9,089

単位：メートル

橋 梁		トンネル		道 路 面 積 (m2)		重用自歩道 設置延長
個数	延長	個数	延長	道 路 敷	有効幅員	
2	85	0	0	62,122	28,574	0
0	0	0	0	0	0	0
0	0	0	0	0	0	0
0	0	0	0	0	0	0
2	85	0	0	62,122	28,574	0
0	0	0	0	0	0	0
2	85	0	0	62,122	28,574	0

7. 市町村道の現況

市町村道の現況（令和2年4月1日現在）

市町村名	路線数	総延長	重用	未供用	実延長	改良率(%)	舗高装級率(%)
那覇市	1,739	404,737	7,363	4,232	393,142	73.1	56.9
一級	53	47,171	453	0	46,718	84.9	88.1
二級	108	52,367	567	0	51,800	71.6	64.3
その他	1,578	305,199	6,343	4,232	294,624	71.5	50.6
宜野湾市	531	146,140	3,323	2,527	140,290	96.7	87.1
一級	21	13,049	100	0	12,949	100.0	99.6
二級	47	23,236	224	0	23,012	91.1	91.4
その他	463	109,855	2,999	2,527	104,329	97.6	84.6
石垣市	822	366,875	4,760	1,185	360,930	33.7	19.9
一級	24	47,560	525	0	47,035	83.5	51.3
二級	54	62,210	481	0	61,729	39.5	19.5
その他	744	257,105	3,754	1,185	252,166	22.9	14.2
浦添市	590	161,656	2,021	3,357	156,278	79.1	73.4
一級	23	30,095	353	1,450	28,292	84.0	82.1
二級	38	22,962	148	0	22,814	68.3	60.4
その他	529	108,599	1,520	1,907	105,172	80.1	73.9
名護市	826	371,209	5,118	971	365,120	40.3	16.1
一級	27	33,514	135	0	33,379	61.6	43.0
二級	105	106,019	795	0	105,224	35.4	14.4
その他	694	231,676	4,188	971	226,517	39.4	12.9
糸満市	668	224,853	2,523	1,391	220,939	82.8	53.8
一級	16	21,750	46	0	21,704	88.5	70.1
二級	55	49,722	315	0	49,407	68.4	32.6
その他	597	153,381	2,162	1,391	149,828	86.8	58.4
沖縄市	1,585	379,533	6,650	2,126	370,757	85.3	20.9
一級	48	56,628	905	1,091	54,632	96.0	51.1
二級	52	36,525	478	0	36,047	85.3	24.0
その他	1,485	286,380	5,267	1,035	280,078	83.2	14.6
豊見城市	426	157,180	1,451	9,340	146,389	71.0	75.4
一級	23	32,053	205	619	31,229	72.3	72.6
二級	22	15,171	219	585	14,367	73.9	89.7
その他	381	109,956	1,027	8,136	100,793	70.1	74.2
うるま市	1,274	458,882	7,176	2,280	449,426	75.3	48.3
一級	63	66,703	1,181	0	65,522	80.4	67.6
二級	73	50,053	768	23	49,262	63.7	45.5
その他	1,138	342,126	5,227	2,257	334,642	76.0	44.9

単位：メートル

舗装率 簡易含 (%)	歩道橋	道 路 面 積 (㎡)			歩 道 延 長		改良済 延 長	未改良 延 長
		道 路 敷	道 路 部	車 道	設置延長	総延長		
99.5	13	3,124,200	3,071,713	2,070,022	115,200	196,751	287,394	105,748
99.9	13	608,600	596,227	343,802	32,389	58,224	39,660	7,058
99.9	0	374,039	367,843	249,148	13,841	22,854	37,066	14,734
99.4	0	2,141,561	2,107,643	1,477,072	68,970	115,673	210,668	83,956
99.8	0	1,142,343	1,124,241	798,865	39,284	69,494	135,705	4,585
100.0	0	200,711	194,011	116,840	11,837	21,802	12,949	0
100.0	0	133,006	131,982	101,002	2,461	4,006	20,960	2,052
99.7	0	808,626	798,248	581,023	24,986	43,686	101,796	2,533
69.3	0	2,315,768	2,071,213	1,523,673	53,940	76,013	121,485	239,445
90.1	0	535,661	440,025	292,674	26,138	38,041	39,264	7,771
76.2	0	428,568	394,319	287,800	13,159	17,095	24,365	37,364
63.7	0	1,351,539	1,236,869	943,199	14,643	20,877	57,856	194,310
99.6	2	1,360,003	1,267,021	897,055	52,344	84,351	123,560	32,718
100.0	2	364,269	345,720	209,370	21,271	38,221	23,757	4,535
100.0	0	173,470	167,760	123,995	8,017	10,744	15,576	7,238
99.4	0	822,264	753,541	563,690	23,056	35,386	84,227	20,945
77.5	0	2,786,067	2,089,471	1,470,294	48,338	72,852	147,024	218,096
92.7	0	372,762	261,703	177,167	12,434	15,815	20,570	12,809
74.3	0	835,168	605,050	429,917	15,383	25,938	37,288	67,936
76.7	0	1,578,137	1,222,718	863,210	20,521	31,099	89,166	137,351
97.7	0	1,995,578	1,873,543	1,280,037	71,462	116,147	182,994	37,945
97.3	0	292,196	274,770	186,549	12,222	19,088	19,211	2,493
96.9	0	473,266	429,666	283,136	17,151	26,638	33,804	15,603
98.1	0	1,230,116	1,169,107	810,352	42,089	70,421	129,979	19,849
94.5	1	2,629,190	2,608,154	1,859,541	91,656	152,385	316,225	54,532
97.6	1	592,633	592,274	379,935	35,679	60,640	52,457	2,175
98.3	0	247,652	246,602	177,558	8,028	12,397	30,757	5,290
93.5	0	1,788,905	1,769,278	1,302,048	47,949	79,348	233,011	47,067
93.3	0	1,316,674	1,162,977	756,094	54,507	83,394	103,887	42,502
88.0	0	329,359	286,492	174,412	21,577	36,906	22,566	8,663
93.8	0	152,355	122,630	79,514	10,377	11,979	10,615	3,752
94.9	0	834,960	753,855	502,168	22,553	34,509	70,706	30,087
91.3	3	3,139,155	3,039,732	2,141,095	92,303	150,353	338,489	110,937
97.6	0	598,986	583,274	384,344	29,302	47,770	52,708	12,814
85.9	3	336,519	323,471	232,987	8,366	13,053	31,388	17,874
90.9	0	2,203,650	2,132,987	1,523,764	54,635	89,530	254,393	80,249

市町村道の現況 (令和2年4月1日現在)

市町村名	改 良 済				未 改 良			
	19.5m 以上	13.0m 以上	5.5m 以上	5.5m 未満	5.5m 以上	3.5m 以上	3.5m 未満	うち自動車 交通不能
那覇市	202	5,853	86,390	194,949	24,333	48,881	32,534	5,429
一 級	93	3,840	26,776	8,951	2,616	3,157	1,285	21
二 級	0	163	12,365	24,538	2,567	7,883	4,284	326
その他	109	1,850	47,249	161,460	19,150	37,841	26,965	5,082
宜野湾市	49	687	50,143	84,826	868	2,114	1,603	128
一 級	44	322	11,934	649	0	0	0	0
二 級	0	0	2,619	18,341	266	1,137	649	0
その他	5	365	35,590	65,836	602	977	954	128
石垣市	70	1,206	85,080	35,129	21,104	83,887	134,454	1,036
一 級	0	59	38,490	715	890	2,852	4,029	0
二 級	0	0	18,856	5,509	5,961	17,503	13,900	9
その他	70	1,147	27,734	28,905	14,253	63,532	116,525	1,027
浦添市	199	1,915	54,394	67,052	5,634	18,720	8,364	600
一 級	121	957	21,115	1,564	902	2,248	1,385	0
二 級	0	25	9,872	5,679	1,451	4,540	1,247	0
その他	78	933	23,407	59,809	3,281	11,932	5,732	600
名護市	64	588	66,996	79,376	9,461	71,184	137,451	2,517
一 級	0	102	18,398	2,070	430	4,080	8,299	0
二 級	24	76	17,217	19,971	4,275	29,789	33,872	649
その他	40	410	31,381	57,335	4,756	37,315	95,280	1,868
糸満市	923	4,755	83,197	94,119	1,744	9,595	26,606	8,078
一 級	870	3,534	11,404	3,403	51	1,058	1,384	96
二 級	0	394	18,105	15,305	884	6,636	8,083	0
その他	53	827	53,688	75,411	809	1,901	17,139	7,982
沖縄市	267	1,999	99,957	214,002	1,033	5,240	48,259	10,950
一 級	135	1,166	39,624	11,532	110	933	1,132	3
二 級	14	182	11,458	19,103	276	1,963	3,051	168
その他	118	651	48,875	183,367	647	2,344	44,076	10,779
豊見城市	26	1,543	58,520	43,798	4,478	23,237	14,787	0
一 級	18	426	20,033	2,089	1	3,213	5,449	0
二 級	0	40	8,254	2,321	738	2,810	204	0
その他	8	1,077	30,233	39,388	3,739	17,214	9,134	0
うるま市	348	1,652	117,441	219,048	6,887	40,117	63,933	5,768
一 級	108	392	33,994	18,214	2,901	5,734	4,179	391
二 級	92	444	12,696	18,156	1,095	7,401	9,378	390
その他	148	816	70,751	182,678	2,891	26,982	50,376	4,987

単位：メートル

舗装済	未舗装	舗装済			道路延長	橋梁		トンネル	
		セメント	アスファルト			個数	延長	個数	延長
			高級	簡易					
391,187	1,955	13,544	209,996	167,647	391,980	85	1,162	0	0
46,694	24	571	40,606	5,517	46,123	23	595	0	0
51,768	32	3,363	29,955	18,450	51,606	20	194	0	0
292,725	1,899	9,610	139,435	143,680	294,251	42	373	0	0
139,942	348	644	121,534	17,764	139,864	12	426	0	0
12,949	0	37	12,859	53	12,939	1	10	0	0
23,012	0	24	21,013	1,975	23,005	2	7	0	0
103,981	348	583	87,662	15,736	103,920	9	409	0	0
249,983	110,947	7,761	64,154	178,068	360,325	60	605	0	0
42,378	4,657	997	23,134	18,247	46,863	17	172	0	0
47,065	14,664	356	11,670	35,039	61,638	7	91	0	0
160,540	91,626	6,408	29,350	124,782	251,824	36	342	0	0
155,675	603	1,359	113,343	40,973	155,640	30	638	0	0
28,292	0	30	23,198	5,064	27,989	8	303	0	0
22,814	0	54	13,734	9,026	22,663	7	151	0	0
104,569	603	1,275	76,411	26,883	104,988	15	184	0	0
282,803	82,317	994	57,779	224,030	362,379	183	2,343	2	398
30,928	2,451	27	14,315	16,586	33,018	37	361	0	0
78,169	27,055	252	14,883	63,034	103,965	50	861	2	398
173,706	52,811	715	28,581	144,410	225,396	96	1,121	0	0
215,926	5,013	11,061	107,770	97,095	220,336	31	603	0	0
21,120	584	49	15,176	5,895	21,480	8	224	0	0
47,863	1,544	1,367	14,734	31,762	49,243	9	164	0	0
146,943	2,885	9,645	77,860	59,438	149,613	14	215	0	0
350,502	20,255	3,170	74,362	272,970	369,394	68	1,363	0	0
53,307	1,325	51	27,891	25,365	54,157	9	475	0	0
35,424	623	115	8,531	26,778	35,698	12	349	0	0
261,771	18,307	3,004	37,940	220,827	279,539	47	539	0	0
136,624	9,765	882	109,473	26,269	145,376	77	1,013	0	0
27,475	3,754	113	22,572	4,790	30,987	20	242	0	0
13,481	886	321	12,562	598	14,161	16	206	0	0
95,668	5,125	448	74,339	20,881	100,228	41	565	0	0
410,455	38,971	6,896	210,108	193,451	448,086	88	1,340	0	0
63,947	1,575	876	43,406	19,665	65,273	21	249	0	0
42,326	6,936	732	21,688	19,906	48,924	12	338	0	0
304,182	30,460	5,288	145,014	153,880	333,889	55	753	0	0

市町村道の現況（令和2年4月1日現在）

市町村名	路線数	総延長	重用	未供用	実延長	改良率(%)	舗高装級率(%)
宮古島市	1,557	999,302	17,900	9,132	972,270	65.4	32.9
一級	55	119,101	666	709	117,726	93.1	81.9
二級	115	182,660	1,512	32	181,116	80.4	43.0
その他	1,387	697,541	15,722	8,391	673,428	56.5	21.6
南城市	860	312,599	2,869	663	309,067	48.1	45.9
一級	46	51,376	238	54	51,084	70.4	72.1
二級	81	59,606	217	265	59,124	47.5	47.5
その他	733	201,617	2,414	344	198,859	42.6	38.7
国頭村	108	95,567	526	873	94,168	83.8	43.1
一級	5	9,206	18	0	9,188	100.0	98.2
二級	18	41,545	383	873	40,289	91.7	29.7
その他	85	44,816	125	0	44,691	73.3	43.8
大宜味村	50	79,411	7	0	79,404	86.6	57.2
一級	5	15,844	0	0	15,844	99.9	81.8
二級	12	17,028	0	0	17,028	65.5	0.3
その他	33	46,539	7	0	46,532	89.8	69.7
東村	50	44,266	33	0	44,233	98.2	1.1
一級	4	10,328	0	0	10,328	100.0	0.0
二級	9	8,105	33	0	8,072	99.0	5.1
その他	37	25,833	0	0	25,833	97.3	0.3
今帰仁村	164	137,436	2,838	3,100	131,498	66.4	34.3
一級	9	24,485	42	0	24,443	97.1	91.0
二級	20	22,893	299	0	22,594	85.0	51.0
その他	135	90,058	2,497	3,100	84,461	52.5	13.5
本部町	231	139,425	2,760	1,743	134,922	35.4	35.7
一級	17	21,766	0	0	21,766	57.3	61.9
二級	33	37,121	402	273	36,446	20.2	28.8
その他	181	80,538	2,358	1,470	76,710	36.3	31.5
恩納村	74	44,192	979	0	43,213	63.2	51.4
一級	10	10,096	202	0	9,894	80.7	82.5
二級	7	4,961	87	0	4,874	74.0	65.6
その他	57	29,135	690	0	28,445	55.2	38.2
宜野座村	164	88,989	1,204	20	87,765	78.6	86.2
一級	13	15,198	130	20	15,048	90.0	87.6
二級	13	10,026	56	0	9,970	80.4	88.7
その他	138	63,765	1,018	0	62,747	75.5	85.4

単位：メートル

舗装率 簡易含 (%)	歩道橋	道 路 面 積 (㎡)			歩 道 延 長		改良済 延 長	未改良 延 長
		道 路 敷	道 路 部	車 道	設置延長	総延長		
77.8	0	6,934,554	6,185,036	4,620,443	185,877	213,673	635,421	336,849
94.3	0	1,246,481	1,115,916	812,797	59,937	72,012	109,626	8,100
88.9	0	1,505,459	1,312,260	981,027	55,911	64,343	145,555	35,561
71.9	0	4,182,614	3,756,860	2,826,619	70,029	77,318	380,240	293,188
85.8	0	2,051,149	1,741,759	1,289,181	39,537	52,228	148,678	160,389
93.6	0	453,772	384,247	278,642	15,841	20,562	35,958	15,126
87.6	0	443,514	380,443	263,036	13,896	17,605	28,059	31,065
83.3	0	1,153,863	977,069	747,503	9,800	14,061	84,661	114,198
96.5	0	827,154	529,145	395,453	13,837	12,820	78,881	15,287
100.0	0	136,270	76,212	56,547	3,971	3,971	9,188	0
98.4	0	350,935	227,457	173,566	2,424	3,194	36,943	3,346
94.1	0	339,949	225,476	165,340	7,442	5,655	32,750	11,941
88.0	0	1,123,230	510,107	397,144	7,150	7,150	68,778	10,626
100.0	0	291,442	113,495	96,480	236	236	15,835	9
71.8	0	125,650	82,833	62,798	0	0	11,153	5,875
89.9	0	706,138	313,779	237,866	6,914	6,914	41,790	4,742
98.1	0	505,866	292,131	228,334	4,987	4,987	43,455	778
100.0	0	110,916	61,985	51,219	0	0	10,328	0
99.0	0	77,479	51,191	39,506	626	626	7,992	80
97.0	0	317,471	178,955	137,609	4,361	4,361	25,135	698
86.5	0	1,007,454	762,689	563,131	29,672	29,836	87,252	44,246
100.0	0	301,503	224,262	161,003	18,197	18,228	23,735	708
97.2	0	188,280	143,575	104,088	8,414	8,511	19,202	3,392
79.7	0	517,671	394,852	298,040	3,061	3,097	44,315	40,146
96.4	0	966,930	719,823	512,689	23,232	26,774	47,704	87,218
100.0	0	234,706	171,525	115,758	11,673	14,010	12,471	9,295
99.9	0	240,447	172,140	123,416	3,357	3,382	7,350	29,096
93.8	0	491,777	376,158	273,515	8,202	9,382	27,883	48,827
97.4	0	394,758	276,525	197,984	8,763	7,789	27,296	15,917
91.4	0	143,185	93,362	56,239	6,434	5,207	7,986	1,908
100.0	0	44,176	27,907	22,480	0	0	3,609	1,265
99.0	0	207,397	155,256	119,265	2,329	2,582	15,701	12,744
86.2	0	585,252	585,095	418,560	19,728	34,384	68,960	18,805
87.6	0	132,206	132,206	81,405	8,868	16,470	13,549	1,499
88.7	0	77,640	77,640	49,096	3,738	6,065	8,019	1,951
85.4	0	375,406	375,249	288,059	7,122	11,849	47,392	15,355

市町村道の現況 (令和2年4月1日現在)

市町村名	改 良 済				未 改 良			
	19.5m 以上	13.0m 以上	5.5m 以上	5.5m 未満	5.5m 以上	3.5m 以上	3.5m 未満	うち自動車 交通不能
宮古島市	145	1,967	332,971	300,338	21,505	136,004	179,340	1,409
一 級	11	338	95,105	14,172	1,832	3,639	2,629	0
二 級	35	297	92,993	52,230	7,642	19,475	8,444	16
その他	99	1,332	144,873	233,936	12,031	112,890	168,267	1,393
南城市	28	220	55,894	92,536	4,487	56,490	99,412	11,285
一 級	4	54	31,631	4,269	1,084	7,116	6,926	1,542
二 級	20	28	14,622	13,389	757	14,988	15,320	555
その他	4	138	9,641	74,878	2,646	34,386	77,166	9,188
国頭村	21	161	28,097	50,602	877	6,796	7,614	0
一 級	0	10	7,283	1,895	0	0	0	0
二 級	21	130	10,874	25,918	258	2,998	90	0
その他	0	21	9,940	22,789	619	3,798	7,524	0
大宜味村	0	0	42,298	26,480	257	3,618	6,751	0
一 級	0	0	12,768	3,067	0	9	0	0
二 級	0	0	2,927	8,226	77	2,347	3,451	0
その他	0	0	26,603	15,187	180	1,262	3,300	0
東村	10	62	18,503	24,880	14	342	422	60
一 級	0	5	277	10,046	0	0	0	0
二 級	0	0	3,358	4,634	0	5	75	0
その他	10	57	14,868	10,200	14	337	347	60
今帰仁村	0	51	36,987	50,214	213	7,381	36,652	317
一 級	0	30	21,655	2,050	35	316	357	0
二 級	0	16	5,230	13,956	11	247	3,134	0
その他	0	5	10,102	34,208	167	6,818	33,161	317
本部町	5	106	25,444	22,149	2,824	12,328	72,066	2,055
一 級	0	35	11,052	1,384	928	2,892	5,475	0
二 級	5	20	4,648	2,677	1,102	4,273	23,721	229
その他	0	51	9,744	18,088	794	5,163	42,870	1,826
恩納村	1	61	11,759	15,475	1,093	7,515	7,309	0
一 級	1	48	5,773	2,164	474	603	831	0
二 級	0	0	2,393	1,216	31	431	803	0
その他	0	13	3,593	12,095	588	6,481	5,675	0
宜野座村	45	350	24,766	43,799	346	8,720	9,739	585
一 級	10	138	8,212	5,189	46	1,041	412	381
二 級	0	7	3,467	4,545	16	573	1,362	0
その他	35	205	13,087	34,065	284	7,106	7,965	204

単位：メートル

舗装済	未舗装	舗装済			道路延長	橋梁		トンネル	
		セメント	アスファルト			個数	延長	個数	延長
			高級	簡易					
756,314	215,956	10,456	309,283	436,575	970,497	7	1,773	0	0
110,995	6,731	258	96,153	14,584	117,726	0	0	0	0
160,979	20,137	1,943	75,889	83,147	181,061	4	55	0	0
484,340	189,088	8,255	137,241	338,844	671,710	3	1,718	0	0
265,210	43,857	22,557	119,340	123,313	308,443	(1) 82	624	0	0
47,813	3,271	2,039	34,796	10,978	50,907	(1) 12	177	0	0
51,768	7,356	3,264	24,828	23,676	59,025	17	99	0	0
165,629	33,230	17,254	59,716	88,659	198,511	53	348	0	0
90,885	3,283	3,848	36,716	50,321	93,160	42	1,008	0	0
9,188	0	13	9,011	164	9,106	6	82	0	0
39,640	649	2,049	9,916	27,675	39,797	16	492	0	0
42,057	2,634	1,786	17,789	22,482	44,257	20	434	0	0
69,877	9,527	425	45,009	24,443	78,269	46	1,135	0	0
15,844	0	26	12,939	2,879	15,208	15	636	0	0
12,223	4,805	47	0	12,176	16,913	12	115	0	0
41,810	4,722	352	32,070	9,388	46,148	19	384	0	0
43,381	852	68	413	42,900	44,066	19	167	0	0
10,328	0	0	0	10,328	10,325	1	3	0	0
7,992	80	0	413	7,579	8,010	9	62	0	0
25,061	772	68	0	24,993	25,731	9	102	0	0
113,690	17,808	1,784	43,380	68,526	130,629	35	853	1	16
24,443	0	33	22,202	2,208	23,723	16	704	1	16
21,951	643	10	11,514	10,427	22,528	7	66	0	0
67,296	17,165	1,741	9,664	55,891	84,378	12	83	0	0
130,093	4,829	1,186	46,966	81,941	133,916	37	901	1	105
21,766	0	0	13,472	8,294	21,251	9	410	1	105
36,396	50	91	10,394	25,911	36,347	12	99	0	0
71,931	4,779	1,095	23,100	47,736	76,318	16	392	0	0
42,080	1,133	196	22,036	19,848	43,040	28	173	0	0
9,046	848	0	8,165	881	9,864	7	30	0	0
4,874	0	96	3,099	1,679	4,815	8	59	0	0
28,160	285	100	10,772	17,288	28,361	13	84	0	0
75,644	12,121	0	75,644	0	87,198	28	567	0	0
13,186	1,862	0	13,186	0	14,992	3	56	0	0
8,843	1,127	0	8,843	0	9,914	3	56	0	0
53,615	9,132	0	53,615	0	62,292	22	455	0	0

※()市町村境界に架設された橋梁個数。

市町村道の現況（令和2年4月1日現在）

市町村名	路線数	総延長	重用	未供用	実延長	改良率(%)	舗高装級率(%)
金武町	352	96,077	1,206	58	94,813	92.6	26.3
一級	12	13,934	22	0	13,912	100.0	20.6
二級	24	12,964	107	0	12,857	98.8	10.8
その他	316	69,179	1,077	58	68,044	89.9	30.4
伊江村	397	171,490	3,688	0	167,802	88.3	14.8
一級	8	8,218	0	0	8,218	100.0	64.8
二級	40	27,148	234	0	26,914	95.8	12.7
その他	349	136,124	3,454	0	132,670	86.0	12.1
読谷村	426	144,429	938	17,194	126,297	98.1	71.6
一級	22	21,750	82	874	20,794	97.4	85.2
二級	19	14,871	75	830	13,966	100.0	62.2
その他	385	107,808	781	15,490	91,537	98.0	69.9
嘉手納町	148	41,752	681	507	40,564	94.6	86.5
一級	9	4,515	22	22	4,471	99.0	100.0
二級	17	5,166	36	0	5,130	99.0	100.0
その他	122	32,071	623	485	30,963	93.2	82.3
北谷町	406	100,775	1,244	3,938	95,593	93.9	71.1
一級	15	12,013	33	311	11,669	96.9	84.8
二級	26	9,256	86	189	8,981	95.4	84.2
その他	365	79,506	1,125	3,438	74,943	93.2	67.4
北中城村	168	79,366	4,280	1,220	73,866	58.3	46.5
一級	9	14,082	1,421	0	12,661	86.9	76.8
二級	23	18,314	744	0	17,570	59.3	53.4
その他	136	46,970	2,115	1,220	43,635	49.6	35.0
中城村	337	106,052	907	811	104,334	49.3	33.7
一級	7	13,076	22	0	13,054	63.5	65.3
二級	32	24,415	145	40	24,230	58.8	61.1
その他	298	68,561	740	771	67,050	43.2	17.6
西原町	224	96,983	1,228	1,740	94,015	46.0	56.8
一級	15	15,050	123	0	14,927	55.3	70.8
二級	24	19,991	123	15	19,853	36.6	40.0
その他	185	61,942	982	1,725	59,235	46.7	58.9
与那原町	222	47,581	658	257	46,666	81.6	66.7
一級	10	7,202	6	0	7,196	90.2	80.4
二級	18	6,595	52	0	6,543	79.8	62.3
その他	194	33,784	600	257	32,927	80.1	64.6

単位：メートル

舗装率 簡易含 (%)	歩道橋	道 路 面 積 (㎡)			歩 道 延 長		改良済 延 長	未改良 延 長
		道 路 敷	道 路 部	車 道	設置延長	総延長		
99.0	0	574,852	568,535	425,810	14,307	18,770	87,824	6,989
100.0	0	110,735	107,528	84,359	3,375	3,474	13,912	0
100.0	0	77,683	77,214	62,330	863	1,006	12,708	149
98.6	0	386,434	383,793	279,121	10,069	14,290	61,204	6,840
88.6	0	1,063,124	911,043	719,521	1,501	1,509	148,125	19,677
100.0	0	103,163	68,061	57,497	500	501	8,218	0
97.0	0	206,166	161,812	131,200	259	262	25,789	1,125
86.2	0	753,795	681,170	530,824	742	746	114,118	18,552
99.8	0	1,017,333	937,291	651,396	32,909	41,923	123,924	2,373
100.0	0	198,939	177,689	117,081	10,885	12,305	20,255	539
100.0	0	100,179	95,950	73,092	4,862	5,552	13,966	0
99.7	0	718,215	663,652	461,223	17,162	24,066	89,703	1,834
99.0	0	322,999	290,337	199,171	15,179	23,231	38,356	2,208
100.0	0	45,402	44,318	27,253	2,763	4,996	4,428	43
100.0	0	39,291	31,802	23,775	1,451	1,644	5,077	53
98.7	0	238,306	214,217	148,143	10,965	16,591	28,851	2,112
95.7	0	844,669	819,533	555,846	34,037	61,870	89,715	5,878
94.5	0	115,500	112,024	76,519	5,346	9,800	11,308	361
98.7	0	66,496	65,613	46,957	2,036	3,682	8,565	416
95.6	0	662,673	641,896	432,370	26,655	48,388	69,842	5,101
95.5	0	418,309	411,523	307,620	12,470	14,794	43,064	30,802
100.0	0	91,460	90,800	67,954	5,769	6,032	11,004	1,657
97.6	0	94,911	93,045	70,841	2,435	2,624	10,427	7,143
93.3	0	231,938	227,678	168,825	4,266	6,138	21,633	22,002
87.6	0	677,567	572,608	413,060	17,056	25,035	51,487	52,847
86.4	0	124,400	91,334	65,172	4,472	6,043	8,294	4,760
93.3	0	200,237	176,156	113,967	10,658	14,716	14,240	9,990
85.8	0	352,930	305,118	233,921	1,926	4,276	28,953	38,097
87.8	0	715,362	612,520	437,544	23,773	30,607	43,204	50,811
100.0	0	147,993	125,003	86,780	8,543	10,046	8,261	6,666
80.9	0	147,451	125,128	90,267	4,930	6,161	7,257	12,596
87.0	0	419,918	362,389	260,497	10,300	14,400	27,686	31,549
99.1	0	360,481	328,790	210,353	12,618	19,506	38,093	8,573
100.0	0	62,062	54,048	38,427	3,538	4,343	6,488	708
98.8	0	37,724	34,408	26,260	407	404	5,224	1,319
98.9	0	260,695	240,334	145,666	8,673	14,759	26,381	6,546

市町村道の現況（令和2年4月1日現在）

市町村名	改 良 済				未 改 良			
	19.5m 以上	13.0m 以上	5.5m 以上	5.5m 未満	5.5m 以上	3.5m 以上	3.5m 未満	うち自動車 交通不能
金武町	0	58	27,084	60,682	76	802	6,111	547
一 級	0	0	10,208	3,704	0	0	0	0
二 級	0	10	4,078	8,620	0	1	148	0
その他	0	48	12,798	48,358	76	801	5,963	547
伊江村	16	153	27,109	120,847	228	2,862	16,587	662
一 級	16	35	8,167	0	0	0	0	0
二 級	0	92	8,682	17,015	14	728	383	0
その他	0	26	10,260	103,832	214	2,134	16,204	662
読谷村	269	3,481	33,922	86,252	672	1,373	328	0
一 級	0	40	10,896	9,319	539	0	0	0
二 級	4	20	4,202	9,740	0	0	0	0
その他	265	3,421	18,824	67,193	133	1,373	328	0
嘉手納町	0	156	14,920	23,280	141	393	1,674	30
一 級	0	8	3,197	1,223	0	0	43	0
二 級	0	10	1,690	3,377	0	0	53	0
その他	0	138	10,033	18,680	141	393	1,578	30
北谷町	29	979	39,257	49,450	663	4,148	1,067	22
一 級	0	43	6,990	4,275	1	128	232	0
二 級	0	0	4,774	3,791	45	197	174	12
その他	29	936	27,493	41,384	617	3,823	661	10
北中城村	6	66	12,609	30,383	1,098	7,295	22,409	1,278
一 級	0	9	6,994	4,001	103	1,274	280	0
二 級	3	29	1,400	8,995	269	2,843	4,031	224
その他	3	28	4,215	17,387	726	3,178	18,098	1,054
中城村	0	92	30,638	20,757	717	8,135	43,995	2,541
一 級	0	16	5,876	2,402	0	1,380	3,380	0
二 級	0	0	10,785	3,455	190	1,998	7,802	179
その他	0	76	13,977	14,900	527	4,757	32,813	2,362
西原町	15	228	21,733	21,228	2,205	24,373	24,233	201
一 級	5	133	7,437	686	360	4,209	2,097	0
二 級	10	91	3,945	3,211	796	6,278	5,522	0
その他	0	4	10,351	17,331	1,049	13,886	16,614	201
与那原町	0	8	13,420	24,665	7	2,148	6,418	809
一 級	0	8	3,639	2,841	2	197	509	0
二 級	0	0	378	4,846	2	644	673	0
その他	0	0	9,403	16,978	3	1,307	5,236	809

単位：メートル

舗装済	未舗装	舗装済			道路延長	橋梁		トンネル	
		セメント	アスファルト			個数	延長	個数	延長
			高級	簡易					
93,871	942	339	24,593	68,939	94,491	22	322	0	0
13,912	0	0	2,863	11,049	13,771	6	141	0	0
12,857	0	38	1,345	11,474	12,788	6	69	0	0
67,102	942	301	20,385	46,416	67,932	10	112	0	0
148,643	19,159	1,721	23,110	123,812	167,798	1	4	0	0
8,218	0	0	5,325	2,893	8,218	0	0	0	0
26,107	807	239	3,167	22,701	26,910	1	4	0	0
114,318	18,352	1,482	14,618	98,218	132,670	0	0	0	0
126,057	240	919	89,485	35,653	126,033	(1) 6	264	0	0
20,794	0	134	17,591	3,069	20,694	(1) 4	100	0	0
13,966	0	0	8,688	5,278	13,966	0	0	0	0
91,297	240	785	63,206	27,306	91,373	2	164	0	0
40,166	398	919	34,159	5,088	40,441	(1) 12	123	0	0
4,471	0	0	4,471	0	4,394	(1) 2	77	0	0
5,130	0	67	5,063	0	5,118	4	12	0	0
30,565	398	852	24,625	5,088	30,929	6	34	0	0
91,498	4,095	3,127	64,824	23,547	95,218	33	375	0	0
11,024	645	324	9,571	1,129	11,622	6	47	0	0
8,865	116	218	7,347	1,300	8,913	5	68	0	0
71,609	3,334	2,585	47,906	21,118	74,683	22	260	0	0
70,525	3,341	877	33,489	36,159	73,562	17	304	0	0
12,661	0	0	9,725	2,936	12,612	7	49	0	0
17,155	415	430	8,946	7,779	17,436	4	134	0	0
40,709	2,926	447	14,818	25,444	43,514	6	121	0	0
91,441	12,893	1,272	33,869	56,300	103,918	43	416	0	0
11,279	1,775	227	8,294	2,758	12,954	19	100	0	0
22,614	1,616	308	14,495	7,811	24,117	10	113	0	0
57,548	9,502	737	11,080	45,731	66,847	14	203	0	0
82,552	11,463	1,960	51,441	29,151	93,600	52	415	0	0
14,927	0	16	10,559	4,352	14,813	16	114	0	0
16,067	3,786	258	7,683	8,126	19,744	10	109	0	0
51,558	7,677	1,686	33,199	16,673	59,043	26	192	0	0
46,238	428	1,465	29,667	15,106	46,362	11	304	0	0
7,196	0	0	5,788	1,408	7,188	3	8	0	0
6,466	77	252	3,827	2,387	6,540	1	3	0	0
32,576	351	1,213	20,052	11,311	32,634	7	293	0	0

※()市町村境界に架設された橋梁個数。

市町村道の現況（令和2年4月1日現在）

市町村名	路線数	総延長	重用	未供用	実延長	改良率(%)	舗高装級率(%)
南風原町	282	95,585	1,322	0	94,263	70.7	62.5
一級	11	14,323	164	0	14,159	81.1	74.6
二級	24	15,618	207	0	15,411	87.6	65.4
その他	247	65,644	951	0	64,693	64.4	59.1
渡嘉敷村	33	19,557	253	0	19,304	100.0	51.7
一級	2	5,584	0	0	5,584	100.0	80.2
二級	3	3,883	0	0	3,883	100.0	80.5
その他	28	10,090	253	0	9,837	100.0	24.2
座間味村	15	27,001	11	0	26,990	34.1	12.0
一級	3	6,634	0	0	6,634	94.2	38.8
二級	3	3,079	11	0	3,068	44.6	0.1
その他	9	17,288	0	0	17,288	9.2	3.8
栗国村	103	53,649	334	7,040	46,275	60.3	67.1
一級	8	6,986	26	0	6,960	78.3	72.1
二級	2	2,672	0	0	2,672	90.0	90.0
その他	93	43,991	308	7,040	36,643	54.7	64.5
渡名喜村	27	9,025	0	0	9,025	42.7	42.7
一級	1	538	0	0	538	0.0	0.0
その他	26	8,487	0	0	8,487	45.4	45.4
南大東村	54	48,951	145	0	48,806	92.1	67.1
一級	6	9,529	29	0	9,500	100.0	92.3
二級	5	22,444	86	0	22,358	100.0	98.4
その他	43	16,978	30	0	16,948	77.3	11.8
北大東村	22	34,004	76	0	33,928	99.9	86.7
一級	5	9,366	0	0	9,366	99.7	85.1
二級	5	8,920	28	0	8,892	100.0	95.5
その他	12	15,718	48	0	15,670	100.0	82.8
伊平屋村	121	68,448	702	0	67,746	72.5	24.6
一級	6	15,043	23	0	15,020	65.9	28.7
二級	3	19,944	0	0	19,944	65.9	34.3
その他	112	33,461	679	0	32,782	79.4	16.9
伊是名村	147	81,230	1,112	691	79,427	93.5	58.6
一級	8	18,362	0	0	18,362	100.0	71.8
二級	7	10,771	436	0	10,335	97.0	58.8
その他	132	52,097	676	691	50,730	90.4	53.7

単位：メートル

舗装率 簡易含 (%)	歩道橋	道 路 面 積 (㎡)			歩 道 延 長		改良済 延 長	未改良 延 長
		道 路 敷	道 路 部	車 道	設置延長	総延長		
98.2	0	700,432	609,415	426,361	21,793	35,385	66,624	27,639
100.0	0	132,261	116,050	77,801	7,749	12,509	11,482	2,677
98.4	0	145,646	134,649	82,102	7,416	12,655	13,500	1,911
97.7	0	422,525	358,716	266,458	6,628	10,221	41,642	23,051
100.0	0	303,298	121,098	91,037	2,722	2,722	19,304	0
100.0	0	84,729	37,614	30,679	34	34	5,584	0
100.0	0	108,367	39,701	27,409	2,570	2,570	3,883	0
100.0	0	110,202	43,783	32,949	118	118	9,837	0
50.0	0	172,168	130,117	89,805	4,602	4,706	9,204	17,786
100.0	0	70,570	51,734	33,169	3,982	4,092	6,252	382
49.4	0	22,063	13,805	10,737	0	0	1,367	1,701
30.9	0	79,535	64,578	45,899	620	614	1,585	15,703
73.3	0	216,648	191,117	136,880	2,349	2,349	27,887	18,388
87.2	0	32,781	30,683	23,199	0	0	5,453	1,507
100.0	0	17,668	14,968	12,137	0	0	2,406	266
68.7	0	166,199	145,466	101,544	2,349	2,349	20,028	16,615
42.7	0	43,539	36,269	27,244	0	0	3,855	5,170
0.0	0	1,695	1,695	1,157	0	0	0	538
45.4	0	41,844	34,574	26,087	0	0	3,855	4,632
94.9	0	417,983	351,888	290,521	2,921	2,921	44,967	3,839
100.0	0	100,040	80,003	63,087	2,329	2,329	9,500	0
100.0	0	204,403	179,829	154,775	0	0	22,358	0
85.2	0	113,540	92,056	72,659	592	592	13,109	3,839
100.0	0	339,656	274,301	202,175	11,002	11,002	33,896	32
100.0	0	99,088	82,949	59,701	4,920	4,920	9,334	32
100.0	0	108,895	81,672	55,074	5,935	5,935	8,892	0
100.0	0	131,673	109,680	87,400	147	147	15,670	0
81.7	0	678,762	418,445	322,723	10,088	10,062	49,091	18,655
85.3	0	187,564	118,464	88,311	4,156	4,129	9,904	5,116
71.3	0	230,748	145,690	116,500	3,178	3,179	13,145	6,799
86.4	0	260,450	154,291	117,912	2,754	2,754	26,042	6,740
93.7	0	707,046	509,791	372,456	12,694	12,694	74,240	5,187
100.0	0	208,804	173,169	114,222	8,639	8,639	18,362	0
100.0	0	105,696	78,267	56,623	2,997	2,997	10,026	309
90.1	0	392,546	258,355	201,611	1,058	1,058	45,852	4,878

市町村道の現況 (令和2年4月1日現在)

市町村名	改 良 済				未 改 良			
	19.5m 以上	13.0m 以上	5.5m 以上	5.5m 未満	5.5m 以上	3.5m 以上	3.5m 未満	うち自動車 交通不能
南風原町	52	90	22,486	43,996	573	11,379	15,687	117
一 級	9	0	7,825	3,648	109	2,009	559	0
二 級	0	23	7,509	5,968	38	740	1,133	0
その他	43	67	7,152	34,380	426	8,630	13,995	117
渡嘉敷村	0	10	6,446	12,848	0	0	0	0
一 級	0	0	3,330	2,254	0	0	0	0
二 級	0	10	3,002	871	0	0	0	0
その他	0	0	114	9,723	0	0	0	0
座間味村	11	0	2,815	6,378	257	2,536	14,993	4,152
一 級	0	0	2,736	3,516	0	50	332	92
二 級	0	0	64	1,303	13	239	1,449	82
その他	11	0	15	1,559	244	2,247	13,212	3,978
栗国村	0	0	2,991	24,896	27	4,038	14,323	1,012
一 級	0	0	37	5,416	0	922	585	0
二 級	0	0	36	2,370	0	266	0	0
その他	0	0	2,918	17,110	27	2,850	13,738	1,012
渡名喜村	0	0	130	3,725	181	363	4,626	1
一 級	0	0	0	0	33	20	485	0
その他	0	0	130	3,725	148	343	4,141	1
南大東村	0	0	33,772	11,195	27	1,056	2,756	0
一 級	0	0	8,843	657	0	0	0	0
二 級	0	0	21,953	405	0	0	0	0
その他	0	0	2,976	10,133	27	1,056	2,756	0
北大東村	12	15	29,480	4,389	0	0	32	0
一 級	0	0	8,955	379	0	0	32	0
二 級	12	5	8,130	745	0	0	0	0
その他	0	10	12,395	3,265	0	0	0	0
伊平屋村	19	92	26,157	22,823	5,816	5,527	7,312	4,596
一 級	5	51	9,093	755	1,896	1,931	1,289	55
二 級	0	0	13,145	0	3,492	2,029	1,278	1,090
その他	14	41	3,919	22,068	428	1,567	4,745	3,451
伊是名村	6	52	32,083	42,099	9	2,760	2,418	691
一 級	6	30	16,739	1,587	0	0	0	0
二 級	0	14	8,604	1,408	1	25	283	0
その他	0	8	6,740	39,104	8	2,735	2,135	691

単位：メートル

舗装済	未舗装	舗装済			道路延長	橋梁		トンネル	
		セメント	アスファルト			個数	延長	個数	延長
			高級	簡易					
92,558	1,705	6,616	52,281	33,661	93,583 ⁽⁶⁾	58	680	0	0
14,159	0	11	10,558	3,590	14,033	12	126	0	0
15,162	249	334	9,746	5,082	15,374 ⁽¹⁾	4	37	0	0
63,237	1,456	6,271	31,977	24,989	64,176 ⁽⁵⁾	42	517	0	0
19,304	0	111	9,877	9,316	19,104	10	200	0	0
5,584	0	5	4,474	1,105	5,565	5	19	0	0
3,883	0	106	3,019	758	3,706	4	177	0	0
9,837	0	0	2,384	7,453	9,833	1	4	0	0
13,498	13,492	849	2,393	10,256	26,192	7	798	0	0
6,634	0	184	2,393	4,057	6,083	5	551	0	0
1,515	1,553	4	0	1,511	3,068	0	0	0	0
5,349	11,939	661	0	4,688	17,041	2	247	0	0
33,931	12,344	20,792	10,260	2,879	46,257	6	18	0	0
6,071	889	2,502	2,517	1,052	6,954	2	6	0	0
2,672	0	170	2,236	266	2,669	1	3	0	0
25,188	11,455	18,120	5,507	1,561	36,634	3	9	0	0
3,856	5,169	3,856	0	0	9,025	0	0	0	0
0	538	0	0	0	538	0	0	0	0
3,856	4,631	3,856	0	0	8,487	0	0	0	0
46,301	2,505	356	32,410	13,535	48,720	8	86	0	0
9,500	0	0	8,773	727	9,447	3	53	0	0
22,358	0	26	21,967	365	22,341	2	17	0	0
14,443	2,505	330	1,670	12,443	16,932	3	16	0	0
33,928	0	211	29,219	4,498	33,928	0	0	0	0
9,366	0	211	7,762	1,393	9,366	0	0	0	0
8,892	0	0	8,490	402	8,892	0	0	0	0
15,670	0	0	12,967	2,703	15,670	0	0	0	0
55,343	12,403	1,623	15,055	38,665	67,480	22	266	0	0
12,817	2,203	11	4,293	8,513	14,970	5	50	0	0
14,217	5,727	3	6,844	7,370	19,944	0	0	0	0
28,309	4,473	1,609	3,918	22,782	32,566	17	216	0	0
74,398	5,029	921	45,598	27,879	79,312	19	115	0	0
18,362	0	0	13,183	5,179	18,321	7	41	0	0
10,335	0	25	6,051	4,259	10,317	3	18	0	0
45,701	5,029	896	26,364	18,441	50,674	9	56	0	0

※() 市町村境界に架設された橋梁個数。

市町村道の現況（令和2年4月1日現在）

市町村名	路線数	総延長	重用	未供用	実延長	改良率(%)	舗装率(%)
久米島町	369	202,074	2,510	2,737	196,827	50.5	37.6
一級	10	35,253	54	0	35,199	80.2	50.3
二級	12	20,929	78	0	20,851	92.5	78.2
その他	347	145,892	2,378	2,737	140,777	36.8	28.3
八重瀬町	555	236,532	2,981	96	233,455	49.0	23.0
一級	17	19,605	140	0	19,465	86.1	52.8
二級	36	35,197	375	0	34,822	69.9	21.8
その他	502	181,730	2,466	96	179,168	40.9	19.9
多良間村	133	124,952	2,128	582	122,242	30.6	52.4
一級	5	15,019	7	0	15,012	71.1	100.0
二級	1	606	32	0	574	0.0	100.0
その他	127	109,327	2,089	582	106,656	25.1	45.4
竹富町	235	141,047	1,496	13,819	125,732	33.9	24.2
一級	3	4,178	0	0	4,178	95.2	12.0
二級	17	27,016	212	4,897	21,907	76.0	64.9
その他	215	109,853	1,284	8,922	99,647	22.1	15.7
与那国町	242	128,679	2,291	667	125,721	28.5	11.2
一級	4	12,360	895	0	11,465	61.7	0.1
二級	5	3,736	43	0	3,693	75.7	22.2
その他	233	112,583	1,353	667	110,563	23.4	12.0
総合計	16,737	6,767,491	99,692	94,297	6,573,502	65.2	41.4
一級	658	908,543	8,268	5,150	895,125	84.5	68.5
二級	1,208	1,115,745	10,094	8,022	1,097,629	68.5	42.7
その他	14,871	4,743,203	81,330	81,125	4,580,748	60.6	35.8

単位：メートル

舗装率 簡易含 (%)	歩道橋	道 路 面 積 (㎡)			歩 道 延 長		改良済 延 長	未改良 延 長
		道路敷	道路部	車 道	設置延長	総延長		
78.3	0	1,424,908	1,083,806	789,537	32,466	38,124	99,335	97,492
100.0	0	322,390	235,166	176,737	7,348	9,406	28,225	6,974
95.9	0	229,430	175,190	112,259	15,280	16,505	19,283	1,568
70.3	0	873,088	673,450	500,541	9,838	12,213	51,827	88,950
68.4	0	1,688,130	1,456,749	1,096,704	37,561	50,363	114,469	118,986
98.0	0	185,772	153,989	115,569	9,074	10,419	16,758	2,707
84.6	0	266,300	228,639	174,360	7,937	9,397	24,342	10,480
62.1	0	1,236,058	1,074,121	806,775	20,550	30,547	73,369	105,799
57.1	0	822,575	683,863	483,187	15,499	15,904	37,389	84,853
100.0	0	124,845	115,218	95,314	437	826	10,668	4,344
100.0	0	3,617	3,247	2,494	0	0	0	574
50.8	0	694,113	565,398	385,379	15,062	15,078	26,721	79,935
56.3	0	803,522	709,714	508,331	20,556	125,732	42,637	83,095
100.0	0	40,703	31,948	23,215	1,360	4,178	3,977	201
83.5	0	188,726	163,835	106,187	9,025	21,907	16,647	5,260
48.5	0	574,093	513,931	378,929	10,171	99,647	22,013	77,634
49.7	0	785,801	630,065	470,289	11,195	11,195	35,779	89,942
89.8	0	121,577	73,698	62,051	76	76	7,078	4,387
98.1	0	25,931	24,890	19,491	528	528	2,794	899
43.9	0	638,293	531,477	388,747	10,591	10,591	25,907	84,656
85.2	19	49,304,489	42,569,193	30,647,166	1,301,115	1,951,785	4,285,657	2,287,845
96.1	16	9,658,131	8,120,891	5,560,437	423,301	606,300	756,563	138,562
89.9	3	8,835,251	7,410,279	5,352,907	267,916	360,154	751,597	346,032
82.0	0	30,811,107	27,038,023	19,733,822	609,898	985,331	2,777,497	1,803,251

市町村道の現況（令和2年4月1日現在）

市町村名	改 良 済				未 改 良			
	19.5m 以上	13.0m 以上	5.5m 以上	5.5m 未満	5.5m 以上	3.5m 以上	3.5m 未満	うち自動車 交通不能
久米島町	0	67	38,825	60,443	761	19,190	77,541	1,890
一 級	0	0	12,191	16,034	215	1,158	5,601	0
二 級	0	32	16,951	2,300	0	405	1,163	0
その他	0	35	9,683	42,109	546	17,627	70,777	1,890
八重瀬町	21	296	42,922	71,230	14,919	68,998	35,069	456
一 級	0	0	11,557	5,201	565	1,907	235	0
二 級	0	32	8,969	15,341	3,135	5,214	2,131	0
その他	21	264	22,396	50,688	11,219	61,877	32,703	456
多良間村	0	20	31,986	5,383	9,936	12,445	62,472	247
一 級	0	20	8,412	2,236	3,661	303	380	0
二 級	0	0	0	0	0	574	0	0
その他	0	0	23,574	3,147	6,275	11,568	62,092	247
竹富町	0	17	21,477	21,143	1,982	30,719	50,394	5,597
一 級	0	0	2,546	1,431	38	151	12	0
二 級	0	17	9,015	7,615	22	2,536	2,702	0
その他	0	0	9,916	12,097	1,922	28,032	47,680	5,597
与那国町	11	13	18,665	17,090	3,632	24,607	61,703	1,897
一 級	0	0	6,021	1,057	1,047	2,505	835	87
二 級	11	13	1,267	1,503	184	505	210	0
その他	0	0	11,377	14,530	2,401	21,597	60,658	1,810
総 合 計	2,870	29,069	1,809,764	2,443,954	151,085	777,316	1,359,444	76,963
一 級	1,456	11,849	577,213	166,045	20,869	57,035	60,658	2,668
二 級	251	2,220	390,533	358,593	35,608	150,221	160,203	3,929
その他	1,163	15,000	842,018	1,919,316	94,608	570,060	1,138,583	70,366

単位：メートル

舗装済	未舗装	舗装済			道路延長	橋梁		トンネル	
		セメント	アスファルト			個数	延長	個数	延長
			高級	簡易					
154,188	42,639	7,435	66,490	80,263	196,088	78	739	0	0
35,199	0	387	17,320	17,492	34,943	22	256	0	0
19,996	855	0	16,310	3,686	20,449	53	402	0	0
98,993	41,784	7,048	32,860	59,085	140,696	3	81	0	0
159,765	73,690	2,411	51,185	106,169	232,875	(1) 81	580	0	0
19,085	380	15	10,260	8,810	19,405	9	60	0	0
29,476	5,346	126	7,467	21,883	34,640	18	182	0	0
111,204	67,964	2,270	33,458	75,476	178,830	(1) 54	338	0	0
69,759	52,483	1,517	62,523	5,719	122,242	0	0	0	0
15,012	0	0	15,012	0	15,012	0	0	0	0
574	0	0	574	0	574	0	0	0	0
54,173	52,483	1,517	46,937	5,719	106,656	0	0	0	0
70,772	54,960	8,777	21,618	40,377	125,732	0	0	0	0
4,178	0	0	500	3,678	4,178	0	0	0	0
18,302	3,605	4,495	9,726	4,081	21,907	0	0	0	0
48,292	51,355	4,282	11,392	32,618	99,647	0	0	0	0
62,468	63,253	3,279	10,798	48,391	125,647	16	74	0	0
10,297	1,168	0	11	10,286	11,446	4	19	0	0
3,621	72	295	523	2,803	3,684	1	9	0	0
48,550	62,013	2,984	10,264	35,302	110,517	11	46	0	0
5,601,331	972,171	158,184	2,561,650	2,881,497	6,550,206	1,460	22,777	4	519
860,445	34,680	9,147	604,324	246,974	888,458	(3) 350	6,546	2	121
986,818	110,811	21,478	447,180	518,160	1,092,410	(1) 350	4,821	2	398
3,754,068	826,680	127,559	1,510,146	2,116,363	4,569,338	(6) 760	11,410	0	0

※()市町村境界に架設された橋梁個数。

8 . 道路の普及率

道路の普及率（1）

道路種別	全国 沖縄 県別	実延長	改良済延長		舗装済延長	
		(A)	(B)	(B/A)×100	(C)	(C/A)×100
一般国道 (指定区間)	全国	Km 23,897.2	Km 23,894.3	% 100.0	Km 23,879.8	% 99.9
	沖縄県	326.9	326.9	100.0	326.9	100.0
一般国道 (指定区間外)	全国	31,928.4	28,031.5	87.8	28,236.1	88.4
	沖縄県	174.0	168.3	96.7	164.4	94.5
一般国道計	全国	55,825.6	51,925.8	93.0	52,115.9	93.4
	沖縄県	500.9	495.2	98.9	491.2	98.1
主要地方道	全国	57,891.2	46,154.0	79.7	44,017.0	76.0
	沖縄県	407.4	377.1	92.5	388.1	95.3
一般都道府県道	全国	71,865.7	45,816.9	63.8	41,959.7	58.4
	沖縄県	669.8	595.7	88.9	577.0	86.1
都道府県道計	全国	129,756.9	91,970.9	70.9	85,976.7	66.3
	沖縄県	1,077.2	972.7	90.3	965.1	89.6
市町村道	全国	1,032,789.5	617,014.2	59.7	203,327.1	19.7
	沖縄県	6,573.5	4,285.7	65.2	2,719.8	41.4
計	全国	1,218,372.0	760,910.9	62.5	341,419.7	28.0
	沖縄県	8,151.6	5,753.5	70.6	4,176.2	51.2

* 人口 全国 : 126,167 千人 , 沖縄 : 1,467 千人
自動車台数 全国 : 78,404 千台 , 沖縄 : 1,114 千台
面積 全国 : 377,976 km² , 沖縄 : 2,283 km²

〔面積〕は〔全国都道府県市区町村別面積調〕(国土交通省国土地理院)(令和2年10月1日現在)による。

〔人口〕は総務省統計局〔人口統計〕による数値である。(令和2年10月1日現在)

〔自動車保有台数〕は〔自動車保有車両数〕(国土交通省自動車局自動車情報課)(令和元年度末)による。

(注)改良済延長は都道府県道以上は車道幅員5.5m以上、また市町村道は5.5m未満を含む延長で算出したものである。

道路統計年報（2021年版より）

幅員≥13.0m 改良延長		歩道設置延長		人口千人当り	
(D)	(D/A)×100	(E)	(E/A)×100	道路延長	率
Km	%	Km	%	m/千人	%
6,114.1	25.6	15,437.7	64.6	189.4	100
141.1	43.2	297.2	90.9	222.8	118
2,137.1	6.7	18,113.6	56.7	253.1	100
21.2	12.2	138.8	79.8	118.6	47
8,251.2	14.8	33,551.3	60.1	442.5	100
162.2	32.4	436.0	87.0	341.4	77
3,901.2	6.7	27,993.4	48.4	458.8	100
45.2	11.1	304.1	74.6	277.7	61
2,340.3	3.3	24,685.2	34.3	569.6	100
23.2	3.5	505.8	75.5	456.6	80
6,241.5	4.8	52,678.6	40.6	1,028.5	100
68.4	6.3	809.9	75.2	734.3	71
5,429.0	0.5	95,675.9	9.3	8,185.9	100
31.9	0.5	1,301.1	19.8	4,480.9	55
19,921.7	1.6	181,905.9	14.9	9,656.8	100
262.5	3.2	2,547.0	31.2	5,556.6	58

道路の普及率（2）

道路種別	全国 沖縄 県別	人口千人当り		人口千人当り		人口1人当り	
		改良延長	率	舗装延長	率	道路部面積	率
一般国道 (指定区間)	全国	m/千人 189	% 100	m/千人 189	% 100	m ² /千人 3.1	% 100
	沖縄県	223	118	223	118	4.4	142
一般国道 (指定区間外)	全国	222	100	224	100	2.9	100
	沖縄県	115	52	112	50	1.7	59
一般国道計	全国	412	100	413	100	6.0	100
	沖縄県	338	82	335	81	6.1	102
主要地方道	全国	366	100	349	100	5.1	100
	沖縄県	257	70	265	76	3.8	75
一般都道府県道	全国	363	100	333	100	5.2	100
	沖縄県	406	112	393	118	5.5	106
都道府県道計	全国	729	100	681	100	10.2	100
	沖縄県	663	91	658	97	9.3	91
市町村道	全国	4,890	100	1,612	100	43.6	100
	沖縄県	2,921	60	1,854	115	29.0	67
計	全国	6,031	100	2,706	100	59.9	100
	沖縄県	3,922	65	2,847	105	44.4	74

* 人口 全国 : 126,167 千人 , 沖縄 : 1,467 千人
自動車台数 全国 : 78,404 千台 , 沖縄 : 1,114 千台
面積 全国 : 377,976 km² , 沖縄 : 2,283 km²

〔面積〕は〔全国都道府県市区町村別面積調〕(国土交通省国土地理院)(令和2年10月1日現在)による。
〔人口〕は総務省統計局〔人口統計〕による数値である。(令和2年10月1日現在)
〔自動車保有台数〕は〔自動車保有車両数〕(国土交通省自動車局自動車情報課)(令和元年度末)による。

(注)改良済延長は都道府県道以上は車道幅員5.5m以上、また市町村道は5.5m未満を含む延長で算出したものである。

道路統計年報（2021年版より）

車 千台当り		車 1台当り		車 1台当り		面積 k m ² 当り	
道路延長	率	改良延長	率	舗装延長	率	道路延長	率
m/千台	%	m/台	%	m/台	%	m/k m ²	%
305	100	0.3	100	0.3	100	63	100
293	96	0.3	100	0.3	100	143	226
407	100	0.4	100	0.4	100	84	100
156	38	0.2	50	0.1	25	76	90
712	100	0.7	100	0.7	100	148	100
450	63	0.4	57	0.4	57	219	149
738	100	0.6	100	0.6	100	153	100
366	50	0.3	50	0.3	50	178	117
917	100	0.6	100	0.5	100	190	100
601	66	0.5	83	0.5	100	293	154
1,655	100	1.2	100	1.1	100	343	100
967	58	0.9	75	0.9	82	472	137
13,173	100	7.9	100	2.6	100	2,732	100
5,901	45	3.8	48	2.4	92	2,879	105
15,540	100	9.7	100	4.4	100	3,223	100
7,317	47	5.2	54	3.7	84	3,571	111