

平成30年度

道路施設現況調書

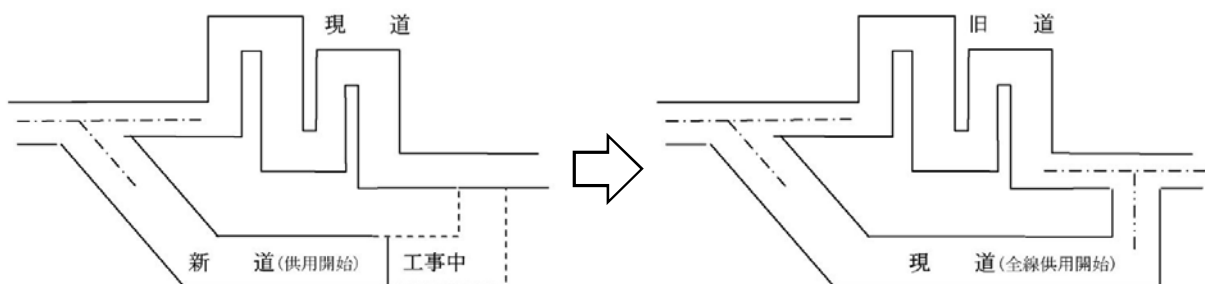
(平成30年4月1日現在)

沖縄県土木建築部

道路管理課

凡 例

1. 本書が調査対象としている「道路」とは「道路法(昭和27年6月10日法律第180号)」が適用される高速自動車国道,一般国道(指定区間・指定区間外)、県道(主要地方道・一般県道)及び市町村道である。
2. 高速自動車国道
「高速自動車国道」とは、「高速自動車国道の路線を指定する政令(昭和32年8月30日政令第275号)」により指定された道路である。
3. 一般国道(指定区間)
「一般国道(指定区間)」とは、道路法第5条第1項の規定に基づき、「一般国道の路線を指定する政令(昭和40年3月29日政令第58号)」により指定された路線のうち、「一般国道の指定区間を指定する政令(昭和33年6月2日政令第164号)」により指定された区間であり、その管理は道路法第13条第1項の規定により国土交通大臣が行う。
4. 一般国道(指定区間外)
「一般国道(指定区間外)」とは、上記3以外の一般国道のことをいう。
5. 主要地方道
「主要地方道」とは、道路法第56条の規定により国土交通大臣が指定した路線であり、高速自動車国道及び一般国道と一体となって広域交通を分担する広域幹線道路として位置付けられている。
6. 市町村道
市町村道の「1級」、「2級」とは、「幹線1級及び2級市町村道の選定について」(昭和55年3月18日付け建設省道地発第18号道路局地方道課長通知)に基づく調査により区分された幹線道路であり、「その他」とは、上記調査による幹線道路以外の道路及び上記調査後に新たに認定された路線をいう。
7. 現況・旧道・新道
路線別内訳表においては、現道、旧道、新道に区分している。
 - ① 現道とは、旧道・新道以外の道路をいう。
 - ② 旧道とは、バイパス等の建設に伴い建設前の元の道路が他の道路として編成(入)されず存在する場合、その元の道路をいう。
 - ③ 新道とは、バイパス部分が現道に連結されないで部分的に供用されている区間をいう。
 - ④ 市町村道は全て「現道」として取り扱うこと。



8. 総延長

調査単位で示す当該区間の起点から終点までの延長(重用延長、未供用延長、渡船延長及び実延長を加えた延長)をいう。

なお、延長は、道路中心線上を測定した延長とする。

9. 重用延長

道路法第11条第1項から第3項までの規定により、上級の路線に重複している区間の延長をいう。

なお、同一道路種別の場合は、路線番号の若い路線を上級とする。

10. 未供用延長

路線の指定または認定の告示がなされているが、未だ供用開始の告示がなされていない区間の延長をいう。

なお、路線の指定または認定がなされただけで、区域決定されていない道路は、その計画ルート
の延長をいう。

11. 実延長

道路法の規定に基づき供用開始の告示がされている区間のうち、重用区間、渡船区間を除いた区間の延長をいう。

12. 改良率

『改良率(%)』は、(改良済延長÷実延長)×100%で計上している。

13. 高級舗装率

『高級舗装率(%)』は、舗装済みの((「高級舗装」+「セメント舗装」)÷実延長)×100%で計上している。

14. 簡易含舗装率

『簡易含舗装率(%)』は、舗装済みの((「高級舗装」+「簡易舗装」+「セメント舗装」)÷実延長)×100%
で計上している。

15. 歩道橋

実延長区間における立体横断施設の設置箇所数をいう。

16. 道路面積

実延長区間における道路面積を、次の区分により入力する。

① 道路敷面積とは、道路の区域の境界線(杭)から境界線(杭)までの幅員に対応する面積をいう。

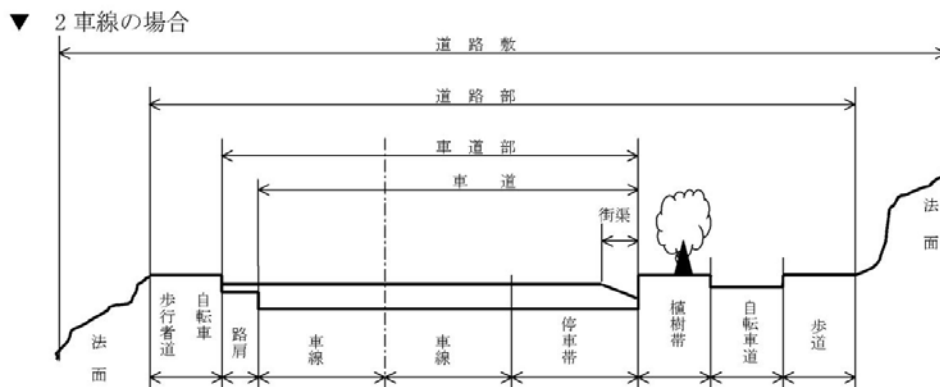
なお、道路敷面積については、実測値により難しい場合は、推計値を入力してもよい。

② 道路部面積とは、車道、中央帯、路肩、植樹帯および歩道等を加えた幅員に対応する面積
をいう。

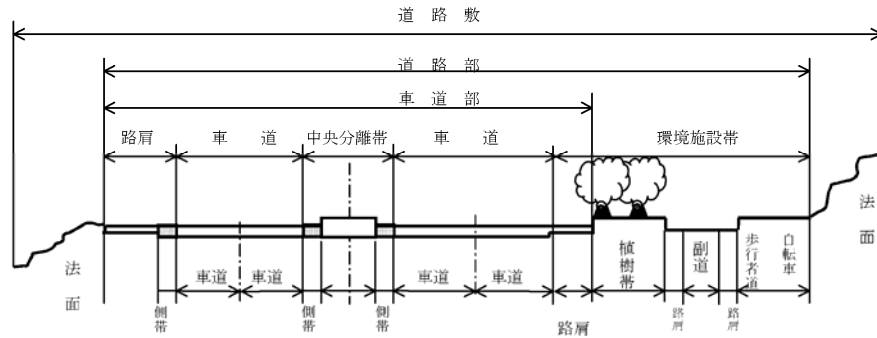
③ 車道面積とは、車線、停車帯、非常駐車帯および待避所を加えた幅員に対応する面積をいう。

※車道幅員が明確でない場合は、原則として、全幅員から路肩として片側0.5m、計1.0mを
差し引いたものを車道幅員とする。

(横断面の構成要素とその組合せ)



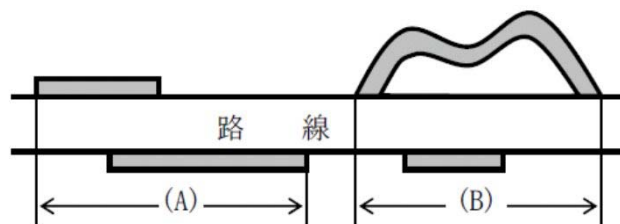
▼ 4車線の場合



17. 歩道延長

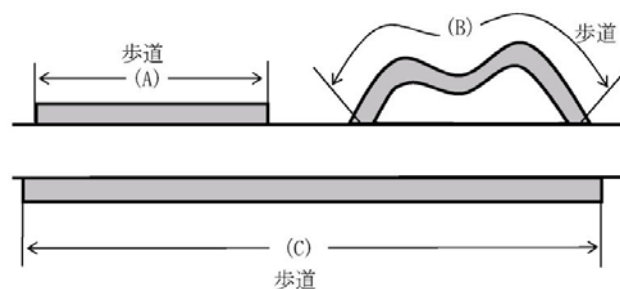
① 設置延長とは歩道等設置道路延長で、実延長区間における当該道路の部分として設けられた歩道等の設置道路延長(道路中心線上の延長)をいう。

なお、道路の部分として設けられた歩道等とは、歩行者及び自転車の通行の用に供するために、縁石、防護柵等により車道部と区画されたもの(ただし、幅員が0.75m以上あるものに限る。)または、建設にあたり人家等の障害物により車道部から離れて設けられたもので同一路線の部分として設けられたものをいう。



歩道設置道路延長 = $\ell(A) + \ell(B)$

② 総延長とは歩道等延長で、実延長区間における歩道等設置区間について、歩道部分の中心線上の延長を、左右合計したのべ延長をいう。
(上記の設置延長「歩道等設置道路延長」とは異なる。)



総延長 = $\ell(A) + \ell(B) + \ell(C)$

18. 改良済延長、未改良延長

① 次の改良済、未改良別、車道幅員区分別の実延長をいう。

改良済	
車道幅員	19.5m 以上
車道幅員	13.0m 以上 19.5m未満
車道幅員	5.5m 以上 13.0m未満
車道幅員	5.5m 未満

未改良	
車道幅員	5.5m 以上
車道幅員	3.5m 以上 5.5m未満
車道幅員	3.5m 未満
うち自動車交通不能区間	

② 「改良済」とは、次のような道路をいう。

- ・昭和34年3月31日以前に改築された道路
「道路構造令細則案(内務省土木局昭和10年6月土木会議決定)」の規格に適合するものをいう。
- ・昭和34年4月1日以降に改築された道路
「旧道路構造令(昭和33年8月1日政令第244号)」の規格に適合するものをいう。なお、旧道路構造令第34条の特例により改築された道路は、規格改良済として取り扱う。
- ・昭和46年4月1日以降に改築された道路
「道路構造令(昭和45年10月29日政令第320号)」の規格に適合するものをいう。なお、道路構造令第38条の特例により改築された道路は、規格改良済として取り扱う。

③ 自動車交通不能区間とは、道路法施行規則第4条の2に規定する幅員、曲線半径、勾配その他道路状況により最大積載量4トンの貨物自動車が通行できない未改良道路(供用済)の区間をいう。

階段のみで路線が認定され、供用開始をしている場合も自動車交通不能区間に入れる。なお、車両制限等一時的に通行の禁止または制限されているもの、または災害その他により現在交通不能であっても、一年以内に復旧完成の見込みのあるものは、自動車交通不能区間に該当しない。

19. 舗装済・未舗装

- ① 未舗装道には、防塵処理および表面処理したものを含む。
- ② アスファルトの高級とはアスファルト系高級で、アスファルト舗装要綱(日本道路協会発行)に基づくものをいう。
- ③ アスファルトの簡易とはアスファルト系簡易で、主に簡易舗装要綱(日本道路協会発行)に基づくものをいう。
- ④ セメント系舗装道にアスファルトでオーバーレイしたものについては、アスファルト系高級に計上する。

20. 道路延長

「道路延長」とは、実延長から橋梁延長、トンネル延長を除いた延長である。

21. 橋梁

橋梁とは、橋梁箇所数及び、橋梁延長を計上する。「橋梁個数」は、橋長2メートル以上すべての道路橋を対象とした。なお、高架の道路および栈道は橋梁に含む。また、市町村境界に架設された橋梁は両方で計上している。(なお、その箇所は()書きで明示し合計で差し引く。)

22. トンネル

トンネルとは、トンネル箇所数及びトンネル延長を計上する。

道路施設現況調書(平成30年4月1現在)

土木事務所区分(沖縄県)

圏域別

(本島) 北部は恩納村・金武町より以北とする。中部は読谷村・うるま市より浦添市・西原町までとする。南部は那覇市・南風原町・与那原町より以南とする。

管内別

(本島) 北部と中部は恩納村を仲泊で分割した所と金武町,うるま市境界で区分す
(事務所) 中部と南部は「圏域別」と同じとする。

国道事務所区分

北部国道

恩納村,うるま市より以北を管理する。

南部国道

読谷村,沖縄市より以南を管理する。

西日本高速道路(株)

高速自動車国道を管理する。

道路施設現況調書の見方

1. 道路現況総括 【P.1~24】
 - 道路現況総括表 【P.1・2】

一般国道(指定区間、指定区間外), 県道, 市町村道の総括(全県計と同)
 - 全県計 【P.3・4】

「本島計」 + 「離島計」
 - 本島計 【P.5・6】

沖縄本島のみ道路施設現況
 - 離島計 【P.7・8】

「主要離島計」 + 「その他離島計」
 - 主要離島計 【P.9・10】

主要離島の合計
 - その他離島計 【P.11・12】

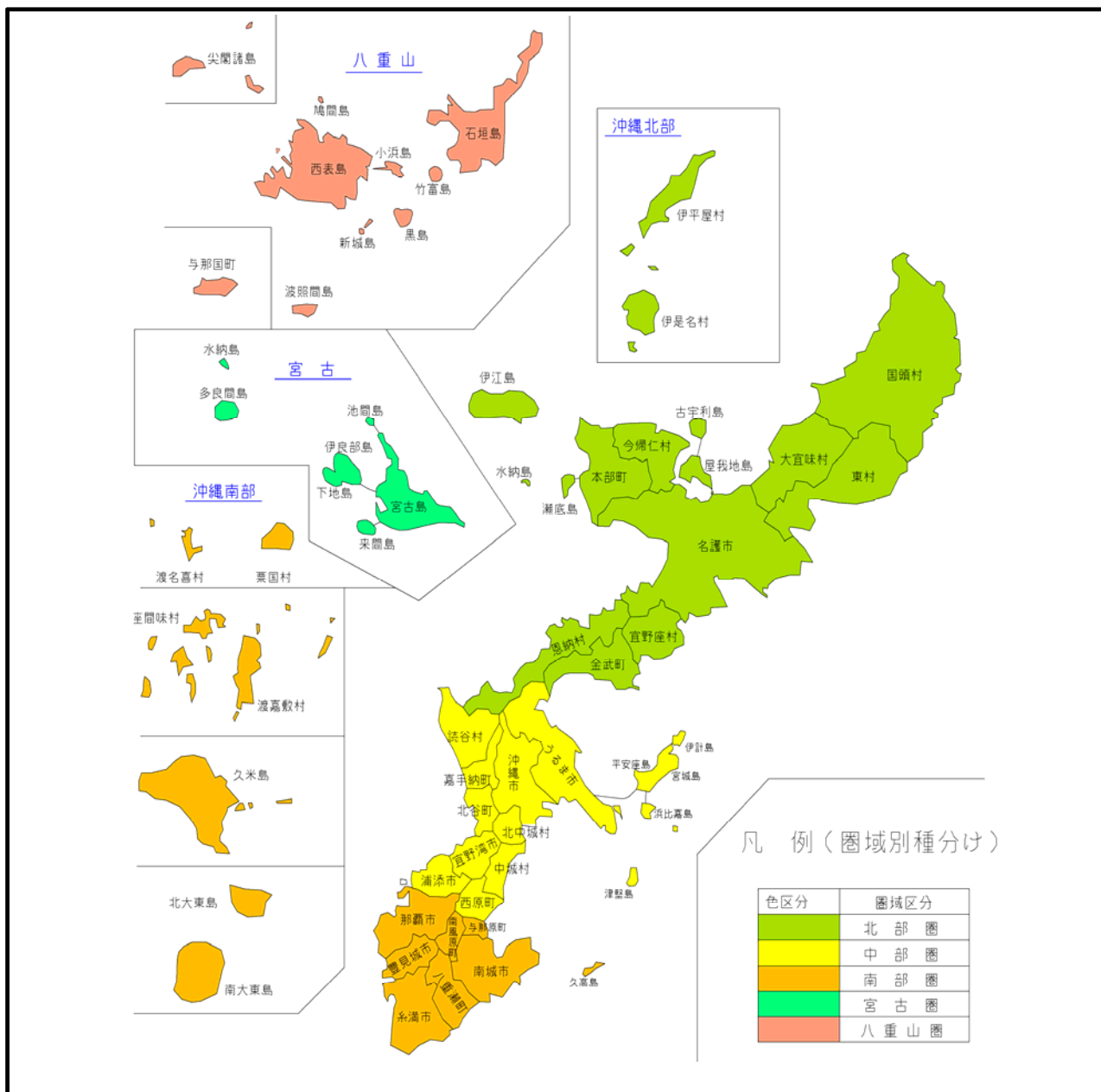
「沖縄本島周辺島別内訳」合計 + 「宮古・石垣島周辺島別内訳」合計
 - 道路現況総括表 【P.13~24】

「6. 路線別内訳」と「7. 市町村道の現況」の合計を総括表にする。

2. 圏域別内訳

【P.25～36】

土木事務所圏域で市町村別に区切って数値をまとめる。



土木事務所圏域	圏域内 市町村
北部圏 12市町村	国頭村 大宜味村 東村 名護市 今帰仁村 本部町 伊江村 宜野座村 金武町 恩納村 伊平屋村 伊是名村
中部圏 10市町村	沖縄市 うるま市 読谷村 嘉手納町 北谷町 宜野湾市 北中城村 中城村 西原町 浦添市
南部圏 14市町村	那覇市 糸満市 豊見城市 南城市 与那原町 南風原町 八重瀬町 久米島町 渡嘉敷村 座間味村 栗国村 渡名喜村 南大東村 北大東村
宮古圏 2市町村	宮古島市 多良間村
八重山圏 3市町村	石垣市 竹富町 与那国町

3. 主要離島、島別内訳 【P.37～60】

主要離島 島別内訳 【P.37～44】

有人 宮古本島、石垣本島、久米島 計 [3島]

その他離島 沖縄本島周辺島別内訳 .. 【P.45～52】

有人 伊平屋島、野甫島、伊是名島、伊江島、水納島、津堅島、久高島、栗国島、渡名喜島、座間味島、阿嘉島、慶留間島、渡嘉敷島、前島、奥武島、才一八島、北大東島、南大東島 [18島]

無人 具志川島、屋那覇島、嘉比島、安慶名敷島、外地島、安室島、屋嘉比島、久場島、黒島、儀志布島、離島、硫黄島 [12島]

宮古・石垣周辺離島 【P.53～60】

宮古 : 有人 池間島、大神島、来間島、伊良部島、下地島、多良間島、水納島 [7島]

石垣 : 有人 竹富島、西表島、鳩間島、由布島、小浜島、黒島、新城島(上地)、新城島(下地)、波照間島、嘉弥真島、与那国島 [11島]

無人 小島、内離島、外離島 [3島]

圏域	市町村名	島名	
		有人	無人
主要離島	—	沖縄本島	
	宮古島市	宮古島	
	石垣市	石垣島	
北部圏域	久米島町	久米島	
	伊平屋村	伊平屋島	
	"	野甫島	
	伊是名島	伊是名島	
	"		具志川島
	"		屋那覇島
	伊江村	伊江島	
	本部町	水納島	
	うるま市	津堅島	
	南城市	久高島	
中・南部圏域	栗国村	栗国島	
	渡名喜村	渡名喜島	
	座間味村	座間味島	
	"	阿嘉島	
	"	慶留間島	
	"		嘉比島
	"		安慶名敷島
	"		外地島
	"		安室島
	"		屋嘉比島
	"		久場島
	渡嘉敷村	渡嘉敷島	
	"	前島	
	"		黒島
	"		儀志布島
	"		離島
	久米島町	奥武島	
"	才一八島		
"		硫黄島	
北大東村	北大東島		
南大東村	南大東島		

圏域	市町村名	島名	
		有人	無人
宮古圏域	宮古島市	池間島	
	"	大神島	
	"	来間島	
	"	伊良部島	
	"	下地島	
八重山圏域	多良間村	多良間島	
	"	水納島	
	石垣市		小島
	竹富町	竹富島	
	"	西表島	
	"	鳩間島	
	"	由布島	
	"	小浜島	
	"	黒島	
	"	新城島(上地)	
	"	新城島(下地)	
	"	波照間島	
"		内離島	
"		加弥真島	
"		外離島	
"	与那国町	与那国島	

合計	島名	
	有人	無人
	39 島	15 島
計 54 島		

4. 市町村別内訳 【P.61～88】
市町村別に国道, 県道, 市町村道をまとめる。

5. 事務所別内訳 【P.89～149】
土木事務所管理道路別にまとめる。ただし, 中部と南部にまたがる県道155号線は中部管理とする。他のまたがる4路線(那覇北中城線・宜野湾南風原線・那覇宜野湾線・県道153号線)は, 中部・南部の両土木事務所圏域管理とする

事務所別路線数内訳	【P.89】
事務所別総括内訳	【P.90～93】
高速自動車国道	【P.94～97】
西日本高速道路(株) 管理		
国道(指定区間)	【P.98～101】
北部土木事務所	【P.102～109】
中部土木事務所	【P.110～117】
南部土木事務所	【P.118～129】
宮古土木事務所	【P.130～137】
八重山土木事務所	【P.138～145】
自転車歩行者専用道路	【P.146～149】
(独立専用自歩道)		

6. 路線別内訳 【P.150～249】
国道, 主要地方道, 一般県道(土木事務所別), 市町村道にまとめる。1路線が2事務所にまたがっている路線の場合, 長い路線を占める事務所のほうに計上している。

中・南部の事務所にまたがる3路線(153号線・155号線・宜野湾南風原線)は中部土木事務所に計上しており, 那覇宜野湾線は両土木事務所管理区域別で計上している。

国道(指定区間)	【P.150～161】
国道(指定区間外)	【P.162～169】
主要地方道	【P.170～185】
一般県道	【P.186～245】
(北部・中部・南部・宮古・八重山各土木事務所)		
自転車歩行者専用道路	【P.246～249】
(独立専用自歩道)		

7. 市町村道の現況 【P.250～269】
市町村道のみ道路施設現況をまとめる。

8. 道路普及率 【P.270～273】
国土交通省より発行されている道路統計年報より前年度における数値で普及率を出しているものである。

9. 道路種別 各路線.....

【P.1】

管内	NO	路線名
		高速自動車道国道
路線数		(名護市許田～豊見城名嘉地)計 1 路線
	58	国道58号
	329	国道329号
	330	国道330号
	331	国道331号
	332	国道332号
	506	国道506号
路線数		(一般国道指定区間)計 6 路線
	330	国道330号
	331	国道331号
	390	国道390号
	449	国道449号
	506	国道505号
	507	国道507号
路線数		(一般国道指定区間外)計 6 路線
路線数		一般国道 合計 10 路線
北部管内	70	国頭東線
	71	名護宜野座線
	72	名護運天港線
	84	名護本部線
	88	屋嘉恩納線
	91	本部循環線
中部管内	10	伊計平良川線
	23	沖縄北谷線
	29	那覇北中城線
	38	浦添西原線
	73	石川仲泊線
	74	沖縄嘉手納線
	75	沖縄石川線
	81	宜野湾北中城線
85	沖縄環状線	
南部管内	7	奥武山米須線
	77	糸満与那原線
	82	那覇糸満線
	86	南風原知念線
	89	久米島空港真泊線
宮古管内	78	平良城辺線
	83	保良西里線
	90	下地島空港佐良浜線
八重山	79	石垣港伊原間線
	87	富野大川線
路線数		主要地方道 合計 25 路線

管内	NO	路線名
北部管内	2	2号線
	9	9号線
	13	13号線
	14	14号線
	18	18号線
	104	104号線
	110	110号線
	114	114号線
	115	115号線
	118	118号線
	123	123号線
	125	125号線
	172	瀬底健堅線
	177	諸見勢理客線
	178	仲田伊是名線
	179	田名野甫線
	180	伊江川平線
	181	伊江島空港川平線
	219	渡久地港線
	225	伊江島環状線
	234	漢那松田線
	244	渡久地山入端線
	247	古宇利屋我地線
	248	屋我地仲宗根線
路線数		一般県道 北部管内 計 24 路線
中部管内	6	6号線
	8	8号線
	12	12号線
	16	16号線
	20	20号線
	22	22号線
	24	24号線
	26	26号線
	32	32号線
	33	具志川前原線
	34	宜野湾西原線
	35	35号線
	36	36号線
	37	37号線
	130	130号線
	146	146号線
	153	153号線
155	155号線	

管内	NO	路線名
中部管内	224	具志川環状線
	227	沖縄総合運動公園線
	238	浜比嘉平安座線
	239	与那城具志川線
	241	宜野湾南風原線
	251	那覇宜野湾線
	255	石川池原線
路線数	一般県道 中部管内 計 25 路線	
南部管内	3	3号線
	11	11号線
	15	15号線
	17	17号線
	28	28号線
	39	39号線
	42	42号線
	43	43号線
	46	46号線
	47	47号線
	48	48号線
	49	49号線
	50	50号線
	52	52号線
	54	54号線
	62	62号線
	128	128号線
	131	131号線
	134	134号線
	137	佐敷玉城線
	138	138号線
	175	兼城港線
	182	北南線
	183	南大東飛行場線
	184	北大東港線
	185	栗国港線
186	渡嘉敷港線	
187	座間味港線	
188	渡名喜港線	
221	那覇内環状線	
222	真地久茂地線	
223	魂魄之塔線	
231	那覇空港線	

管内	NO	路線名
南部管内	236	玉城那覇自転車道
	240	南風原与那原線
	242	宇根仲泊線
	245	久米島一周線
	249	東風平豊見城線
	250	糸満具志頭線
	256	豊見城糸満線
路線数	一般県道 南部管内 計 40 路線	
宮古管内	190	平良新里線
	191	与那覇上地線
	192	平良久松港線
	197	嘉手苺屋原線
	198	根間地与那節線
	199	福里保良線
	201	友利線
	202	宮国線
	204	長山港佐良浜港線
	205	多良間多良間港線
	230	池間大浦線
	235	保良上地線
	243	高野西里線
	246	城辺下地線
252	平良下地島空港線	
路線数	一般県道 宮古管内 計 15 路線	
八重山管内	206	平野伊原間線
	207	川平高屋線
	208	石垣浅田線
	209	大浜富野線
	210	小浜港線
	211	新川白保線
	213	黒島港線
	214	石垣空港線
	215	白浜南風見線
	216	与那国島線
217	与那国港線	
路線数	一般県道 八重山管内 計 11 路線	
路線数	一般県道 合計 115 路線	

目 次

1. 道路現況総括	1 ~ 24
2. 圏域別	25 ~ 36
3. 主要離島, 島別内訳	37 ~ 60
4. 市町村別内訳	61 ~ 88
5. 事務所別内訳	89 ~ 149
(事務所別路線数内訳)	(89)
(自転車歩行者専用道路)	(146 ~ 149)
6. 路線別内訳	150 ~ 249
(自転車歩行者専用道路)	(246 ~ 249)
7. 市町村道の現況	250 ~ 269
8. 道路の普及率	270 ~ 273

1 . 道路現況総括

(1) 道路現況総括表(現道+旧道)

(2) 全県計(現道+旧道)

(3) 本島計(現道+旧道)

(4) 離島計(現道+旧道)

(5) 主要離島計(現道+旧道)

(6) その他離島計(現道+旧道)

(7) 道路現況総括表

道路現況総括表（現道＋旧道）

道路種別		路線数	実延長	改良済延長	改良率
高速自動車国道		1	57,323	57,323	100.0
一般国道	指定区間（有料区間）	0	0	0	0.0
	指定区間	6	321,285	321,285	100.0
	指定区間計	(2) 6	321,285	321,285	100.0
	指定区間外	(2) 6	173,102	168,783	97.5
	計	10	494,387	490,068	99.1
県道	主要地方道	25	408,486	392,171	96.0
	一般県道	116	671,074	616,088	91.8
	計	141	1,079,560	1,008,259	93.4
高速自動車国道 一般国道・県道 計		152	1,631,270	1,555,650	95.4
県 管 理 計		147	1,252,662	1,177,042	94.0
市町村道	一 級	660	893,487	752,292	84.2
	二 級	1,215	1,097,167	748,855	68.3
	そ の 他	14,732	4,550,101	2,738,502	60.2
	計	16,607	6,540,755	4,239,649	64.8
高速自動車国道・一般国道 県道・市町村道 計		16,759	8,172,025	5,795,299	70.9

(注) 1. 路線数の（ ）内は、同一路線が指定区間、指定区間外双方に重複している。

2. 一般県道の路線数へは、玉城那覇自転車道も含む。

平成 30年 4月 1日 現在 単位：メートル

舗装済延長 (高級)	舗装率 (高級)	舗装済延長 (簡易含)	舗装率 (簡易含)	歩道設置 延長	歩道率
57,323	100.0	57,323	100.0	0	0.0
0	0.0	0	0.0	0	0.0
321,285	100.0	321,285	100.0	291,972	90.9
321,285	100.0	321,285	100.0	291,972	90.9
163,475	94.4	171,745	99.2	137,899	79.7
484,760	98.1	493,030	99.7	429,871	87.0
389,156	95.3	402,634	98.6	305,156	74.7
578,253	86.2	670,433	99.9	506,714	75.5
967,409	89.6	1,073,067	99.4	811,870	75.2
1,509,492	92.5	1,623,420	99.5	1,241,741	76.1
1,130,884	90.3	1,244,812	99.4	949,769	75.8
606,540	67.9	859,382	96.2	422,270	47.3
467,555	42.6	984,161	89.7	264,517	24.1
1,593,500	35.0	3,709,768	81.5	596,018	13.1
2,667,595	40.8	5,553,311	84.9	1,282,805	19.6
4,177,087	51.1	7,176,731	87.8	2,524,546	30.9

※舗装の「高級」にはセメント舗装も含む

全県計

道路現況総括表(現道+旧道)

道路種別		実延長	改良済延長	改良率
高速自動車国道		57,323	57,323	100.0
一般国道	指定区間(有料区間)	0	0	0.0
	指定区間	321,285	321,285	100.0
	指定区間計	321,285	321,285	100.0
	指定区間外	173,102	168,783	97.5
	計	494,387	490,068	99.1
県道	主要地方道	408,486	392,171	96.0
	一般県道	671,074	616,088	91.8
	計	1,079,560	1,008,259	93.4
市町村道		6,540,755	4,239,649	64.8
合計		8,172,025	5,795,299	70.9

平成 30年 4月 1日 現在 単位：メートル

舗装済延長 (高級)	舗装率 (高級)	舗装済延長 (簡易含)	舗装率 (簡易含)	歩道設置 延長	歩道率
57,323	100.0	57,323	100.0	0	0.0
0	0.0	0	0.0	0	0.0
321,285	100.0	321,285	100.0	291,972	90.9
321,285	100.0	321,285	100.0	291,972	90.9
163,475	94.4	171,745	99.2	137,899	79.7
484,760	98.1	493,030	99.7	429,871	87.0
389,156	95.3	402,634	98.6	305,156	74.7
578,253	86.2	670,433	99.9	506,714	75.5
967,409	89.6	1,073,067	99.4	811,870	75.2
2,667,595	40.8	5,553,311	84.9	1,282,805	19.6
4,177,087	51.1	7,176,731	87.8	2,524,546	30.9

※舗装の「高級」にはセメント舗装も含む

本島計

道路現況総括表(現道+旧道)

道路種別		実延長	改良済延長	改良率
高速自動車道		57,323	57,323	100.0
一般国道	指定区間(有料区間)	0	0	0.0
	指定区間	321,285	321,285	100.0
	指定区間計	321,285	321,285	100.0
	指定区間外	110,497	107,704	97.5
	計	431,782	428,989	99.4
県道	主要地方道	275,408	266,631	96.8
	一般県道	370,859	338,232	91.2
	計	646,267	604,863	93.6
市町村道		4,053,985	2,833,970	69.9
合計		5,189,357	3,925,145	75.6

平成 30年 4月 1日 現在 単位：メートル

舗装済延長 (高級)	舗装率 (高級)	舗装済延長 (簡易含)	舗装率 (簡易含)	歩道設置 延長	歩道率
57,323	100.0	57,323	100.0	0	0.0
0	0.0	0	0.0	0	0.0
321,285	100.0	321,285	100.0	291,972	90.9
321,285	100.0	321,285	100.0	291,972	90.9
106,085	96.0	110,351	99.9	80,435	72.8
427,370	99.0	431,636	100.0	372,407	86.2
267,215	97.0	275,061	99.9	202,859	73.7
332,644	89.7	370,694	100.0	276,618	74.6
599,859	92.8	645,755	99.9	479,477	74.2
1,881,254	46.4	3,688,035	91.0	918,425	22.7
2,965,806	57.2	4,822,749	92.9	1,770,309	34.1

※舗装の「高級」にはセメント舗装も含む

離島計

道路現況総括表(現道+旧道)

道路種別		実延長	改良済延長	改良率
一般国道	指定区間	0	0	0.0
	指定区間外	62,605	61,079	97.6
	計	62,605	61,079	97.6
県道	主要地方道	133,078	125,540	94.3
	一般県道	300,215	277,856	92.6
	計	433,293	403,396	93.1
市町村道		2,486,770	1,405,679	56.5
合計		2,982,668	1,870,154	62.7

平成 30年 4月 1日 現在 単位：メートル

舗装済延長 (高級)	舗装率 (高級)	舗装済延長 (簡易含)	舗装率 (簡易含)	歩道設置 延長	歩道率
0	0.0	0	0.0	0	0.0
57,390	91.7	61,394	98.1	57,464	91.8
57,390	91.7	61,394	98.1	57,464	91.8
121,941	91.6	127,573	95.9	102,297	76.9
245,609	81.8	299,739	99.8	230,096	76.6
367,550	84.8	427,312	98.6	332,393	76.7
786,341	31.6	1,865,276	75.0	364,380	14.7
1,211,281	40.6	2,353,982	78.9	754,237	25.3

※舗装の「高級」にはセメント舗装も含む

主要離島計 道路現況總括表(現道+旧道)

道路種別		実延長	改良 延 長	改良率
一般国道	指定区間	0	0	0.0
	指定区間外	62,605	61,079	97.6
	計	62,605	61,079	97.6
県道	主要地方道	125,852	118,314	94.0
	一般県道	152,604	143,408	94.0
	計	278,456	261,722	94.0
市町村道		1,339,967	723,356	54.0
合計		1,681,028	1,046,157	62.2

平成 30年 4月 1日 現在 単位：メートル

舗装済延長 (高級)	舗装率 (高級)	舗装済延長 (簡易含)	舗装率 (簡易含)	歩道設置 延長	歩道率
0	0.0	0	0.0	0	0.0
57,390	91.7	61,394	98.1	57,464	91.8
57,390	91.7	61,394	98.1	57,464	91.8
114,715	91.2	120,347	95.6	95,104	75.6
135,954	89.1	152,604	100.0	132,971	87.1
250,669	90.0	272,951	98.0	228,075	81.9
368,823	27.5	1,001,899	74.8	205,043	15.3
676,882	40.3	1,336,244	79.5	490,582	29.2

※舗装の「高級」にはセメント舗装も含む

その他離島計 道路現況総括表(現道+旧道)

道 路 種 別		実 延 長	改 良 済 長 延	改 良 率
一 般 国 道	指 定 区 間	0	0	0.0
	指 定 区 間 外	0	0	0.0
	計	0	0	0.0
県 道	主 要 地 方 道	7,226	7,226	100.0
	一 般 県 道	147,611	134,448	91.1
	計	154,837	141,674	91.5
市 町 村 道		1,146,803	682,323	59.5
合 計		1,301,640	823,997	63.3

平成 30年 4月 1日 現在 単位：メートル

舗装済延長 (高級)	舗装率 (高級)	舗装済延長 (簡易含)	舗装率 (簡易含)	歩道設置 延長	歩道率
0	0.0	0	0.0	0	0.0
0	0.0	0	0.0	0	0.0
0	0.0	0	0.0	0	0.0
7,226	100.0	7,226	100.0	7,193	99.5
109,655	74.3	147,135	99.7	97,125	65.8
116,881	75.5	154,361	99.7	104,318	67.4
417,518	36.4	863,377	75.3	159,337	13.9
534,399	41.1	1,017,738	78.2	263,655	20.3

※舗装の「高級」にはセメント舗装も含む

道路現況総括表

種 別		総延長	重 用	未供用	実延長	改良率 (%)	舗高装級率 (%)
高速自動車国道	高速自動車国道 計	57,323	0	0	57,323	100.0	100.0
	現 道	57,323	0	0	57,323	100.0	100.0
一般国道	一般国道 計	1,077,744	75,857	507,500	494,387	99.1	98.1
	現 道	1,040,343	75,780	507,500	457,063	99.7	99.0
	旧 道	37,401	77	0	37,324	92.2	86.5
	指定区間 計	402,565	62,780	18,500	321,285	100.0	100.0
	現 道	384,847	62,780	18,500	303,567	100.0	100.0
	旧 道	17,718	0	0	17,718	100.0	100.0
	指定区間	402,565	62,780	18,500	321,285	100.0	100.0
	現 道	384,847	62,780	18,500	303,567	100.0	100.0
	旧 道	17,718	0	0	17,718	100.0	100.0
	指定区間外 計	675,179	13,077	489,000	173,102	97.5	94.4
	現 道	655,496	13,000	489,000	153,496	99.1	97.0
	旧 道	19,683	77	0	19,606	85.1	74.3

単位：メートル

舗装率 簡易含 (%)	歩道橋	道路面積 (㎡)			歩道延長		改良済 延長	未改良 延長
		道路敷	道路部	車道	設置延長	総延長		
100.0	0	3,313,896	1,275,935	805,364	0	0	57,323	0
100.0	0	3,313,896	1,275,935	805,364	0	0	57,323	0
99.7	64	12,693,176	8,758,321	5,026,086	429,871	797,758	490,068	4,319
100.0	61	11,983,096	8,175,540	4,664,655	402,944	735,781	455,661	1,402
96.4	3	710,080	582,781	361,431	26,927	61,977	34,407	2,917
100.0	55	9,268,303	6,315,598	3,667,890	291,972	533,886	321,285	0
100.0	52	8,816,611	5,952,074	3,440,955	278,116	496,441	303,567	0
100.0	3	451,692	363,524	226,935	13,856	37,445	17,718	0
100.0	55	9,268,303	6,315,598	3,667,890	291,972	533,886	321,285	0
100.0	52	8,816,611	5,952,074	3,440,955	278,116	496,441	303,567	0
100.0	3	451,692	363,524	226,935	13,856	37,445	17,718	0
99.2	9	3,424,873	2,442,723	1,358,196	137,899	263,872	168,783	4,319
100.0	9	3,166,485	2,223,466	1,223,700	124,828	239,340	152,094	1,402
93.1	0	258,388	219,257	134,496	13,071	24,532	16,689	2,917

道路現況総括表

種 別		改 良 済				未 改 良			
		19.5m 以上	13.0m 以上	5.5m 以上	5.5m 未満	5.5m 以上	3.5m 以上	3.5m 未満	うち自動車 交通不能
高速自動車 国道	高速自動車国道 計	0	57,323	0	0	0	0	0	0
	現 道	0	57,323	0	0	0	0	0	0
一般国道	一般国道 計	32,035	127,798	328,859	1,376	568	3,308	443	0
	現 道	27,677	127,506	299,436	1,042	160	1,242	0	0
	旧 道	4,358	292	29,423	334	408	2,066	443	0
	指定区間 計	29,456	109,218	182,611	0	0	0	0	0
	現 道	25,098	108,926	169,543	0	0	0	0	0
	旧 道	4,358	292	13,068	0	0	0	0	0
	指定区間	29,456	109,218	182,611	0	0	0	0	0
	現 道	25,098	108,926	169,543	0	0	0	0	0
	旧 道	4,358	292	13,068	0	0	0	0	0
	指定区間外 計	2,579	18,580	146,248	1,376	568	3,308	443	0
	現 道	2,579	18,580	129,893	1,042	160	1,242	0	0
	旧 道	0	0	16,355	334	408	2,066	443	0

単位：メートル

舗装済	未舗装	舗装済			道路延長	橋梁		トンネル	
		セメント	アスファルト			個数	延長	個数	延長
			高級	簡易					
57,323	0	155	57,168	0	50,164	69	6,944	1	215
57,323	0	155	57,168	0	50,164	69	6,944	1	215
493,030	1,357	3,704	481,056	8,270	455,210	375 (22)	30,853	17	8,324
457,063	0	3,604	448,870	4,589	418,530	362 (22)	30,292	16	8,241
35,967	1,357	100	32,186	3,681	36,680	13	561	1	83
321,285	0	3,061	318,224	0	287,297	255	26,511	13	7,477
303,567	0	2,978	300,589	0	269,784	248	26,389	12	7,394
17,718	0	83	17,635	0	17,513	7	122	1	83
321,285	0	3,061	318,224	0	287,297	255 (22)	26,511	13	7,477
303,567	0	2,978	300,589	0	269,784	248 (22)	26,389	12	7,394
17,718	0	83	17,635	0	17,513	7	122	1	83
171,745	1,357	643	162,832	8,270	167,913	120	4,342	4	847
153,496	0	626	148,281	4,589	148,746	114	3,903	4	847
18,249	1,357	17	14,551	3,681	19,167	6	439	0	0

※ ():市町村境界に架設された橋梁個数

道路現況総括表

種 別		総延長	重 用	未供用	実延長	改良率 (%)	舗高装級率 (%)
県 道	県道計	1,261,479	112,608		1,079,560	93.4	89.6
	現道	1,168,735	110,128		989,296	96.8	93.2
	旧道	92,744	2,480	0	90,264	55.7	50.7
	主要地方道計	472,137	57,226	6,425	408,486	96.0	95.3
	現道	432,500	56,182	6,425	369,893	99.6	99.6
	旧道	39,637	1,044	0	38,593	61.1	53.4
	一般県道計	789,342	55,382		671,074	91.8	86.2
	現道	736,235	53,946		619,403	95.2	89.3
	旧道	53,107	1,436	0	51,671	51.7	48.6
	一般県道(北)計	156,790	3,065	2,000	151,725	88.3	76.0
	現道	142,085	3,065	2,000	137,020	90.2	76.2
	旧道	14,705	0	0	14,705	70.1	74.3
	一般県道(中)計	190,916	21,957		162,064	89.1	88.2
	現道	163,514	20,521		136,098	97.9	97.4
	旧道	27,402	1,436	0	25,966	43.0	40.5
	一般県道(南)計	178,190	18,433	34,405	125,352	97.5	91.7
	現道	173,141	18,433	34,405	120,303	98.4	93.7
	旧道	5,049	0	0	5,049	75.7	44.3
一般県道(宮)計	127,870	8,797		107,286	97.7	97.3	
現道	126,590	8,797		106,006	98.1	97.7	
旧道	1,280	0	0	1,280	64.7	64.7	
一般県道(八)計	135,576	3,130	7,799	124,647	88.8	80.7	
現道	130,905	3,130	7,799	119,976	91.7	83.3	
旧道	4,671	0	0	4,671	12.9	12.9	

単位：メートル

舗装率 含 (%)	歩道橋	道路面積 (㎡)			歩道延長		改良済 延長	未改良 延長
		道路敷	道路部	車道	設置延長	総延長		
99.4	19	18,786,503	13,659,979	8,026,921	811,870	1,268,668	1,008,259	71,301
100.0	19	17,923,357	12,982,170	7,547,097	786,686	1,231,042	957,963	31,333
93.1	0	863,146	677,809	479,824	25,184	37,626	50,296	39,968
98.6	12	7,990,647	5,589,272	3,330,571	305,156	500,783	392,171	16,315
100.0	12	7,622,237	5,295,818	3,127,673	293,203	480,843	368,595	1,298
84.8	0	368,410	293,454	202,898	11,953	19,940	23,576	15,017
99.9	7	10,795,856	8,070,707	4,696,350	506,714	767,885	616,088	54,986
100.0	7	10,301,120	7,686,352	4,419,424	493,483	750,199	589,368	30,035
99.3	0	494,736	384,355	276,926	13,231	17,686	26,720	24,951
99.7	0	2,422,163	1,403,403	945,275	74,181	90,435	133,947	17,778
99.8	0	2,291,214	1,299,556	867,569	71,062	86,563	123,642	13,378
98.8	0	130,949	103,847	77,706	3,119	3,872	10,305	4,400
100.0	2	2,977,276	2,383,088	1,314,350	134,598	249,137	144,402	17,662
100.0	2	2,740,103	2,188,145	1,176,231	127,051	238,697	133,242	2,856
100.0	0	237,173	194,943	138,119	7,547	10,440	11,160	14,806
100.0	5	1,933,008	1,666,346	924,803	101,154	172,110	122,238	3,114
100.0	5	1,878,715	1,618,926	893,646	98,716	168,863	118,415	1,888
100.0	0	54,293	47,420	31,157	2,438	3,247	3,823	1,226
100.0	0	1,614,958	1,370,000	712,205	98,650	144,079	104,850	2,436
100.0	0	1,606,354	1,362,775	706,789	98,650	144,079	104,022	1,984
100.0	0	8,604	7,225	5,416	0	0	828	452
99.8	0	1,848,451	1,247,870	799,717	98,131	112,124	110,651	13,996
100.0	0	1,784,734	1,216,950	775,189	98,004	111,997	110,047	9,929
95.6	0	63,717	30,920	24,528	127	127	604	4,067

道路現況総括表

種 別		改 良 済				未 改 良			
		19.5m 以上	13.0m 以上	5.5m 以上	5.5m 未満	5.5m 以上	3.5m 以上	3.5m 未満	うち自動車 交通不能
県 道	県道計	5,304	63,023	906,669	33,263	18,896	41,897	10,508	234
	現道	5,295	62,920	873,039	16,709	8,022	20,397	2,914	201
	旧道	9	103	33,630	16,554	10,874	21,500	7,594	33
	主要地方道計	3,570	41,569	332,979	14,053	3,643	10,385	2,287	33
	現道	3,570	41,466	319,917	3,642	143	1,155	0	0
	旧道	0	103	13,062	10,411	3,500	9,230	2,287	33
	一般県道計	1,734	21,454	573,690	19,210	15,253	31,512	8,221	201
	現道	1,725	21,454	553,122	13,067	7,879	19,242	2,914	201
	旧道	9	0	20,568	6,143	7,374	12,270	5,307	0
	一般県道(北)計	16	221	125,467	8,243	1,532	11,632	4,614	201
	現道	16	221	117,825	5,580	782	9,732	2,864	201
	旧道	0	0	7,642	2,663	750	1,900	1,750	0
	一般県道(中)計	711	11,711	129,647	2,333	5,727	8,561	3,374	0
	現道	702	11,711	120,006	823	2,037	819	0	0
	旧道	9	0	9,641	1,510	3,690	7,742	3,374	0
	一般県道(南)計	672	8,772	108,397	4,397	1,252	1,790	72	0
	現道	672	8,772	105,332	3,639	672	1,166	50	0
	旧道	0	0	3,065	758	580	624	22	0
	一般県道(宮)計	207	624	102,376	1,643	831	1,444	161	0
	現道	207	624	102,376	815	831	1,153	0	0
	旧道	0	0	0	828	0	291	161	0
	一般県道(八)計	128	126	107,803	2,594	5,911	8,085	0	0
	現道	128	126	107,583	2,210	3,557	6,372	0	0
	旧道	0	0	220	384	2,354	1,713	0	0

単位：メートル

舗装済	未舗装	舗装済			道路延長	橋梁		トンネル	
		セメント	アスファルト			個数	延長	個数	延長
			高級	簡易					
1,073,067	6,493	4,654	962,755	105,658	1,045,635	516	29,570	11	4,355
989,033	263	4,592	917,077	67,364	955,483	511	29,458	11	4,355
84,034	6,230	62	45,678	38,294	90,152	5	112	0	0
402,634	5,852	3,098	386,058	13,478	397,488	210	8,217	6	2,781
369,893	0	3,076	365,459	1,358	358,895	210	8,217	6	2,781
32,741	5,852	22	20,599	12,120	38,593	0	0	0	0
670,433	641	1,556	576,697	92,180	648,147	306 (2)	21,353	5	1,574
619,140	263	1,516	551,618	66,006	596,588	301 (2)	21,241	5	1,574
51,293	378	40	25,079	26,174	51,559	5	112	0	0
151,314	411	1,337	114,017	35,960	142,870	78 (1)	7,956	4	899
136,782	238	1,337	103,086	32,359	128,199	76 (1)	7,922	4	899
14,532	173	0	10,931	3,601	14,671	2	34	0	0
162,064	0	40	142,972	19,052	158,414	83 (1)	3,650	0	0
136,098	0	0	132,492	3,606	132,526	80 (1)	3,572	0	0
25,966	0	40	10,480	15,446	25,888	3	78	0	0
125,327	25	69	114,848	10,410	123,216	51	2,136	0	0
120,278	25	69	112,612	7,597	118,167	51	2,136	0	0
5,049	0	0	2,236	2,813	5,049	0	0	0	0
107,286	0	110	104,318	2,858	101,853	23	5,433	0	0
106,006	0	110	103,490	2,406	100,573	23	5,433	0	0
1,280	0	0	828	452	1,280	0	0	0	0
124,442	205	0	100,542	23,900	121,794	71	2,178	1	675
119,976	0	0	99,938	20,038	117,123	71	2,178	1	675
4,466	205	0	604	3,862	4,671	0	0	0	0

※ ():市町村境界に架設された橋梁個数

道路現況総括表

種 別		総延長	重 用	未供用	実延長	改良率 (%)	舗高装級率 (%)
市町村道	市町村道計	6,735,917	99,179	95,983	6,540,755	64.8	40.8
	現道	6,735,917	99,179	95,983	6,540,755	64.8	40.8
合 計	合 計	9,132,463	287,644		8,172,025	70.9	51.1
	現道	9,002,318	285,087		8,044,437	71.0	51.0
	旧道	130,145	2,557	0	127,588	66.4	61.2

単位：メートル

舗装 簡易 率 含 (%)	歩道橋	道路面積 (㎡)			歩道延長		改良済 延長	未改良 延長
		道路敷	道路部	車道	設置延長	総延長		
84.9	7	48,835,550	42,190,342	30,419,641	1,282,805	1,811,988	4,239,649	2,301,106
84.9	7	48,835,550	42,190,342	30,419,641	1,282,805	1,811,988	4,239,649	2,301,106
87.8	90	83,629,125	65,884,577	44,278,012	2,524,546	3,878,414	5,795,299	2,376,726
87.7	87	82,055,899	64,623,987	43,436,757	2,472,435	3,778,811	5,710,596	2,333,841
94.1	3	1,573,226	1,260,590	841,255	52,111	99,603	84,703	42,885

道路現況総括表

種 別		改 良 済				未 改 良			
		19.5m 以上	13.0m 以上	5.5m 以上	5.5m 未満	5.5m 以上	3.5m 以上	3.5m 未満	うち自動車 交通不能
市町村道	市町村道 計	3,270	28,454	1,790,635	2,417,290	152,228	782,722	1,366,156	75,571
	現 道	3,270	28,454	1,790,635	2,417,290	152,228	782,722	1,366,156	75,571
合 計	合 計	40,609	276,598	3,026,163	2,451,929	171,692	827,927	1,377,107	75,805
	現 道	36,242	276,203	2,963,110	2,435,041	160,410	804,361	1,369,070	75,772
	旧 道	4,367	395	63,053	16,888	11,282	23,566	8,037	33

単位：メートル

舗装済	未舗装	舗装済			道路延長	橋梁		トンネル	
		セメント	アスファルト			個数	延長	個数	延長
			高級	簡易					
5,553,311	987,444	157,896	2,509,699	2,885,716	6,517,866	1,475 (4)	22,370	4	519
5,553,311	987,444	157,896	2,509,699	2,885,716	6,517,866	1,475 (4)	22,370	4	519
7,176,731	995,294	166,409	4,010,678	2,999,644	8,068,875	2,435 (28)	89,737	33	13,413
7,056,730	987,707	166,247	3,932,814	2,957,669	7,942,043	2,417 (28)	89,064	32	13,330
120,001	7,587	162	77,864	41,975	126,832	18	673	1	83

※ ():市町村境界に架設された橋梁個数

2. 圈 域 別

圏域別

市町村名	総延長	重用	未供用	実延長	改良率 (%)	舗装率 (%)
北部圏合計	2,038,790	103,049	29,364	1,906,377	74.5	48.3
高速自動車国道計	24,643	0	0	24,643	100.0	100.0
一般国道計	281,906	29,027	18,500	234,379	98.8	98.4
指定区間計	194,988	29,027	18,500	147,461	100.0	100.0
指定区間外計	86,918	0	0	86,918	96.8	95.7
県道計	322,472	54,111	2,000	266,361	91.9	85.2
主要地方道計	156,629	49,927	0	106,702	96.4	97.1
一般県道計	165,843	4,184	2,000	159,659	88.9	77.2
市町村道計	1,409,769	19,911	8,864	1,380,994	66.5	31.7
一級	193,794	542	332	192,920	83.9	61.4
二級	317,026	2,613	1,146	313,267	61.6	24.9
その他	898,949	16,756	7,386	874,807	64.5	27.6
中部圏合計	2,126,743	80,362	49,012	1,997,369	81.5	58.8
高速自動車国道計	30,952	0	0	30,952	100.0	100.0
一般国道計	119,063	31,423	0	87,640	100.0	100.0
指定区間計	119,063	31,423	0	87,640	100.0	100.0
県道計	272,000	20,668	12,851	238,481	91.5	90.9
主要地方道計	99,015	2,920	5,956	90,139	96.3	96.3
一般県道計	172,985	17,748	6,895	148,342	88.6	87.6
市町村道計	1,704,728	28,271	36,161	1,640,296	78.7	51.2
一級	247,035	4,241	5,688	237,106	85.8	70.5
二級	225,033	2,828	1,097	221,108	71.7	54.4
その他	1,232,660	21,202	29,376	1,182,082	78.6	46.7

単位：メートル

舗装率 簡易含 (%)	歩道橋	道路面積 (㎡)			歩道延長		改良済 延長	未改良 延長
		道路敷	道路部	車道	設置延長	総延長		
91.2	7	23,354,213	14,430,120	9,957,092	517,684	735,188	1,419,979	486,398
100.0	0	1,619,736	557,707	343,924	0	0	24,643	0
99.9	7	5,949,201	3,247,316	1,897,488	193,816	335,857	231,586	2,793
100.0	7	4,213,665	2,192,738	1,231,530	136,659	233,390	147,461	0
99.8	0	1,735,536	1,054,578	665,958	57,157	102,467	84,125	2,793
99.7	0	4,661,745	2,520,717	1,736,762	129,348	174,468	244,708	21,653
99.7	0	2,113,125	1,017,613	737,760	47,889	70,933	102,827	3,875
99.7	0	2,548,620	1,503,104	999,002	81,459	103,535	141,881	17,778
87.9	0	11,123,531	8,104,380	5,978,918	194,520	224,863	919,042	461,952
97.0	0	2,315,177	1,584,555	1,129,348	80,522	85,036	161,859	31,061
86.9	0	2,544,563	1,842,019	1,365,320	41,753	53,346	192,953	120,314
86.2	0	6,263,791	4,677,806	3,484,250	72,245	86,481	564,230	310,577
95.3	49	21,381,175	18,411,115	12,261,561	693,473	1,193,659	1,627,223	370,146
100.0	0	1,607,920	681,000	437,248	0	0	30,952	0
100.0	32	2,640,528	2,209,217	1,417,907	85,190	169,916	87,640	0
100.0	32	2,640,528	2,209,217	1,417,907	85,190	169,916	87,640	0
100.0	10	5,053,523	3,968,835	2,225,937	204,369	380,923	218,150	20,331
100.0	8	2,307,279	1,765,024	1,009,844	82,277	154,463	86,773	3,366
100.0	2	2,746,244	2,203,811	1,216,093	122,092	226,460	131,377	16,965
94.3	7	12,079,204	11,552,063	8,180,469	403,914	642,820	1,290,481	349,815
97.8	2	2,455,121	2,329,759	1,515,034	134,624	215,700	203,353	33,753
93.9	0	1,534,139	1,452,437	1,052,933	52,796	73,734	158,438	62,670
93.7	5	8,089,944	7,769,867	5,612,502	216,494	353,386	928,690	253,392

圏域別

市町村名	改 良 済				未 改 良			
	19.5m 以上	13.0m 以上	5.5m 以上	5.5m 未満	5.5m 以上	3.5m 以上	3.5m 未満	うち自動車 交通不能
北 部 圏 合 計	539	54,156	791,690	573,594	25,120	143,976	317,302	11,581
高速自動車国道 計	0	24,643	0	0	0	0	0	0
一般国道 計	181	26,852	203,557	996	568	1,782	443	0
指定区間 計	122	16,020	131,319	0	0	0	0	0
指定区間外 計	59	10,832	72,238	996	568	1,782	443	0
県道 計	186	923	228,600	14,999	2,898	13,158	5,597	234
主要地方道 計	170	616	95,285	6,756	1,366	1,526	983	33
一般県道 計	16	307	133,315	8,243	1,532	11,632	4,614	201
市町村道 計	172	1,738	359,533	557,599	21,654	129,036	311,262	11,347
一級	28	469	128,712	32,650	3,809	10,660	16,592	55
二級	50	353	81,902	110,648	9,164	42,341	68,809	1,968
その他	94	916	148,919	414,301	8,681	76,035	225,861	9,324
中 部 圏 合 計	25,656	138,384	650,478	812,705	26,764	123,251	220,131	21,425
高速自動車国道 計	0	30,952	0	0	0	0	0	0
一般国道 計	21,711	61,421	4,508	0	0	0	0	0
指定区間 計	21,711	61,421	4,508	0	0	0	0	0
県道 計	2,907	35,093	176,323	3,827	6,666	10,272	3,393	0
主要地方道 計	2,576	23,864	58,802	1,531	1,312	2,035	19	0
一般県道 計	331	11,229	117,521	2,296	5,354	8,237	3,374	0
市町村道 計	1,038	10,918	469,647	808,878	20,098	112,979	216,738	21,425
一級	386	2,915	146,354	53,698	5,121	15,906	12,726	394
二級	64	756	63,234	94,384	4,382	26,437	31,851	973
その他	588	7,247	260,059	660,796	10,595	70,636	172,161	20,058

単位：メートル

舗装済	未舗装	舗装済			道路延長	橋梁		トンネル	
		セメント	アスファルト			個数	延長	個数	延長
			高級	簡易					
1,737,935	168,442	19,253	900,678	818,004	1,864,601	874 (1)	32,627	21	9,149
24,643	0	155	24,488	0	20,727	26	3,916	0	0
234,233	146	3,411	227,262	3,560	217,199	207	10,640	10	6,540
147,461	0	2,768	144,693	0	133,943	130	7,604	8	5,914
86,772	146	643	82,569	3,560	83,256	77	3,036	2	626
265,603	758	2,558	224,286	38,759	253,897	153	10,374	7	2,090
106,355	347	1,221	102,335	2,799	103,151	68	2,360	3	1,191
159,248	411	1,337	121,951	35,960	150,746	85 (1)	8,014	4	899
1,213,456	167,538	13,129	424,642	775,685	1,372,778	488	7,697	4	519
187,215	5,705	109	118,375	68,731	190,385	115	2,414	2	121
272,373	40,894	2,874	75,177	194,322	311,066	127	1,803	2	398
753,868	120,939	10,146	231,090	512,632	871,327	246	3,480	0	0
1,903,877	93,492	21,463	1,153,609	728,805	1,979,019	569 (12)	17,483	5	867
30,952	0	0	30,952	0	28,110	40	2,627	1	215
87,640	0	293	87,347	0	83,626	62 (10)	3,621	3	393
87,640	0	293	87,347	0	83,626	62 (10)	3,621	3	393
238,481	0	299	216,461	21,721	232,607	101 (1)	5,615	1	259
90,139	0	259	86,514	3,366	87,803	28	2,077	1	259
148,342	0	40	129,947	18,355	144,804	73 (1)	3,538	0	0
1,546,804	93,492	20,871	818,849	707,084	1,634,676	366 (1)	5,620	0	0
231,787	5,319	1,696	165,441	64,650	235,526	95 (1)	1,580	0	0
207,616	13,492	2,206	118,139	87,271	219,858	67	1,250	0	0
1,107,401	74,681	16,969	535,269	555,163	1,179,292	204	2,790	0	0

※ ():市町村境界に架設された橋梁個数

圏域別

市町村名	総延長	重用	未供用	実延長	改良率 (%)	舗高装率 (%)
南部圏合計	2,438,461	63,647	225,409	2,149,405	69.3	56.6
高速自動車国道計	1,728	0	0	1,728	100.0	100.0
一般国道計	290,170	15,407	165,000	109,763	100.0	99.4
指定区間計	88,514	2,330	0	86,184	100.0	100.0
指定区間外計	201,656	13,077	165,000	23,579	100.0	97.0
県道計	285,743	25,893	34,405	225,445	97.6	93.3
主要地方道計	98,675	4,370	0	94,305	98.4	95.8
一般県道計	187,068	21,523	34,405	131,140	97.1	91.5
市町村道計	1,860,820	22,347	26,004	1,812,469	63.9	49.4
一級	267,495	1,346	614	265,535	80.6	69.6
二級	296,837	2,146	1,157	293,534	71.7	55.7
その他	1,296,488	18,855	24,233	1,253,400	58.5	43.6
宮古圏合計	1,577,857	28,834	266,470	1,282,553	66.8	44.2
一般国道計	272,449	0	244,500	27,949	97.9	96.5
指定区間外計	272,449	0	244,500	27,949	97.9	96.5
県道計	181,154	8,806	12,256	160,092	97.6	97.4
主要地方道計	53,284	9	469	52,806	97.4	97.5
一般県道計	127,870	8,797	11,787	107,286	97.7	97.3
市町村道計	1,124,254	20,028	9,714	1,094,512	61.5	35.1
一級	134,120	673	709	132,738	90.6	83.9
二級	183,266	1,544	32	181,690	80.1	43.2
その他	806,868	17,811	8,973	780,084	52.2	24.9

単位：メートル

舗 装 率 含 (%)	歩 道 橋	道 路 面 積 (㎡)			歩 道 延 長		改 良 済 延 長	未 改 良 延 長
		道 路 敷	道 路 部	車 道	設 置 延 長	総 延 長		
89.3	34	20,902,180	17,979,253	11,775,428	681,771	1,122,555	1,489,010	660,395
100.0	0	86,240	37,228	24,192	0	0	1,728	0
100.0	25	3,017,437	2,458,740	1,312,771	93,401	175,892	109,763	0
100.0	16	2,414,110	1,913,643	1,018,453	70,123	130,580	86,184	0
100.0	9	603,327	545,097	294,318	23,278	45,312	23,579	0
100.0	9	3,824,925	3,224,489	1,785,112	191,066	340,553	220,098	5,347
100.0	4	1,787,342	1,478,567	815,779	84,684	158,866	92,769	1,536
100.0	5	2,037,583	1,745,922	969,333	106,382	181,687	127,329	3,811
87.3	0	13,973,578	12,258,796	8,653,353	397,304	606,110	1,157,421	655,048
96.0	0	2,759,494	2,364,131	1,597,181	116,774	181,902	213,957	51,578
93.7	0	2,578,022	2,197,402	1,528,418	93,747	125,929	210,610	82,924
84.0	0	8,636,062	7,697,263	5,527,754	186,783	298,279	732,854	520,546
79.1	0	10,590,759	9,279,835	6,355,121	373,440	488,352	856,462	426,091
100.0	0	408,921	354,877	184,064	23,435	45,425	27,364	585
100.0	0	408,921	354,877	184,064	23,435	45,425	27,364	585
99.9	0	2,424,709	2,056,059	1,067,427	148,629	213,350	156,288	3,804
99.6	0	809,751	686,059	355,222	49,979	69,271	51,438	1,368
100.0	0	1,614,958	1,370,000	712,205	98,650	144,079	104,850	2,436
75.5	0	7,757,129	6,868,899	5,103,630	201,376	229,577	672,810	421,702
94.9	0	1,371,326	1,231,134	908,111	60,374	72,838	120,294	12,444
88.9	0	1,509,076	1,315,507	983,521	55,911	64,343	145,555	36,135
69.0	0	4,876,727	4,322,258	3,211,998	85,091	92,396	406,961	373,123

圏域別

市町村名	改 良 済				未 改 良			
	19.5m 以上	13.0m 以上	5.5m 以上	5.5m 未満	5.5m 以上	3.5m 以上	3.5m 未満	うち自動車 交通不能
南 部 圏 合 計	13,079	79,589	711,743	684,599	54,635	255,607	350,153	33,145
高速自動車国道 計	0	1,728	0	0	0	0	0	0
一般国道 計	10,143	39,062	60,558	0	0	0	0	0
指定区間 計	7,623	31,777	46,784	0	0	0	0	0
指定区間外 計	2,520	7,285	13,774	0	0	0	0	0
県道 計	1,701	26,224	183,376	8,797	2,318	2,957	72	0
主要地方道 計	649	17,056	70,701	4,363	693	843	0	0
一般県道 計	1,052	9,168	112,675	4,434	1,625	2,114	72	0
市町村道 計	1,235	12,575	467,809	675,802	52,317	252,650	350,081	33,145
一級	983	7,843	147,640	57,491	4,728	22,230	24,620	1,751
二級	32	740	119,637	90,201	8,120	39,980	34,824	963
その他	220	3,992	200,532	528,110	39,469	190,440	290,637	30,431
宮 古 圏 合 計	402	2,978	544,257	308,825	32,272	151,846	241,973	1,656
一般国道 計	0	367	26,617	380	0	585	0	0
指定区間外 計	0	367	26,617	380	0	585	0	0
県道 計	257	624	152,683	2,724	831	2,812	161	0
主要地方道 計	50	0	50,307	1,081	0	1,368	0	0
一般県道 計	207	624	102,376	1,643	831	1,444	161	0
市町村道 計	145	1,987	364,957	305,721	31,441	148,449	241,812	1,656
一級	11	358	103,517	16,408	5,493	3,942	3,009	0
二級	35	297	92,993	52,230	7,642	20,049	8,444	16
その他	99	1,332	168,447	237,083	18,306	124,458	230,359	1,640

単位：メートル

舗装済	未舗装	舗装済			道路延長	橋梁		トンネル	
		セメント	アスファルト			個数	延長	個数	延長
			高級	簡易					
1,920,062	229,343	92,174	1,123,959	703,929	2,120,317	685 (15)	27,540	5	1,548
1,728	0	0	1,728	0	1,327	3	401	0	0
109,763	0	0	109,057	706	92,075	88 (12)	16,297	4	1,391
86,184	0	0	86,184	0	69,728	63 (12)	15,286	2	1,170
23,579	0	0	22,873	706	22,347	25	1,011	2	221
225,420	25	69	210,248	15,103	220,620	112	4,668	1	157
94,305	0	0	90,309	3,996	91,670	58	2,478	1	157
131,115	25	69	119,939	11,107	128,950	54	2,190	0	0
1,583,151	229,318	92,105	802,926	688,120	1,806,295	482 (3)	6,174	0	0
255,010	10,525	6,087	178,768	70,155	263,590	117 (1)	1,945	0	0
274,963	18,571	9,333	154,213	111,417	292,194	140	1,340	0	0
1,053,178	200,222	76,685	469,945	506,548	1,250,511	225 (2)	2,889	0	0
1,013,924	268,629	12,505	554,160	447,259	1,274,764	103	7,789	0	0
27,949	0	0	26,962	987	27,930	4	19	0	0
27,949	0	0	26,962	987	27,930	4	19	0	0
159,902	190	532	155,392	3,978	154,531	32	5,561	0	0
52,616	190	422	51,074	1,120	52,678	9	128	0	0
107,286	0	110	104,318	2,858	101,853	23	5,433	0	0
826,073	268,439	11,973	371,806	442,294	1,092,303	67	2,209	0	0
126,007	6,731	258	111,165	14,584	132,653	10	85	0	0
161,553	20,137	1,943	76,463	83,147	181,542	24	148	0	0
538,513	241,571	9,772	184,178	344,563	778,108	33	1,976	0	0

※ ():市町村境界に架設された橋梁個数

圏域別

市町村名	総延長	重用	未供用	実延長	改良率 (%)	舗装率 (%)
八重山圏 合計	950,612	11,752	102,539	836,321	48.1	35.8
一般国道 計	114,156	0	79,500	34,656	97.3	87.8
指定区間外 計	114,156	0	79,500	34,656	97.3	87.8
県道 計	200,110	3,130	7,799	189,181	89.3	83.3
主要地方道 計	64,534	0	0	64,534	90.4	88.4
一般県道 計	135,576	3,130	7,799	124,647	88.8	80.7
市町村道 計	636,346	8,622	15,240	612,484	32.6	18.2
一級	66,630	1,442	0	65,188	81.0	37.8
二級	93,288	824	4,896	87,568	47.2	31.1
その他	476,428	6,356	10,344	459,728	23.0	12.9
総合 計	9,132,463	287,644	672,794	8,172,025	70.9	51.1
高速自動車国道 計	57,323	0	0	57,323	100.0	100.0
一般国道 計	1,077,744	75,857	507,500	494,387	99.1	98.1
指定区間 計	402,565	62,780	18,500	321,285	100.0	100.0
指定区間外 計	675,179	13,077	489,000	173,102	97.5	94.4
県道 計	1,261,479	112,608	69,311	1,079,560	93.4	89.6
主要地方道 計	472,137	57,226	6,425	408,486	96.0	95.3
一般県道 計	789,342	55,382	62,886	671,074	91.8	86.2
市町村道 計	6,735,917	99,179	95,983	6,540,755	64.8	40.8
一級	909,074	8,244	7,343	893,487	84.2	67.9
二級	1,115,450	9,955	8,328	1,097,167	68.3	42.6
その他	4,711,393	80,980	80,312	4,550,101	60.2	35.0

単位：メートル

舗装率 簡易含 (%)	歩道橋	道路面積 (㎡)			歩道延長		改良済 延長	未改良 延長
		道路敷	道路部	車道	設置延長	総延長		
71.9	0	7,400,798	5,784,254	3,928,810	258,178	338,660	402,625	433,696
96.5	0	677,089	488,171	213,856	34,029	70,668	33,715	941
96.5	0	677,089	488,171	213,856	34,029	70,668	33,715	941
97.1	0	2,821,601	1,889,879	1,211,683	138,458	159,374	169,015	20,166
91.8	0	973,150	642,009	411,966	40,327	47,250	58,364	6,170
99.8	0	1,848,451	1,247,870	799,717	98,131	112,124	110,651	13,996
62.7	0	3,902,108	3,406,204	2,503,271	85,691	108,618	199,895	412,589
91.1	0	722,702	569,838	393,896	29,976	41,876	52,829	12,359
77.3	0	634,218	572,196	414,033	20,310	24,213	41,299	46,269
55.9	0	2,545,188	2,264,170	1,695,342	35,405	42,529	105,767	353,961
87.8	90	83,629,125	65,884,577	44,278,012	2,524,546	3,878,414	5,795,299	2,376,726
100.0	0	3,313,896	1,275,935	805,364	0	0	57,323	0
99.7	64	12,693,176	8,758,321	5,026,086	429,871	797,758	490,068	4,319
100.0	55	9,268,303	6,315,598	3,667,890	291,972	533,886	321,285	0
99.2	9	3,424,873	2,442,723	1,358,196	137,899	263,872	168,783	4,319
99.4	19	18,786,503	13,659,979	8,026,921	811,870	1,268,668	1,008,259	71,301
98.6	12	7,990,647	5,589,272	3,330,571	305,156	500,783	392,171	16,315
99.9	7	10,795,856	8,070,707	4,696,350	506,714	767,885	616,088	54,986
84.9	7	48,835,550	42,190,342	30,419,641	1,282,805	1,811,988	4,239,649	2,301,106
96.2	2	9,623,820	8,079,417	5,543,570	422,270	597,352	752,292	141,195
89.7	0	8,800,018	7,379,561	5,344,225	264,517	341,565	748,855	348,312
81.5	5	30,411,712	26,731,364	19,531,846	596,018	873,071	2,738,502	1,811,599

圏域別

市町村名	改 良 済				未 改 良			
	19.5m 以上	13.0m 以上	5.5m 以上	5.5m 未満	5.5m 以上	3.5m 以上	3.5m 未満	うち自動車 交通不能
八重山圏 合計	933	1,491	327,995	72,206	32,901	153,247	247,548	7,998
一般国道 計	0	96	33,619	0	0	941	0	0
指定区間外 計	0	96	33,619	0	0	941	0	0
県道 計	253	159	165,687	2,916	6,183	12,698	1,285	0
主要地方道 計	125	33	57,884	322	272	4,613	1,285	0
一般県道 計	128	126	107,803	2,594	5,911	8,085	0	0
市町村道 計	680	1,236	128,689	69,290	26,718	139,608	246,263	7,998
一級	0	76	49,551	3,202	1,975	5,508	4,876	87
二級	11	13	26,648	14,627	6,395	21,829	18,045	170
その他	669	1,147	52,490	51,461	18,348	112,271	223,342	7,741
総 合 計	40,609	276,598	3,026,163	2,451,929	171,692	827,927	1,377,107	75,805
高速自動車国道 計	0	57,323	0	0	0	0	0	0
一般国道 計	32,035	127,798	328,859	1,376	568	3,308	443	0
指定区間 計	29,456	109,218	182,611	0	0	0	0	0
指定区間外 計	2,579	18,580	146,248	1,376	568	3,308	443	0
県道 計	5,304	63,023	906,669	33,263	18,896	41,897	10,508	234
主要地方道 計	3,570	41,569	332,979	14,053	3,643	10,385	2,287	33
一般県道 計	1,734	21,454	573,690	19,210	15,253	31,512	8,221	201
市町村道 計	3,270	28,454	1,790,635	2,417,290	152,228	782,722	1,366,156	75,571
一級	1,408	11,661	575,774	163,449	21,126	58,246	61,823	2,287
二級	192	2,159	384,414	362,090	35,703	150,636	161,973	4,090
その他	1,670	14,634	830,447	1,891,751	95,399	573,840	1,142,360	69,194

単位：メートル

舗装済	未舗装	舗装済			道路延長	橋梁		トンネル	
		セメント	アスファルト			個数	延長	個数	延長
			高級	簡易					
600,933	235,388	21,014	278,272	301,647	830,174	204	4,298	2	1,849
33,445	1,211	0	30,428	3,017	34,380	14	276	0	0
33,445	1,211	0	30,428	3,017	34,380	14	276	0	0
183,661	5,520	1,196	156,368	26,097	183,980	118	3,352	2	1,849
59,219	5,315	1,196	55,826	2,197	62,186	47	1,174	1	1,174
124,442	205	0	100,542	23,900	121,794	71	2,178	1	675
383,827	228,657	19,818	91,476	272,533	611,814	72	670	0	0
59,363	5,825	997	23,644	34,722	65,002	20	186	0	0
67,656	19,912	5,284	21,923	40,449	87,469	10	99	0	0
256,808	202,920	13,537	45,909	197,362	459,343	42	385	0	0
7,176,731	995,294	166,409	4,010,678	2,999,644	8,068,875	2,435 (28)	89,737	33	13,413
57,323	0	155	57,168	0	50,164	69	6,944	1	215
493,030	1,357	3,704	481,056	8,270	455,210	375 (22)	30,853	17	8,324
321,285	0	3,061	318,224	0	287,297	255 (22)	26,511	13	7,477
171,745	1,357	643	162,832	8,270	167,913	120	4,342	4	847
1,073,067	6,493	4,654	962,755	105,658	1,045,635	516 (2)	29,570	11	4,355
402,634	5,852	3,098	386,058	13,478	397,488	210	8,217	6	2,781
670,433	641	1,556	576,697	92,180	648,147	306 (2)	21,353	5	1,574
5,553,311	987,444	157,896	2,509,699	2,885,716	6,517,866	1,475	22,370	4	519
859,382	34,105	9,147	597,393	252,842	887,156	357 (2)	6,210	2	121
984,161	113,006	21,640	445,915	516,606	1,092,129	368	4,640	2	398
3,709,768	840,333	127,109	1,466,391	2,116,268	4,538,581	750 (2)	11,520	0	0

※ ():市町村境界に架設された橋梁個数

3. 主要離島、島別内訳

(1) 主要離島 島別内訳

(2) その他の離島 沖縄本島周辺
島別内訳

(3) 宮古・石垣島周辺
島別内訳

主要離島

島別内訳 (平成30年4月1日現在)

島 別	種 別	総延長	重 用	未供用	実延長	改良率 (%)	舗高装級率 (%)	
宮古本島	宮古島市	1,235,335	22,501	264,388	948,446	69.9	40.4	
	指定区間外	272,449	0	244,500	27,949	97.9	96.5	
	県道計	155,224	7,846	12,256	135,122	97.4	97.2	
	主要地方道	46,058	9	469	45,580	97.0	97.1	
	一般県道	109,166	7,837	11,787	89,542	97.6	97.2	
	市町村道	807,662	14,655	7,632	785,375	64.2	28.6	
	合 計	1,235,335	22,501	264,388	948,446	69.9	40.4	
	指定区間外	272,449	0	244,500	27,949	97.9	96.5	
	県道計	155,224	7,846	12,256	135,122	97.4	97.2	
	主要地方道	46,058	9	469	45,580	97.0	97.1	
	一般県道	109,166	7,837	11,787	89,542	97.6	97.2	
	市町村道	807,662	14,655	7,632	785,375	64.2	28.6	
	石垣本島	石垣市	599,036	7,955	81,019	510,062	50.3	38.3
		指定区間外	114,156	0	79,500	34,656	97.3	87.8
県道計		117,768	3,130	764	113,874	88.4	81.0	
主要地方道		64,534	0	0	64,534	90.4	88.4	
一般県道		53,234	3,130	764	49,340	85.7	71.4	
市町村道		367,112	4,825	755	361,532	33.8	20.1	
合 計		599,036	7,955	81,019	510,062	50.3	38.3	
指定区間外		114,156	0	79,500	34,656	97.3	87.8	
県道計		117,768	3,130	764	113,874	88.4	81.0	
主要地方道		64,534	0	0	64,534	90.4	88.4	
一般県道		53,234	3,130	764	49,340	85.7	71.4	
市町村道		367,112	4,825	755	361,532	33.8	20.1	

単位：メートル

舗簡 装易 率含 (%)	歩 道 橋	道 路 面 積 (㎡)			歩 道 延 長		改 良 済 延 長	未 改 良 延 長
		道 路 敷	道 路 部	車 道	設 置 延 長	総 延 長		
80.4	0	8,033,045	7,008,809	4,780,790	269,806	366,277	663,202	285,184
100.0	0	408,921	354,877	184,064	23,435	45,425	27,364	585
99.9	0	2,095,589	1,768,972	908,224	124,544	160,920	131,638	3,484
99.6	0	705,316	595,234	309,677	42,786	56,615	44,212	1,368
100.0	0	1,390,273	1,173,738	598,547	81,758	104,305	87,426	2,116
76.3	0	5,528,535	4,884,960	3,688,502	121,827	159,932	504,260	281,115
80.4	0	8,033,045	7,008,809	4,780,790	269,806	366,277	663,262	285,184
100.0	0	408,921	354,877	184,064	23,435	45,425	27,364	585
99.9	0	2,095,589	1,768,972	908,224	124,544	160,920	131,638	3,484
99.6	0	705,316	595,234	309,677	42,786	56,615	44,212	1,368
100.0	0	1,390,273	1,173,738	598,547	81,758	104,305	87,426	2,116
76.3	0	5,528,535	4,884,960	3,688,502	121,827	159,932	504,260	281,115
77.0	0	4,743,876	3,715,950	2,487,340	169,639	236,575	256,426	253,636
96.5	0	677,089	488,171	213,856	34,029	67,641	33,715	941
95.3	0	1,753,453	1,159,148	745,511	81,670	94,730	100,624	13,250
91.8	0	973,150	642,009	411,966	40,327	47,250	58,364	6,170
100.0	0	780,303	517,139	333,545	41,343	47,480	42,260	7,080
69.3	0	2,313,334	2,068,631	1,527,973	53,940	74,204	122,087	239,445
77	0	4,743,876	3,715,950	2,487,340	169,639	236,575	256,426	253,636
96.5	0	677,089	488,171	213,856	34,029	67,641	33,715	941
95.3	0	1,753,453	1,159,148	745,511	81,670	94,730	100,624	13,250
91.8	0	973,150	642,009	411,966	40,327	47,250	58,364	6,170
100.0	0	780,303	517,139	333,545	41,343	47,480	42,260	7,080
69.3	0	2,313,334	2,068,631	1,527,973	53,940	74,204	122,087	239,445

主要離島

島別内訳 (平成30年4月1日現在)

島 別	種 別	改 良 済				未 改 良			
		19.5m 以上	13.0m 以上	5.5m 以上	5.5m 未満	5.5m 以上	3.5m 以上	3.5m 未満	うち自動車 交通不能
宮古本島	宮古島市	342	2,751	403,506	256,663	12,145	121,915	151,124	1,371
	指定区間外	0	367	26,617	380	0	585	0	0
	県道計	207	624	129,768	1,039	831	2,492	161	0
	主要地方道	0	0	44,212	0	0	1,368	0	0
	一般県道	207	624	85,556	1,039	831	1,124	161	0
	市町村道	135	1,760	247,121	255,244	11,314	118,838	150,963	1,371
	合 計	342	2,751	403,506	256,663	12,145	121,915	151,124	1,371
	指定区間外	0	367	26,617	380	0	585	0	0
	県道計	207	624	129,768	1,039	831	2,492	161	0
	主要地方道	0	0	44,212	0	0	1,368	0	0
	一般県道	207	624	85,556	1,039	831	1,124	161	0
	市町村道	135	1,760	247,121	255,244	11,314	118,838	150,963	1,371
	石垣本島	石垣市	922	1,406	218,647	35,451	23,068	94,829	135,739
指定区間外		0	96	33,619	0	0	941	0	0
県道計		253	104	99,945	322	1,964	10,001	1,285	0
主要地方道		125	33	57,884	322	272	4,613	1,285	0
一般県道		128	71	42,061	0	1,692	5,388	0	0
市町村道		669	1,206	85,083	35,129	21,104	83,887	134,454	1,036
合 計		922	1,406	218,647	35,451	23,068	94,829	135,739	1,036
指定区間外		0	96	33,619	0	0	941	0	0
県道計		253	104	99,945	322	1,964	10,001	1,285	0
主要地方道		125	33	57,884	322	272	4,613	1,285	0
一般県道		128	71	42,061	0	1,692	5,388	0	0
市町村道		669	1,206	85,083	35,129	21,104	83,887	134,454	1,036

単位：メートル

舗装済	未舗装	舗装済			道路延長	橋梁		トンネル	
		セメント	アスファルト			個数	延長	個数	延長
			高級	簡易					
762,472	185,974	5,054	378,028	379,390	940,904	92	7,542	0	0
27,949	0	0	26,962	987	27,930	4	19	0	0
134,932	190	532	130,742	3,658	129,643	28	5,479	0	0
45,390	190	422	43,848	1,120	45,528	7	52	0	0
89,542	0	110	86,894	2,538	84,115	21	5,427	0	0
599,591	185,784	4,522	220,324	374,745	783,331	60	2,044	0	0
762,472	185,974	5,054	378,028	379,390	940,904	92	7,542	0	0
27,949	0	0	26,962	987	27,930	4	19	0	0
134,932	190	532	130,742	3,658	129,643	28	5,479	0	0
45,390	190	422	43,848	1,120	45,528	7	52	0	0
89,542	0	110	86,894	2,538	84,115	21	5,427	0	0
599,591	185,784	4,522	220,324	374,745	783,331	60	2,044	0	0
392,589	117,473	8,957	186,238	197,394	506,354	157	2,534	1	1,174
33,445	1,211	0	30,428	3,017	34,380	14	276	0	0
108,559	5,315	1,196	91,054	16,309	111,103	72	1,597	1	1,174
59,219	5,315	1,196	55,826	2,197	62,186	47	1,174	1	1,174
49,340	0	0	35,228	14,112	48,917	25	423	0	0
250,585	110,947	7,761	64,756	178,068	360,871	71	661	0	0
392,589	117,473	8,957	186,238	197,394	506,354	157	2,534	1	1,174
33,445	1,211	0	30,428	3,017	34,380	14	276	0	0
108,559	5,315	1,196	91,054	16,309	111,103	72	1,597	1	1,174
59,219	5,315	1,196	55,826	2,197	62,186	47	1,174	1	1,174
49,340	0	0	35,228	14,112	48,917	25	423	0	0
250,585	110,947	7,761	64,756	178,068	360,871	71	661	0	0

主要離島

島別内訳 (平成30年4月1日現在)

島別	種別	総延長	重用	未供用	実延長	改良率 (%)	舗高装級率 (%)
久米島	久米島町	267,139	16,012	28,607	222,520	56.8	44.3
	県道計	68,847	13,517	25,870	29,460	100.0	92.1
	主要地方道	15,738	0	0	15,738	100.0	85.3
	一般県道	53,109	13,517	25,870	13,722	100.0	100.0
	市町村道	198,292	2,495	2,737	193,060	50.2	37.0
	合計	267,139	16,012	28,607	222,520	56.8	44.3
	県道計	68,847	13,517	25,870	29,460	100.0	92.1
	主要地方道	15,738	0	0	15,738	100.0	85.3
	一般県道	53,109	13,517	25,870	13,722	100.0	100.0
	市町村道	198,292	2,495	2,737	193,060	50.2	37.0
総合計	総合計	2,101,510	46,468	374,014	1,681,028	62.2	40.3
	指定区間外	386,605	0	324,000	62,605	97.6	91.7
	県道計	341,839	24,493	38,890	278,456	94.0	90.0
	主要地方道	126,330	9	469	125,852	94.0	91.2
	一般県道	215,509	24,484	38,421	152,604	94.0	89.1
	市町村道	1,373,066	21,975	11,124	1,339,967	54.0	27.5

単位：メートル

舗簡 装易 率含 (%)	歩 道 橋	道 路 面 積 (㎡)			歩 道 延 長		改 良 済 延 長	未 改 良 延 長
		道 路 敷	道 路 部	車 道	設 置 延 長	総 延 長		
81.4	0	1,857,041	1,377,758	960,231	51,137	72,713	126,469	96,051
100.0	0	461,669	322,672	185,365	21,861	37,779	29,460	0
100.0	0	224,455	175,620	99,904	11,991	24,287	15,738	0
100.0	0	237,214	147,052	85,461	9,870	13,492	13,722	0
78.6	0	1,395,372	1,055,086	774,866	29,276	34,934	97,009	96,051
81.4	0	1,857,041	1,377,758	960,231	51,137	72,713	126,469	96,051
100.0	0	461,669	322,672	185,365	21,861	37,779	29,460	0
100.0	0	224,455	175,620	99,904	11,991	24,287	15,738	0
100.0	0	237,214	147,052	85,461	9,870	13,492	13,722	0
78.6	0	1,395,372	1,055,086	774,866	29,276	34,934	97,009	96,051
79.5	0	14,633,962	12,102,517	8,228,361	490,582	675,565	1,046,157	634,871
98.1	0	1,086,010	843,048	397,920	57,464	113,066	61,079	1,526
98.0	0	4,310,711	3,250,792	1,839,100	228,075	293,429	261,722	16,734
95.6	0	1,902,921	1,412,863	821,547	95,104	128,152	118,314	7,538
100.0	0	2,407,790	1,837,929	1,017,553	132,971	165,277	143,408	9,196
74.8	0	9,237,241	8,008,677	5,991,341	205,043	269,070	723,356	616,611

主要離島

島別内訳 (平成30年4月1日現在)

島 別	種 別	改 良 済				未 改 良			
		19.5m 以上	13.0m 以上	5.5m 以上	5.5m 未満	5.5m 以上	3.5m 以上	3.5m 未満	うち自動車 交通不能
久米島	久米島町	29	180	64,264	61,996	761	19,147	76,143	969
	県道計	29	113	27,018	2,300	0	0	0	0
	主要地方道	29	88	13,760	1,861	0	0	0	0
	一般県道	0	25	13,258	439	0	0	0	0
	市町村道	0	67	37,246	59,696	761	19,147	76,143	969
	合 計	29	180	64,264	61,996	761	19,147	76,143	969
	県道計	29	113	27,018	2,300	0	0	0	0
	主要地方道	29	88	13,760	1,861	0	0	0	0
	一般県道	0	25	13,258	439	0	0	0	0
	市町村道	0	67	37,246	59,696	761	19,147	76,143	969
総 合 計	総 合 計	1,293	4,337	686,417	354,110	35,974	235,891	363,006	3,376
	指定区間外	0	463	60,236	380	0	1,526	0	0
	県道計	489	841	256,731	3,661	2,795	12,493	1,446	0
	主要地方道	154	121	115,856	2,183	272	5,981	1,285	0
	一般県道	335	720	140,875	1,478	2,523	6,512	161	0
	市町村道	804	3,033	369,450	350,069	33,179	221,872	361,560	3,376

単位：メートル

舗装済	未舗装	舗装済			道路延長	橋梁		トンネル	
		セメント	アスファルト			個数	延長	個数	延長
			高級	簡易					
181,183	41,337	7,296	91,309	82,578	220,761	111	1,759	0	0
29,460	0	0	27,145	2,315	28,279	26	1,181	0	0
15,738	0	0	13,423	2,315	15,401	15	337	0	0
13,722	0	0	13,722	0	12,878	11	844	0	0
151,723	41,337	7,296	64,164	80,263	192,482	85	578	0	0
181,183	41,337	7,296	91,309	82,578	220,761	111	1,759	0	0
29,460	0	0	27,145	2,315	28,279	26	1,181	0	0
15,738	0	0	13,423	2,315	15,401	15	337	0	0
13,722	0	0	13,722	0	12,878	11	844	0	0
151,723	41,337	7,296	64,164	80,263	192,482	85	578	0	0
1,336,244	344,784	21,307	655,575	659,362	1,668,019	360	11,835	1	1,174
61,394	1,211	0	57,390	4,004	62,310	18	295	0	0
272,951	5,505	1,728	248,941	22,282	269,025	126	8,257	1	1,174
120,347	5,505	1,618	113,097	5,632	123,115	69	1,563	1	1,174
152,604	0	110	135,844	16,650	145,910	57	6,694	0	0
1,001,899	338,068	19,579	349,244	633,076	1,336,684	216	3,283	0	0

その他の離島 沖縄本島周辺 島別内訳 (平成30年4月1日現在)

島別	種別	総延長	重用	未供用	実延長	改良率 (%)	舗装等級率 (%)
伊平屋島	伊平屋村	75,015	651	0	74,364	73.7	27.3
	一般県道	11,915	0	0	11,915	98.0	35.5
	市町村道	63,100	651	0	62,449	69.1	25.7
野甫島	伊平屋村	6,122	51	0	6,071	100.0	8.9
	一般県道	774	0	0	774	100.0	69.5
	市町村道	5,348	51	0	5,297	100.0	0.0
伊是名島	伊是名村	87,410	1,112	691	85,607	93.9	61.6
	一般県道	6,180	0	0	6,180	100.0	100.0
	市町村道	81,230	1,112	691	79,427	93.5	58.6
伊江島	伊江村	193,603	3,873	0	189,730	85.8	15.5
	一般県道	22,841	185	0	22,656	67.6	21.2
	市町村道	170,762	3,688	0	167,074	88.3	14.7
水納島	本部町	80,453	2,385	1,724	76,344	35.5	30.7
	市町村道	80,453	2,385	1,724	76,344	35.5	30.7
津堅島	うるま市	7,914	192	0	7,751	73.3	27.2
	市町村道	7,914	192	0	7,751	73.3	27.2
久高島	南城市	9,332	34	0	9,298	0.0	43.9
	市町村道	9,332	34	0	9,298	0.0	43.9
粟国島	粟国村	54,429	334	7,040	47,055	60.9	66.0
	一般県道	780	0	0	780	100.0	0.0
	市町村道	53,649	334	7,040	46,275	60.3	67.1
渡名喜島	渡名喜村	9,050	0	0	9,050	42.6	42.2
	一般県道	25	0	0	25	0.0	0.0
	市町村道	9,025	0	0	9,025	42.7	42.3
座間味島	座間味村	11,481	11	0	11,470	49.1	0.1
	一般県道	129	0	0	129	0.0	0.0
	市町村道	11,352	11	0	11,341	49.7	0.1
阿嘉島	座間味村	9,581	0	0	9,581	0.0	6.9
	市町村道	9,581	0	0	9,581	0.0	6.9
慶留間島	座間味村	6,068	0	0	6,068	58.9	42.4
	市町村道	6,068	0	0	6,068	58.9	42.4

単位：メートル

舗 簡 装 易 率 含 (%)	歩 道 橋	道 路 面 積 (㎡)			歩 道 延 長		改 良 済 延 長	未 改 良 延 長
		道 路 敷	道 路 部	車 道	設 置 延 長	総 延 長		
82.1	0	755,815	497,002	378,953	15,969	16,490	54,834	19,290
98.0	0	109,539	104,826	76,567	5,881	6,428	11,675	0
79.1	0	646,276	392,176	302,386	10,088	10,062	43,159	19,290
100.0	0	52,779	36,596	26,098	538	1,082	6,071	0
100.0	0	20,293	10,327	5,761	538	1,082	774	0
100.0	0	32,486	26,269	20,337	0	0	5,297	0
94.1	0	796,782	574,351	410,123	18,337	19,871	80,420	5,187
100.0	0	89,736	64,560	37,667	5,643	6,893	6,180	0
93.7	0	707,046	509,791	372,456	12,694	12,978	74,240	5,187
89.9	0	1,316,579	1,109,939	848,029	5,847	6,971	162,791	26,939
100.0	0	257,301	202,571	131,381	4,346	5,462	15,309	7,347
88.5	0	1,059,278	907,368	716,648	1,501	1,509	147,482	19,592
93.8	0	497,694	369,970	270,233	7,514	0	27,083	49,261
93.8	0	497,694	369,970	270,233	7,514	0	27,083	49,261
69.8	0	35,185	32,898	24,523	1,472	3,338	5,683	2,069
69.8	0	35,185	32,898	24,523	1,472	3,338	5,683	2,069
43.9	0	39,655	36,931	27,642	0	0	0	9,298
43.9	0	39,655	36,931	27,642	0	0	0	9,298
73.8	0	224,370	196,967	141,560	2,349	2,349	28,667	18,388
100.0	0	7,722	5,850	4,680	0	0	780	0
73.3	0	216,648	191,117	136,880	2,349	2,349	27,887	18,388
42.2	0	43,671	36,369	27,319	0	0	3,855	5,195
0.0	0	132	100	75	0	0	0	25
42.3	0	43,539	36,269	27,244	0	0	3,855	5,170
64.5	0	72,407	52,936	37,989	1,424	1,424	5,632	5,838
100.0	0	1,069	810	648	0	0	0	129
64.1	0	71,338	52,126	37,341	1,424	1,424	5,632	5,709
27.4	0	40,166	35,006	25,305	0	0	0	9,581
27.4	0	40,166	35,006	25,305	0	0	0	9,581
59.5	0	60,664	42,985	27,159	3,178	3,282	3,572	2,496
59.5	0	60,664	42,985	27,159	3,178	3,282	3,572	2,496

その他の離島 沖縄本島周辺 島別内訳

(平成30年4月1日現在)

島別	種別	改良済				未改良			
		19.5m以上	13.0m以上	5.5m以上	5.5m未満	5.5m以上	3.5m以上	3.5m未満	うち自動車交通不能
伊平屋島	伊平屋村	19	107	32,709	21,999	5,831	5,841	7,618	4,596
	一般県道	0	18	9,606	2,051	0	0	0	0
	市町村道	19	89	23,103	19,948	5,831	5,841	7,618	4,596
野甫島	伊平屋村	0	3	3,592	2,476	0	0	0	0
	一般県道	0	0	538	236	0	0	0	0
	市町村道	0	3	3,054	2,240	0	0	0	0
伊是名島	伊是名村	6	62	37,807	42,545	9	2,760	2,418	691
	一般県道	0	10	5,724	446	0	0	0	0
	市町村道	6	52	32,083	42,099	9	2,760	2,418	691
伊江島	伊江村	16	153	39,942	122,680	225	7,783	18,931	662
	一般県道	0	0	12,865	2,444	0	4,973	2,374	0
	市町村道	16	153	27,077	120,236	225	2,810	16,557	662
水納島	本部町	0	51	9,067	17,965	794	5,282	43,185	1,728
	市町村道	0	51	9,067	17,965	794	5,282	43,185	1,728
津堅島	うるま市	0	0	289	5,394	0	83	1,986	74
	市町村道	0	0	289	5,394	0	83	1,986	74
久高島	南城市	0	0	0	0	50	3,628	5,620	2,596
	市町村道	0	0	0	0	50	3,628	5,620	2,596
粟国島	粟国村	0	0	3,771	24,896	27	4,038	14,323	1,012
	一般県道	0	0	780	0	0	0	0	0
	市町村道	0	0	2,991	24,896	27	4,038	14,323	1,012
渡名喜島	渡名喜村	0	0	130	3,725	181	363	4,651	1
	一般県道	0	0	0	0	0	0	25	0
	市町村道	0	0	130	3,725	181	363	4,626	1
座間味島	座間味村	11	0	408	5,213	58	458	5,322	1,813
	一般県道	0	0	0	0	0	129	0	0
	市町村道	11	0	408	5,213	58	329	5,322	1,813
阿嘉島	座間味村	0	0	0	0	155	1,415	8,011	1,986
	市町村道	0	0	0	0	155	1,415	8,011	1,986
慶留間島	座間味村	0	0	2,407	1,165	44	792	1,660	353
	市町村道	0	0	2,407	1,165	44	792	1,660	353

単位：メートル

舗装済	未舗装	舗装済			道路延長	橋梁		トンネル	
		セメント	アスファルト			個数	延長	個数	延長
			高級	簡易					
61,086	13,038	2,302	17,975	40,809	73,473	23	651	0	0
11,675	0	679	3,555	7,441	11,297	6	378	0	0
49,411	13,038	1,623	14,420	33,368	62,176	17	273	0	0
6,071	0	0	538	5,533	5,961	1	110	0	0
774	0	0	538	236	664	1	110	0	0
5,297	0	0	0	5,297	5,297	0	0	0	0
80,578	5,029	921	51,778	27,879	85,471	25	136	0	0
6,180	0	0	6,180	0	6,173	2	7	0	0
74,398	5,029	921	45,598	27,879	79,298	23	129	0	0
170,575	19,155	1,721	27,635	141,219	189,726	1	4	0	0
22,650	6	0	4,800	17,850	22,656	0	0	0	0
147,925	19,149	1,721	22,835	123,369	167,070	1	4	0	0
71,626	4,718	1,096	22,361	48,169	75,952	16	392	0	0
71,626	4,718	1,096	22,361	48,169	75,952	16	392	0	0
5,410	2,342	90	2,022	3,298	7,752	0	0	0	0
5,410	2,342	90	2,022	3,298	7,752	0	0	0	0
4,081	5,217	4,081	0	0	9,298	0	0	0	0
4,081	5,217	4,081	0	0	9,298	0	0	0	0
34,711	12,344	20,792	10,260	3,659	47,037	6	18	0	0
780	0	0	0	780	780	0	0	0	0
33,931	12,344	20,792	10,260	2,879	46,257	6	18	0	0
3,821	5,229	3,821	0	0	9,050	0	0	0	0
0	25	0	0	0	25	0	0	0	0
3,821	5,204	3,821	0	0	9,025	0	0	0	0
7,397	4,073	13	0	7,384	11,456	3	14	0	0
129	0	0	0	129	124	1	5	0	0
7,268	4,073	13	0	7,255	11,332	2	9	0	0
2,621	6,960	657	0	1,964	9,577	2	4	0	0
2,621	6,960	657	0	1,964	9,577	2	4	0	0
3,609	2,459	179	2,393	1,037	5,292	4	776	0	0
3,609	2,459	179	2,393	1,037	5,292	4	776	0	0

その他の離島 沖縄本島周辺 島別内訳 (平成30年4月1日現在)

島別	種別	総延長	重用	未供用	実延長	改良率 (%)	舗装高級率 (%)
渡嘉敷島	渡嘉敷村	20,133	253	0	19,880	99.7	50.2
	一般県道	576	0	0	576	91.1	0.0
	市町村道	19,557	253	0	19,304	100.0	51.7
奥武島	久米島町	3,048	9	0	3,039	76.5	81.1
	市町村道	3,048	9	0	3,039	76.5	81.1
オーハ島	久米島町	734	6	0	728	0.0	0.0
	市町村道	734	6	0	728	0.0	0.0
北大東島	北大東村	36,223	76	0	36,147	99.9	86.6
	一般県道	2,219	0	0	2,219	100.0	83.8
	市町村道	34,004	76	0	33,928	99.9	86.7
南大東島	南大東村	60,122	145	0	59,977	93.6	73.3
	一般県道	11,171	0	0	11,171	100.0	100.0
	市町村道	48,951	145	0	48,806	92.1	67.1
総合計	総合計	670,718	9,132	9,455	652,160	75.6	39.6
	一般県道	56,610	185	0	56,425	86.2	51.0
	市町村道	614,108	8,947	9,455	595,735	74.6	38.5

単位：メートル

舗簡 装易 率含 (%)	歩 道 橋	道 路 面 積 (㎡)			歩 道 延 長		改 良 済 延 長	未 改 良 延 長
		道 路 敷	道 路 部	車 道	設 置 延 長	総 延 長		
100.0	0	306,935	124,640	93,124	3,164	3,231	19,829	51
100.0	0	3,637	3,542	2,087	442	509	525	51
100.0	0	303,298	121,098	91,037	2,722	2,722	19,304	0
81.1	0	27,653	23,734	14,150	1,481	1,481	2,326	713
81.1	0	27,653	23,734	14,150	1,481	1,481	2,326	713
0.0	0	1,883	521	521	0	0	0	728
0.0	0	1,883	521	521	0	0	0	728
100.0	0	368,389	295,176	216,930	12,186	10,836	36,115	32
100.0	0	28,733	20,875	14,755	1,184	1,390	2,219	0
100.0	0	339,656	274,301	202,175	11,002	9,446	33,896	32
95.8	0	599,249	510,110	364,285	9,053	9,919	56,138	3,839
100.0	0	181,266	158,222	73,764	6,132	6,995	11,171	0
94.9	0	417,983	351,888	290,521	2,921	2,924	44,967	3,839
87.0	0	5,239,876	3,976,131	2,933,943	82,824	80,274	493,016	158,905
99.3	0	699,428	571,683	347,385	24,166	28,759	48,633	7,552
86.3	0	4,540,448	3,404,448	2,586,558	58,658	51,515	444,383	151,353

その他の離島 沖縄本島周辺 島別内訳

(平成30年4月1日現在)

島 別	種 別	改 良 済				未 改 良			
		19.5m 以上	13.0m 以上	5.5m 以上	5.5m 未満	5.5m 以上	3.5m 以上	3.5m 未満	うち自動車 交通不能
渡嘉敷島	渡嘉敷村	0	10	6,446	13,373	0	9	42	0
	一般県道	0	0	0	525	0	9	42	0
	市町村道	0	10	6,446	12,848	0	0	0	0
奥武島	久米島町	0	0	1,579	747	0	43	670	193
	市町村道	0	0	1,579	747	0	43	670	193
オーハ島	久米島町	0	0	0	0	0	0	728	728
	市町村道	0	0	0	0	0	0	728	728
北大東島	北大東村	12	15	31,699	4,389	0	0	32	0
	一般県道	0	0	2,219	0	0	0	0	0
	市町村道	12	15	29,480	4,389	0	0	32	0
南大東島	南大東村	22	17	44,848	11,251	27	1,056	2,756	0
	一般県道	22	17	11,076	56	0	0	0	0
	市町村道	0	0	33,772	11,195	27	1,056	2,756	0
総 合 計	総 合 計	86	418	214,694	277,818	7,401	33,551	117,953	16,433
	一般県道	22	45	42,808	5,758	0	5,111	2,441	0
	市町村道	64	373	171,886	272,060	7,401	28,440	115,512	16,433

単位：メートル

舗装済	未舗装	舗装済			道路延長	橋梁		トンネル	
		セメント	アスファルト			個数	延長	個数	延長
			高級	簡易					
19,880	0	111	9,877	9,892	19,680	10	200	0	0
576	0	0	0	576	576	0	0	0	0
19,304	0	111	9,877	9,316	19,104	10	200	0	0
2,465	574	139	2,326	0	2,869	2	170	0	0
2,465	574	139	2,326	0	2,869	2	170	0	0
0	728	0	0	0	728	0	0	0	0
0	728	0	0	0	728	0	0	0	0
36,147	0	280	31,009	4,858	36,147	0	0	0	0
2,219	0	69	1,790	360	2,219	0	0	0	0
33,928	0	211	29,219	4,498	33,928	0	0	0	0
57,472	2,505	356	43,581	13,535	59,891	8	86	0	0
11,171	0	0	11,171	0	11,171	0	0	0	0
46,301	2,505	356	32,410	13,535	48,720	8	86	0	0
567,550	84,371	36,559	221,755	309,236	649,360	101	2,561	0	0
56,154	31	748	28,034	27,372	55,685	10	500	0	0
511,396	84,340	35,811	193,721	281,864	593,675	91	2,061	0	0

宮古・石垣島周辺 島別内訳 (平成30年4月1日現在)

島別	種別	総延長	重用	未供用	実延長	改良率 (%)	舗装率 (%)
池間島	宮古島市	9,687	33	0	9,654	62.5	95.0
	一般県道	3,495	0	0	3,495	100.0	100.0
	市町村道	6,192	33	0	6,159	41.2	92.1
大神島	宮古島市	1,811	0	1,500	311	100.0	100.0
	市町村道	1,811	0	1,500	311	100.0	100.0
来間島	宮古島市	12,038	77	0	11,961	91.0	83.6
	市町村道	12,038	77	0	11,961	91.0	83.6
伊良部島	宮古島市	169,566	4,085	0	165,481	70.3	47.1
	県道計	20,121	960	0	19,161	100.0	100.0
	主要地方道	5,726	0	0	5,726	100.0	100.0
	一般県道	14,395	960	0	13,435	100.0	100.0
	市町村道	149,445	3,125	0	146,320	66.4	40.2
下地島	宮古島市	12,453	0	0	12,453	88.0	87.3
	主要地方道	1,500	0	0	1,500	100.0	100.0
	市町村道	10,953	0	0	10,953	86.3	85.6
多良間島	多良間村	124,306	2,128	582	121,596	31.2	51.9
	一般県道	814	0	0	814	60.7	60.7
	市町村道	123,492	2,128	582	120,782	31.0	51.8
水納島	多良間村	1,460	0	0	1,460	0.0	100.0
	市町村道	1,460	0	0	1,460	0.0	100.0
竹富島	竹富町	27,476	181	4,896	22,399	34.0	35.8
	市町村道	27,476	181	4,896	22,399	34.0	35.8
西表島	竹富町	99,126	660	0	98,466	60.0	50.1
	一般県道	54,038	0	0	54,038	93.2	88.5
	市町村道	45,088	660	0	44,428	19.6	3.3
鳩間島	竹富町	2,961	71	0	2,890	5.9	0.0
	市町村道	2,961	71	0	2,890	5.9	0.0
小浜島	竹富町	16,902	151	0	16,751	41.1	27.3
	一般県道	1,536	0	0	1,536	100.0	100.0
	市町村道	15,366	151	0	15,215	35.1	20.0
黒島	竹富町	24,619	219	0	24,400	42.0	28.4
	一般県道	2,822	0	0	2,822	100.0	13.6
	市町村道	21,797	219	0	21,578	34.4	30.3

単位：メートル

舗 装 率 含 (%)	歩 道 橋	道 路 面 積 (㎡)			歩 道 延 長		改 良 済 延 長	未 改 良 延 長
		道 路 敷	道 路 部	車 道	設 置 延 長	総 延 長		
95.0	0	89,819	76,864	48,868	6,035	6,035	6,035	3,619
100.0	0	47,079	38,164	21,802	3,495	3,495	3,495	0
92.1	0	42,740	38,700	27,066	2,540	2,540	2,540	3,619
100.0	0	1,062	1,040	729	0	0	311	0
100.0	0	1,062	1,040	729	0	0	311	0
97.4	0	73,683	68,042	53,928	711	0	10,879	1,082
97.4	0	73,683	68,042	53,928	711	0	10,879	1,082
83.2	0	1,305,773	1,211,948	850,986	59,942	74,723	116,375	49,106
100.0	0	252,911	223,137	123,230	18,644	33,425	19,161	0
100.0	0	82,713	71,933	36,072	5,693	11,386	5,726	0
100.0	0	170,198	151,204	87,158	12,951	22,039	13,435	0
81.0	0	1,052,862	988,811	727,756	41,298	41,298	97,214	49,106
87.3	0	104,918	88,539	63,070	10,692	12,174	10,956	1,497
100.0	0	21,722	18,892	9,473	1,500	2,982	1,500	0
85.6	0	83,196	69,647	53,597	9,192	9,192	9,456	1,497
56.8	0	823,603	684,594	483,183	15,945	16,450	37,883	83,713
100.0	0	7,408	6,894	4,698	446	546	494	320
56.5	0	816,195	677,700	478,485	15,499	15,904	37,389	83,393
100.0	0	6,380	6,163	4,702	0	0	0	1,460
100.0	0	6,380	6,163	4,702	0	0	0	1,460
38.2	0	162,529	142,695	86,060	7,560	8,247	7,605	14,794
38.2	0	162,529	142,695	86,060	7,560	8,247	7,605	14,794
85.0	0	1,000,700	754,985	501,197	49,094	54,950	59,048	39,419
99.6	0	754,657	524,572	323,527	45,507	51,177	50,352	3,686
67.2	0	246,043	230,413	177,670	3,587	3,773	8,696	35,733
29.0	0	10,327	9,985	7,049	0	0	171	2,719
29.0	0	10,327	9,985	7,049	0	0	171	2,719
65.8	0	123,322	104,591	69,280	4,953	4,936	6,880	9,870
100.0	0	24,451	18,204	10,464	1,536	1,536	1,536	0
62.3	0	98,871	86,387	58,816	3,417	3,400	5,344	9,870
47.3	0	155,221	137,605	101,097	2,441	2,314	10,247	14,153
100.0	0	32,967	30,285	17,353	2,441	2,314	2,822	0
40.4	0	122,254	107,320	83,744	0	0	7,425	14,153

宮古・石垣島周辺 島別内訳 (平成30年4月1日現在)

島 別	種 別	改 良 済				未 改 良			
		19.5m 以上	13.0m 以上	5.5m 以上	5.5m 未満	5.5m 以上	3.5m 以上	3.5m 未満	うち自動車 交通不能
池間島	宮古島市	0	0	6,035	0	15	138	3,466	38
	一般県道	0	0	3,495	0	0	0	0	0
	市町村道	0	0	2,540	0	15	138	3,466	38
大神島	宮古島市	0	0	0	311	0	0	0	0
	市町村道	0	0	0	311	0	0	0	0
来間島	宮古島市	0	38	3,173	7,668	106	699	277	0
	市町村道	0	38	3,173	7,668	106	699	277	0
伊良部島	宮古島市	60	78	77,437	38,800	10,070	14,582	24,454	0
	県道計	50	0	17,426	1,685	0	0	0	0
	主要地方道	50	0	4,595	1,081	0	0	0	0
	一般県道	0	0	12,831	604	0	0	0	0
	市町村道	10	78	60,011	37,115	10,070	14,582	24,454	0
下地島	宮古島市	0	0	10,956	0	0	1,497	0	0
	主要地方道	0	0	1,500	0	0	0	0	0
	市町村道	0	0	9,456	0	0	1,497	0	0
多良間島	多良間村	0	20	32,480	5,383	9,936	12,124	61,653	247
	一般県道	0	0	494	0	0	320	0	0
	市町村道	0	20	31,986	5,383	9,936	11,804	61,653	247
水納島	多良間村	0	0	0	0	0	641	819	0
	市町村道	0	0	0	0	0	641	819	0
竹富島	竹富町	0	0	4,020	3,585	92	3,250	11,451	1,610
	市町村道	0	0	4,020	3,585	92	3,250	11,451	1,610
西表島	竹富町	0	72	51,966	7,010	4,031	19,498	15,890	2,096
	一般県道	0	55	48,497	1,800	2,354	1,332	0	0
	市町村道	0	17	3,469	5,210	1,677	18,166	15,890	2,096
鳩間島	竹富町	0	0	0	171	0	351	2,368	1,353
	市町村道	0	0	0	171	0	351	2,368	1,353
小浜島	竹富町	0	0	4,955	1,925	109	4,916	4,845	0
	一般県道	0	0	1,536	0	0	0	0	0
	市町村道	0	0	3,419	1,925	109	4,916	4,845	0
黒島	竹富町	0	0	5,665	4,582	44	3,198	10,911	6
	一般県道	0	0	2,307	515	0	0	0	0
	市町村道	0	0	3,358	4,067	44	3,198	10,911	6

単位：メートル

舗装済	未舗装	舗装済			道路延長	橋梁		トンネル	
		セメント	アスファルト			個数	延長	個数	延長
			高級	簡易					
9,169	485	3,134	6,035	0	9,654	0	0	0	0
3,495	0	0	3,495	0	3,495	0	0	0	0
5,674	485	3,134	2,540	0	6,159	0	0	0	0
311	0	0	311	0	311	0	0	0	0
311	0	0	311	0	311	0	0	0	0
11,652	309	1,256	8,743	1,653	11,961	0	0	0	0
11,652	309	1,256	8,743	1,653	11,961	0	0	0	0
137,684	27,797	1,544	76,393	59,747	165,244	8	238	0	0
19,161	0	0	19,161	0	19,086	2	76	0	0
5,726	0	0	5,726	0	5,651	2	76	0	0
13,435	0	0	13,435	0	13,435	0	0	0	0
118,523	27,797	1,544	57,232	59,747	146,158	6	162	0	0
10,872	1,581	0	10,872	0	12,453	0	0	0	0
1,500	0	0	1,500	0	1,500	0	0	0	0
9,372	1,581	0	9,372	0	10,953	0	0	0	0
69,113	52,483	57	63,017	6,039	121,596	0	0	0	0
814	0	0	494	320	814	0	0	0	0
68,299	52,483	57	62,523	5,719	120,782	0	0	0	0
1,460	0	1,460	0	0	1,460	0	0	0	0
1,460	0	1,460	0	0	1,460	0	0	0	0
8,553	13,846	7,302	727	524	22,399	0	0	0	0
8,553	13,846	7,302	727	524	22,399	0	0	0	0
83,680	14,787	567	48,739	34,374	96,098	39	1,693	1	675
53,833	205	0	47,848	5,985	51,670	39	1,693	1	675
29,847	14,582	567	891	28,389	44,428	0	0	0	0
837	2,053	0	0	837	2,890	0	0	0	0
837	2,053	0	0	837	2,890	0	0	0	0
11,014	5,737	4	4,569	6,441	16,745	1	6	0	0
1,536	0	0	1,536	0	1,530	1	6	0	0
9,478	5,737	4	3,033	6,441	15,215	0	0	0	0
11,530	12,870	905	6,013	4,612	24,400	0	0	0	0
2,822	0	0	384	2,438	2,822	0	0	0	0
8,708	12,870	905	5,629	2,174	21,578	0	0	0	0

宮古・石垣島周辺 島別内訳 (平成30年4月1日現在)

島 別	種 別	総延長	重 用	未供用	実延長	改良率 (%)	舗高 装級率 (%)
新城島(上地)	竹富町	1,178	0	0	1,178	0.0	0.0
	市町村道	1,178	0	0	1,178	0.0	0.0
波照間島	竹富町	26,689	224	8,922	17,543	72.9	32.2
	市町村道	26,689	224	8,922	17,543	72.9	32.2
与那国島	与那国町	143,725	2,291	667	140,767	35.1	19.7
	一般県道	15,046	0	0	15,046	90.9	90.9
	市町村道	128,679	2,291	667	125,721	28.5	11.2
総 合 計	総 合 計	673,997	10,120	16,567	647,310	50.8	42.5
	県 道 計	99,372	960	0	98,412	94.5	89.5
	主要地方道	7,226	0	0	7,226	100.0	100.0
	一般県道	92,146	960	0	91,186	94.1	88.7
	市町村道	574,625	9,160	16,567	548,898	42.9	34.1

単位：メートル

舗装 簡易 率含 (%)	歩 道 橋	道 路 面 積 (㎡)			歩 道 延 長		改 良 済 延 長	未 改 良 延 長
		道 路 敷	道 路 部	車 道	設 置 延 長	総 延 長		
0.0	0	4,438	4,108	2,944	0	0	0	1,178
0.0	0	4,438	4,108	2,944	0	0	0	1,178
76.1	0	158,511	126,600	88,726	5,992	5,990	12,788	4,756
76.1	0	158,511	126,600	88,726	5,992	5,990	12,788	4,756
55.1	0	1,016,807	766,340	565,700	17,778	19,242	49,460	91,307
100.0	0	231,006	136,275	95,411	6,583	8,047	13,681	1,365
49.7	0	785,801	630,065	470,289	11,195	11,195	35,779	89,942
69.0	0	5,037,093	4,184,099	2,927,519	181,143	205,772	328,638	318,672
99.8	0	1,372,201	996,423	605,958	80,152	103,522	93,041	5,371
100.0	0	104,435	90,825	45,545	7,193	14,368	7,226	0
99.8	0	1,267,766	905,598	560,413	72,959	89,154	85,815	5,371
63.5	0	3,664,892	3,187,676	2,321,561	100,991	102,250	235,597	313,301

宮古・石垣島周辺 島別内訳 (平成30年4月1日現在)

島 別	種 別	改 良 済				未 改 良			
		19.5m 以上	13.0m 以上	5.5m 以上	5.5m 未満	5.5m 以上	3.5m 以上	3.5m 未満	うち自動車 交通不能
新城島(上地)	竹富町	0	0	0	0	0	0	1,178	0
	市町村道	0	0	0	0	0	0	1,178	0
波照間島	竹富町	0	0	10,675	2,113	60	1,233	3,463	0
	市町村道	0	0	10,675	2,113	60	1,233	3,463	0
与那国島	与那国町	11	13	32,067	17,369	3,632	25,972	61,703	1,897
	一般県道	0	0	13,402	279	0	1,365	0	0
	市町村道	11	13	18,665	17,090	3,632	24,607	61,703	1,897
総 合 計	総 合 計	71	221	239,429	88,917	28,095	88,099	202,478	7,247
	県 道 計	50	55	88,657	4,279	2,354	3,017	0	0
	主要地方道	50	0	6,095	1,081	0	0	0	0
	一般県道	0	55	82,562	3,198	2,354	3,017	0	0
	市町村道	21	166	150,772	84,638	25,741	85,082	202,478	7,247

単位：メートル

舗装済	未舗装	舗装済			道路延長	橋梁		トンネル	
		セメント	アスファルト			個数	延長	個数	延長
			高級	簡易					
0	1,178	0	0	0	1,178	0	0	0	0
0	1,178	0	0	0	1,178	0	0	0	0
13,351	4,191	0	5,642	7,709	17,543	0	0	0	0
13,351	4,191	0	5,642	7,709	17,543	0	0	0	0
77,514	63,253	3,279	24,479	49,756	140,702	7	65	0	0
15,046	0	0	13,681	1,365	14,990	6	56	0	0
62,468	63,253	3,279	10,798	48,391	125,712	1	9	0	0
446,740	200,570	19,508	255,540	171,692	644,634	55	2,002	1	675
98,207	205	0	88,099	10,108	95,907	48	1,831	1	675
7,226	0	0	7,226	0	7,151	2	76	0	0
90,981	205	0	80,873	10,108	88,756	46	1,755	1	675
348,533	200,365	19,508	167,441	161,584	548,727	7	171	0	0

4. 市町村別内訳

市町村別内訳 (平成30年4月1日現在)

市町村名	総延長	重用	未供用	実延長	改良率 (%)	舗装率 (%)
那覇市	652,485	13,085	169,539	469,861	77.3	62.9
高速自動車国道 計	78	0	0	78	100.0	100.0
一般国道 計	196,274	977	165,000	30,297	100.0	99.3
指定区間 計	20,923	900	0	20,023	100.0	100.0
指定区間外 計	175,351	77	165,000	10,274	100.0	98.0
県道 計	51,833	4,745	0	47,088	98.1	90.8
主要地方道	15,757	117	0	15,640	100.0	100.0
一般都道府県道	36,076	4,628	0	31,448	97.1	86.3
市町村道	404,300	7,363	4,539	392,398	73.1	56.8
宜野湾市	170,391	3,738	635	166,018	97.2	88.9
高速自動車国道 計	935	0	0	935	100.0	100.0
指定区間 計	14,588	0	0	14,588	100.0	100.0
県道 計	10,107	415	0	9,692	100.0	100.0
主要地方道	2,515	0	0	2,515	100.0	100.0
一般都道府県道	7,592	415	0	7,177	100.0	100.0
市町村道	144,761	3,323	635	140,803	96.7	86.9
石垣市	607,936	7,955	88,054	511,927	50.1	38.5
指定区間外 計	114,156	0	79,500	34,656	97.3	87.8
県道 計	126,668	3,130	7,799	115,739	86.9	81.3
主要地方道	64,534	0	0	64,534	90.4	88.4
一般都道府県道	62,134	3,130	7,799	51,205	82.5	72.4
市町村道	367,112	4,825	755	361,532	33.8	20.1
浦添市	193,055	3,411	5,926	183,718	81.8	77.2
高速自動車国道 計	617	0	0	617	100.0	100.0
指定区間 計	13,747	0	0	13,747	100.0	100.0
県道 計	20,374	1,399	1,599	17,376	99.6	98.3
主要地方道	7,691	890	1,599	5,202	100.0	100.0
一般都道府県道	12,683	509	0	12,174	99.4	97.6
市町村道	158,317	2,012	4,327	151,978	78.1	72.6
名護市	565,290	36,417	2,971	525,902	57.4	40.4
高速自動車国道 計	4,391	0	0	4,391	100.0	100.0
一般国道 計	98,733	7,811	0	90,922	98.5	97.5
指定区間 計	55,022	7,811	0	47,211	100.0	100.0
指定区間外 計	43,711	0	0	43,711	96.9	94.8
県道 計	92,795	23,500	2,000	67,295	96.1	95.3
主要地方道	47,582	22,848	0	24,734	94.3	94.1
一般都道府県道	45,213	652	2,000	42,561	97.2	96.1
市町村道	369,371	5,106	971	363,294	39.5	15.2

単位：メートル

舗装率 簡易含 (%)	歩道橋	道路面積 (㎡)			歩道延長		改良済 延長	未改良 延長
		道路敷	道路部	車道	設置延長	総延長		
99.6	26	5,065,433	4,891,743	3,057,151	185,169	335,026	363,198	106,663
100.0	0	7,650	1,716	1,092	0	0	78	0
100.0	19	1,017,281	951,109	488,498	26,890	54,979	30,297	0
100.0	11	758,799	704,562	351,771	16,705	34,930	20,023	0
100.0	8	258,482	246,547	136,727	10,185	20,049	10,274	0
100.0	7	926,297	877,141	502,126	43,574	84,409	46,174	914
100.0	4	369,322	345,425	200,727	15,508	30,972	15,640	0
100.0	3	556,975	531,716	301,399	28,066	53,437	30,534	914
99.5	0	3,114,205	3,061,777	2,065,435	114,705	195,638	286,649	105,749
99.8	8	1,856,528	1,789,988	1,171,708	61,124	115,998	161,373	4,645
100.0	0	42,510	20,570	13,090	0	0	935	0
100.0	7	477,461	458,614	252,243	14,363	30,480	14,588	0
100.0	1	191,341	184,411	105,971	8,026	16,024	9,692	0
100.0	0	74,537	71,776	41,246	2,393	4,724	2,515	0
100.0	1	116,804	112,635	64,725	5,633	11,300	7,177	0
99.8	0	1,145,216	1,126,393	800,404	38,735	69,494	136,158	4,645
77.1	0	4,768,943	3,737,345	2,506,757	170,360	242,500	256,426	255,501
96.5	0	677,089	488,171	213,856	34,029	70,668	33,715	941
95.4	0	1,778,520	1,180,543	764,928	82,391	95,819	100,624	15,115
91.8	0	973,150	642,009	411,966	40,327	47,250	58,364	6,170
100.0	0	805,370	538,534	352,962	42,064	48,569	42,260	8,945
69.3	0	2,313,334	2,068,631	1,527,973	53,940	76,013	122,087	239,445
99.7	20	2,222,198	1,906,995	1,271,073	79,039	136,897	150,354	33,364
100.0	0	85,680	13,574	8,638	0	0	617	0
100.0	11	511,608	362,107	229,152	11,986	23,972	13,747	0
100.0	3	347,273	300,129	162,287	15,220	29,425	17,298	78
100.0	2	102,934	85,419	48,851	3,952	7,542	5,202	0
100.0	1	244,339	214,710	113,436	11,268	21,883	12,096	78
99.6	6	1,277,637	1,231,185	870,996	51,833	83,500	118,692	33,286
84.3	6	6,568,514	4,197,788	2,770,506	152,274	237,368	302,064	223,838
100.0	0	284,902	97,461	60,396	0	0	4,391	0
99.8	6	2,532,743	1,364,585	817,876	62,653	108,215	89,565	1,357
100.0	6	1,594,503	792,650	454,963	39,518	68,902	47,211	0
99.7	0	938,240	571,935	362,913	23,135	39,313	42,354	1,357
100.0	0	995,320	665,125	433,051	42,888	57,872	64,703	2,592
100.0	0	415,544	283,628	170,316	19,904	30,517	23,330	1,404
100.0	0	579,776	381,497	262,735	22,984	27,355	41,373	1,188
77.3	0	2,755,549	2,070,617	1,459,183	46,733	71,281	143,405	219,889

市町村別内訳

(平成30年4月1日現在)

市町村名	改 良 済				未 改 良			
	19.5m 以上	13.0m 以上	5.5m 以上	5.5m 未満	5.5m 以上	3.5m 以上	3.5m 未満	うち自動車 交通不能
那覇市	8,454	33,547	124,339	196,858	24,706	49,418	32,539	5,429
高速自動車国道 計	0	78	0	0	0	0	0	0
一般国道 計	7,118	13,789	9,390	0	0	0	0	0
指定区間 計	6,323	10,468	3,232	0	0	0	0	0
指定区間外 計	795	3,321	6,158	0	0	0	0	0
県道 計	1,134	13,814	29,173	2,053	373	536	5	0
主要地方道	409	7,551	7,680	0	0	0	0	0
一般都道府県道	725	6,263	21,493	2,053	373	536	5	0
市町村道	202	5,866	85,776	194,805	24,333	48,882	32,534	5,429
宜野湾市	4,635	13,927	57,213	85,598	632	2,379	1,634	128
高速自動車国道 計	0	935	0	0	0	0	0	0
指定区間 計	4,473	9,890	225	0	0	0	0	0
県道 計	113	2,421	6,810	348	0	0	0	0
主要地方道	113	2,125	277	0	0	0	0	0
一般都道府県道	0	296	6,533	348	0	0	0	0
市町村道	49	681	50,178	85,250	632	2,379	1,634	128
石垣市	922	1,406	218,647	35,451	24,933	94,829	135,739	1,036
指定区間外 計	0	96	33,619	0	0	941	0	0
県道 計	253	104	99,945	322	3,829	10,001	1,285	0
主要地方道	125	33	57,884	322	272	4,613	1,285	0
一般都道府県道	128	71	42,061	0	3,557	5,388	0	0
市町村道	669	1,206	85,083	35,129	21,104	83,887	134,454	1,036
浦添市	5,450	13,252	68,193	63,459	5,812	19,191	8,361	600
高速自動車国道 計	0	617	0	0	0	0	0	0
指定区間 計	5,145	7,686	916	0	0	0	0	0
県道 計	161	3,267	12,968	902	78	0	0	0
主要地方道	109	324	4,027	742	0	0	0	0
一般都道府県道	52	2,943	8,941	160	78	0	0	0
市町村道	144	1,682	54,309	62,557	5,734	19,191	8,361	600
名護市	146	24,191	195,642	82,085	10,824	74,040	138,974	2,751
高速自動車国道 計	0	4,391	0	0	0	0	0	0
一般国道 計	52	18,932	70,167	414	90	850	417	0
指定区間 計	0	11,410	35,801	0	0	0	0	0
指定区間外 計	52	7,522	34,366	414	90	850	417	0
県道 計	51	280	60,514	3,858	540	1,413	639	234
主要地方道	51	189	21,435	1,655	475	630	299	33
一般都道府県道	0	91	39,079	2,203	65	783	340	201
市町村道	43	588	64,961	77,813	10,194	71,777	137,918	2,517

単位：メートル

舗装済	未舗装	舗装済			道路延長	橋梁		トンネル	
		セメント	アスファルト			個数	延長	個数	延長
			高級	簡易					
467,906	1,955	13,616	282,037	172,253	464,840	(2)112	3,846	2	1,175
78	0	0	78	0	71	2	7	0	0
30,297	0	0	30,090	207	27,417	(2)23	1,862	1	1,018
20,023	0	0	20,023	0	17,713	(2)15	1,292	1	1,018
10,274	0	0	10,067	207	9,704	8	570	0	0
47,088	0	0	42,777	4,311	46,062	22	869	1	157
15,640	0	0	15,640	0	15,209	6	274	1	157
31,448	0	0	27,137	4,311	30,853	16	595	0	0
390,443	1,955	13,616	209,092	167,735	391,290	65	1,108	0	0
165,685	333	644	146,925	18,116	165,164	(2)22	854	0	0
935	0	0	935	0	935	0	0	0	0
14,588	0	0	14,588	0	14,197	(2)7	391	0	0
9,692	0	0	9,692	0	9,655	3	37	0	0
2,515	0	0	2,515	0	2,515	0	0	0	0
7,177	0	0	7,177	0	7,140	3	37	0	0
140,470	333	644	121,710	18,116	140,377	12	426	0	0
394,454	117,473	8,957	188,103	197,394	508,219	157	2,534	1	1,174
33,445	1,211	0	30,428	3,017	34,380	14	276	0	0
110,424	5,315	1,196	92,919	16,309	112,968	72	1,597	1	1,174
59,219	5,315	1,196	55,826	2,197	62,186	47	1,174	1	1,174
51,205	0	0	37,093	14,112	50,782	25	423	0	0
250,585	110,947	7,761	64,756	178,068	360,871	71	661	0	0
183,115	603	1,193	140,623	41,299	180,407	(2)57	3,083	2	228
617	0	0	617	0	606	1	11	0	0
13,747	0	128	13,619	0	11,934	(2)12	1,585	2	228
17,376	0	0	17,082	294	16,528	14	848	0	0
5,202	0	0	5,202	0	5,143	5	59	0	0
12,174	0	0	11,880	294	11,385	9	789	0	0
151,375	603	1,065	109,305	41,005	151,339	30	639	0	0
443,126	82,776	2,378	209,960	230,788	507,326	(1)354	13,748	9	4,828
4,391	0	100	4,291	0	3,370	5	1,021	0	0
90,776	146	626	88,009	2,141	82,437	97	4,713	4	3,772
47,211	0	0	47,211	0	41,315	37	2,750	2	3,146
43,565	146	626	40,798	2,141	41,122	60	1,963	2	626
67,295	0	658	63,500	3,137	60,962	(1)69	5,675	3	658
24,734	0	0	23,271	1,463	24,330	31	404	0	0
42,561	0	658	40,229	1,674	36,632	(1)38	5,271	3	658
280,664	82,630	994	54,160	225,510	360,557	183	2,339	2	398

※ ():市町村境界に架設された橋梁個数

市町村別内訳 (平成30年4月1日現在)

市町村名	総延長	重用	未供用	実延長	改良率 (%)	舗装率 (%)
糸満市	289,971	13,539	3,407	273,025	85.5	61.7
一般国道計	21,449	10,000	0	11,449	100.0	100.0
指定区間計	11,449	0	0	11,449	100.0	100.0
指定区間外計	10,000	10,000	0	0	0.0	0.0
県道計	45,682	1,016	2,016	42,650	96.1	94.2
主要地方道	23,581	982	0	22,599	99.9	98.8
一般都道府県道	22,101	34	2,016	20,051	92.0	89.0
市町村道	222,840	2,523	1,391	218,926	82.6	53.3
沖縄市	455,980	23,214	2,126	430,640	86.9	31.3
高速自動車国道計	9,901	0	0	9,901	100.0	100.0
指定区間計	25,803	10,949	0	14,854	100.0	100.0
県道計	40,868	5,616	0	35,252	94.3	93.0
主要地方道	20,286	1,602	0	18,684	100.0	100.0
一般都道府県道	20,582	4,014	0	16,568	88.0	85.2
市町村道	379,408	6,649	2,126	370,633	85.3	20.8
豊見城市	184,578	2,263	14,151	168,164	71.8	75.7
指定区間計	11,572	0	0	11,572	100.0	100.0
県道計	21,930	907	4,870	16,153	100.0	100.0
主要地方道	5,672	0	0	5,672	100.0	100.0
一般都道府県道	16,258	907	4,870	10,481	100.0	100.0
市町村道	151,076	1,356	9,281	140,439	66.2	70.9
うるま市	606,763	20,917	15,646	570,200	77.8	57.4
高速自動車国道計	7,701	0	0	7,701	100.0	100.0
指定区間計	14,528	7,264	0	7,264	100.0	100.0
県道計	126,937	6,488	10,226	110,223	87.3	86.6
主要地方道	38,910	23	3,331	35,556	100.0	100.0
一般都道府県道	88,027	6,465	6,895	74,667	81.2	80.2
市町村道	457,597	7,165	5,420	445,012	74.7	48.7
宮古島市	1,452,091	26,706	265,888	1,159,497	70.6	43.3
指定区間外計	272,449	0	244,500	27,949	97.9	96.5
県道計	180,340	8,806	12,256	159,278	97.8	97.6
主要地方道	53,284	9	469	52,806	97.4	97.5
一般都道府県道	127,056	8,797	11,787	106,472	98.0	97.6
市町村道	999,302	17,900	9,132	972,270	65.4	32.9
南城市	372,320	3,953	663	367,704	55.8	53.9
指定区間計	22,269	0	0	22,269	100.0	100.0
県道計	37,452	1,084	0	36,368	93.8	94.0
主要地方道	20,129	26	0	20,103	92.5	92.9
一般都道府県道	17,323	1,058	0	16,265	95.3	95.3
市町村道	312,599	2,869	663	309,067	48.1	45.9

単位：メートル

舗装率 簡易含 (%)	歩道橋	道路面積 (㎡)			歩道延長		改良済 延長	未改良 延長
		道路敷	道路部	車道	設置延長	総延長		
98.2	3	2,962,118	2,614,263	1,676,810	115,281	193,221	233,374	39,651
100.0	2	301,999	181,142	89,316	11,449	21,704	11,449	0
100.0	2	301,999	181,142	89,316	11,449	21,704	11,449	0
0.0	0	0	0	0	0	0	0	0
100.0	1	680,381	574,721	318,705	32,492	55,626	41,007	1,643
100.0	0	438,006	362,502	187,197	18,816	34,920	22,566	33
100.0	1	242,375	212,219	131,508	13,676	20,706	18,441	1,610
97.7	0	1,979,738	1,858,400	1,268,789	71,340	115,891	180,918	38,008
95.2	10	4,336,834	3,881,394	2,656,722	136,827	239,545	374,110	56,530
100.0	0	494,520	216,398	138,614	0	0	9,901	0
100.0	5	324,512	305,050	229,755	14,854	29,708	14,854	0
100.0	4	893,171	757,178	432,935	30,662	57,970	33,256	1,996
100.0	4	578,752	486,251	282,541	17,041	32,405	18,684	0
100.0	0	314,419	270,927	150,394	13,621	25,565	14,572	1,996
94.4	1	2,624,631	2,602,768	1,855,418	91,311	151,867	316,099	54,534
92.4	1	1,928,632	1,702,634	1,016,963	71,516	124,729	120,704	47,460
100.0	0	412,184	356,681	159,163	6,690	12,757	11,572	0
100.0	1	287,441	259,560	147,924	15,982	28,578	16,153	0
100.0	0	115,049	95,840	53,631	5,672	11,260	5,672	0
100.0	1	172,392	163,720	94,293	10,310	17,318	10,481	0
90.9	0	1,229,007	1,086,393	709,876	48,844	83,394	92,979	47,460
93.1	2	6,153,561	5,139,416	3,317,674	189,213	332,255	443,540	126,660
100.0	0	411,780	175,096	111,762	0	0	7,701	0
100.0	1	250,786	210,370	101,696	7,264	14,528	7,264	0
100.0	1	2,404,825	1,769,126	993,982	93,725	174,337	96,193	14,030
100.0	1	1,013,968	686,854	402,825	34,767	63,352	35,556	0
100.0	0	1,390,857	1,082,272	591,157	58,958	110,985	60,637	14,030
91.1	0	3,086,170	2,984,824	2,110,234	88,224	143,390	332,382	112,630
81.4	0	9,760,776	8,589,078	5,867,236	357,495	471,902	818,579	340,918
100.0	0	408,921	354,877	184,064	23,435	45,425	27,364	585
99.9	0	2,417,301	2,049,165	1,062,729	148,183	212,804	155,794	3,484
99.6	0	809,751	686,059	355,222	49,979	69,271	51,438	1,368
100.0	0	1,607,550	1,363,106	707,507	98,204	143,533	104,356	2,116
77.8	0	6,934,554	6,185,036	4,620,443	185,877	213,673	635,421	336,849
88.1	1	3,065,486	2,475,072	1,684,863	95,273	144,760	205,048	162,656
100.0	1	442,724	280,483	158,487	21,429	32,957	22,269	0
100.0	0	571,613	452,830	237,195	34,307	59,575	34,101	2,267
100.0	0	328,069	243,656	134,202	19,075	30,826	18,600	1,503
100.0	0	243,544	209,174	102,993	15,232	28,749	15,501	764
85.8	0	2,051,149	1,741,759	1,289,181	39,537	52,228	148,678	160,389

市町村別内訳

(平成30年4月1日現在)

市町村名	改 良 済				未 改 良			
	19.5m 以上	13.0m 以上	5.5m 以上	5.5m 未満	5.5m 以上	3.5m 以上	3.5m 未満	うち自動車 交通不能
糸満市	973	9,620	128,187	94,594	2,182	10,800	26,669	8,078
一般国道 計	0	880	10,569	0	0	0	0	0
指定区間 計	0	880	10,569	0	0	0	0	0
指定区間外 計	0	0	0	0	0	0	0	0
県道 計	50	3,985	34,618	2,354	438	1,205	0	0
主要地方道	50	3,508	17,535	1,473	10	23	0	0
一般都道府県道	0	477	17,083	881	428	1,182	0	0
市町村道	923	4,755	83,000	92,240	1,744	9,595	26,669	8,078
沖縄市	3,275	35,301	121,355	214,179	1,995	6,154	48,381	10,536
高速自動車国道 計	0	9,901	0	0	0	0	0	0
指定区間 計	1,570	12,774	510	0	0	0	0	0
県道 計	1,470	10,631	21,155	0	973	896	127	0
主要地方道	1,439	8,445	8,800	0	0	0	0	0
一般都道府県道	31	2,186	12,355	0	973	896	127	0
市町村道	235	1,995	99,690	214,179	1,022	5,258	48,254	10,536
豊見城市	1,320	9,043	71,893	38,448	4,912	26,608	15,940	0
指定区間 計	1,300	5,378	4,894	0	0	0	0	0
県道 計	13	2,258	13,882	0	0	0	0	0
主要地方道	0	281	5,391	0	0	0	0	0
一般都道府県道	13	1,977	8,491	0	0	0	0	0
市町村道	7	1,407	53,117	38,448	4,912	26,608	15,940	0
うるま市	935	31,041	193,632	217,932	11,699	47,328	67,633	6,119
高速自動車国道 計	0	7,701	0	0	0	0	0	0
指定区間 計	0	7,264	0	0	0	0	0	0
県道 計	644	14,499	80,009	1,041	4,285	6,895	2,850	0
主要地方道	422	11,569	22,831	734	0	0	0	0
一般都道府県道	222	2,930	57,178	307	4,285	6,895	2,850	0
市町村道	291	1,577	113,623	216,891	7,414	40,433	64,783	6,119
宮古島市	402	2,958	511,777	303,442	22,336	139,081	179,501	1,409
指定区間外 計	0	367	26,617	380	0	585	0	0
県道 計	257	624	152,189	2,724	831	2,492	161	0
主要地方道	50	0	50,307	1,081	0	1,368	0	0
一般都道府県道	207	624	101,882	1,643	831	1,124	161	0
市町村道	145	1,967	332,971	300,338	21,505	136,004	179,340	1,409
南城市	28	682	111,072	93,266	5,750	57,494	99,412	11,285
指定区間 計	0	160	22,109	0	0	0	0	0
県道 計	0	302	33,069	730	1,263	1,004	0	0
主要地方道	0	302	17,868	430	683	820	0	0
一般都道府県道	0	0	15,201	300	580	184	0	0
市町村道	28	220	55,894	92,536	4,487	56,490	99,412	11,285

単位：メートル

舗装済	未舗装	舗装済			道路延長	橋梁		トンネル	
		セメント	アスファルト			個数	延長	個数	延長
			高級	簡易					
268,012	5,013	11,061	157,303	99,648	269,813	(1)54	3,212	0	0
11,449	0	0	11,449	0	9,042	(1)5	2,407	0	0
11,449	0	0	11,449	0	9,042	(1)5	2,407	0	0
0	0	0	0	0	0	0	0	0	0
42,650	0	0	40,178	2,472	42,431	14	219	0	0
22,599	0	0	22,338	261	22,443	10	156	0	0
20,051	0	0	17,840	2,211	19,988	4	63	0	0
213,913	5,013	11,061	105,676	97,176	218,340	35	586	0	0
409,996	20,644	3,430	131,388	275,178	428,560	(1)94	1,821	1	259
9,901	0	0	9,901	0	9,870	5	31	0	0
14,854	0	0	14,854	0	14,824	(1)5	30	0	0
35,252	0	259	32,535	2,458	34,596	14	397	1	259
18,684	0	259	18,425	0	18,137	8	288	1	259
16,568	0	0	14,110	2,458	16,459	6	109	0	0
349,989	20,644	3,171	74,098	272,720	369,270	70	1,363	0	0
155,413	12,751	852	126,490	28,071	161,914	(3)59	6,250	0	0
11,572	0	0	11,572	0	6,674	(3)10	4,898	0	0
16,153	0	0	16,153	0	15,339	14	814	0	0
5,672	0	0	5,672	0	5,440	4	232	0	0
10,481	0	0	10,481	0	9,899	10	582	0	0
127,688	12,751	852	98,765	28,071	139,901	35	538	0	0
530,719	39,481	7,082	319,983	203,654	563,774	159	6,261	1	165
7,701	0	0	7,701	0	6,608	13	1,093	0	0
7,264	0	165	7,099	0	6,428	9	671	1	165
110,223	0	0	95,442	14,781	107,116	54	3,107	0	0
35,556	0	0	35,556	0	34,859	7	697	0	0
74,667	0	0	59,886	14,781	72,257	47	2,410	0	0
405,531	39,481	6,917	209,741	188,873	443,622	83	1,390	0	0
943,351	216,146	10,988	491,143	441,220	1,151,708	103	7,789	0	0
27,949	0	0	26,962	987	27,930	4	19	0	0
159,088	190	532	154,898	3,658	153,717	32	5,561	0	0
52,616	190	422	51,074	1,120	52,678	9	128	0	0
106,472	0	110	103,824	2,538	101,039	23	5,433	0	0
756,314	215,956	10,456	309,283	436,575	970,061	67	2,209	0	0
323,847	43,857	22,557	175,793	125,497	365,630	(2)113	1,922	1	152
22,269	0	0	22,269	0	21,569	(1)17	548	1	152
36,368	0	0	34,184	2,184	35,595	16	773	0	0
20,103	0	0	18,683	1,420	19,386	11	717	0	0
16,265	0	0	15,501	764	16,209	5	56	0	0
265,210	43,857	22,557	119,340	123,313	308,466	(1)80	601	0	0

市町村別内訳 (平成30年4月1日現在)

市町村名	総延長	重用	未供用	実延長	改良率 (%)	舗高装率 (%)
国頭村	195,057	2,429	19,373	173,255	88.7	67.3
指定区間計	49,660	0	18,500	31,160	100.0	100.0
県道計	49,757	1,903	0	47,854	91.3	93.9
主要地方道	30,849	0	0	30,849	94.9	98.9
一般都道府県道	18,908	1,903	0	17,005	84.8	84.8
市町村道	95,640	526	873	94,241	83.6	43.0
大宜味村	100,793	7	0	100,786	88.6	60.5
一般国道計	18,982	0	0	18,982	94.1	94.1
指定区間計	12,796	0	0	12,796	100.0	100.0
指定区間外計	6,186	0	0	6,186	81.9	81.9
一般都道府県道	3,496	0	0	3,496	75.3	77.3
市町村道	78,315	7	0	78,308	87.8	51.7
東村	78,703	33	0	78,670	98.2	43.7
指定区間外計	10,530	0	0	10,530	97.0	97.2
県道計	23,895	0	0	23,895	98.6	99.0
主要地方道	20,695	0	0	20,695	99.5	100.0
一般都道府県道	3,200	0	0	3,200	92.4	92.4
市町村道	44,278	33	0	44,245	98.2	1.1
今帰仁村	181,821	14,975	3,100	163,746	72.6	46.8
指定区間外計	11,783	0	0	11,783	100.0	100.0
県道計	32,602	12,137	0	20,465	96.6	96.6
主要地方道	24,792	11,812	0	12,980	100.0	100.0
一般都道府県道	7,810	325	0	7,485	90.6	90.6
市町村道	137,436	2,838	3,100	131,498	66.4	34.3
本部町	199,652	17,835	1,997	179,820	49.8	49.7
指定区間外計	14,708	0	0	14,708	100.0	100.0
県道計	46,940	15,267	0	31,673	92.0	90.3
主要地方道	24,888	15,267	0	9,621	91.6	86.1
一般都道府県道	22,052	0	0	22,052	92.1	92.2
市町村道	138,004	2,568	1,997	133,439	34.3	34.6
恩納村	94,197	2,098	0	92,099	82.7	77.2
指定区間計	33,161	0	0	33,161	100.0	100.0
県道計	16,844	1,119	0	15,725	100.0	100.0
主要地方道	3,143	0	0	3,143	100.0	100.0
一般都道府県道	13,701	1,119	0	12,582	100.0	100.0
市町村道	44,192	979	0	43,213	63.2	51.4

単位：メートル

舗装率 簡易含 (%)	歩道橋	道路面積 (m ²)			歩道延長		改良済 延長	未改良 延長
		道路敷	道路部	車道	設置延長	総延長		
97.9	0	2,412,130	1,226,653	911,929	45,618	54,005	153,670	19,585
100.0	0	472,469	339,536	211,592	28,096	37,408	31,160	0
99.3	0	1,112,458	357,923	304,908	3,685	3,777	43,707	4,147
98.9	0	602,094	236,286	200,302	3,685	3,777	29,287	1,562
100.0	0	510,364	121,637	104,606	0	0	14,420	2,585
96.4	0	827,203	529,194	395,429	13,837	12,820	78,803	15,438
90.4	0	1,513,285	747,901	545,259	23,680	33,630	89,265	11,521
100.0	0	374,825	216,613	131,393	15,713	25,781	17,861	1,121
100.0	0	269,568	157,448	89,402	12,796	22,101	12,796	0
100.0	0	105,257	59,165	41,991	2,917	3,680	5,065	1,121
95.1	0	45,646	30,483	23,952	699	699	2,633	863
87.9	0	1,092,814	500,805	389,914	7,268	7,150	68,771	9,537
98.9	0	1,306,467	605,815	488,164	14,513	17,032	77,236	1,434
100.0	0	232,917	95,664	69,795	5,192	6,074	10,215	315
100.0	0	567,686	217,498	190,035	4,334	5,971	23,554	341
100.0	0	526,017	188,006	165,665	3,439	5,076	20,596	99
100.0	0	41,669	29,492	24,370	895	895	2,958	242
98.1	0	505,864	292,653	228,334	4,987	4,987	43,467	778
89.1	0	1,560,315	1,106,810	763,554	56,382	77,141	118,800	44,946
100.0	0	175,501	134,692	74,591	11,486	26,022	11,783	0
100.0	0	377,360	209,429	125,832	15,224	21,283	19,765	700
100.0	0	203,972	127,908	78,779	9,300	13,923	12,980	0
100.0	0	173,388	81,521	47,053	5,924	7,360	6,785	700
86.5	0	1,007,454	762,689	563,131	29,672	29,836	87,252	44,246
97.2	0	1,774,227	1,223,640	824,807	60,206	88,775	89,549	90,271
100.0	0	283,621	193,122	116,668	14,427	27,378	14,708	0
99.3	0	532,107	324,495	203,963	23,235	35,311	29,128	2,545
100.0	0	167,533	98,405	63,312	6,457	11,340	8,811	810
98.9	0	364,574	226,090	140,651	16,778	23,971	20,317	1,735
96.5	0	958,499	706,023	504,176	22,544	26,086	45,713	87,726
98.8	1	1,903,060	1,017,266	609,003	53,932	87,153	76,182	15,917
100.0	1	1,249,272	567,966	307,282	33,116	61,388	33,161	0
100.0	0	259,030	172,775	103,737	12,053	18,247	15,725	0
100.0	0	87,950	37,316	24,030	3,035	3,407	3,143	0
100.0	0	171,080	135,459	79,707	9,018	14,840	12,582	0
97.4	0	394,758	276,525	197,984	8,763	7,518	27,296	15,917

市町村別内訳

(平成30年4月1日現在)

市町村名	改 良 済				未 改 良			
	19.5m 以上	13.0m 以上	5.5m 以上	5.5m 未満	5.5m 以上	3.5m 以上	3.5m 未満	うち自動車 交通不能
国頭村	37	654	102,262	50,717	1,720	8,080	9,785	0
指定区間計	0	440	30,720	0	0	0	0	0
県道計	16	53	43,445	193	843	1,173	2,131	0
主要地方道	0	9	29,085	193	808	326	428	0
一般都道府県道	16	44	14,360	0	35	847	1,703	0
市町村道	21	161	28,097	50,524	877	6,907	7,654	0
大宜味村	7	111	58,224	30,923	1,140	3,142	7,239	0
一般国道計	7	111	17,717	26	464	657	0	0
指定区間計	0	0	12,796	0	0	0	0	0
指定区間外計	7	111	4,921	26	464	657	0	0
一般都道府県道	0	0	2,182	451	663	200	0	0
市町村道	0	0	38,325	30,446	13	2,285	7,239	0
東村	26	99	52,033	25,078	28	958	448	60
指定区間外計	0	6	10,011	198	14	275	26	0
県道計	0	0	23,554	0	0	341	0	0
主要地方道	0	0	20,596	0	0	99	0	0
一般都道府県道	0	0	2,958	0	0	242	0	0
市町村道	26	93	18,468	24,880	14	342	422	60
今帰仁村	7	185	64,318	54,290	213	8,081	36,652	317
指定区間外計	0	5	11,512	266	0	0	0	0
県道計	7	129	15,819	3,810	0	700	0	0
主要地方道	7	129	9,164	3,680	0	0	0	0
一般都道府県道	0	0	6,655	130	0	700	0	0
市町村道	0	51	36,987	50,214	213	7,381	36,652	317
本部町	11	3,335	64,485	21,718	2,876	14,417	72,978	1,957
指定区間外計	0	3,188	11,428	92	0	0	0	0
県道計	6	53	28,299	770	102	1,990	453	0
主要地方道	6	11	8,306	488	83	471	256	0
一般都道府県道	0	42	19,993	282	19	1,519	197	0
市町村道	5	94	24,758	20,856	2,774	12,427	72,525	1,957
恩納村	166	4,439	55,362	16,215	1,093	7,515	7,309	0
指定区間計	59	4,030	29,072	0	0	0	0	0
県道計	106	348	14,531	740	0	0	0	0
主要地方道	106	262	2,035	740	0	0	0	0
一般都道府県道	0	86	12,496	0	0	0	0	0
市町村道	1	61	11,759	15,475	1,093	7,515	7,309	0

単位：メートル

舗装済	未舗装	舗装済			道路延長	橋梁		トンネル	
		セメント	アスファルト			個数	延長	個数	延長
			高級	簡易					
169,547	3,708	6,646	109,922	52,979	168,053	74	2,434	6	2,768
31,160	0	2,768	28,392	0	27,823	22	569	6	2,768
47,507	347	30	44,892	2,585	46,861	17	993	0	0
30,502	347	30	30,472	0	30,106	12	743	0	0
17,005	0	0	14,420	2,585	16,755	5	250	0	0
90,880	3,361	3,848	36,638	50,394	93,369	35	872	0	0
91,115	9,671	455	60,568	30,092	98,247	64	2,298	1	241
18,982	0	0	17,861	1,121	17,994	17	988	0	0
12,796	0	0	12,796	0	11,852	16	944	0	0
6,186	0	0	5,065	1,121	6,142	1	44	0	0
3,323	173	0	2,703	620	3,079	2	176	1	241
68,810	9,498	455	40,004	28,351	77,174	45	1,134	0	0
77,818	852	85	34,281	43,452	77,704	37	966	0	0
10,530	0	17	10,215	298	10,113	8	417	0	0
23,895	0	0	23,653	242	23,535	10	360	0	0
20,695	0	0	20,695	0	20,361	8	334	0	0
3,200	0	0	2,958	242	3,174	2	26	0	0
43,393	852	68	413	42,912	44,056	19	189	0	0
145,938	17,808	2,451	74,261	69,226	161,939	47	1,124	3	683
11,783	0	0	11,783	0	11,734	2	49	0	0
20,465	0	667	19,098	700	19,581	8	217	2	667
12,980	0	667	12,313	0	12,215	4	98	2	667
7,485	0	0	6,785	700	7,366	4	119	0	0
113,690	17,808	1,784	43,380	68,526	130,624	37	858	1	16
174,870	4,950	1,187	88,260	85,423	176,833	55	2,882	1	105
14,708	0	0	14,708	0	14,145	6	563	0	0
31,441	232	0	28,611	2,830	30,255	12	1,418	0	0
9,621	0	0	8,285	1,336	9,526	3	95	0	0
21,820	232	0	20,326	1,494	20,729	9	1,323	0	0
128,721	4,718	1,187	44,941	82,593	132,433	37	901	1	105
90,966	1,133	196	70,922	19,848	88,773	88	3,326	0	0
33,161	0	0	33,161	0	30,620	39	2,541	0	0
15,725	0	0	15,725	0	15,130	17	595	0	0
3,143	0	0	3,143	0	2,667	6	476	0	0
12,582	0	0	12,582	0	12,463	11	119	0	0
42,080	1,133	196	22,036	19,848	43,023	32	190	0	0

市町村別内訳 (平成30年4月1日現在)

市町村名	総延長	重用	未供用	実延長	改良率 (%)	舗高装率 (%)
宜野座村	121,592	9,737	572	111,283	83.8	91.0
高速自動車国道 計	8,467	0	0	8,467	100.0	100.0
指定区間 計	17,126	8,563	0	8,563	100.0	100.0
県道 計	9,252	0	0	9,252	100.0	100.0
主要地方道	2,903	0	0	2,903	100.0	100.0
一般都道府県道	6,349	0	0	6,349	100.0	100.0
市町村道	86,747	1,174	572	85,001	78.8	88.2
金武町	139,535	13,831	660	125,044	91.9	42.7
高速自動車国道 計	11,785	0	0	11,785	100.0	100.0
指定区間 計	27,223	12,653	0	14,570	100.0	100.0
県道 計	5,181	0	0	5,181	39.8	39.8
主要地方道	1,777	0	0	1,777	100.0	100.0
一般都道府県道	3,404	0	0	3,404	8.4	8.4
市町村道	95,346	1,178	660	93,508	92.6	26.7
伊江村	193,603	3,873	0	189,730	85.8	15.5
一般都道府県道	22,841	185	0	22,656	67.6	21.2
市町村道	170,762	3,688	0	167,074	88.3	14.7
読谷村	164,501	1,205	16,785	146,511	98.4	74.9
指定区間 計	9,330	0	0	9,330	100.0	100.0
一般都道府県道	13,229	410	0	12,819	100.0	100.0
市町村道	141,942	795	16,785	124,362	98.1	70.5
嘉手納町	50,701	3,821	855	46,025	95.3	88.6
指定区間 計	3,544	0	0	3,544	100.0	100.0
県道 計	5,571	3,137	0	2,434	100.0	100.0
主要地方道	2,434	0	0	2,434	100.0	100.0
一般都道府県道	3,137	3,137	0	0	0.0	0.0
市町村道	41,586	684	855	40,047	94.6	86.9
北谷町	113,293	1,284	3,938	108,071	94.6	74.4
指定区間 計	5,915	0	0	5,915	100.0	100.0
県道 計	6,603	40	0	6,563	100.0	100.0
主要地方道	2,580	0	0	2,580	100.0	100.0
一般都道府県道	4,023	40	0	3,983	100.0	100.0
市町村道	100,775	1,244	3,938	95,593	93.9	71.1

単位：メートル

舗装率 簡易含 (%)	歩道橋	道路面積 (㎡)			歩道延長		改良済 延長	未改良 延長
		道路敷	道路部	車道	設置延長	総延長		
91.0	0	1,662,738	1,018,364	654,610	37,870	45,289	93,257	18,026
100.0	0	552,996	192,789	118,594	0	0	8,467	0
100.0	0	325,980	146,631	60,552	8,563	15,646	8,563	0
100.0	0	213,344	108,680	66,164	6,645	6,982	9,252	0
100.0	0	69,773	28,104	23,664	296	596	2,903	0
100.0	0	143,571	80,576	42,500	6,349	6,386	6,349	0
88.2	0	570,418	570,264	409,300	22,662	22,661	66,975	18,026
99.2	0	1,731,522	1,067,995	726,057	32,278	50,665	114,965	10,079
100.0	0	781,838	267,457	164,934	0	0	11,785	0
100.0	0	301,873	188,507	107,739	14,570	27,945	14,570	0
100.0	0	81,925	52,025	33,744	3,937	4,461	2,063	3,118
100.0	0	40,242	17,960	11,692	1,773	2,297	1,777	0
100.0	0	41,683	34,065	22,052	2,164	2,164	286	3,118
99.0	0	565,886	560,006	419,640	13,771	18,259	86,547	6,961
89.9	0	1,316,579	1,109,939	848,029	5,847	6,971	162,791	26,939
100.0	0	257,301	202,571	131,381	4,346	5,462	15,309	7,347
88.5	0	1,059,278	907,368	716,648	1,501	1,509	147,482	19,592
99.8	1	1,557,140	1,317,127	877,546	53,229	81,442	144,137	2,374
100.0	1	372,093	227,583	138,099	9,330	17,974	9,330	0
100.0	0	187,462	172,294	97,606	11,816	23,279	12,819	0
99.8	0	997,585	917,250	641,841	32,083	40,189	121,988	2,374
99.1	1	461,148	417,346	301,572	20,124	31,449	43,848	2,177
100.0	1	99,037	99,037	81,667	3,544	7,088	3,544	0
100.0	0	44,553	32,540	23,079	1,771	1,870	2,434	0
100.0	0	44,553	32,540	23,079	1,771	1,870	2,434	0
0.0	0	0	0	0	0	0	0	0
99.0	0	317,558	285,769	196,826	14,809	22,491	37,870	2,177
96.2	4	1,161,184	1,127,261	748,422	45,592	83,949	102,193	5,878
100.0	3	188,683	188,683	123,618	5,915	11,830	5,915	0
100.0	1	127,832	119,045	68,958	5,640	10,249	6,563	0
100.0	1	58,251	57,287	31,235	2,580	5,166	2,580	0
100.0	0	69,581	61,758	37,723	3,060	5,083	3,983	0
95.7	0	844,669	819,533	555,846	34,037	61,870	89,715	5,878

市町村別内訳

(平成30年4月1日現在)

市町村名	改 良 済				未 改 良			
	19.5m 以上	13.0m 以上	5.5m 以上	5.5m 未満	5.5m 以上	3.5m 以上	3.5m 未満	うち自動車 交通不能
宜野座村	35	8,834	41,928	42,460	350	8,511	9,165	0
高速自動車国道 計	0	8,467	0	0	0	0	0	0
指定区間 計	0	0	8,563	0	0	0	0	0
県道 計	0	32	9,220	0	0	0	0	0
主要地方道	0	16	2,887	0	0	0	0	0
一般都道府県道	0	16	6,333	0	0	0	0	0
市町村道	35	335	24,145	42,460	350	8,511	9,165	0
金武町	63	11,983	43,146	59,773	826	3,162	6,091	547
高速自動車国道 計	0	11,785	0	0	0	0	0	0
指定区間 計	63	140	14,367	0	0	0	0	0
県道 計	0	0	2,063	0	750	2,368	0	0
主要地方道	0	0	1,777	0	0	0	0	0
一般都道府県道	0	0	286	0	750	2,368	0	0
市町村道	0	58	26,716	59,773	76	794	6,091	547
伊江村	16	153	39,942	122,680	225	7,783	18,931	662
一般都道府県道	0	0	12,865	2,444	0	4,973	2,374	0
市町村道	16	153	27,077	120,236	225	2,810	16,557	662
読谷村	1,733	10,079	47,027	85,298	672	1,374	328	0
指定区間 計	1,453	6,552	1,325	0	0	0	0	0
一般都道府県道	11	50	12,674	84	0	0	0	0
市町村道	269	3,477	33,028	85,214	672	1,374	328	0
嘉手納町	3,155	659	16,836	23,198	110	393	1,674	0
指定区間 計	3,155	389	0	0	0	0	0	0
県道 計	0	129	2,305	0	0	0	0	0
主要地方道	0	129	2,305	0	0	0	0	0
一般都道府県道	0	0	0	0	0	0	0	0
市町村道	0	141	14,531	23,198	110	393	1,674	0
北谷町	5,944	2,606	43,841	49,802	663	4,148	1,067	22
指定区間 計	5,915	0	0	0	0	0	0	0
県道 計	0	1,627	4,584	352	0	0	0	0
主要地方道	0	302	2,278	0	0	0	0	0
一般都道府県道	0	1,325	2,306	352	0	0	0	0
市町村道	29	979	39,257	49,450	663	4,148	1,067	22

単位：メートル

舗装済	未舗装	舗装済			道路延長	橋梁		トンネル	
		セメント	アスファルト			個数	延長	個数	延長
			高級	簡易					
101,268	10,015	0	101,268	0	109,054	51	2,229	0	0
8,467	0	0	8,467	0	7,362	9	1,105	0	0
8,563	0	0	8,563	0	8,188	8	375	0	0
9,252	0	0	9,252	0	9,013	5	239	0	0
2,903	0	0	2,903	0	2,855	1	48	0	0
6,349	0	0	6,349	0	6,158	4	191	0	0
74,986	10,015	0	74,986	0	84,491	29	510	0	0
124,102	942	911	52,435	70,756	121,800	45	2,720	1	524
11,785	0	55	11,730	0	9,995	12	1,790	0	0
14,570	0	0	14,570	0	14,145	8	425	0	0
5,181	0	524	1,539	3,118	4,440	5	217	1	524
1,777	0	524	1,253	0	1,091	3	162	1	524
3,404	0	0	286	3,118	3,349	2	55	0	0
92,566	942	332	24,596	67,638	93,220	20	288	0	0
170,575	19,155	1,721	27,635	141,219	189,726	1	4	0	0
22,650	6	0	4,800	17,850	22,656	0	0	0	0
147,925	19,149	1,721	22,835	123,369	167,070	1	4	0	0
146,270	241	919	108,888	36,463	146,177	(3) 9	334	0	0
9,330	0	0	9,330	0	9,293	(1) 2	37	0	0
12,819	0	0	12,819	0	12,786	(1) 1	33	0	0
124,121	241	919	86,739	36,463	124,098	(1) 6	264	0	0
45,627	398	919	39,840	4,868	45,884	(1) 14	141	0	0
3,544	0	0	3,544	0	3,520	(1) 3	24	0	0
2,434	0	0	2,434	0	2,434	0	0	0	0
2,434	0	0	2,434	0	2,434	0	0	0	0
0	0	0	0	0	0	0	0	0	0
39,649	398	919	33,862	4,868	39,930	11	117	0	0
103,976	4,095	3,127	77,302	23,547	107,605	42	466	0	0
5,915	0	0	5,915	0	5,829	8	86	0	0
6,563	0	0	6,563	0	6,563	0	0	0	0
2,580	0	0	2,580	0	2,580	0	0	0	0
3,983	0	0	3,983	0	3,983	0	0	0	0
91,498	4,095	3,127	64,824	23,547	95,213	34	380	0	0

※ ():市町村境界に架設された橋梁個数

市町村別内訳 (平成30年4月1日現在)

市町村名	総延長	重用	未供用	実延長	改良率 (%)	舗装率 (%)
北中城村	101,152	6,279	1,220	93,653	67.1	57.8
高速自動車国道 計	3,446	0	0	3,446	100.0	100.0
指定区間 計	7,092	1,950	0	5,142	100.0	100.0
県道 計	11,248	49	0	11,199	100.0	100.0
主要地方道	5,601	49	0	5,552	100.0	100.0
一般都道府県道	5,647	0	0	5,647	100.0	100.0
市町村道	79,366	4,280	1,220	73,866	58.3	46.5
中城村	139,502	10,811	811	127,880	58.2	45.4
高速自動車国道 計	3,841	0	0	3,841	100.0	100.0
指定区間 計	15,620	7,810	0	7,810	100.0	100.0
県道 計	13,938	2,094	0	11,844	94.8	94.8
主要地方道	6,171	0	0	6,171	90.0	90.0
一般都道府県道	7,767	2,094	0	5,673	100.0	100.0
市町村道	106,103	907	811	104,385	49.4	33.7
西原町	131,405	5,682	1,070	124,653	56.5	64.7
高速自動車国道 計	4,511	0	0	4,511	100.0	100.0
指定区間 計	8,896	3,450	0	5,446	100.0	100.0
県道 計	23,125	1,020	1,026	21,079	82.9	83.1
主要地方道	12,827	356	1,026	11,445	76.0	76.0
一般都道府県道	10,298	664	0	9,634	91.1	91.5
市町村道	94,873	1,212	44	93,617	45.9	56.8
与那原町	57,515	3,273	257	53,985	84.1	71.2
指定区間 計	6,440	1,430	0	5,010	100.0	100.0
県道 計	3,494	1,185	0	2,309	100.0	100.0
主要地方道	3,079	1,185	0	1,894	100.0	100.0
一般都道府県道	415	0	0	415	100.0	100.0
市町村道	47,581	658	257	46,666	81.6	66.7
南風原町	128,346	3,695	0	124,651	77.8	63.6
高速自動車国道 計	1,650	0	0	1,650	100.0	100.0
一般国道 計	14,855	0	0	14,855	100.0	96.6
指定区間 計	9,802	0	0	9,802	100.0	100.0
指定区間外 計	5,053	0	0	5,053	100.0	90.1
県道 計	16,613	2,418	0	14,195	100.0	100.0
主要地方道	7,464	1,602	0	5,862	100.0	100.0
一般都道府県道	9,149	816	0	8,333	100.0	100.0
市町村道	95,228	1,277	0	93,951	70.6	52.2
渡嘉敷村	20,133	253	0	19,880	99.7	50.2
一般都道府県道	576	0	0	576	91.1	0.0
市町村道	19,557	253	0	19,304	100.0	51.7

単位：メートル

舗装率 簡易含 (%)	歩道橋	道路面積 (㎡)			歩道延長		改良済 延長	未改良 延長
		道路敷	道路部	車道	設置延長	総延長		
96.4	1	1,026,623	815,393	550,546	28,192	44,868	62,851	30,802
100.0	0	195,880	73,554	48,244	0	0	3,446	0
100.0	1	131,575	120,209	79,005	5,142	10,284	5,142	0
100.0	0	280,859	210,107	115,677	10,599	19,809	11,199	0
100.0	0	156,144	117,926	62,322	5,544	11,107	5,552	0
100.0	0	124,715	92,181	53,355	5,055	8,702	5,647	0
95.5	0	418,309	411,523	307,620	12,451	14,775	43,064	30,802
89.9	2	1,212,891	946,952	655,960	34,999	58,215	74,416	53,464
100.0	0	179,170	83,836	53,746	0	0	3,841	0
100.0	2	142,242	141,460	110,790	7,810	15,620	7,810	0
100.0	0	213,912	149,048	78,364	10,133	17,560	11,227	617
100.0	0	105,887	83,291	41,801	5,557	11,097	5,554	617
100.0	0	108,025	65,757	36,563	4,576	6,463	5,673	0
87.6	0	677,567	572,608	413,060	17,056	25,035	51,538	52,847
90.8	0	1,393,068	1,069,243	710,338	45,134	69,041	70,401	54,252
100.0	0	198,380	97,972	63,154	0	0	4,511	0
100.0	0	142,531	96,104	71,882	4,982	8,432	5,446	0
100.0	0	362,295	274,957	147,078	16,777	30,400	17,469	3,610
100.0	0	172,253	143,680	75,944	8,672	17,200	8,696	2,749
100.0	0	190,042	131,277	71,134	8,105	13,200	8,773	861
87.8	0	689,862	600,210	428,224	23,375	30,209	42,975	50,642
99.2	1	502,783	466,962	309,225	19,899	33,897	45,412	8,573
100.0	1	90,655	89,638	69,015	5,010	9,870	5,010	0
100.0	0	51,647	48,534	29,857	2,271	4,521	2,309	0
100.0	0	45,915	43,621	27,427	1,856	3,690	1,894	0
100.0	0	5,732	4,913	2,430	415	831	415	0
99.1	0	360,481	328,790	210,353	12,618	19,506	38,093	8,573
90.7	0	1,493,046	1,211,601	771,847	44,519	79,245	97,039	27,612
100.0	0	78,590	35,512	23,100	0	0	1,650	0
100.0	0	445,689	353,940	212,940	8,935	17,452	14,855	0
100.0	0	276,193	200,478	136,312	3,905	7,563	9,802	0
100.0	0	169,496	153,462	76,628	5,030	9,889	5,053	0
100.0	0	270,298	214,302	110,502	13,801	26,420	14,195	0
100.0	0	128,599	105,964	52,017	5,810	11,405	5,862	0
100.0	0	141,699	108,338	58,485	7,991	15,015	8,333	0
87.7	0	698,469	607,847	425,305	21,783	35,373	66,339	27,612
100.0	0	306,935	124,640	93,124	3,164	3,231	19,829	51
100.0	0	3,637	3,542	2,087	442	509	525	51
100.0	0	303,298	121,098	91,037	2,722	2,722	19,304	0

市町村別内訳

(平成30年4月1日現在)

市町村名	改 良 済				未 改 良			
	19.5m 以上	13.0m 以上	5.5m 以上	5.5m 未満	5.5m 以上	3.5m 以上	3.5m 未満	うち自動車 交通不能
北中城村	514	10,959	20,995	30,383	1,098	7,295	22,409	1,278
高速自動車国道 計	0	3,446	0	0	0	0	0	0
指定区間 計	0	5,142	0	0	0	0	0	0
県道 計	508	2,305	8,386	0	0	0	0	0
主要地方道	493	894	4,165	0	0	0	0	0
一般都道府県道	15	1,411	4,221	0	0	0	0	0
市町村道	6	66	12,609	30,383	1,098	7,295	22,409	1,278
中城村	0	11,780	41,741	20,895	833	8,636	43,995	2,541
高速自動車国道 計	0	3,841	0	0	0	0	0	0
指定区間 計	0	7,810	0	0	0	0	0	0
県道 計	0	37	11,052	138	116	501	0	0
主要地方道	0	37	5,517	0	116	501	0	0
一般都道府県道	0	0	5,535	138	0	0	0	0
市町村道	0	92	30,689	20,757	717	8,135	43,995	2,541
西原町	15	8,780	39,645	21,961	3,250	26,353	24,649	201
高速自動車国道 計	0	4,511	0	0	0	0	0	0
指定区間 計	0	3,914	1,532	0	0	0	0	0
県道 計	0	127	16,380	962	1,214	1,980	416	0
主要地方道	0	39	8,602	55	1,196	1,534	19	0
一般都道府県道	0	88	7,778	907	18	446	397	0
市町村道	15	228	21,733	20,999	2,036	24,373	24,233	201
与那原町	0	6,762	13,985	24,665	7	2,148	6,418	809
指定区間 計	0	4,860	150	0	0	0	0	0
県道 計	0	1,894	415	0	0	0	0	0
主要地方道	0	1,894	0	0	0	0	0	0
一般都道府県道	0	0	415	0	0	0	0	0
市町村道	0	8	13,420	24,665	7	2,148	6,418	809
高速自動車国道 計								
南風原町	1,496	14,943	36,667	43,933	584	11,451	15,577	0
高速自動車国道 計	0	1,650	0	0	0	0	0	0
一般国道 計	991	11,791	2,073	0	0	0	0	0
指定区間 計	0	9,372	430	0	0	0	0	0
指定区間外 計	991	2,419	1,643	0	0	0	0	0
県道 計	453	1,417	12,112	213	0	0	0	0
主要地方道	161	1,008	4,660	33	0	0	0	0
一般都道府県道	292	409	7,452	180	0	0	0	0
市町村道	52	85	22,482	43,720	584	11,451	15,577	0
渡嘉敷村	0	10	6,446	13,373	0	9	42	0
一般都道府県道	0	0	0	525	0	9	42	0
市町村道	0	10	6,446	12,848	0	0	0	0

単位：メートル

舗装済	未舗装	舗装済			道路延長	橋梁		トンネル	
		セメント	アスファルト			個数	延長	個数	延長
			高級	簡易					
90,312	3,341	877	53,276	36,159	91,446	(2)38	1,992	1	215
3,446	0	0	3,446	0	2,729	6	502	1	215
5,142	0	0	5,142	0	5,070	(2)5	72	0	0
11,199	0	0	11,199	0	10,079	10	1,120	0	0
5,552	0	0	5,552	0	4,524	7	1,028	0	0
5,647	0	0	5,647	0	5,555	3	92	0	0
70,525	3,341	877	33,489	36,159	73,568	17	298	0	0
114,987	12,893	1,272	56,747	56,968	127,107	62	773	0	0
3,841	0	0	3,841	0	3,516	5	325	0	0
7,810	0	0	7,810	0	7,803	2	7	0	0
11,844	0	0	11,227	617	11,810	1	34	0	0
6,171	0	0	5,554	617	6,171	0	0	0	0
5,673	0	0	5,673	0	5,639	1	34	0	0
91,492	12,893	1,272	33,869	56,351	103,978	54	407	0	0
113,190	11,463	2,000	78,637	32,553	122,895	(1)72	1,758	0	0
4,511	0	0	4,511	0	3,846	10	665	0	0
5,446	0	0	5,446	0	4,728	(1)9	718	0	0
21,079	0	40	17,468	3,571	21,040	4	39	0	0
11,445	0	0	8,696	2,749	11,440	1	5	0	0
9,634	0	40	8,772	822	9,600	3	34	0	0
82,154	11,463	1,960	51,212	28,982	93,281	49	336	0	0
53,557	428	1,465	36,986	15,106	53,596	13	389	0	0
5,010	0	0	5,010	0	5,007	1	3	0	0
2,309	0	0	2,309	0	2,227	1	82	0	0
1,894	0	0	1,894	0	1,812	1	82	0	0
415	0	0	415	0	415	0	0	0	0
46,238	428	1,465	29,667	15,106	46,362	11	304	0	0
113,082	11,569	6,533	72,691	33,858	117,516	(3)90	6,914	2	221
1,650	0	0	1,650	0	1,256	1	394	0	0
14,855	0	0	14,356	499	8,907	(2)16	5,727	2	221
9,802	0	0	9,802	0	4,404	(2)9	5,398	0	0
5,053	0	0	4,554	499	4,503	7	329	2	221
14,195	0	0	14,195	0	14,115	10	80	0	0
5,862	0	0	5,862	0	5,819	6	43	0	0
8,333	0	0	8,333	0	8,296	4	37	0	0
82,382	11,569	6,533	42,490	33,359	93,238	(1)63	713	0	0
19,880	0	111	9,877	9,892	19,680	10	200	0	0
576	0	0	0	576	576	0	0	0	0
19,304	0	111	9,877	9,316	19,104	10	200	0	0

※ ():市町村境界に架設された橋梁個数

市町村別内訳 (平成30年4月1日現在)

市町村名	総延長	重用	未供用	実延長	改良率 (%)	舗高装級率 (%)
座間味村	27,130	11	0	27,119	33.9	12.0
一般都道府県道	129	0	0	129	0.0	0.0
市町村道	27,001	11	0	26,990	34.1	12.0
栗国村	54,429	334	7,040	47,055	60.9	66.0
一般都道府県道	780	0	0	780	100.0	0.0
市町村道	53,649	334	7,040	46,275	60.3	67.1
渡名喜村	9,050	0	0	9,050	42.6	42.6
一般都道府県道	25	0	0	25	0.0	0.0
市町村道	9,025	0	0	9,025	42.7	42.7
南大東村	60,122	145	0	59,977	93.6	73.3
一般都道府県道	11,171	0	0	11,171	100.0	100.0
市町村道	48,951	145	0	48,806	92.1	67.1
北大東村	36,223	76	0	36,147	99.9	86.6
一般都道府県道	2,219	0	0	2,219	100.0	83.8
市町村道	34,004	76	0	33,928	99.9	86.7
伊平屋村	81,137	702	0	80,435	76.8	27.0
一般都道府県道	12,689	0	0	12,689	100.0	39.5
市町村道	68,448	702	0	67,746	72.5	24.6
伊是名村	87,410	1,112	691	85,607	93.9	61.6
一般都道府県道	6,180	0	0	6,180	100.0	100.0
市町村道	81,230	1,112	691	79,427	93.5	58.6
久米島町	270,921	16,027	28,607	226,287	56.9	44.7
県道計	68,847	13,517	25,870	29,460	100.0	92.1
主要地方道	15,738	0	0	15,738	100.0	85.3
一般都道府県道	53,109	13,517	25,870	13,722	100.0	100.0
市町村道	202,074	2,510	2,737	196,827	50.5	37.6
八重瀬町	275,238	6,993	1,745	266,500	53.1	31.6
一般国道計	17,311	3,000	0	14,311	100.0	100.0
指定区間計	6,059	0	0	6,059	100.0	100.0
指定区間外計	11,252	3,000	0	8,252	100.0	100.0
県道計	24,992	1,021	1,649	22,322	98.6	91.1
主要地方道	7,255	458	0	6,797	100.0	100.0
一般都道府県道	17,737	563	1,649	15,525	98.0	87.3
市町村道	232,935	2,972	96	229,867	45.8	21.6

単位：メートル

舗装率 簡易含 (%)	歩道橋	道路面積 (㎡)			歩道延長		改良済 延長	未改良 延長
		道路敷	道路部	車道	設置延長	総延長		
50.2	0	173,237	130,927	90,453	4,602	4,706	9,204	17,915
100.0	0	1,069	810	648	0	0	0	129
50.0	0	172,168	130,117	89,805	4,602	4,706	9,204	17,786
73.8	0	224,370	196,967	141,560	2,349	2,349	28,667	18,388
100.0	0	7,722	5,850	4,680	0	0	780	0
73.3	0	216,648	191,117	136,880	2,349	2,349	27,887	18,388
42.6	0	43,671	36,369	27,319	0	0	3,855	5,195
0.0	0	132	100	75	0	0	0	25
42.7	0	43,539	36,269	27,244	0	0	3,855	5,170
95.8	0	599,249	510,110	364,285	9,053	9,916	56,138	3,839
100.0	0	181,266	158,222	73,764	6,132	6,995	11,171	0
94.9	0	417,983	351,888	290,521	2,921	2,921	44,967	3,839
100.0	0	368,389	295,176	216,930	12,186	12,392	36,115	32
100.0	0	28,733	20,875	14,755	1,184	1,390	2,219	0
100.0	0	339,656	274,301	202,175	11,002	11,002	33,896	32
84.6	0	808,594	533,598	405,051	16,747	17,572	61,780	18,655
100.0	0	129,832	115,153	82,328	6,659	7,510	12,689	0
81.7	0	678,762	418,445	322,723	10,088	10,062	49,091	18,655
94.1	0	796,782	574,351	410,123	18,337	19,587	80,420	5,187
100.0	0	89,736	64,560	37,667	5,643	6,893	6,180	0
93.7	0	707,046	509,791	372,456	12,694	12,694	74,240	5,187
81.2	0	1,886,577	1,402,013	974,902	52,618	76,473	128,795	97,492
100.0	0	461,669	322,672	185,365	21,861	40,058	29,460	0
100.0	0	224,455	175,620	99,904	11,991	24,287	15,738	0
100.0	0	237,214	147,052	85,461	9,870	15,771	13,722	0
78.3	0	1,424,908	1,079,341	789,537	30,757	36,415	99,335	97,492
70.9	2	2,282,254	1,920,776	1,349,996	66,142	102,610	141,632	124,868
100.0	2	306,905	245,747	135,352	12,998	26,173	14,311	0
100.0	1	131,556	100,659	54,389	4,935	10,799	6,059	0
100.0	1	175,349	145,088	80,963	8,063	15,374	8,252	0
100.0	0	353,020	285,330	157,429	19,020	32,472	22,004	318
100.0	0	137,927	105,939	60,674	5,956	11,506	6,797	0
100.0	0	215,093	179,391	96,755	13,064	20,966	15,207	318
66.2	0	1,622,329	1,389,699	1,057,215	34,124	43,965	105,317	124,550

市町村別内訳

(平成30年4月1日現在)

市町村名	改 良 済				未 改 良			
	19.5m 以上	13.0m 以上	5.5m 以上	5.5m 未満	5.5m 以上	3.5m 以上	3.5m 未満	うち自動車 交通不能
座間味村	11	0	2,815	6,378	257	2,665	14,993	4,152
一般都道府県道	0	0	0	0	0	129	0	0
市町村道	11	0	2,815	6,378	257	2,536	14,993	4,152
栗国村	0	0	3,771	24,896	27	4,038	14,323	1,012
一般都道府県道	0	0	780	0	0	0	0	0
市町村道	0	0	2,991	24,896	27	4,038	14,323	1,012
渡名喜村	0	0	130	3,725	181	363	4,651	1
一般都道府県道	0	0	0	0	0	0	25	0
市町村道	0	0	130	3,725	181	363	4,626	1
南大東村	22	17	44,848	11,251	27	1,056	2,756	0
一般都道府県道	22	17	11,076	56	0	0	0	0
市町村道	0	0	33,772	11,195	27	1,056	2,756	0
北大東村	12	15	31,699	4,389	0	0	32	0
一般都道府県道	0	0	2,219	0	0	0	0	0
市町村道	12	15	29,480	4,389	0	0	32	0
伊平屋村	19	110	36,541	25,110	5,816	5,527	7,312	4,596
一般都道府県道	0	18	10,384	2,287	0	0	0	0
市町村道	19	92	26,157	22,823	5,816	5,527	7,312	4,596
伊是名村	6	62	37,807	42,545	9	2,760	2,418	691
一般都道府県道	0	10	5,724	446	0	0	0	0
市町村道	6	52	32,083	42,099	9	2,760	2,418	691
久米島町	29	180	65,843	62,743	761	19,190	77,541	1,890
県道計	29	113	27,018	2,300	0	0	0	0
主要地方道	29	88	13,760	1,861	0	0	0	0
一般都道府県道	0	25	13,258	439	0	0	0	0
市町村道	0	67	38,825	60,443	761	19,190	77,541	1,890
八重瀬町	734	4,770	70,048	66,080	15,241	70,367	39,260	489
一般国道計	734	2,204	11,373	0	0	0	0	0
指定区間計	0	659	5,400	0	0	0	0	0
指定区間外計	734	1,545	5,973	0	0	0	0	0
県道計	0	2,424	19,014	566	244	74	0	0
主要地方道	0	2,424	3,807	566	0	0	0	0
一般都道府県道	0	0	15,207	0	244	74	0	0
市町村道	0	142	39,661	65,514	14,997	70,293	39,260	489

単位：メートル

舗装済	未舗装	舗装済			道路延長	橋梁		トンネル	
		セメント	アスファルト			個数	延長	個数	延長
			高級	簡易					
13,627	13,492	849	2,393	10,385	26,316	8	803	0	0
129	0	0	0	129	124	1	5	0	0
13,498	13,492	849	2,393	10,256	26,192	7	798	0	0
34,711	12,344	20,792	10,260	3,659	47,037	6	18	0	0
780	0	0	0	780	780	0	0	0	0
33,931	12,344	20,792	10,260	2,879	46,257	6	18	0	0
3,856	5,194	3,856	0	0	9,050	0	0	0	0
0	25	0	0	0	25	0	0	0	0
3,856	5,169	3,856	0	0	9,025	0	0	0	0
57,472	2,505	356	43,581	13,535	59,891	8	86	0	0
11,171	0	0	11,171	0	11,171	0	0	0	0
46,301	2,505	356	32,410	13,535	48,720	8	86	0	0
36,147	0	280	31,009	4,858	36,147	0	0	0	0
2,219	0	69	1,790	360	2,219	0	0	0	0
33,928	0	211	29,219	4,498	33,928	0	0	0	0
68,032	12,403	2,302	19,388	46,342	79,675	33	760	0	0
12,689	0	679	4,333	7,677	12,212	6	477	0	0
55,343	12,403	1,623	15,055	38,665	67,463	27	283	0	0
80,578	5,029	921	51,778	27,879	85,471	25	136	0	0
6,180	0	0	6,180	0	6,173	2	7	0	0
74,398	5,029	921	45,598	27,879	79,298	23	129	0	0
183,648	42,639	7,435	93,635	82,578	224,367	104	1,920	0	0
29,460	0	0	27,145	2,315	28,279	26	1,181	0	0
15,738	0	0	13,423	2,315	15,401	15	337	0	0
13,722	0	0	13,722	0	12,878	11	844	0	0
154,188	42,639	7,435	66,490	80,263	196,088	78	739	0	0
188,904	77,596	2,411	81,904	104,589	264,520	(4)108	1,980	0	0
14,311	0	0	14,311	0	13,459	(3)16	852	0	0
6,059	0	0	6,059	0	5,319	(3)6	740	0	0
8,252	0	0	8,252	0	8,140	10	112	0	0
22,322	0	0	20,346	1,976	21,677	8	645	0	0
6,797	0	0	6,797	0	6,160	5	637	0	0
15,525	0	0	13,549	1,976	15,517	3	8	0	0
152,271	77,596	2,411	47,247	102,613	229,384	(1)84	483	0	0

※ ():市町村境界に架設された橋梁個数

市町村別内訳 (平成30年4月1日現在)

市町村名	総延長	重用	未供用	実延長	改良率 (%)	舗高装級率 (%)
多良間村	125,766	2,128	582	123,056	30.8	52.4
一般都道府県道	814	0	0	814	60.7	60.7
市町村道	124,952	2,128	582	122,242	30.6	52.4
竹富町	198,951	1,506	13,818	183,627	52.7	40.6
一般都道府県道	58,396	0	0	58,396	93.7	85.2
市町村道	140,555	1,506	13,818	125,231	33.6	19.7
与那国町	143,725	2,291	667	140,767	35.1	19.7
一般都道府県道	15,046	0	0	15,046	90.9	90.9
市町村道	128,679	2,291	667	125,721	28.5	11.2

単位：メートル

舗 装 率 含 率 (%)	歩 道 橋	道 路 面 積 (㎡)			歩 道 延 長		改 良 済 延 長	未 改 良 延 長
		道 路 敷	道 路 部	車 道	設 置 延 長	総 延 長		
57.4	0	829,983	690,757	487,885	15,945	16,450	37,883	85,173
100.0	0	7,408	6,894	4,698	446	546	494	320
57.1	0	822,575	683,863	483,187	15,499	15,904	37,389	84,853
70.2	0	1,615,048	1,280,569	856,353	70,040	76,564	96,739	86,888
99.6	0	812,075	573,061	351,344	49,484	55,154	54,710	3,686
56.5	0	802,973	707,508	505,009	20,556	21,410	42,029	83,202
55.1	0	1,016,807	766,340	565,700	17,778	19,596	49,460	91,307
100.0	0	231,006	136,275	95,411	6,583	8,401	13,681	1,365
49.7	0	785,801	630,065	470,289	11,195	11,195	35,779	89,942

市町村別内訳

(平成30年4月1日現在)

市町村名	改 良 済				未 改 良			
	19.5m 以上	13.0m 以上	5.5m 以上	5.5m 未満	5.5m 以上	3.5m 以上	3.5m 未満	うち自動車 交通不能
多良間村	0	20	32,480	5,383	9,936	12,765	62,472	247
一般都道府県道	0	0	494	0	0	320	0	0
市町村道	0	20	31,986	5,383	9,936	12,445	62,472	247
竹富町	0	72	77,281	19,386	4,336	32,446	50,106	5,065
一般都道府県道	0	55	52,340	2,315	2,354	1,332	0	0
市町村道	0	17	24,941	17,071	1,982	31,114	50,106	5,065
与那国町	11	13	32,067	17,369	3,632	25,972	61,703	1,897
一般都道府県道	0	0	13,402	279	0	1,365	0	0
市町村道	11	13	18,665	17,090	3,632	24,607	61,703	1,897

単位：メートル

舗装済	未舗装	舗装済			道路延長	橋梁		トンネル	
		セメント	アスファルト			個数	延長	個数	延長
			高級	簡易					
70,573	52,483	1,517	63,017	6,039	123,056	0	0	0	0
814	0	0	494	320	814	0	0	0	0
69,759	52,483	1,517	62,523	5,719	122,242	0	0	0	0
128,965	54,662	8,778	65,690	54,497	181,253	40	1,699	1	675
58,191	205	0	49,768	8,423	56,022	40	1,699	1	675
70,774	54,457	8,778	15,922	46,074	125,231	0	0	0	0
77,514	63,253	3,279	24,479	49,756	140,702	7	65	0	0
15,046	0	0	13,681	1,365	14,990	6	56	0	0
62,468	63,253	3,279	10,798	48,391	125,712	1	9	0	0

5 . 事務所別内訳

- (1) 事務所別路線数内訳
- (2) 事務所別総括内訳
- (3) 高速自動車道国道
- (4) 国道(指定区間)
- (5) 北部土木事務所
- (6) 中部土木事務所
- (7) 南部土木事務所
- (8) 宮古土木事務所
- (9) 八重山土木事務所
- (10) 自転車歩行者専用道路

事務所別路線数内訳

沖縄総合事務局・西日本高速道路(株) 管理路線数

	北部 国道事務所	南部 国道事務所	西日本高速道 (株)	路線合計
指定区間	3	6	-	9 (6)
有料道路	-	-	0	0
高速自動車国道	-	-	1	1
合 計	3	6	1	10 (6)

注:指定区間は、北部と南部国道事務所に3路線またがっている。 ():またがった路線数を差し引いた路線数。

県土木事務所 管理路線数

	北部 土木事務所	中部 土木事務所	南部 土木事務所	宮古 土木事務所	八重山 土木事務所	合 計
国道(指定区間外)	3	0	※3	※1	※1	8 (6)
主要地方道	6	※9	※6	3	2	26 (25)
一般県道	24	※24	※44	15	11	119 (115)
合 計	33	33 (32)	53 (48)	19 (18)	14 (13)	153 (146)

():またがった路線数を差し引いた路線数。

- 1) ※印 国道(指定区間外)は、南部・宮古・八重山の3管内に1路線またがっている。
 - 〃 主要地方道は、中部と南部管内に1路線またがっている。
 - 〃 一般県道は、中部と南部管内に4路線またがっている。
- 2) 南部土木事務所 一般県道には玉城那覇自転車道の数も含んでいる。

事務所別総括内訳 (平成30年4月1日現在)

事務所名 (路線名)	総延長	重用	未供用	実延長	改良率 (%)	舗高 装級率 (%)
西日本高速道路(株)	57,323	0	0	57,323	100.0	100.0
西日本高速道路(有料)	0	0	0	0	0.0	0.0
北部国道事務所	165,961	0	18,500	147,461	100.0	100.0
南部国道事務所	236,604	62,780	0	173,824	100.0	100.0
北部土木事務所	399,083	52,992	2,000	344,091	92.9	87.4
中部土木事務所	282,713	21,787	12,851	248,075	91.8	91.2
南部土木事務所	486,993	38,970	199,405	248,618	97.8	93.6
宮古土木事務所	453,603	8,806	256,756	188,041	97.7	97.3
八重山土木事務所	314,266	3,130	87,299	223,837	90.6	84.0
合計	2,396,546	188,465	576,811	1,631,270	95.4	92.5

単位：メートル

舗 装 率 (%)	歩 道 橋	道 路 面 積 (㎡)			歩 道 延 長		改 良 済 延 長	未 改 良 延 長
		道 路 敷	道 路 部	車 道	設 置 延 長	総 延 長		
100.0	0	3,313,896	1,275,935	805,364	0	0	57,323	0
0.0	0	0	0	0	0	0	0	0
100.0	7	4,213,665	2,192,738	1,231,530	136,659	233,390	147,461	0
100.0	48	5,054,638	4,122,860	2,436,360	155,313	300,496	173,824	0
99.7	0	6,229,358	3,458,546	2,337,951	178,081	262,324	319,645	24,446
100.0	10	5,227,159	4,090,366	2,293,306	213,147	396,229	227,744	20,331
100.0	18	4,422,539	3,764,804	2,076,830	213,990	385,170	243,271	5,347
99.9	0	2,833,630	2,410,936	1,251,491	172,064	258,775	183,652	4,389
97.0	0	3,498,690	2,378,050	1,425,539	172,487	230,042	202,730	21,107
99.5	83	34,793,575	23,694,235	13,858,371	1,241,741	2,066,426	1,555,650	75,620

事務所別総括内訳 (平成30年4月1日現在)

事務所名 (路線名)	改 良 済				未 改 良			
	19.5m 以上	13.0m 以上	5.5m 以上	5.5m 未満	5.5m 以上	3.5m 以上	3.5m 未満	うち自動車 交通不能
西日本高速道路(株)	0	57,323	0	0	0	0	0	0
西日本高速道路(有料)	0	0	0	0	0	0	0	0
北部国道事務所	122	16,020	131,319	0	0	0	0	0
南部国道事務所	29,334	93,198	51,292	0	0	0	0	0
北部土木事務所	139	11,407	292,844	15,255	3,466	14,940	6,040	234
中部土木事務所	3,013	35,441	184,686	4,604	6,666	10,272	3,393	0
南部土木事務所	4,221	33,509	196,781	8,760	2,318	2,957	72	0
宮古土木事務所	257	991	179,300	3,104	831	3,397	161	0
八重山土木事務所	253	255	199,306	2,916	6,183	13,639	1,285	0
合計	37,339	248,144	1,235,528	34,639	19,464	45,205	10,951	234

単位：メートル

舗装済	未舗装	舗装済			道路延長	橋梁		トンネル	
		セメント	アスファルト			個数	延長	個数	延長
			高級	簡易					
57,323	0	155	57,168	0	50,164	69	6,944	1	215
0	0	0	0	0	0	0	0	0	0
147,461	0	2,768	144,693	0	133,943	130	7,604	8	5,914
173,824	0	293	173,531	0	153,354	125	18,907	5	1,563
343,187	904	3,201	297,667	42,319	328,148	220	13,227	9	2,716
248,075	0	299	226,055	21,721	242,018	111	5,798	1	259
248,593	25	69	232,715	15,809	242,561	137	5,679	3	378
187,851	190	532	182,354	4,965	182,461	36	5,580	0	0
217,106	6,731	1,196	186,796	29,114	218,360	132	3,628	2	1,849
1,623,420	7,850	8,513	1,500,979	113,928	1,551,009	960	67,367	29	12,894

事務所別内訳 (平成30年4月1日現在)
 高速自動車国道

路線名	総延長	重用	未供用	実延長	改良率 (%)	舗高装級率 (%)
西日本高速道路(株)	57,323	0	0	57,323	100.0	100.0
高速自動車国道	57,323	0	0	57,323	100.0	100.0
現道合計	57,323	0	0	57,323	100.0	100.0
旧道合計	0	0	0	0	0.0	0.0
新道合計	0	0	0	0	0.0	0.0
合計	57,323	0	0	57,323	100.0	100.0

単位：メートル

舗装率 簡易含 (%)	歩道橋	道路面積 (㎡)			歩道延長		改良済 延長	未改良 延長
		道路敷	道路部	車道	設置延長	総延長		
100.0	0	3,313,896	1,275,935	805,364	0	0	57,323	0
100.0	0	3,313,896	1,275,935	805,364	0	0	57,323	0
100.0	0	3,313,896	1,275,935	805,364	0	0	57,323	0
0.0	0	0	0	0	0	0	0	0
0.0	0	0	0	0	0	0	0	0
100.0	0	3,313,896	1,275,935	805,364	0	0	57,323	0

事務所別内訳
高速自動車国道

(平成30年4月1日現在)

路線名	改良済				未改良			
	19.5m 以上	13.0m 以上	5.5m 以上	5.5m 未満	5.5m 以上	3.5m 以上	3.5m 未満	うち自動車 交通不能
西日本高速道路(株)	0	57,323	0	0	0	0	0	0
高速自動車国道	0	57,323	0	0	0	0	0	0
現道合計	0	57,323	0	0	0	0	0	0
旧道合計	0	0	0	0	0	0	0	0
新道合計	0	0	0	0	0	0	0	0
合計	0	57,323	0	0	0	0	0	0

単位：メートル

舗装済	未舗装	舗装済			道路延長	橋梁		トンネル	
		セメント	アスファルト			個数	延長	個数	延長
			高級	簡易					
57,323	0	155	57,168	0	50,164	69	6,944	1	215
57,323	0	155	57,168	0	50,164	69	6,944	1	215
57,323	0	155	57,168	0	50,164	69	6,944	1	215
0	0	0	0	0	0	0	0	0	0
0	0	0	0	0	0	0	0	0	0
57,323	0	155	57,168	0	50,164	69	6,944	1	215

事務所別内訳 (平成30年4月1日現在)

国道(指定区間)

路線名	総延長	重用	未供用	実延長	改良率 (%)	舗高装級率 (%)
北部国道事務所	165,961	0	18,500	147,461	100.0	100.0
国道58号	115,557	0	18,500	97,057	100.0	100.0
国道58号(旧)	6,625	0	0	6,625	100.0	100.0
国道58号(新)	3,920	0	0	3,920	100.0	100.0
国道329号	34,842	0	0	34,842	100.0	100.0
国道329号(旧)	3,100	0	0	3,100	100.0	100.0
国道329号(新)	1,917	0	0	1,917	100.0	100.0
南部国道事務所	236,604	62,780	0	173,824	100.0	100.0
国道58号	29,690	0	0	29,690	100.0	100.0
国道58号(旧)	4,650	0	0	4,650	100.0	100.0
国道58号(新)	7,312	0	0	7,312	100.0	100.0
国道329号	42,549	0	0	42,549	100.0	100.0
国道329号(新)	2,749	0	0	2,749	100.0	100.0
国道330号	20,535	0	0	20,535	100.0	100.0
国道331号	110,246	61,880	0	48,366	100.0	100.0
国道331号(旧)	3,343	0	0	3,343	100.0	100.0
国道332号	3,870	900	0	2,970	100.0	100.0
国道506号	11,660	0	0	11,660	100.0	100.0
現道合計	368,949	62,780	18,500	287,669	100.0	100.0
旧道合計	17,718	0	0	17,718	100.0	100.0
新道合計	15,898	0	0	15,898	100.0	100.0
合計	402,565	62,780	18,500	321,285	100.0	100.0

単位：メートル

舗 装 率 含 率 (%)	歩 道 橋	道 路 面 積 (㎡)			歩 道 延 長		改 良 済 延 長	未 改 良 延 長
		道 路 敷	道 路 部	車 道	設 置 延 長	総 延 長		
100.0	7	4,213,665	2,192,738	1,231,530	136,659	233,390	147,461	0
100.0	6	2,719,796	1,459,233	834,140	90,512	142,091	97,057	0
100.0	1	157,956	116,400	63,256	5,863	23,274	6,625	0
100.0	0	329,105	65,980	41,976	3,875	3,875	3,920	0
100.0	0	871,292	484,650	252,248	34,492	61,511	34,842	0
100.0	0	66,542	39,796	22,096	0	0	3,100	0
100.0	0	68,974	26,679	17,814	1,917	2,639	1,917	0
100.0	48	5,054,638	4,122,860	2,436,360	155,313	300,496	173,824	0
100.0	16	1,062,832	941,687	585,389	29,690	59,964	29,690	0
100.0	2	142,051	142,051	108,944	4,650	10,470	4,650	0
100.0	0	264,702	202,567	86,893	2,778	4,870	7,312	0
100.0	11	1,093,741	1,012,944	611,783	42,549	85,098	42,549	0
100.0	0	104,245	67,125	32,777	2,587	3,225	2,749	0
100.0	13	693,820	515,267	324,278	20,535	41,070	20,535	0
100.0	6	1,152,127	826,156	446,873	46,981	86,158	48,366	0
100.0	0	85,143	65,277	32,639	3,343	3,701	3,343	0
100.0	0	101,070	91,172	43,862	2,200	5,940	2,970	0
100.0	0	354,907	258,614	162,922	0	0	11,660	0
100.0	52	8,049,585	5,589,723	3,261,495	266,959	481,832	287,669	0
100.0	3	451,692	363,524	226,935	13,856	37,445	17,718	0
100.0	0	767,026	362,351	179,460	11,157	14,609	15,898	0
100.0	55	9,268,303	6,315,598	3,667,890	291,972	533,886	321,285	0

事務所別内訳

(平成30年4月1日現在)

国道(指定区間)

路線名	改良済				未改良			
	19.5m以上	13.0m以上	5.5m以上	5.5m未満	5.5m以上	3.5m以上	3.5m未満	うち自動車交通不能
北部国道事務所	122	16,020	131,319	0	0	0	0	0
国道58号	0	15,640	81,417	0	0	0	0	0
国道58号(旧)	0	0	6,625	0	0	0	0	0
国道58号(新)	59	240	3,621	0	0	0	0	0
国道329号	0	0	34,842	0	0	0	0	0
国道329号(旧)	0	0	3,100	0	0	0	0	0
国道329号(新)	63	140	1,714	0	0	0	0	0
南部国道事務所	29,334	93,198	51,292	0	0	0	0	0
国道58号	18,541	11,149	0	0	0	0	0	0
国道58号(旧)	4,358	292	0	0	0	0	0	0
国道58号(新)	1,453	3,393	2,466	0	0	0	0	0
国道329号	2,337	39,923	289	0	0	0	0	0
国道329号(新)	0	625	2,124	0	0	0	0	0
国道330号	1,570	18,605	360	0	0	0	0	0
国道331号	1,075	5,295	41,996	0	0	0	0	0
国道331号(旧)	0	0	3,343	0	0	0	0	0
国道332号	0	2,970	0	0	0	0	0	0
国道506号	0	10,946	714	0	0	0	0	0
現道合計	23,523	104,528	159,618	0	0	0	0	0
旧道合計	4,358	292	13,068	0	0	0	0	0
新道合計	1,575	4,398	9,925	0	0	0	0	0
合計	29,456	109,218	182,611	0	0	0	0	0

単位：メートル

舗装済	未舗装	舗装済			道路延長	橋梁		トンネル	
		セメント	アスファルト			個数	延長	個数	延長
			高級	簡易					
147,461	0	2,768	144,693	0	133,943	130	7,604	8	5,914
97,057	0	2,685	94,372	0	86,324	100	4,902	7	5,831
6,625	0	83	6,542	0	6,487	3	55	1	83
3,920	0	0	3,920	0	3,337	4	583	0	0
34,842	0	0	34,842	0	32,828	21	2,014	0	0
3,100	0	0	3,100	0	3,100	0	0	0	0
1,917	0	0	1,917	0	1,867	2	50	0	0
173,824	0	293	173,531	0	153,354	125 (22)	18,907	5	1,563
29,690	0	0	29,690	0	29,046	24 (6)	644	0	0
4,650	0	0	4,650	0	4,595	3	55	0	0
7,312	0	0	7,312	0	4,496	4	1,798	1	1,018
42,549	0	165	42,384	0	40,747	32 (4)	1,637	1	165
2,749	0	0	2,749	0	2,526	3	223	0	0
20,535	0	128	20,407	0	19,737	10 (2)	570	2	228
48,366	0	0	48,366	0	43,176	33 (4)	5,038	1	152
3,343	0	0	3,343	0	3,331	1	12	0	0
2,970	0	0	2,970	0	2,970	0	0	0	0
11,660	0	0	11,660	0	2,730	15 (6)	8,930	0	0
287,669	0	2,978	284,691	0	257,558	235 (22)	23,735	11	6,376
17,718	0	83	17,635	0	17,513	7	122	1	83
15,898	0	0	15,898	0	12,226	13	2,654	1	1,018
321,285	0	3,061	318,224	0	287,297	255 (22)	26,511	13	7,477

※ ():市町村境界に架設された橋梁個数

事務所別内訳 (平成30年4月1日現在)
 北部土木事務所

路線名	総延長	重用	未供用	実延長	改良率 (%)	舗装高級率 (%)
国 道	86,918	0	0	86,918	96.8	95.7
国道331号	34,512	0	0	34,512	97.6	97.6
国道331号(旧)	4,774	0	0	4,774	64.6	65.0
国道449号	17,802	0	0	17,802	100.0	100.0
国道449号(旧)	7,598	0	0	7,598	100.0	100.0
国道505号	21,392	0	0	21,392	100.0	95.7
国道505号(旧)	840	0	0	840	66.0	66.0
主 要 地 方 道	155,375	49,927	0	105,448	96.3	97.0
本部循環線	43,737	42,036	0	1,701	100.0	100.0
名護運天港線	14,211	36	0	14,175	100.0	100.0
名護運天港線(旧)	4,490	0	0	4,490	100.0	100.0
国頭東線	49,883	0	0	49,883	100.0	100.0
国頭東線(旧)	1,661	0	0	1,661	0.0	79.1
名護宜野座線	16,796	6,013	0	10,783	100.0	100.0
名護本部線	17,516	1,842	0	15,674	100.0	100.0
名護本部線(旧)	3,415	0	0	3,415	35.2	18.0
屋嘉恩納線	3,666	0	0	3,666	100.0	100.0
一 般 県 道	156,790	3,065	2,000	151,725	88.3	76.0
県道2号線	16,323	1,903	0	14,420	100.0	100.0
県道2号線(旧)	2,585	0	0	2,585	0.0	0.0
県道9号線	2,633	0	0	2,633	100.0	76.5
県道9号線(旧)	863	0	0	863	0.0	80.0
県道13号線	4,151	0	0	4,151	100.0	100.0
県道13号線(旧)	584	0	0	584	0.0	100.0
県道14号線	8,218	0	0	8,218	100.0	100.0
県道14号線(旧)	242	0	0	242	0.0	0.0
県道18号線	9,344	0	0	9,344	100.0	100.0
県道18号線(旧)	1,550	0	0	1,550	100.0	100.0
県道104号線	8,052	0	0	8,052	61.3	61.3

単位：メートル

舗 装 率 含 (%)	歩 道 橋	道 路 面 積 (㎡)			歩 道 延 長		改 良 済 延 長	未 改 良 延 長
		道 路 敷	道 路 部	車 道	設 置 延 長	総 延 長		
99.8	0	1,735,536	1,054,578	665,958	57,157	102,467	84,125	2,793
100.0	0	735,486	320,044	239,951	14,740	17,268	33,695	817
96.9	0	70,327	37,452	23,739	1,283	1,475	3,084	1,690
100.0	0	521,611	370,640	203,288	17,789	34,453	17,802	0
100.0	0	91,255	90,344	61,263	5,600	10,966	7,598	0
100.0	0	307,714	228,867	132,556	17,324	37,540	21,392	0
100.0	0	9,143	7,231	5,161	421	765	554	286
99.7	0	2,071,659	1,000,565	726,718	46,743	69,422	101,573	3,875
100.0	0	26,850	26,647	12,378	1,701	3,320	1,701	0
100.0	0	282,336	155,581	94,636	13,244	17,879	14,175	0
100.0	0	24,695	24,695	20,205	0	0	4,490	0
100.0	0	1,102,190	413,888	357,375	7,124	8,853	49,883	0
79.1	0	25,921	10,404	8,592	0	0	0	1,661
100.0	0	216,459	131,341	80,886	7,372	13,100	10,783	0
100.0	0	282,724	180,775	112,434	13,640	22,077	15,674	0
100.0	0	23,758	19,006	15,532	0	0	1,201	2,214
100.0	0	86,726	38,228	24,680	3,662	4,193	3,666	0
99.7	0	2,422,163	1,403,403	945,275	74,181	90,435	133,947	17,778
100.0	0	496,238	110,252	95,815	0	0	14,420	0
100.0	0	14,126	11,385	8,791	0	0	0	2,585
100.0	0	32,121	22,452	16,784	699	699	2,633	0
80.0	0	13,525	8,031	7,168	0	0	0	863
100.0	0	53,913	34,537	28,116	520	884	4,151	0
100.0	0	5,342	3,112	2,528	0	0	0	584
100.0	0	78,549	67,020	52,969	1,145	1,145	8,218	0
100.0	0	3,117	1,858	1,284	0	0	0	242
100.0	0	193,921	92,826	60,474	7,256	7,905	9,344	0
100.0	0	9,965	8,786	7,021	0	0	1,550	0
100.0	0	86,306	69,823	48,032	3,904	3,904	4,934	3,118

事務所別内訳 (平成30年4月1日現在)
 北部土木事務所

路線名	改良済				未改良			
	19.5m以上	13.0m以上	5.5m以上	5.5m未満	5.5m以上	3.5m以上	3.5m未満	うち自動車交通不能
国 道	59	10,832	72,238	996	568	1,782	443	0
国道331号	7	205	33,179	304	160	657	0	0
国道331号(旧)	0	0	2,787	297	341	906	443	0
国道449号	52	10,622	7,128	0	0	0	0	0
国道449号(旧)	0	0	7,598	0	0	0	0	0
国道505号	0	5	21,029	358	0	0	0	0
国道505号(旧)	0	0	517	37	67	219	0	0
主 要 地 方 道	64	354	95,139	6,016	1,366	1,526	983	33
本部循環線	0	33	1,668	0	0	0	0	0
名護運天港線	7	129	13,848	191	0	0	0	0
名護運天港線(旧)	0	0	0	4,490	0	0	0	0
国頭東線	0	9	49,681	193	0	0	0	0
国頭東線(旧)	0	0	0	0	808	425	428	0
名護宜野座線	51	119	10,613	0	0	0	0	0
名護本部線	6	64	15,413	191	0	0	0	0
名護本部線(旧)	0	0	250	951	558	1,101	555	33
屋嘉恩納線	0	0	3,666	0	0	0	0	0
一 般 県 道	16	221	125,467	8,243	1,532	11,632	4,614	201
県道2号線	16	44	14,360	0	0	0	0	0
県道2号線(旧)	0	0	0	0	35	847	1,703	0
県道9号線	0	0	2,182	451	0	0	0	0
県道9号線(旧)	0	0	0	0	663	200	0	0
県道13号線	0	0	3,792	359	0	0	0	0
県道13号線(旧)	0	0	0	0	52	485	47	0
県道14号線	0	0	8,218	0	0	0	0	0
県道14号線(旧)	0	0	0	0	0	242	0	0
県道18号線	0	72	9,167	105	0	0	0	0
県道18号線(旧)	0	0	320	1,230	0	0	0	0
県道104号線	0	0	4,934	0	750	2,368	0	0

単位：メートル

舗装済	未舗装	舗装済			道路延長	橋梁		トンネル	
		セメント	アスファルト			個数	延長	個数	延長
			高級	簡易					
86,772	146	643	82,569	3,560	83,256	77	3,036	2	626
34,512	0	626	33,069	817	32,616	34	1,270	2	626
4,628	146	17	3,084	1,527	4,649	3	125	0	0
17,802	0	0	17,802	0	16,401	25	1,401	0	0
7,598	0	0	7,598	0	7,551	1	47	0	0
21,392	0	0	20,462	930	21,236	13	156	0	0
840	0	0	554	286	803	1	37	0	0
105,101	347	1,221	101,081	2,799	102,022	65	2,235	3	1,191
1,701	0	0	1,701	0	1,689	1	12	0	0
14,175	0	667	13,508	0	13,230	11	278	2	667
4,490	0	0	4,490	0	4,490	0	0	0	0
49,883	0	30	49,853	0	48,806	20	1,077	0	0
1,314	347	0	1,314	0	1,661	0	0	0	0
10,783	0	0	10,783	0	10,664	9	119	0	0
15,674	0	0	15,674	0	15,438	18	236	0	0
3,415	0	0	616	2,799	3,415	0	0	0	0
3,666	0	524	3,142	0	2,629	6	513	1	524
151,314	411	1,337	114,017	35,960	142,870	78	7,956	4	899
14,420	0	0	14,420	0	14,189	4	231	0	0
2,585	0	0	0	2,585	2,566	1	19	0	0
2,633	0	0	2,013	620	2,216	2	176	1	241
690	173	0	690	0	863	0	0	0	0
4,151	0	0	4,151	0	4,079	3	72	0	0
584	0	0	584	0	584	0	0	0	0
8,218	0	0	8,218	0	7,872	8	346	0	0
242	0	0	0	242	242	0	0	0	0
9,344	0	658	8,686	0	6,633	15	2,053	3	658
1,550	0	0	1,550	0	1,535	1	15	0	0
8,052	0	0	4,934	3,118	7,936	6	116	0	0

事務所別内訳 (平成30年4月1日現在)
 北部土木事務所

路線名	総延長	重用	未供用	実延長	改良率 (%)	舗高 装級率 (%)
県道110号線	11,081	0	0	11,081	100.0	84.9
県道110号線(旧)	5,322	0	0	5,322	97.6	100.0
県道114号線	6,071	0	0	6,071	100.0	100.0
県道115号線	6,941	0	0	6,941	100.0	100.0
県道115号線(旧)	2,785	0	0	2,785	100.0	100.0
県道118号線	490	12	0	478	0.0	100.0
県道123号線	4,245	325	0	3,920	44.0	41.3
県道125号線	2,161	640	0	1,521	100.0	100.0
瀬底健堅線	2,772	0	0	2,772	91.3	95.5
伊江川平線	1,064	0	0	1,064	100.0	0.0
伊江島空港川平線	4,244	0	0	4,244	100.0	0.0
田名野甫線	11,915	0	0	11,915	100.0	42.1
田名野甫線(旧)	774	0	0	774	100.0	0.0
仲田伊是名線	2,713	0	0	2,713	100.0	100.0
諸見勢理客線	3,467	0	0	3,467	100.0	100.0
渡久地港線	611	0	0	611	100.0	100.0
伊江島環状線	17,533	185	0	17,348	57.6	27.7
漢那松田線	6,349	0	0	6,349	100.0	100.0
渡久地山之端線	6,110	0	2,000	4,110	100.0	100.0
古宇利屋我地線	3,432	0	0	3,432	100.0	100.0
屋我地仲宗根線	2,165	0	0	2,165	100.0	100.0
現道合計	361,600	52,992	2,000	306,608	95.4	88.8
旧道合計	37,483	0	0	37,483	72.7	76.3
事務所合計	399,083	52,992	2,000	344,091	92.9	87.4

単位：メートル

舗 装 率 含 率 (%)	歩 道 橋	道 路 面 積 (㎡)			歩 道 延 長		改 良 済 延 長	未 改 良 延 長
		道 路 敷	道 路 部	車 道	設 置 延 長	総 延 長		
100.0	0	138,788	102,192	72,013	6,964	9,685	11,081	0
100.0	0	59,452	45,382	30,711	3,119	3,872	5,196	126
100.0	0	105,708	77,150	45,647	6,071	12,328	6,071	0
100.0	0	161,542	73,271	42,721	6,835	7,389	6,941	0
100.0	0	21,005	21,005	16,720	0	0	2,785	0
100.0	0	4,229	3,017	1,073	236	47	0	478
97.3	0	36,616	25,190	19,533	950	981	1,726	2,194
100.0	0	21,467	16,390	10,457	1,369	1,423	1,521	0
95.5	0	35,323	25,181	17,563	1,932	1,932	2,531	241
100.0	0	14,731	12,930	7,878	455	876	1,064	0
100.0	0	57,575	40,441	25,916	800	830	4,244	0
100.0	0	125,415	110,865	78,845	6,659	7,510	11,915	0
100.0	0	4,417	4,288	3,483	0	0	774	0
100.0	0	43,256	31,506	17,099	2,532	3,637	2,713	0
100.0	0	46,480	33,054	20,568	3,111	3,256	3,467	0
100.0	0	7,729	7,133	3,717	609	1,218	611	0
100.0	0	184,995	149,200	97,587	3,091	3,756	10,001	7,347
100.0	0	143,571	80,576	42,500	6,349	6,386	6,349	0
100.0	0	94,073	43,143	24,745	4,110	4,113	4,110	0
100.0	0	62,331	37,485	21,172	3,332	3,329	3,432	0
100.0	0	66,337	33,922	16,345	2,133	3,330	2,165	0
99.9	0	5,853,310	3,165,567	2,125,753	167,658	245,246	292,413	14,195
98.2	0	376,048	292,979	212,198	10,423	17,078	27,232	10,251
99.7	0	6,229,358	3,458,546	2,337,951	178,081	262,324	319,645	24,446

事務所別内訳 (平成30年4月1日現在)
 北部土木事務所

路線名	改良済				未改良			
	19.5m 以上	13.0m 以上	5.5m 以上	5.5m 未満	5.5m 以上	3.5m 以上	3.5m 未満	うち自動車 交通不能
県道110号線	0	19	11,062	0	0	0	0	0
県道110号線(旧)	0	0	4,687	509	0	126	0	0
県道114号線	0	11	6,060	0	0	0	0	0
県道115号線	0	0	6,791	150	0	0	0	0
県道115号線(旧)	0	0	2,635	150	0	0	0	0
県道118号線	0	0	0	0	13	172	293	201
県道123号線	0	0	1,726	0	0	2,194	0	0
県道125号線	0	0	1,521	0	0	0	0	0
瀬底健堅線	0	0	2,531	0	19	25	197	0
伊江川平線	0	0	1,064	0	0	0	0	0
伊江島空港川平線	0	0	1,800	2,444	0	0	0	0
田名野甫線	0	18	10,384	1,513	0	0	0	0
田名野甫線(旧)	0	0	0	774	0	0	0	0
仲田伊是名線	0	0	2,639	74	0	0	0	0
諸見勢理客線	0	10	3,085	372	0	0	0	0
渡久地港線	0	0	499	112	0	0	0	0
伊江島環状線	0	0	10,001	0	0	4,973	2,374	0
漢那松田線	0	16	6,333	0	0	0	0	0
渡久地山之端線	0	31	4,079	0	0	0	0	0
古宇利屋我地線	0	0	3,432	0	0	0	0	0
屋我地仲宗根線	0	0	2,165	0	0	0	0	0
現道合計	139	11,407	274,050	6,817	942	10,389	2,864	201
旧道合計	0	0	18,794	8,438	2,524	4,551	3,176	33
事務所合計	139	11,407	292,844	15,255	3,466	14,940	6,040	234

単位：メートル

舗装済	未舗装	舗装済			道路延長	橋梁		トンネル	
		セメント	アスファルト			個数	延長	個数	延長
			高級	簡易					
11,081	0	0	9,407	1,674	10,680	6	401	0	0
5,322	0	0	5,322	0	5,322	0	0	0	0
6,071	0	0	6,071	0	6,057	1	14	0	0
6,941	0	0	6,941	0	6,443	5	498	0	0
2,785	0	0	2,785	0	2,785	0	0	0	0
478	0	0	478	0	473	1	5	0	0
3,814	106	0	1,620	2,194	3,841	5	79	0	0
1,521	0	0	1,521	0	1,506	3	15	0	0
2,646	126	0	2,646	0	2,010	1	762	0	0
1,064	0	0	0	1,064	1,064	0	0	0	0
4,244	0	0	0	4,244	4,244	0	0	0	0
11,915	0	679	4,333	6,903	11,438	6	477	0	0
774	0	0	0	774	774	0	0	0	0
2,713	0	0	2,713	0	2,713	0	0	0	0
3,467	0	0	3,467	0	3,460	2	7	0	0
611	0	0	611	0	611	0	0	0	0
17,342	6	0	4,800	12,542	17,348	0	0	0	0
6,349	0	0	6,349	0	6,158	4	191	0	0
4,110	0	0	4,110	0	4,110	0	0	0	0
3,432	0	0	3,432	0	1,357	2	2,075	0	0
2,165	0	0	2,165	0	1,761	2 (1)	404	0	0
306,370	238	3,184	269,080	34,106	290,908	213 (1)	12,984	9	2,716
36,817	666	17	28,587	8,213	37,240	7	243	0	0
343,187	904	3,201	297,667	42,319	328,148	220 (1)	13,227	9	2,716

※ ():市町村境界に架設された橋梁個数

事務所別内訳 (平成30年4月1日現在)
中部土木事務所

路線名	総延長	重用	未供用	実延長	改良率 (%)	舗高装率 (%)
主要地方道	100,269	2,920	5,956	91,393	96.3	96.3
石川仲泊線	3,674	0	0	3,674	100.0	100.0
沖繩嘉手納線	6,323	0	0	6,323	100.0	100.0
沖繩石川線	11,546	0	0	11,546	100.0	100.0
宜野湾北中城線	5,390	0	0	5,390	100.0	100.0
伊計平良川線	22,404	0	3,331	19,073	100.0	100.0
伊計平良川線(旧)	643	0	0	643	100.0	100.0
沖繩北谷線	4,588	0	0	4,588	100.0	100.0
浦添西原線	11,482	1,038	2,625	7,819	100.0	100.0
浦添西原線(旧)	1,335	208	0	1,127	100.0	100.0
沖繩環状線	17,769	1,674	0	16,095	100.0	100.0
那覇北中城線	11,178	0	0	11,178	100.0	100.0
那覇北中城線(旧)	3,937	0	0	3,937	14.5	14.5
一般県道	182,444	18,867		156,682	89.2	88.3
県道6号線	21,219	1,182	0	20,037	100.0	100.0
県道6号線(旧)	159	0	0	159	100.0	100.0
県道8号線	13,625	3,547	0	10,078	100.0	100.0
県道12号線	3,374	0	0	3,374	100.0	100.0
県道16号線	17,031	7,433	0	9,598	92.4	92.4
県道20号線	3,399	0	0	3,399	100.0	100.0
県道20号線(旧)	590	0	0	590	0.0	0.0
県道22号線	3,206	0	0	3,206	100.0	100.0
県道22号線(旧)	333	0	0	333	100.0	100.0
県道24号線	4,312	162	0	4,150	100.0	100.0
県道26号線	2,899	0	0	2,899	100.0	100.0
県道26号線(旧)	245	0	0	245	100.0	100.0
浜比嘉平安座線	2,272	0	0	2,272	100.0	100.0
宜野湾南風原線	3,460	41	0	3,419	100.0	100.0
与那城具志川線	11,098	1,100		3,103	100.0	75.8
県道32号線	1,658	0	0	1,658	100.0	100.0

単位：メートル

舗 装 率 含 (%)	歩 道 橋	道 路 面 積 (㎡)			歩 道 延 長		改 良 済 延 長	未 改 良 延 長
		道 路 敷	道 路 部	車 道	設 置 延 長	総 延 長		
100.0	8	2,348,745	1,782,072	1,020,886	83,423	155,974	88,027	3,366
100.0	0	125,293	68,041	45,905	3,566	6,351	3,674	0
100.0	0	125,112	93,838	69,747	4,017	5,426	6,323	0
100.0	0	206,059	192,723	118,934	10,881	21,752	11,546	0
100.0	0	148,419	131,920	72,277	5,390	10,749	5,390	0
100.0	1	622,154	360,312	205,147	18,949	32,166	19,073	0
100.0	0	7,807	6,585	4,194	643	918	643	0
100.0	1	120,097	109,374	60,763	4,588	8,455	4,588	0
100.0	2	152,894	133,445	71,276	7,298	14,551	7,819	0
100.0	0	9,912	8,809	5,751	398	405	1,127	0
100.0	4	583,765	490,551	268,040	16,095	32,130	16,095	0
100.0	0	210,922	156,516	76,799	11,024	21,933	11,178	0
100.0	0	36,311	29,958	22,053	574	1,138	571	3,366
100.0	2	2,878,414	2,308,294	1,272,420	129,724	240,255	139,717	16,965
100.0	0	324,646	278,608	149,710	19,540	37,474	20,037	0
100.0	0	2,310	1,556	1,372	0	0	159	0
100.0	0	169,825	149,022	73,980	9,078	16,978	10,078	0
100.0	0	39,502	35,282	21,396	2,371	4,530	3,374	0
100.0	0	147,497	129,612	70,155	9,127	17,936	8,867	731
100.0	0	67,509	63,536	34,444	3,399	6,755	3,399	0
100.0	0	4,650	3,755	3,145	0	0	0	590
100.0	0	63,774	43,460	24,314	2,630	4,683	3,206	0
100.0	0	4,978	3,810	3,230	0	0	333	0
100.0	0	57,750	52,762	29,775	3,098	5,070	4,150	0
100.0	0	51,818	45,433	25,760	2,802	4,378	2,899	0
100.0	0	3,834	2,281	1,967	19	19	245	0
100.0	0	31,150	24,142	14,068	1,700	2,552	2,272	0
100.0	2	85,922	72,925	45,971	3,419	6,794	3,419	0
100.0	0	66,979	44,214	20,449	3,078	6,178	3,103	0
100.0	0	26,078	23,285	10,997	1,658	3,356	1,658	0

事務所別内訳 (平成30年4月1日現在)
中部土木事務所

路線名	改良済				未改良			
	19.5m以上	13.0m以上	5.5m以上	5.5m未満	5.5m以上	3.5m以上	3.5m未満	うち自動車交通不能
主要地方道	2,682	24,126	58,948	2,271	1,312	2,035	19	0
石川仲泊線	229	2,559	146	740	0	0	0	0
沖繩嘉手納線	100	591	5,632	0	0	0	0	0
沖繩石川線	0	719	10,827	0	0	0	0	0
宜野湾北中城線	301	2,656	2,433	0	0	0	0	0
伊計平良川線	243	5,565	12,592	673	0	0	0	0
伊計平良川線(旧)	0	34	548	61	0	0	0	0
沖繩北谷線	188	1,142	3,258	0	0	0	0	0
浦添西原線	109	354	7,263	93	0	0	0	0
浦添西原線(旧)	0	0	478	649	0	0	0	0
沖繩環状線	1,512	10,451	4,132	0	0	0	0	0
那覇北中城線	0	46	11,132	0	0	0	0	0
那覇北中城線(旧)	0	9	507	55	1,312	2,035	19	0
一般県道	331	11,315	125,738	2,333	5,354	8,237	3,374	0
県道6号線	0	202	19,835	0	0	0	0	0
県道6号線(旧)	0	0	159	0	0	0	0	0
県道8号線	0	0	10,078	0	0	0	0	0
県道12号線	0	7	3,288	79	0	0	0	0
県道16号線	11	40	8,762	54	595	136	0	0
県道20号線	0	519	2,880	0	0	0	0	0
県道20号線(旧)	0	0	0	0	241	278	71	0
県道22号線	0	24	3,182	0	0	0	0	0
県道22号線(旧)	0	0	333	0	0	0	0	0
県道24号線	0	0	3,798	352	0	0	0	0
県道26号線	0	211	2,688	0	0	0	0	0
県道26号線(旧)	9	0	236	0	0	0	0	0
浜比嘉平安座線	0	0	2,272	0	0	0	0	0
宜野湾南風原線	52	2,388	979	0	0	0	0	0
与那城具志川線	0	20	3,083	0	0	0	0	0
県道32号線	0	0	1,600	58	0	0	0	0

単位：メートル

舗装済	未舗装	舗装済			道路延長	橋梁		トンネル	
		セメント	アスファルト			個数	延長	個数	延長
			高級	簡易					
91,393	0	259	87,768	3,366	88,932	31	2,202	1	259
3,674	0	0	3,674	0	3,549	3	125	0	0
6,323	0	0	6,323	0	6,285	2	38	0	0
11,546	0	0	11,546	0	11,505	1	41	0	0
5,390	0	0	5,390	0	5,388	1	2	0	0
19,073	0	0	19,073	0	18,481	4	592	0	0
643	0	0	643	0	643	0	0	0	0
4,588	0	0	4,588	0	4,588	0	0	0	0
7,819	0	0	7,819	0	7,755	6	64	0	0
1,127	0	0	1,127	0	1,127	0	0	0	0
16,095	0	259	15,836	0	14,771	10	1,065	1	259
11,178	0	0	11,178	0	10,903	4	275	0	0
3,937	0	0	571	3,366	3,937	0	0	0	0
156,682	0	40	138,287	18,355	153,086	80	3,596	0	0
20,037	0	0	20,037	0	19,946	8	91	0	0
159	0	0	159	0	159	0	0	0	0
10,078	0	0	10,078	0	10,032	2	46	0	0
3,374	0	0	3,374	0	3,374	0	0	0	0
9,598	0	0	8,867	731	9,592	2	6	0	0
3,399	0	0	3,399	0	3,372	3	27	0	0
590	0	0	0	590	590	0	0	0	0
3,206	0	0	3,206	0	3,206	0	0	0	0
333	0	0	333	0	333	0	0	0	0
4,150	0	0	4,150	0	4,150	0	0	0	0
2,899	0	0	2,899	0	2,831	2	68	0	0
245	0	0	245	0	245	0	0	0	0
2,272	0	0	2,272	0	1,372	1	900	0	0
3,419	0	0	3,419	0	3,385	2	34	0	0
3,103	0	0	2,353	750	2,913	1	190	0	0
1,658	0	0	1,658	0	1,624	1	34	0	0

事務所別内訳 (平成30年4月1日現在)
中部土木事務所

路線名	総延長	重用	未供用	実延長	改良率 (%)	舗高装率 (%)
県道32号線(旧)	604	0	0	604	100.0	100.0
具志川前原線	4,076	64	0	4,012	100.0	100.0
具志川前原線(旧)	1,199	45	0	1,154	100.0	100.0
宜野湾西原線	6,336	94	0	6,242	100.0	100.0
宜野湾西原線(旧)	3,053	661	0	2,392	64.0	65.6
県道35号線	5,387	2,094	0	3,293	100.0	100.0
県道35号線(旧)	276	0	0	276	100.0	100.0
県道36号線	5,618	21	0	5,597	100.0	100.0
県道36号線(旧)	7,096	645	0	6,451	46.0	46.0
県道37号線	8,617	598	0	8,019	83.2	83.2
県道37号線(旧)	4,093	0	0	4,093	35.0	35.0
県道130号線	1,641	0	0	1,641	100.0	100.0
県道146号線	4,288	0	0	4,288	100.0	100.0
県道153号線	5,664	381	0	5,283	98.5	98.5
県道153号線(旧)	216	0	0	216	100.0	0.0
県道155号線	3,256	0	0	3,256	100.0	100.0
県道155号線(旧)	1,778	0	0	1,778	100.0	100.0
具志川環状線	9,517	303	0	9,214	100.0	100.0
具志川環状線(旧)	7,760	85	0	7,675	6.0	0.0
那覇宜野湾線	5,375	411	0	4,964	100.0	100.0
沖縄県総合運動公園線	2,277	0	0	2,277	100.0	100.0
石川池原線	5,437	0	0	5,437	100.0	100.0
現道合計	249,396	20,143		216,402	99.0	98.7
旧道合計	33,317	1,644	0	31,673	42.6	40.6
事務所合計	282,713	21,787		248,075	91.8	91.2

単位：メートル

舗 装 率 含 率 (%)	歩 道 橋	道 路 面 積 (㎡)			歩 道 延 長		改 良 済 延 長	未 改 良 延 長
		道 路 敷	道 路 部	車 道	設 置 延 長	総 延 長		
100.0	0	4,774	4,608	3,593	0	0	604	0
100.0	0	162,421	122,438	61,926	4,012	0	4,012	0
100.0	0	12,555	10,765	8,416	180	231	1,154	0
100.0	0	160,827	124,578	66,620	6,242	12,481	6,242	0
100.0	0	22,092	17,028	12,411	411	770	1,531	861
100.0	0	72,067	41,426	22,633	2,683	3,732	3,293	0
100.0	0	2,662	1,892	1,616	0	0	276	0
100.0	0	160,708	101,020	51,935	5,597	11,175	5,597	0
100.0	0	66,079	57,402	38,630	2,758	3,525	2,969	3,482
100.0	0	155,455	99,873	52,698	6,879	12,132	6,669	1,350
100.0	0	32,523	28,024	17,293	1,219	2,426	1,433	2,660
100.0	0	46,602	41,436	26,215	1,641	3,282	1,641	0
100.0	0	64,745	51,531	27,524	4,272	6,662	4,288	0
100.0	0	106,359	89,953	45,378	4,806	9,352	5,205	78
100.0	0	2,057	2,005	1,282	216	356	216	0
100.0	0	55,642	38,696	20,869	3,256	4,824	3,256	0
100.0	0	18,747	16,506	10,593	1,601	1,907	1,778	0
100.0	0	240,425	210,937	97,485	9,214	26,371	9,214	0
100.0	0	59,912	45,311	34,571	1,143	1,206	462	7,213
100.0	0	78,433	75,662	35,472	3,961	7,660	4,964	0
100.0	0	82,631	68,558	37,951	2,277	4,554	2,277	0
100.0	0	122,476	84,962	66,576	5,437	10,906	5,437	0
100.0	10	4,935,956	3,850,071	2,123,189	203,985	383,328	214,243	2,159
100.0	0	291,203	240,295	170,117	9,162	12,901	13,501	18,172
100.0	10	5,227,159	4,090,366	2,293,306	213,147	396,229	227,744	20,331

事務所別内訳 (平成30年4月1日現在)
中部土木事務所

路線名	改良済				未改良			
	19.5m以上	13.0m以上	5.5m以上	5.5m未満	5.5m以上	3.5m以上	3.5m未満	うち自動車交通不能
県道32号線(旧)	0	0	538	66	0	0	0	0
具志川前原線	169	2,761	1,082	0	0	0	0	0
具志川前原線(旧)	0	0	1,071	83	0	0	0	0
宜野湾西原線	0	75	6,167	0	0	0	0	0
宜野湾西原線(旧)	0	0	1,050	481	18	446	397	0
県道35号線	0	0	3,293	0	0	0	0	0
県道35号線(旧)	0	0	220	56	0	0	0	0
県道36号線	53	28	5,516	0	0	0	0	0
県道36号線(旧)	0	0	2,794	175	1,769	1,713	0	0
県道37号線	0	0	6,669	0	991	359	0	0
県道37号線(旧)	0	0	1,433	0	4	721	1,935	0
県道130号線	0	1,641	0	0	0	0	0	0
県道146号線	0	0	4,288	0	0	0	0	0
県道153号線	0	853	4,346	6	78	0	0	0
県道153号線(旧)	0	0	158	58	0	0	0	0
県道155号線	0	0	3,127	129	0	0	0	0
県道155号線(旧)	0	0	1,187	591	0	0	0	0
具志川環状線	0	42	9,172	0	0	0	0	0
具志川環状線(旧)	0	0	462	0	1,658	4,584	971	0
那覇宜野湾線	0	11	4,808	145	0	0	0	0
沖縄県総合運動公園線	37	2,240	0	0	0	0	0	0
石川池原線	0	253	5,184	0	0	0	0	0
現道合計	3,004	35,398	173,512	2,329	1,664	495	0	0
旧道合計	9	43	11,174	2,275	5,002	9,777	3,393	0
事務所合計	3,013	35,441	184,686	4,604	6,666	10,272	3,393	0

単位：メートル

舗装済	未舗装	舗装済			道路延長	橋梁		トンネル	
		セメント	アスファルト			個数	延長	個数	延長
			高級	簡易					
604	0	0	604	0	604	0	0	0	0
4,012	0	0	4,012	0	3,777	13	235	0	0
1,154	0	0	1,154	0	1,154	0	0	0	0
6,242	0	0	6,242	0	6,240	1	2	0	0
2,392	0	40	1,530	822	2,369	1	23	0	0
3,293	0	0	3,293	0	3,293	0	0	0	0
276	0	0	276	0	276	0	0	0	0
5,597	0	0	5,597	0	4,938	8	659	0	0
6,451	0	0	2,968	3,483	6,451	0	0	0	0
8,019	0	0	6,669	1,350	7,992	8	27	0	0
4,093	0	0	1,433	2,660	4,093	0	0	0	0
1,641	0	0	1,641	0	1,641	0	0	0	0
4,288	0	0	4,288	0	4,239	1	49	0	0
5,283	0	0	5,205	78	4,575	6	708	0	0
216	0	0	0	216	216	0	0	0	0
3,256	0	0	3,256	0	3,245	2	11	0	0
1,778	0	0	1,778	0	1,778	0	0	0	0
9,214	0	0	9,214	0	8,951	9	263	0	0
7,675	0	0	0	7,675	7,620	2	55	0	0
4,964	0	0	4,964	0	4,882	3	82	0	0
2,277	0	0	2,277	0	2,234	2	43	0	0
5,437	0	0	5,437	0	5,394	2	43	0	0
216,402	0	259	213,234	2,909	210,423	108	5,720	1	259
31,673	0	40	12,821	18,812	31,595	3	78	0	0
248,075	0	299	226,055	21,721	242,018	111	5,798	1	259

事務所別内訳 (平成30年4月1日現在)
南部土木事務所

路線名	総延長	重用	未供用	実延長	改良率 (%)	舗装高級率 (%)
国 道	201,656	13,077	165,000	23,579	100.0	97.0
国道330号	5,718	0	0	5,718	100.0	100.0
国道390号	165,609	0	165,000	609	100.0	100.0
国道507号	25,901	13,000	0	12,901	100.0	100.0
国道507号(旧)	2,317	77	0	2,240	100.0	68.5
国道507号(新)	2,111	0	0	2,111	100.0	100.0
主要地方道	98,675	4,370	0	94,305	98.4	95.8
糸満与那原線	16,590	1,729	0	14,861	99.0	98.2
糸満与那原線(旧)	1,579	0	0	1,579	13.9	10.1
那覇糸満線	16,416	388	0	16,028	100.0	100.0
那覇糸満線(旧)	7,087	836	0	6,251	99.5	100.0
那覇糸満線(新)	1,033	0	0	1,033	100.0	100.0
奥武山米須線	14,559	0	0	14,559	100.0	100.0
奥武山米須線(旧)	3,878	0	0	3,878	100.0	100.0
南風原知念線	15,256	1,342	0	13,914	100.0	100.0
南風原知念線(旧)	749	0	0	749	100.0	100.0
久米島空港真泊線	13,099	0	0	13,099	100.0	100.0
久米島空港真泊線(旧)	2,639	0	0	2,639	100.0	12.3
那覇北中城線	5,790	75	0	5,715	100.0	100.0
一般県道	186,662	21,523	34,405	130,734	97.1	91.5
宜野湾南風原線	7,775	3,090	0	4,685	100.0	100.0
県道153号線	697	0	0	697	0.0	0.0
県道3号線	1,442	0	0	1,442	95.2	95.2
県道3号線(旧)	431	0	0	431	0.0	0.0
県道11号線	2,795	0	0	2,795	100.0	100.0
県道11号線(新)	1,435	51	0	1,384	100.0	100.0
県道15号線	3,932	0	0	3,932	100.0	100.0
県道15号線(旧)	1,061	0	0	1,061	100.0	100.0
県道17号線	5,926	0	0	5,926	100.0	100.0

単位：メートル

舗 装 率 含 (%)	歩 道 橋	道 路 面 積 (㎡)			歩 道 延 長		改 良 済 延 長	未 改 良 延 長
		道 路 敷	道 路 部	車 道	設 置 延 長	総 延 長		
100.0	9	603,327	545,097	294,318	23,278	45,312	23,579	0
100.0	7	172,987	161,883	83,923	5,629	10,978	5,718	0
100.0	0	10,110	10,110	5,545	609	1,062	609	0
100.0	2	351,503	310,412	175,019	12,689	24,768	12,901	0
100.0	0	34,949	33,760	15,699	2,240	4,467	2,240	0
100.0	0	33,778	28,932	14,132	2,111	4,037	2,111	0
100.0	4	1,787,342	1,478,567	815,779	84,684	158,866	92,769	1,536
100.0	0	243,180	197,382	113,121	14,137	27,336	14,718	143
100.0	0	23,096	19,278	8,394	1,409	2,081	219	1,360
100.0	3	465,407	386,702	222,699	15,896	31,553	16,028	0
100.0	0	72,719	65,579	36,541	4,262	7,241	6,218	33
100.0	0	30,920	21,498	8,565	1,033	2,035	1,033	0
100.0	1	323,563	287,232	139,711	13,030	25,955	14,559	0
100.0	0	44,094	39,763	27,361	3,349	6,063	3,878	0
100.0	0	241,019	177,475	97,651	13,862	20,885	13,914	0
100.0	0	6,099	4,542	3,722	0	0	749	0
100.0	0	201,683	156,262	85,057	11,150	22,670	13,099	0
100.0	0	22,772	19,358	14,847	841	1,617	2,639	0
100.0	0	112,790	103,496	58,110	5,715	11,430	5,715	0
100.0	5	2,031,870	1,741,140	966,733	106,028	180,992	126,923	3,811
100.0	0	93,513	69,584	37,961	4,536	8,106	4,685	0
100.0	0	5,349	5,210	3,969	338	776	0	697
100.0	0	24,971	19,379	13,383	1,228	1,684	1,373	69
100.0	0	3,243	2,428	1,951	0	0	0	431
100.0	0	37,297	32,985	21,215	2,603	4,145	2,795	0
100.0	0	20,535	19,378	9,492	1,381	2,742	1,384	0
100.0	0	66,384	51,098	24,239	3,932	7,801	3,932	0
100.0	0	17,270	13,203	7,328	1,061	1,144	1,061	0
100.0	0	77,834	68,384	37,491	5,234	8,130	5,926	0

事務所別内訳 (平成30年4月1日現在)
南部土木事務所

路線名	改良済				未改良			
	19.5m以上	13.0m以上	5.5m以上	5.5m未満	5.5m以上	3.5m以上	3.5m未満	うち自動車交通不能
国 道	2,520	7,285	13,774	0	0	0	0	0
国道330号	752	2,900	2,066	0	0	0	0	0
国道390号	0	0	609	0	0	0	0	0
国道507号	1,768	4,385	6,748	0	0	0	0	0
国道507号(旧)	0	0	2,240	0	0	0	0	0
国道507号(新)	0	0	2,111	0	0	0	0	0
主要地方道	649	17,056	70,701	4,363	693	843	0	0
糸満与那原線	0	1,894	12,563	261	143	0	0	0
糸満与那原線(旧)	0	60	159	0	540	820	0	0
那覇糸満線	308	13,270	2,450	0	0	0	0	0
那覇糸満線(旧)	0	0	4,440	1,778	10	23	0	0
那覇糸満線(新)	0	27	1,006	0	0	0	0	0
奥武山米須線	70	1,036	13,453	0	0	0	0	0
奥武山米須線(旧)	0	0	3,878	0	0	0	0	0
南風原知念線	0	262	13,619	33	0	0	0	0
南風原知念線(旧)	0	0	319	430	0	0	0	0
久米島空港真泊線	29	88	12,894	88	0	0	0	0
久米島空港真泊線(旧)	0	0	866	1,773	0	0	0	0
那覇北中城線	242	419	5,054	0	0	0	0	0
一般県道	1,052	9,168	112,306	4,397	1,625	2,114	72	0
宜野湾南風原線	380	396	3,909	0	0	0	0	0
県道153号線	0	0	0	0	373	324	0	0
県道3号線	0	0	1,373	0	69	0	0	0
県道3号線(旧)	0	0	0	0	0	431	0	0
県道11号線	0	60	2,735	0	0	0	0	0
県道11号線(新)	0	0	1,384	0	0	0	0	0
県道15号線	0	0	3,932	0	0	0	0	0
県道15号線(旧)	0	0	1,061	0	0	0	0	0
県道17号線	0	0	5,912	14	0	0	0	0

単位：メートル

舗装済	未舗装	舗装済			道路延長	橋梁		トンネル	
		セメント	アスファルト			個数	延長	個数	延長
			高級	簡易					
23,579	0	0	22,873	706	22,347	25	1,011	2	221
5,718	0	0	5,718	0	5,185	7	533	0	0
609	0	0	609	0	609	0	0	0	0
12,901	0	0	12,901	0	12,468	16	212	2	221
2,240	0	0	1,534	706	2,010	1	230	0	0
2,111	0	0	2,111	0	2,075	1	36	0	0
94,305	0	0	90,309	3,996	91,670	58	2,478	1	157
14,861	0	0	14,600	261	14,668	13	193	0	0
1,579	0	0	159	1,420	1,579	0	0	0	0
16,028	0	0	16,028	0	15,092	11	936	0	0
6,251	0	0	6,251	0	6,251	0	0	0	0
1,033	0	0	1,033	0	1,015	1	18	0	0
14,559	0	0	14,559	0	14,092	11	310	1	157
3,878	0	0	3,878	0	3,878	0	0	0	0
13,914	0	0	13,914	0	13,233	6	681	0	0
749	0	0	749	0	749	0	0	0	0
13,099	0	0	13,099	0	12,762	15	337	0	0
2,639	0	0	324	2,315	2,639	0	0	0	0
5,715	0	0	5,715	0	5,712	1	3	0	0
130,709	25	69	119,533	11,107	128,544	54	2,190	0	0
4,685	0	0	4,685	0	4,631	3	54	0	0
697	0	0	0	697	697	0	0	0	0
1,442	0	0	1,373	69	1,442	0	0	0	0
431	0	0	0	431	431	0	0	0	0
2,795	0	0	2,795	0	2,626	6	169	0	0
1,384	0	0	1,384	0	1,070	1	314	0	0
3,932	0	0	3,932	0	3,932	0	0	0	0
1,061	0	0	1,061	0	1,061	0	0	0	0
5,926	0	0	5,926	0	5,902	3	24	0	0

事務所別内訳 (平成30年4月1日現在)
南部土木事務所

路線名	総延長	重用	未供用	実延長	改良率 (%)	舗装高級率 (%)
県道28号線	934	0	0	934	100.0	100.0
県道39号線	1,990	0	0	1,990	100.0	100.0
南風原与那原線	3,291	0	0	3,291	100.0	100.0
南風原与那原線(旧)	315	0	0	315	100.0	100.0
県道42号線	698	19	0	679	100.0	100.0
県道43号線	1,916	0	0	1,916	100.0	100.0
宇根仲泊線	12,844	0	714	12,130	100.0	100.0
県道46号線	3,008	0	0	3,008	100.0	100.0
県道47号線	774	13	0	761	100.0	100.0
県道48号線	7,252	63	0	7,189	100.0	100.0
県道48号線(旧)	764	0	0	764	0.0	0.0
県道49号線	694	0	0	694	100.0	100.0
県道50号線	888	0	0	888	100.0	100.0
県道52号線	4,820	122	0	4,698	84.7	34.4
県道54号線	2,921	0	0	2,921	100.0	100.0
県道62号線	2,204	0	0	2,204	100.0	100.0
県道128号線	1,717	0	0	1,717	100.0	100.0
県道131号線	2,601	0	0	2,601	100.0	100.0
県道134号線	1,893	0	0	1,893	62.5	68.0
佐敷玉城線	7,198	1,032	0	6,166	100.0	100.0
佐敷玉城線(旧)	319	0	0	319	100.0	100.0
県道138号線	386	0	0	386	100.0	100.0
兼城港線	98	0	0	98	100.0	100.0
渡嘉敷港線	324	0	0	324	93.8	0.0
渡嘉敷港線(旧)	252	0	0	252	87.7	0.0
座間味港線	129	0	0	129	0.0	0.0
栗国港線	780	0	0	780	100.0	0.0
渡名喜港線	25	0	0	25	0.0	0.0
南大東飛行場線	4,427	0	0	4,427	100.0	100.0
北大東港線	2,219	0	0	2,219	100.0	83.8
真地久茂地線	5,108	837	0	4,271	94.9	47.4
那覇内環状線	5,498	871	0	4,627	100.0	100.0

単位：メートル

舗 装 率 (%)	歩 道 橋	道 路 面 積 (㎡)			歩 道 延 長		改 良 済 延 長	未 改 良 延 長
		道 路 敷	道 路 部	車 道	設 置 延 長	総 延 長		
100.0	0	21,503	21,166	8,406	934	2,098	934	0
100.0	0	42,886	42,708	19,032	1,990	3,832	1,990	0
100.0	0	55,006	42,610	22,830	3,291	6,597	3,291	0
100.0	0	2,664	2,179	1,834	0	0	315	0
100.0	0	19,691	19,691	12,336	647	1,200	679	0
100.0	0	25,217	25,217	17,244	1,916	3,832	1,916	0
100.0	0	187,438	122,864	75,851	8,278	12,586	12,130	0
100.0	0	40,674	39,858	24,176	3,008	5,728	3,008	0
100.0	0	10,715	10,715	5,708	761	1,522	761	0
100.0	0	109,520	95,062	46,291	7,189	13,282	7,189	0
100.0	0	5,833	5,575	4,060	0	0	0	764
100.0	0	7,715	7,078	4,097	694	735	694	0
100.0	0	8,871	7,593	5,393	348	685	888	0
100.0	0	51,475	43,990	28,859	2,593	5,290	3,980	718
100.0	0	25,954	22,308	17,236	667	961	2,921	0
100.0	0	24,683	24,418	15,461	2,183	4,221	2,204	0
100.0	0	19,336	18,467	10,054	1,717	3,434	1,717	0
100.0	0	37,683	32,306	16,266	2,533	3,051	2,601	0
100.0	0	19,476	16,421	9,875	616	1,128	1,183	710
100.0	0	102,705	86,688	40,336	5,946	11,364	6,166	0
100.0	0	3,594	3,474	1,783	319	634	319	0
100.0	0	4,232	3,775	2,263	381	736	386	0
100.0	0	1,176	1,176	588	98	196	98	0
100.0	0	2,208	2,142	1,316	221	288	304	20
100.0	0	1,429	1,400	771	221	221	221	31
100.0	0	1,069	810	648	0	0	0	129
100.0	0	7,722	5,850	4,680	0	0	780	0
0.0	0	132	100	75	0	0	0	25
100.0	0	104,963	96,636	31,390	4,427	5,314	4,427	0
100.0	0	28,733	20,875	14,755	1,184	1,390	2,219	0
100.0	0	65,784	64,307	41,513	3,041	4,952	4,054	217
100.0	3	118,611	107,735	56,106	4,627	7,699	4,627	0

事務所別内訳 (平成30年4月1日現在)
南部土木事務所

路線名	改良済				未改良			
	19.5m以上	13.0m以上	5.5m以上	5.5m未満	5.5m以上	3.5m以上	3.5m未満	うち自動車交通不能
県道28号線	0	0	934	0	0	0	0	0
県道39号線	88	280	1,622	0	0	0	0	0
南風原与那原線	112	13	3,166	0	0	0	0	0
南風原与那原線(旧)	0	0	211	104	0	0	0	0
県道42号線	0	679	0	0	0	0	0	0
県道43号線	0	0	1,916	0	0	0	0	0
宇根仲泊線	0	25	11,666	439	0	0	0	0
県道46号線	0	410	2,598	0	0	0	0	0
県道47号線	0	0	761	0	0	0	0	0
県道48号線	0	0	7,189	0	0	0	0	0
県道48号線(旧)	0	0	0	0	580	184	0	0
県道49号線	0	0	694	0	0	0	0	0
県道50号線	0	0	888	0	0	0	0	0
県道52号線	0	0	3,980	0	603	115	0	0
県道54号線	0	0	2,040	881	0	0	0	0
県道62号線	0	12	2,192	0	0	0	0	0
県道128号線	0	0	1,641	76	0	0	0	0
県道131号線	0	0	2,601	0	0	0	0	0
県道134号線	0	0	1,183	0	0	710	0	0
佐敷玉城線	0	0	6,166	0	0	0	0	0
佐敷玉城線(旧)	0	0	33	286	0	0	0	0
県道138号線	0	0	386	0	0	0	0	0
兼城港線	0	0	98	0	0	0	0	0
渡嘉敷港線	0	0	0	304	0	0	20	0
渡嘉敷港線(旧)	0	0	0	221	0	9	22	0
座間味港線	0	0	0	0	0	129	0	0
栗国港線	0	0	780	0	0	0	0	0
渡名喜港線	0	0	0	0	0	0	25	0
南大東飛行場線	22	17	4,388	0	0	0	0	0
北大東港線	0	0	2,219	0	0	0	0	0
真地久茂地線	0	663	1,565	1,826	0	212	5	0
那覇内環状線	144	2,395	2,088	0	0	0	0	0

単位：メートル

舗装済	未舗装	舗装済			道路延長	橋梁		トンネル	
		セメント	アスファルト			個数	延長	個数	延長
			高級	簡易					
934	0	0	934	0	934	0	0	0	0
1,990	0	0	1,990	0	1,964	2	26	0	0
3,291	0	0	3,291	0	3,280	2	11	0	0
315	0	0	315	0	315	0	0	0	0
679	0	0	679	0	657	1	22	0	0
1,916	0	0	1,916	0	1,899	1	17	0	0
12,130	0	0	12,130	0	11,488	7	642	0	0
3,008	0	0	3,008	0	2,994	2	14	0	0
761	0	0	761	0	761	0	0	0	0
7,189	0	0	7,189	0	7,154	3	35	0	0
764	0	0	0	764	764	0	0	0	0
694	0	0	694	0	694	0	0	0	0
888	0	0	888	0	888	0	0	0	0
4,698	0	0	1,617	3,081	4,689	3	9	0	0
2,921	0	0	2,921	0	2,921	0	0	0	0
2,204	0	0	2,204	0	2,201	1	3	0	0
1,717	0	0	1,717	0	1,717	0	0	0	0
2,601	0	0	2,601	0	2,598	1	3	0	0
1,893	0	0	1,287	606	1,893	0	0	0	0
6,166	0	0	6,166	0	6,166	0	0	0	0
319	0	0	319	0	319	0	0	0	0
386	0	0	386	0	386	0	0	0	0
98	0	0	98	0	98	0	0	0	0
324	0	0	0	324	324	0	0	0	0
252	0	0	0	252	252	0	0	0	0
129	0	0	0	129	124	1	5	0	0
780	0	0	0	780	780	0	0	0	0
0	25	0	0	0	25	0	0	0	0
4,427	0	0	4,427	0	4,427	0	0	0	0
2,219	0	69	1,790	360	2,219	0	0	0	0
4,271	0	0	2,023	2,248	3,973	2	298	0	0
4,627	0	0	4,627	0	4,469	2	158	0	0

事務所別内訳 (平成30年4月1日現在)
 南部土木事務所

路線名	総延長	重用	未供用	実延長	改良率 (%)	舗装率 (%)
那覇内環状線(旧)	1,738	0	0	1,738	100.0	21.4
魂魄之塔線	1,479	0	0	1,479	100.0	100.0
魂魄之塔線(旧)	169	0	0	169	100.0	100.0
北南線	6,744	0	0	6,744	100.0	100.0
那覇宜野湾線	2,122	31	0	2,091	100.0	100.0
那覇空港線	3,812	546	0	3,266	100.0	100.0
久米島一周線	40,167	13,517	25,156	1,494	100.0	100.0
東風平豊見城線	9,156	1,297	6,519	1,340	100.0	100.0
糸満具志頭線	9,242	34	2,016	7,192	100.0	100.0
豊見城糸満線	8,252	0	0	8,252	100.0	100.0
現道合計	459,116	38,006	199,405	221,705	98.8	96.1
旧道合計	23,298	913	0	22,385	88.3	67.6
新道合計	4,579	51	0	4,528	100.0	100.0
事務所合計	486,993	38,970	199,405	248,618	97.8	93.6

単位：メートル

舗 装 率 含 率 (%)	歩 道 橋	道 路 面 積 (㎡)			歩 道 延 長		改 良 済 延 長	未 改 良 延 長
		道 路 敷	道 路 部	車 道	設 置 延 長	総 延 長		
100.0	0	18,648	17,632	12,420	760	1,170	1,738	0
100.0	0	21,133	17,005	9,109	1,479	1,481	1,479	0
100.0	0	1,612	1,529	1,010	77	78	169	0
100.0	0	76,303	61,586	42,374	1,705	1,681	6,744	0
100.0	0	57,615	56,187	31,018	2,091	4,086	2,091	0
100.0	0	60,322	55,667	29,388	3,266	8,000	3,266	0
100.0	0	48,600	23,012	9,022	1,494	2,989	1,494	0
100.0	0	42,770	42,660	22,481	1,340	2,716	1,340	0
100.0	0	80,310	69,556	40,075	5,515	7,368	7,192	0
100.0	2	119,463	119,463	71,574	8,158	13,919	8,252	0
100.0	18	4,079,284	3,465,296	1,906,920	194,926	351,640	218,977	2,728
100.0	0	258,022	229,700	137,721	14,539	24,716	19,766	2,619
100.0	0	85,233	69,808	32,189	4,525	8,814	4,528	0
100.0	18	4,422,539	3,764,804	2,076,830	213,990	385,170	243,271	5,347

事務所別内訳 (平成30年4月1日現在)

南部土木事務所

路線名	改良済				未改良			
	19.5m 以上	13.0m 以上	5.5m 以上	5.5m 未満	5.5m 以上	3.5m 以上	3.5m 未満	うち自動車 交通不能
那覇内環状線(旧)	0	0	1,591	147	0	0	0	0
魂魄之塔線	0	0	1,479	0	0	0	0	0
魂魄之塔線(旧)	0	0	169	0	0	0	0	0
北南線	0	0	6,688	56	0	0	0	0
那覇宜野湾線	273	844	974	0	0	0	0	0
那覇空港線	20	980	2,223	43	0	0	0	0
久米島一周線	0	0	1,494	0	0	0	0	0
東風平豊見城線	0	1,340	0	0	0	0	0	0
糸満具志頭線	0	0	7,192	0	0	0	0	0
豊見城糸満線	13	1,054	7,185	0	0	0	0	0
現道合計	4,221	33,422	177,313	4,021	1,188	1,490	50	0
旧道合計	0	60	14,967	4,739	1,130	1,467	22	0
新道合計	0	27	4,501	0	0	0	0	0
事務所合計	4,221	33,509	196,781	8,760	2,318	2,957	72	0

単位：メートル

舗装済	未舗装	舗装済			道路延長	橋梁		トンネル	
		セメント	アスファルト			個数	延長	個数	延長
			高級	簡易					
1,738	0	0	372	1,366	1,738	0	0	0	0
1,479	0	0	1,479	0	1,479	0	0	0	0
169	0	0	169	0	169	0	0	0	0
6,744	0	0	6,744	0	6,744	0	0	0	0
2,091	0	0	2,091	0	2,075	1	16	0	0
3,266	0	0	3,266	0	3,259	1	7	0	0
1,494	0	0	1,494	0	1,292	4	202	0	0
1,340	0	0	1,340	0	1,254	2	86	0	0
7,192	0	0	7,192	0	7,189	1	3	0	0
8,252	0	0	8,252	0	8,180	4	72	0	0
221,680	25	69	213,056	8,555	216,246	133	5,081	3	378
22,385	0	0	15,131	7,254	22,155	1	230	0	0
4,528	0	0	4,528	0	4,160	3	368	0	0
248,593	25	69	232,715	15,809	242,561	137	5,679	3	378

事務所別内訳 (平成30年4月1日現在)
宮古土木事務所

路線名	総延長	重用	未供用	実延長	改良率(%)	舗装高級率(%)
国 道	272,449	0	244,500	27,949	97.9	96.5
国道390号	272,449	0	244,500	27,949	97.9	96.5
主要地方道	53,284	9	469	52,806	97.4	97.5
平良城辺線	13,924	9	0	13,915	92.6	95.5
平良城辺線(旧)	690	0	0	690	69.1	69.1
保良西里線	31,444	0	469	30,975	99.6	98.5
下地島空港佐良浜線	7,226	0	0	7,226	100.0	100.0
一般県道	127,870	8,797		107,286	97.7	97.3
平良下地島空港線	14,900	3,600		6,500	100.0	100.0
平良新里線	13,362	923	0	12,439	93.3	90.4
平良新里線(旧)	511	0	0	511	100.0	100.0
与那覇上地線	1,175	0	0	1,175	41.2	41.2
平良久松港線	2,978	0	0	2,978	100.0	100.0
嘉手苅屋原線	4,626	0	0	4,626	100.0	100.0
根間地与那節線	3,886	0	0	3,886	100.0	100.0
根間地与那節線(旧)	317	0	0	317	100.0	100.0
福里保良線	4,890	0	0	4,890	100.0	100.0
福里保良線(旧)	452	0	0	452	0.0	0.0
友利線	6,335	44	0	6,291	100.0	100.0
官国線	3,956	9	0	3,947	100.0	100.0
長山港佐良浜港線	11,216	960	0	10,256	100.0	100.0
長山港佐良浜港線(新)	3,179	0	0	3,179	100.0	100.0
多良間多良間港線	814	0	0	814	60.7	60.7
保良上地線	20,933	51	905	19,977	99.8	100.0
池間大浦線	11,825	0	0	11,825	99.1	98.3
城辺下地線	11,874	46	6,082	5,746	100.0	100.0
高野西里線	10,641	3,164	0	7,477	100.0	100.0
現道合計	448,454	8,806		182,892	98.0	97.5

単位：メートル

舗 簡 装 率 含 (%)	歩 道 橋	道 路 面 積 (㎡)			歩 道 延 長		改 良 済 延 長	未 改 良 延 長
		道 路 敷	道 路 部	車 道	設 置 延 長	総 延 長		
100.0	0	408,921	354,877	184,064	23,435	45,425	27,364	585
100.0	0	408,921	354,877	184,064	23,435	45,425	27,364	585
99.6	0	809,751	686,059	355,222	49,979	69,271	51,438	1,368
100.0	0	210,531	200,018	102,515	12,719	23,470	12,883	1,032
72.5	0	5,905	5,848	3,607	477	477	477	213
100.0	0	488,880	389,368	203,555	29,590	30,956	30,852	123
100.0	0	104,435	90,825	45,545	7,193	14,368	7,226	0
100.0	0	1,614,958	1,370,000	712,205	98,650	144,079	104,850	2,436
100.0	0	109,124	81,877	57,567	2,202	3,467	6,500	0
100.0	0	150,166	142,661	78,492	11,416	17,412	11,606	833
100.0	0	4,197	3,326	2,712	0	0	511	0
100.0	0	12,925	12,680	8,273	831	1,033	484	691
100.0	0	54,246	51,009	23,956	2,978	7,292	2,978	0
100.0	0	63,002	56,796	29,322	4,626	8,436	4,626	0
100.0	0	55,807	48,621	24,293	3,886	7,764	3,886	0
100.0	0	2,000	1,736	1,185	0	0	317	0
100.0	0	63,676	54,919	30,136	4,852	4,847	4,890	0
100.0	0	2,407	2,163	1,519	0	0	0	452
100.0	0	78,116	68,113	38,492	6,291	7,769	6,291	0
100.0	0	44,821	40,002	23,986	3,947	3,947	3,947	0
100.0	0	122,910	113,571	67,933	9,772	16,557	10,256	0
100.0	0	47,288	37,633	19,225	3,179	5,607	3,179	0
100.0	0	7,408	6,894	4,698	446	546	494	320
100.0	0	361,493	281,891	123,672	19,695	22,203	19,944	33
100.0	0	130,302	114,854	76,708	11,798	11,969	11,718	107
100.0	0	122,475	100,204	36,733	5,746	11,511	5,746	0
100.0	0	182,595	151,050	63,303	6,985	13,719	7,477	0
100.0	0	2,771,833	2,360,230	1,223,243	168,408	252,691	179,168	3,724

事務所別内訳 (平成30年4月1日現在)
宮古土木事務所

路線名	改良済				未改良			
	19.5m以上	13.0m以上	5.5m以上	5.5m未満	5.5m以上	3.5m以上	3.5m未満	うち自動車交通不能
国 道	0	367	26,617	380	0	585	0	0
国道390号	0	367	26,617	380	0	585	0	0
主要地方道	50	0	50,307	1,081	0	1,368	0	0
平良城辺線	0	0	12,883	0	0	1,032	0	0
平良城辺線(旧)	0	0	477	0	0	213	0	0
保良西里線	0	0	30,852	0	0	123	0	0
下地島空港佐良浜線	50	0	6,095	1,081	0	0	0	0
一般県道	207	624	102,376	1,643	831	1,444	161	0
平良下地島空港線	0	0	6,500	0	0	0	0	0
平良新里線	0	0	11,606	0	0	833	0	0
平良新里線(旧)	0	0	0	511	0	0	0	0
与那覇上地線	0	0	484	0	691	0	0	0
平良久松港線	0	0	2,978	0	0	0	0	0
嘉手苅屋原線	52	0	4,574	0	0	0	0	0
根間地与那節線	0	0	3,886	0	0	0	0	0
根間地与那節線(旧)	0	0	0	317	0	0	0	0
福里保良線	0	0	4,890	0	0	0	0	0
福里保良線(旧)	0	0	0	0	0	291	161	0
友利線	0	41	6,250	0	0	0	0	0
官国線	0	0	3,947	0	0	0	0	0
長山港佐良浜港線	0	0	9,652	604	0	0	0	0
長山港佐良浜港線(新)	0	0	3,179	0	0	0	0	0
多良間多良間港線	0	0	494	0	0	320	0	0
保良上地線	53	82	19,694	115	33	0	0	0
池間大浦線	0	0	11,622	96	107	0	0	0
城辺下地線	0	87	5,659	0	0	0	0	0
高野西里線	102	414	6,961	0	0	0	0	0
現道合計	257	991	175,644	2,276	831	2,893	0	0

単位：メートル

舗装済	未舗装	舗装済			道路延長	橋梁		トンネル	
		セメント	アスファルト			個数	延長	個数	延長
			高級	簡易					
27,949	0	0	26,962	987	27,930	4	19	0	0
27,949	0	0	26,962	987	27,930	4	19	0	0
52,616	190	422	51,074	1,120	52,678	9	128	0	0
13,915	0	422	12,869	624	13,887	3	28	0	0
500	190	0	477	23	690	0	0	0	0
30,975	0	0	30,502	473	30,951	4	24	0	0
7,226	0	0	7,226	0	7,150	2	76	0	0
107,286	0	110	104,318	2,858	101,853	23	5,433	0	0
6,500	0	0	6,500	0	2,790	5	3,710	0	0
12,439	0	110	11,137	1,192	12,439	0	0	0	0
511	0	0	511	0	511	0	0	0	0
1,175	0	0	484	691	1,172	1	3	0	0
2,978	0	0	2,978	0	2,978	0	0	0	0
4,626	0	0	4,626	0	4,599	4	27	0	0
3,886	0	0	3,886	0	3,886	0	0	0	0
317	0	0	317	0	317	0	0	0	0
4,890	0	0	4,890	0	4,890	0	0	0	0
452	0	0	0	452	452	0	0	0	0
6,291	0	0	6,291	0	6,288	1	3	0	0
3,947	0	0	3,947	0	3,947	0	0	0	0
10,256	0	0	10,256	0	10,256	0	0	0	0
3,179	0	0	3,179	0	3,179	0	0	0	0
814	0	0	494	320	814	0	0	0	0
19,977	0	0	19,977	0	19,817	8	160	0	0
11,825	0	0	11,622	203	10,295	4	1,530	0	0
5,746	0	0	5,746	0	5,746	0	0	0	0
7,477	0	0	7,477	0	7,477	0	0	0	0
182,892	0	532	177,870	4,490	177,312	36	5,580	0	0

事務所別内訳 (平成30年4月1日現在)
 宮古土木事務所

路線名	総延長	重用	未供用	実延長	改良率 (%)	舗装率 (%)
旧道合計	1,970	0	0	1,970	66.2	66.2
新道合計	3,179	0	0	3,179	100.0	100.0
事務所合計	453,603	8,806		188,041	97.7	97.3

単位：メートル

舗 装 率 含 率 (%)	歩 道 橋	道 路 面 積 (㎡)			歩 道 延 長		改 良 済 延 長	未 改 良 延 長
		道 路 敷	道 路 部	車 道	設 置 延 長	総 延 長		
90.4	0	14,509	13,073	9,023	477	477	1,305	665
100.0	0	47,288	37,633	19,225	3,179	5,607	3,179	0
99.9	0	2,833,630	2,410,936	1,251,491	172,064	258,775	183,652	4,389

事務所別内訳 (平成30年4月1日現在)
宮古土木事務所

路線名	改良済				未改良			
	19.5m 以上	13.0m 以上	5.5m 以上	5.5m 未満	5.5m 以上	3.5m 以上	3.5m 未満	うち自動車 交通不能
旧道合計	0	0	477	828	0	504	161	0
新道合計	0	0	3,179	0	0	0	0	0
事務所合計	257	991	179,300	3,104	831	3,397	161	0

単位：メートル

舗装済	未舗装	舗装済			道路延長	橋梁		トンネル	
		セメント	アスファルト			個数	延長	個数	延長
			高級	簡易					
1,780	190	0	1,305	475	1,970	0	0	0	0
3,179	0	0	3,179	0	3,179	0	0	0	0
187,851	190	532	182,354	4,965	182,461	36	5,580	0	0

事務所別内訳 (平成30年4月1日現在)
八重山土木事務所

路線名	総延長	重用	未供用	実延長	改良率 (%)	舗装高級率 (%)
国 道	114,156	0	79,500	34,656	97.3	87.8
国道390号	110,002	0	79,500	30,502	100.0	93.9
国道390号(旧)	4,154	0	0	4,154	77.3	42.9
主要地方道	64,534	0	0	64,534	90.4	88.4
石垣港伊原間線	40,243	0	0	40,243	100.0	100.0
石垣港伊原間線(旧)	4,873	0	0	4,873	28.0	0.0
富野大川線	16,757	0	0	16,757	100.0	100.0
富野大川線(旧)	2,661	0	0	2,661	0.0	0.8
一般県道	135,576	3,130	7,799	124,647	88.8	80.7
平野伊原間線	14,544	0	0	14,544	60.4	37.1
川平高屋線	3,099	0	764	2,335	100.0	100.0
石垣浅田線	8,577	0	0	8,577	98.1	64.3
石垣浅田線(旧)	220	0	0	220	100.0	100.0
大浜富野線	10,254	46	0	10,208	100.0	100.0
石垣空港線	799	0	0	799	100.0	100.0
石垣空港線(新)	8,900	0	7,035	1,865	0.0	100.0
白浜南風見線	50,352	0	0	50,352	100.0	95.0
白浜南風見線(旧)	3,686	0	0	3,686	0.0	0.0
与那国島線	14,433	0	0	14,433	90.5	90.5
与那国港線	613	0	0	613	100.0	100.0
新川白保線	15,360	3,084	0	12,276	93.6	87.6
新川白保線(旧)	381	0	0	381	0.0	0.0
小浜港線	1,536	0	0	1,536	100.0	100.0
黒島港線	2,438	0	0	2,438	100.0	0.0
黒島港線(旧)	384	0	0	384	100.0	100.0
現道合計	289,007	3,130	80,264	205,613	96.1	89.4
旧道合計	16,359	0	0	16,359	31.7	14.7
新道合計	8,900	0	7,035	1,865	0.0	100.0

単位：メートル

舗 装 率 含 率 (%)	歩 道 橋	道 路 面 積 (㎡)			歩 道 延 長		改 良 済 延 長	未 改 良 延 長
		道 路 敷	道 路 部	車 道	設 置 延 長	総 延 長		
96.5	0	677,089	488,171	213,856	34,029	70,668	33,715	941
100.0	0	624,375	437,701	185,222	30,502	63,809	30,502	0
70.8	0	52,714	50,470	28,634	3,527	6,859	3,213	941
91.8	0	973,150	642,009	411,966	40,327	47,250	58,364	6,170
100.0	0	610,944	425,268	266,779	26,679	30,831	40,243	0
33.3	0	35,030	26,973	22,097	0	0	1,364	3,509
100.0	0	296,885	177,112	113,088	13,648	16,419	16,757	0
22.4	0	30,291	12,656	10,002	0	0	0	2,661
99.8	0	1,848,451	1,247,870	799,717	98,131	112,124	110,651	13,996
100.0	0	191,902	118,159	85,073	10,857	12,386	8,784	5,760
100.0	0	43,924	28,522	17,048	2,306	3,469	2,335	0
100.0	0	147,860	114,673	66,958	8,479	9,482	8,418	159
100.0	0	2,288	1,772	1,540	0	0	220	0
100.0	0	199,843	124,388	63,546	10,208	12,886	10,208	0
100.0	0	12,543	12,093	5,425	799	1,598	799	0
100.0	0	25,067	21,395	19,417	721	0	0	1,865
100.0	0	700,372	499,732	303,764	45,507	51,177	50,352	0
94.4	0	54,285	24,840	19,763	0	0	0	3,686
100.0	0	224,824	131,246	92,094	6,280	8,114	13,068	1,365
100.0	0	6,182	5,029	3,317	303	287	613	0
100.0	0	179,030	115,551	92,355	8,694	8,748	11,496	780
100.0	0	2,913	1,981	1,600	0	0	0	381
100.0	0	24,451	18,204	10,464	1,536	1,536	1,536	0
100.0	0	28,736	27,958	15,728	2,314	2,314	2,438	0
100.0	0	4,231	2,327	1,625	127	127	384	0
100.0	0	3,291,871	2,235,636	1,320,861	168,112	223,056	197,549	8,064
58.9	0	181,752	121,019	85,261	3,654	6,986	5,181	11,178
100.0	0	25,067	21,395	19,417	721	0	0	1,865

事務所別内訳 (平成30年4月1日現在)
八重山土木事務所

路線名	改 良 済				未 改 良			
	19.5m 以上	13.0m 以上	5.5m 以上	5.5m 未満	5.5m 以上	3.5m 以上	3.5m 未満	うち自動車 交通不能
国 道	0	96	33,619	0	0	941	0	0
国道390号	0	96	30,406	0	0	0	0	0
国道390号(旧)	0	0	3,213	0	0	941	0	0
主要地方道	125	33	57,884	322	272	4,613	1,285	0
石垣港伊原間線	76	4	40,065	98	0	0	0	0
石垣港伊原間線(旧)	0	0	1,140	224	0	3,509	0	0
富野大川線	49	29	16,679	0	0	0	0	0
富野大川線(旧)	0	0	0	0	272	1,104	1,285	0
一般県道	128	126	107,803	2,594	5,911	8,085	0	0
平野伊原間線	0	0	8,784	0	912	4,848	0	0
川平高屋線	29	0	2,306	0	0	0	0	0
石垣浅田線	0	0	8,418	0	0	159	0	0
石垣浅田線(旧)	0	0	220	0	0	0	0	0
大浜富野線	99	71	10,038	0	0	0	0	0
石垣空港線	0	0	799	0	0	0	0	0
石垣空港線(新)	0	0	0	0	1,865	0	0	0
白浜南風見線	0	55	48,497	1,800	0	0	0	0
白浜南風見線(旧)	0	0	0	0	2,354	1,332	0	0
与那国島線	0	0	13,068	0	0	1,365	0	0
与那国港線	0	0	334	279	0	0	0	0
新川白保線	0	0	11,496	0	780	0	0	0
新川白保線(旧)	0	0	0	0	0	381	0	0
小浜港線	0	0	1,536	0	0	0	0	0
黒島港線	0	0	2,307	131	0	0	0	0
黒島港線(旧)	0	0	0	384	0	0	0	0
現道合計	253	255	194,733	2,308	1,692	6,372	0	0
旧道合計	0	0	4,573	608	2,626	7,267	1,285	0
新道合計	0	0	0	0	1,865	0	0	0

単位：メートル

舗装済	未舗装	舗装済			道路延長	橋梁		トンネル	
		セメント	アスファルト			個数	延長	個数	延長
			高級	簡易					
33,445	1,211	0	30,428	3,017	34,380	14	276	0	0
30,502	0	0	28,647	1,855	30,226	14	276	0	0
2,943	1,211	0	1,781	1,162	4,154	0	0	0	0
59,219	5,315	1,196	55,826	2,197	62,186	47	1,174	1	1,174
40,243	0	0	40,243	0	39,575	38	668	0	0
1,623	3,250	0	0	1,623	4,873	0	0	0	0
16,757	0	1,174	15,583	0	15,077	9	506	1	1,174
596	2,065	22	0	574	2,661	0	0	0	0
124,442	205	0	100,542	23,900	121,794	71	2,178	1	675
14,544	0	0	5,403	9,141	14,480	2	64	0	0
2,335	0	0	2,335	0	2,333	1	2	0	0
8,577	0	0	5,514	3,063	8,460	5	117	0	0
220	0	0	220	0	220	0	0	0	0
10,208	0	0	10,208	0	10,079	7	129	0	0
799	0	0	799	0	799	0	0	0	0
1,865	0	0	1,865	0	1,865	0	0	0	0
50,352	0	0	47,848	2,504	47,984	39	1,693	1	675
3,481	205	0	0	3,481	3,686	0	0	0	0
14,433	0	0	13,068	1,365	14,377	6	56	0	0
613	0	0	613	0	613	0	0	0	0
12,276	0	0	10,749	1,527	12,165	10	111	0	0
381	0	0	0	381	381	0	0	0	0
1,536	0	0	1,536	0	1,530	1	6	0	0
2,438	0	0	0	2,438	2,438	0	0	0	0
384	0	0	384	0	384	0	0	0	0
205,613	0	1,174	182,546	21,893	200,136	132	3,628	2	1,849
9,628	6,731	22	2,385	7,221	16,359	0	0	0	0
1,865	0	0	1,865	0	1,865	0	0	0	0

事務所別内訳 (平成30年4月1日現在)
八重山土木事務所

路線名	総延長	重用	未供用	実延長	改良率 (%)	舗装率 (%)
事務所合計	314,266	3,130	87,299	223,837	90.6	84.0

単位：メートル

舗装率 簡易含 (%)	歩道橋	道路面積 (㎡)			歩道延長		改良済 延長	未改良 延長
		道路敷	道路部	車道	設置延長	総延長		
97.0	0	3,498,690	2,378,050	1,425,539	172,487	230,042	202,730	21,107

事務所別内訳 (平成30年4月1日現在)
八重山土木事務所

路線名	改良済				未改良			
	19.5m 以上	13.0m 以上	5.5m 以上	5.5m 未満	5.5m 以上	3.5m 以上	3.5m 未満	うち自動車 交通不能
事務所合計	253	255	199,306	2,916	6,183	13,639	1,285	0

単位：メートル

舗装済	未舗装	舗装済			道路延長	橋梁		トンネル	
		セメント	アスファルト			個数	延長	個数	延長
			高級	簡易					
217,106	6,731	1,196	186,796	29,114	218,360	132	3,628	2	1,849

事務所別内訳

(平成30年4月1日現在)

北部土木事務所

自転車歩行者専用道路(独立専用自歩道)

南部土木事務所

路線名	総延長	重用	未供用	実延長
一般県道 県道118号線	201	0	0	201
合計	201	0	0	201
一般県道 玉城那覇自転車道	35,620	4,737	21,709	9,174
合計	35,620	4,737	21,709	9,174

単位：メートル

有効幅員区別実延長内訳				
4m以上	3m以上	2m以上	1m以上	1m未満
151	0	40	10	0
151	0	40	10	0
418	3,765	4,991	0	0
418	3,765	4,991	0	0

事務所別内訳

(平成30年4月1日現在)

北部土木事務所

南部土木事務所

自転車歩行者専用道路(独立専用自歩道)

路線名		未舗装道	舗装道	道路延長
一般県道	県道118号線	0	201	201
	合計	0	201	201
一般県道	玉城那覇自転車道	0	9,174	9,089
	合計	0	9,174	9,089

単位：メートル

橋 梁		トンネル		道 路 面 積 (m2)		重用自歩道 設置延長
個数	延 長	個数	延 長	道 路 敷	有 効 幅 員	
0	0	0	0	2,315	1,253	0
0	0	0	0	2,315	1,253	0
2	85	0	0	62,122	28,574	0
2	85	0	0	62,122	28,574	0

6 . 路 線 別 内 訳

- (1) 国道(指定区間)
- (2) 国道(指定区間外)
- (3) 主要地方道
- (4) 一般県道(北部土木事務所)
- (5) 一般県道(中部土木事務所)
- (6) 一般県道(南部土木事務所)
- (7) 一般県道(宮古土木事務所)
- (8) 一般県道(八重山土木事務所)
- (9) 自転車歩行者専用道路

路線別内訳
国道（指定区間）

（平成30年4月1日現在）

路線名	総延長	重用	未供用	実延長	改良率 (%)	舗装率 (%)
国道58号	145,247	0	18,500	126,747	100.0	100.0
那覇市	4,211	0	0	4,211	100.0	100.0
宜野湾市	4,068	0	0	4,068	100.0	100.0
浦添市	5,400	0	0	5,400	100.0	100.0
名護市	30,485	0	0	30,485	100.0	100.0
国頭村	48,898	0	18,500	30,398	100.0	100.0
大宜味村	12,796	0	0	12,796	100.0	100.0
恩納村	23,378	0	0	23,378	100.0	100.0
読谷村	6,552	0	0	6,552	100.0	100.0
嘉手納町	3,544	0	0	3,544	100.0	100.0
北谷町	5,915	0	0	5,915	100.0	100.0
国道58号(旧)	11,275	0	0	11,275	100.0	100.0
宜野湾市	4,505	0	0	4,505	100.0	100.0
浦添市	145	0	0	145	100.0	100.0
国頭村	762	0	0	762	100.0	100.0
恩納村	5,863	0	0	5,863	100.0	100.0
国道58号(新)	11,232	0	0	11,232	100.0	100.0
那覇市	2,548	0	0	2,548	100.0	100.0
宜野湾市	225	0	0	225	100.0	100.0
浦添市	1,761	0	0	1,761	100.0	100.0
恩納村	3,920	0	0	3,920	100.0	100.0
読谷村	2,778	0	0	2,778	100.0	100.0

単位：メートル

舗装率 簡易含 (%)	歩道橋	道路面積 (㎡)			歩道延長		改良済 延長	未改良 延長
		道路敷	道路部	車道	設置延長	総延長		
100.0	22	3,782,628	2,400,920	1,419,529	120,202	202,055	126,747	0
100.0	6	141,176	140,263	101,250	4,211	8,422	4,211	0
100.0	0	197,714	195,372	55,266	4,068	8,720	4,068	0
100.0	5	164,755	160,484	121,645	5,400	10,800	5,400	0
100.0	6	1,215,548	576,663	331,096	26,242	48,343	30,485	0
100.0	0	440,737	333,058	207,020	28,096	37,408	30,398	0
100.0	0	269,568	157,448	89,402	12,796	22,101	12,796	0
100.0	0	793,943	392,064	206,622	23,378	34,239	23,378	0
100.0	1	271,467	157,848	101,943	6,552	13,104	6,552	0
100.0	1	99,037	99,037	81,667	3,544	7,088	3,544	0
100.0	3	188,683	188,683	123,618	5,915	11,830	5,915	0
100.0	3	300,007	258,451	172,200	10,513	33,744	11,275	0
100.0	2	136,701	136,701	105,174	4,505	10,180	4,505	0
100.0	0	5,350	5,350	3,770	145	290	145	0
100.0	0	31,732	6,478	4,572	0	0	762	0
100.0	1	126,224	109,922	58,684	5,863	23,274	5,863	0
100.0	0	593,807	268,547	128,869	6,653	8,745	11,232	0
100.0	0	136,229	111,029	33,124	0	0	2,548	0
100.0	0	3,002	1,903	1,590	0	0	225	0
100.0	0	24,845	19,900	16,023	0	0	1,761	0
100.0	0	329,105	65,980	41,976	3,875	3,875	3,920	0
100.0	0	100,626	69,735	36,156	2,778	4,870	2,778	0

路線別内訳
国道（指定区間）

（平成30年4月1日現在）

路線名	改 良 済				未 改 良			
	19.5m 以上	13.0m 以上	5.5m 以上	5.5m 未満	5.5m 以上	3.5m 以上	3.5m 未満	うち自動車 交通不能
国道58号	18,541	26,789	81,417	0	0	0	0	0
那覇市	4,211	0	0	0	0	0	0	0
宜野湾市	260	3,808	0	0	0	0	0	0
浦添市	5,000	400	0	0	0	0	0	0
名護市	0	11,410	19,075	0	0	0	0	0
国頭村	0	440	29,958	0	0	0	0	0
大宜味村	0	0	12,796	0	0	0	0	0
恩納村	0	3,790	19,588	0	0	0	0	0
読谷村	0	6,552	0	0	0	0	0	0
嘉手納町	3,155	389	0	0	0	0	0	0
北谷町	5,915	0	0	0	0	0	0	0
国道58号(旧)	4,358	292	6,625	0	0	0	0	0
宜野湾市	4,213	292	0	0	0	0	0	0
浦添市	145	0	0	0	0	0	0	0
国頭村	0	0	762	0	0	0	0	0
恩納村	0	0	5,863	0	0	0	0	0
国道58号(新)	1,512	3,633	6,087	0	0	0	0	0
那覇市	0	2,548	0	0	0	0	0	0
宜野湾市	0	0	225	0	0	0	0	0
浦添市	0	845	916	0	0	0	0	0
恩納村	59	240	3,621	0	0	0	0	0
読谷村	1,453	0	1,325	0	0	0	0	0

単位：メートル

舗装済	未舗装	舗装済			道路延長	橋梁		トンネル	
		セメント	アスファルト			個数	延長	個数	延長
			高級	簡易					
126,747	0	2,685	124,062	0	115,370	124 (6)	5,546	7	5,831
4,211	0	0	4,211	0	4,010	(1) 4	201	0	0
4,068	0	0	4,068	0	3,924	(1) 2	144	0	0
5,400	0	0	5,400	0	5,248	(2) 5	152	0	0
30,485	0	0	30,485	0	25,853	30	1,486	2	3,146
30,398	0	2,685	27,713	0	27,144	22	569	5	2,685
12,796	0	0	12,796	0	11,852	16	944	0	0
23,378	0	0	23,378	0	21,475	32	1,903	0	0
6,552	0	0	6,552	0	6,515	(1) 2	37	0	0
3,544	0	0	3,544	0	3,520	(1) 3	24	0	0
5,915	0	0	5,915	0	5,829	8	86	0	0
11,275	0	83	11,192	0	11,082	6	110	1	83
4,505	0	0	4,505	0	4,498	1	7	0	0
145	0	0	145	0	97	2	48	0	0
762	0	83	679	0	679	0	0	1	83
5,863	0	0	5,863	0	5,808	3	55	0	0
11,232	0	0	11,232	0	7,833	8	2,381	1	1,018
2,548	0	0	2,548	0	856	1	674	1	1,018
225	0	0	225	0	17	1	208	0	0
1,761	0	0	1,761	0	845	2	916	0	0
3,920	0	0	3,920	0	3,337	4	583	0	0
2,778	0	0	2,778	0	2,778	0	0	0	0

※ ():市町村境界に架設された橋梁個数

路線別内訳
国道（指定区間）

（平成30年4月1日現在）

路線名	総延長	重用	未供用	実延長	改良率(%)	舗装率(%)
国道329号	77,391	0	0	77,391	100.0	100.0
名護市	13,626	0	0	13,626	100.0	100.0
沖縄市	10,949	0	0	10,949	100.0	100.0
宜野座村	8,563	0	0	8,563	100.0	100.0
金武町	12,653	0	0	12,653	100.0	100.0
北中城村	1,950	0	0	1,950	100.0	100.0
中城村	7,810	0	0	7,810	100.0	100.0
西原町	3,450	0	0	3,450	100.0	100.0
与那原町	2,100	0	0	2,100	100.0	100.0
南風原町	3,060	0	0	3,060	100.0	100.0
豊見城市	2,239	0	0	2,239	100.0	100.0
うるま市	7,264	0	0	7,264	100.0	100.0
那覇市	1,861	0	0	1,861	100.0	100.0
那覇市	1,866	0	0	1,866	100.0	100.0
国道329号(旧)	3,100	0	0	3,100	100.0	100.0
名護市	3,100	0	0	3,100	100.0	100.0
国道329号(新)	4,666	0	0	4,666	100.0	100.0
那覇市	60	0	0	60	100.0	100.0
金武町	1,917	0	0	1,917	100.0	100.0
西原町	1,532	0	0	1,532	100.0	100.0
与那原町	150	0	0	150	100.0	100.0
南風原町	1,007	0	0	1,007	100.0	100.0
国道330号	20,535	0	0	20,535	100.0	100.0
那覇市	1,207	0	0	1,207	100.0	100.0
宜野湾市	5,790	0	0	5,790	100.0	100.0
浦添市	6,441	0	0	6,441	100.0	100.0
沖縄市	3,905	0	0	3,905	100.0	100.0
北中城村	3,192	0	0	3,192	100.0	100.0

単位：メートル

舗 装 率 含 率 (%)	歩 道 橋	道 路 面 積 (㎡)			歩 道 延 長		改 良 済 延 長	未 改 良 延 長
		道 路 敷	道 路 部	車 道	設 置 延 長	総 延 長		
100.0	11	1,965,033	1,497,594	864,031	77,041	146,609	77,391	0
100.0	0	312,413	176,191	101,771	13,276	20,559	13,626	0
100.0	5	212,233	201,095	152,525	10,949	21,898	10,949	0
100.0	0	325,980	146,631	60,552	8,563	15,646	8,563	0
100.0	0	232,899	161,828	89,925	12,653	25,306	12,653	0
100.0	0	35,100	33,444	25,575	1,950	3,900	1,950	0
100.0	2	142,242	141,460	110,790	7,810	15,620	7,810	0
100.0	0	62,704	60,825	48,300	3,450	6,900	3,450	0
100.0	1	37,800	37,800	29,400	2,100	4,200	2,100	0
100.0	0	56,299	56,299	43,310	3,060	6,120	3,060	0
100.0	0	123,060	103,536	36,584	2,239	4,478	2,239	0
100.0	1	250,786	210,370	101,696	7,264	14,528	7,264	0
100.0	1	91,774	90,076	31,098	1,861	0	1,861	0
100.0	1	81,743	78,039	32,505	1,866	0	1,866	0
100.0	0	66,542	39,796	22,096	0	0	3,100	0
100.0	0	66,542	39,796	22,096	0	0	3,100	0
100.0	0	173,219	93,804	50,591	4,504	5,864	4,666	0
100.0	0	2,421	2,408	702	60	100	60	0
100.0	0	68,974	26,679	17,814	1,917	2,639	1,917	0
100.0	0	56,087	25,999	17,086	1,532	1,532	1,532	0
100.0	0	3,175	2,158	975	150	150	150	0
100.0	0	42,562	36,560	14,014	845	1,443	1,007	0
100.0	13	693,820	515,267	324,278	20,535	41,070	20,535	0
100.0	1	28,364	23,536	15,691	1,207	2,414	1,207	0
100.0	5	140,044	124,638	90,213	5,790	11,580	5,790	0
100.0	6	316,658	176,373	87,714	6,441	12,882	6,441	0
100.0	0	112,279	103,955	77,230	3,905	7,810	3,905	0
100.0	1	96,475	86,765	53,430	3,192	6,384	3,192	0

路線別内訳
国道（指定区間）

（平成30年4月1日現在）

路線名	改 良 済				未 改 良			
	19.5m 以上	13.0m 以上	5.5m 以上	5.5m 未満	5.5m 以上	3.5m 以上	3.5m 未満	うち自動車 交通不能
国道329号	2,337	39,923	35,131	0	0	0	0	0
名護市	0	0	13,626	0	0	0	0	0
沖縄市	0	10,799	150	0	0	0	0	0
宜野座村	0	0	8,563	0	0	0	0	0
金武町	0	0	12,653	0	0	0	0	0
北中城村	0	1,950	0	0	0	0	0	0
中城村	0	7,810	0	0	0	0	0	0
西原町	0	3,450	0	0	0	0	0	0
与那原町	0	2,100	0	0	0	0	0	0
南風原町	0	3,060	0	0	0	0	0	0
豊見城市	1,300	800	139	0	0	0	0	0
うるま市	0	7,264	0	0	0	0	0	0
那覇市	485	1,376	0	0	0	0	0	0
那覇市	552	1,314	0	0	0	0	0	0
国道329号(旧)	0	0	3,100	0	0	0	0	0
名護市	0	0	3,100	0	0	0	0	0
国道329号(新)	63	765	3,838	0	0	0	0	0
那覇市	0	48	12	0	0	0	0	0
金武町	63	140	1,714	0	0	0	0	0
西原町	0	0	1,532	0	0	0	0	0
与那原町	0	0	150	0	0	0	0	0
南風原町	0	577	430	0	0	0	0	0
国道330号	1,570	18,605	360	0	0	0	0	0
那覇市	0	1,207	0	0	0	0	0	0
宜野湾市	0	5,790	0	0	0	0	0	0
浦添市	0	6,441	0	0	0	0	0	0
沖縄市	1,570	1,975	360	0	0	0	0	0
北中城村	0	3,192	0	0	0	0	0	0

単位：メートル

舗装済	未舗装	舗装済			道路延長	橋梁		トンネル	
		セメント	アスファルト			個数	延長	個数	延長
			高級	簡易					
77,391	0	165	77,226	0	73,575	53 (4)	3,651	1	165
13,626	0	0	13,626	0	12,362	7	1,264	0	0
10,949	0	0	10,949	0	10,923	4 (1)	26	0	0
8,563	0	0	8,563	0	8,188	8	375	0	0
12,653	0	0	12,653	0	12,278	6	375	0	0
1,950	0	0	1,950	0	1,943	2 (1)	7	0	0
7,810	0	0	7,810	0	7,803	2	7	0	0
3,450	0	0	3,450	0	3,413	4	37	0	0
2,100	0	0	2,100	0	2,097	1	3	0	0
3,060	0	0	3,060	0	3,039	2	21	0	0
2,239	0	0	2,239	0	1,774	2 (1)	465	0	0
7,264	0	165	7,099	0	6,428	9	671	1	165
1,861	0	0	1,861	0	1,745	4 (1)	116	0	0
1,866	0	0	1,866	0	1,582	2	284	0	0
3,100	0	0	3,100	0	3,100	0	0	0	0
3,100	0	0	3,100	0	3,100	0	0	0	0
4,666	0	0	4,666	0	4,393	5	273	0	0
60	0	0	60	0	60	0	0	0	0
1,917	0	0	1,917	0	1,867	2	50	0	0
1,532	0	0	1,532	0	1,309	3	223	0	0
150	0	0	150	0	150	0	0	0	0
1,007	0	0	1,007	0	1,007	0	0	0	0
20,535	0	128	20,407	0	19,737	10 (2)	570	2	228
1,207	0	0	1,207	0	1,207	0	0	0	0
5,790	0	0	5,790	0	5,758	3 (1)	32	0	0
6,441	0	128	6,313	0	5,744	3	469	2	228
3,905	0	0	3,905	0	3,901	1	4	0	0
3,192	0	0	3,192	0	3,127	3 (1)	65	0	0

※ ():市町村境界に架設された橋梁個数

路線別内訳

国道（指定区間）

（平成30年4月1日現在）

路線名	総延長	重用	未供用	実延長	改良率 (%)	舗装率 (%)
国道331号	110,246	61,880	0	48,366	100.0	100.0
那覇市	5,300	0	0	5,300	100.0	100.0
名護市	7,811	7,811	0	0	0.0	0.0
糸満市	11,449	0	0	11,449	100.0	100.0
沖縄市	10,949	10,949	0	0	0.0	0.0
宜野座村	8,563	8,563	0	0	0.0	0.0
金武町	12,653	12,653	0	0	0.0	0.0
北中城村	1,950	1,950	0	0	0.0	0.0
中城村	7,810	7,810	0	0	0.0	0.0
西原町	3,450	3,450	0	0	0.0	0.0
与那原町	4,190	1,430	0	2,760	100.0	100.0
豊見城市	3,050	0	0	3,050	100.0	100.0
うるま市	7,264	7,264	0	0	0.0	0.0
南城市	20,327	0	0	20,327	100.0	100.0
八重瀬町	5,480	0	0	5,480	100.0	100.0
国道331号(旧)	3,343	0	0	3,343	100.0	100.0
豊見城市	1,401	0	0	1,401	100.0	100.0
南城市	1,942	0	0	1,942	100.0	100.0
国道332号	3,870	900	0	2,970	100.0	100.0
那覇市	3,870	900	0	2,970	100.0	100.0
国道506号	11,660	0	0	11,660	100.0	100.0
西原町	464	0	0	464	100.0	100.0
南風原町	5,735	0	0	5,735	100.0	100.0
豊見城市	4,882	0	0	4,882	100.0	100.0
八重瀬町	579	0	0	579	100.0	100.0
国道合計	402,565	62,780	18,500	321,285	100.0	100.0
現道計	368,949	62,780	18,500	287,669	100.0	100.0
旧道計	17,718	0	0	17,718	100.0	100.0
新道計	15,898	0	0	15,898	100.0	100.0

単位：メートル

舗 装 率 含 易 含 (%)	歩 道 橋	道 路 面 積 (㎡)			歩 道 延 長		改 良 済 延 長	未 改 良 延 長
		道 路 敷	道 路 部	車 道	設 置 延 長	総 延 長		
100.0	6	1,152,127	826,156	446,873	46,981	86,158	48,366	0
100.0	2	176,022	168,039	93,539	5,300	10,600	5,300	0
0.0	0	0	0	0	0	0	0	0
100.0	2	301,999	181,142	89,316	11,449	21,704	11,449	0
0.0	0	0	0	0	0	0	0	0
0.0	0	0	0	0	0	0	0	0
0.0	0	0	0	0	0	0	0	0
0.0	0	0	0	0	0	0	0	0
0.0	0	0	0	0	0	0	0	0
0.0	0	0	0	0	0	0	0	0
100.0	0	49,680	49,680	38,640	2,760	5,520	2,760	0
100.0	0	99,552	82,310	36,081	3,050	5,568	3,050	0
0.0	0	0	0	0	0	0	0	0
100.0	1	412,507	257,522	143,921	19,487	31,967	20,327	0
100.0	1	112,367	87,463	45,376	4,935	10,799	5,480	0
100.0	0	85,143	65,277	32,639	3,343	3,701	3,343	0
100.0	0	54,926	42,316	18,073	1,401	2,711	1,401	0
100.0	0	30,217	22,961	14,566	1,942	990	1,942	0
100.0	0	101,070	91,172	43,862	2,200	5,940	2,970	0
100.0	0	101,070	91,172	43,862	2,200	5,940	2,970	0
100.0	0	354,907	258,614	162,922	0	0	11,660	0
100.0	0	23,740	9,280	6,496	0	0	464	0
100.0	0	177,332	107,619	78,988	0	0	5,735	0
100.0	0	134,646	128,519	68,425	0	0	4,882	0
100.0	0	19,189	13,196	9,013	0	0	579	0
100.0	55	9,268,303	6,315,598	3,667,890	291,972	533,886	321,285	0
100.0	52	8,049,585	5,589,723	3,261,495	266,959	481,832	287,669	0
100.0	3	451,692	363,524	226,935	13,856	37,445	17,718	0
100.0	0	767,026	362,351	179,460	11,157	14,609	15,898	0

路線別内訳
国道（指定区間）

（平成30年4月1日現在）

路線名	改 良 済				未 改 良			
	19.5m 以上	13.0m 以上	5.5m 以上	5.5m 未満	5.5m 以上	3.5m 以上	3.5m 未満	うち自動車 交通不能
国道331号	1,075	5,295	41,996	0	0	0	0	0
那覇市	1,075	1,005	3,220	0	0	0	0	0
名護市	0	0	0	0	0	0	0	0
糸満市	0	880	10,569	0	0	0	0	0
沖縄市	0	0	0	0	0	0	0	0
宜野座村	0	0	0	0	0	0	0	0
金武町	0	0	0	0	0	0	0	0
北中城村	0	0	0	0	0	0	0	0
中城村	0	0	0	0	0	0	0	0
西原町	0	0	0	0	0	0	0	0
与那原町	0	2,760	0	0	0	0	0	0
豊見城市	0	410	2,640	0	0	0	0	0
うるま市	0	0	0	0	0	0	0	0
南城市	0	160	20,167	0	0	0	0	0
八重瀬町	0	80	5,400	0	0	0	0	0
国道331号(旧)	0	0	3,343	0	0	0	0	0
豊見城市	0	0	1,401	0	0	0	0	0
南城市	0	0	1,942	0	0	0	0	0
国道332号	0	2,970	0	0	0	0	0	0
那覇市	0	2,970	0	0	0	0	0	0
国道506号	0	10,946	714	0	0	0	0	0
西原町	0	464	0	0	0	0	0	0
南風原町	0	5,735	0	0	0	0	0	0
豊見城市	0	4,168	714	0	0	0	0	0
八重瀬町	0	579	0	0	0	0	0	0
国道合計	29,456	109,218	182,611	0	0	0	0	0
現道計	23,523	104,528	159,618	0	0	0	0	0
旧道計	4,358	292	13,068	0	0	0	0	0
新道計	1,575	4,398	9,925	0	0	0	0	0

単位：メートル

舗装済	未舗装	舗装済			道路延長	橋梁		トンネル	
		セメント	アスファルト			個数	延長	個数	延長
			高級	簡易					
48,366	0	0	48,366	0	43,176	33 (4)	5,038	1	152
5,300	0	0	5,300	0	5,283	4	17	0	0
0	0	0	0	0	0	0	0	0	0
11,449	0	0	11,449	0	9,042	5 (1)	2,407	0	0
0	0	0	0	0	0	0	0	0	0
0	0	0	0	0	0	0	0	0	0
0	0	0	0	0	0	0	0	0	0
0	0	0	0	0	0	0	0	0	0
0	0	0	0	0	0	0	0	0	0
2,760	0	0	2,760	0	2,760	0	0	0	0
3,050	0	0	3,050	0	1,145	4 (1)	1,905	0	0
0	0	0	0	0	0	0	0	0	0
20,327	0	0	20,327	0	19,627	17 (1)	548	1	152
5,480	0	0	5,480	0	5,319	3 (1)	161	0	0
3,343	0	0	3,343	0	3,331	1	12	0	0
1,401	0	0	1,401	0	1,389	1	12	0	0
1,942	0	0	1,942	0	1,942	0	0	0	0
2,970	0	0	2,970	0	2,970	0	0	0	0
2,970	0	0	2,970	0	2,970	0	0	0	0
11,660	0	0	11,660	0	2,730	15 (6)	8,930	0	0
464	0	0	464	0	6	2 (1)	458	0	0
5,735	0	0	5,735	0	358	7 (2)	5,377	0	0
4,882	0	0	4,882	0	2,366	3 (1)	2,516	0	0
579	0	0	579	0	0	3 (2)	579	0	0
321,285	0	3,061	318,224	0	287,297	255 (22)	26,511	13	7,477
287,669	0	2,978	284,691	0	257,558	235 (22)	23,735	11	6,376
17,718	0	83	17,635	0	17,513	7	122	1	83
15,898	0	0	15,898	0	12,226	13	2,654	1	1,018

※ ():市町村境界に架設された橋梁個数

路線別内訳 (平成30年4月1日現在)

国道 (指定区間外)

路線名	総延長	重用	未供用	実延長	改良率 (%)	舗高装率 (%)
国道330号	5,718	0	0	5,718	100.0	100.0
那覇市	5,718	0	0	5,718	100.0	100.0
国道331号	34,512	0	0	34,512	97.6	97.6
名護市	18,415	0	0	18,415	100.0	100.0
大宜味村	5,882	0	0	5,882	86.1	86.1
東村	10,215	0	0	10,215	100.0	100.0
国道331号(旧)	4,774	0	0	4,774	64.6	65.0
名護市	4,155	0	0	4,155	74.2	74.2
大宜味村	304	0	0	304	0.0	0.0
東村	315	0	0	315	0.0	5.4
国道390号	548,060	0	489,000	59,060	99.0	95.2
那覇市	165,609	0	165,000	609	100.0	100.0
石垣市	110,002	0	79,500	30,502	100.0	93.9
宮古島市	272,449	0	244,500	27,949	97.9	96.5
国道390号(旧)	4,154	0	0	4,154	77.3	42.9
石垣市	4,154	0	0	4,154	77.3	42.9
国道449号	17,802	0	0	17,802	100.0	100.0
名護市	7,932	0	0	7,932	100.0	100.0
本部町	9,870	0	0	9,870	100.0	100.0
国道449号(旧)	7,598	0	0	7,598	100.0	100.0
名護市	6,992	0	0	6,992	100.0	100.0
本部町	606	0	0	606	100.0	100.0
国道505号	21,392	0	0	21,392	100.0	95.7
名護市	5,527	0	0	5,527	100.0	83.2
今帰仁村	11,633	0	0	11,633	100.0	100.0
本部町	4,232	0	0	4,232	100.0	100.0
国道505号(旧)	840	0	0	840	66.0	66.0
名護市	690	0	0	690	58.6	58.6
今帰仁村	150	0	0	150	100.0	100.0

単位：メートル

舗装率 (%)	歩道橋	道路面積 (㎡)			歩道延長		改良済 延長	未改良 延長
		道路敷	道路部	車道	設置延長	総延長		
100.0	7	172,987	161,883	83,923	5,629	10,978	5,718	0
100.0	7	172,987	161,883	83,923	5,629	10,978	5,718	0
100.0	0	735,486	320,044	239,951	14,740	17,268	33,695	817
100.0	0	403,208	169,849	131,951	6,641	7,524	18,415	0
100.0	0	102,099	56,697	39,827	2,917	3,680	5,065	817
100.0	0	230,179	93,498	68,173	5,182	6,064	10,215	0
96.9	0	70,327	37,452	23,739	1,283	1,475	3,084	1,690
96.5	0	64,431	32,818	19,953	1,273	1,465	3,084	1,071
100.0	0	3,158	2,468	2,164	0	0	0	304
100.0	0	2,738	2,166	1,622	10	10	0	315
100.0	0	1,043,406	802,688	374,831	54,546	110,296	58,475	585
100.0	0	10,110	10,110	5,545	609	1,062	609	0
100.0	0	624,375	437,701	185,222	30,502	63,809	30,502	0
100.0	0	408,921	354,877	184,064	23,435	45,425	27,364	585
70.8	0	52,714	50,470	28,634	3,527	6,859	3,213	941
70.8	0	52,714	50,470	28,634	3,527	6,859	3,213	941
100.0	0	521,611	370,640	203,288	17,789	34,453	17,802	0
100.0	0	303,554	232,707	118,451	7,930	15,945	7,932	0
100.0	0	218,057	137,933	84,837	9,859	18,508	9,870	0
100.0	0	91,255	90,344	61,263	5,600	10,966	7,598	0
100.0	0	84,120	84,120	55,936	5,264	10,528	6,992	0
100.0	0	7,135	6,224	5,327	336	438	606	0
100.0	0	307,714	228,867	132,556	17,324	37,540	21,392	0
100.0	0	76,076	47,036	32,525	1,756	3,390	5,527	0
100.0	0	173,209	132,866	73,527	11,336	25,718	11,633	0
100.0	0	58,429	48,965	26,504	4,232	8,432	4,232	0
100.0	0	9,143	7,231	5,161	421	765	554	286
100.0	0	6,851	5,405	4,097	271	461	404	286
100.0	0	2,292	1,826	1,064	150	304	150	0

路線別内訳 (平成30年4月1日現在)

国道 (指定区間外)

路線名	改 良 済				未 改 良			
	19.5m 以上	13.0m 以上	5.5m 以上	5.5m 未満	5.5m 以上	3.5m 以上	3.5m 未満	うち自動車 交通不能
国道330号	752	2,900	2,066	0	0	0	0	0
那覇市	752	2,900	2,066	0	0	0	0	0
国道331号	7	205	33,179	304	160	657	0	0
名護市	0	88	18,247	80	0	0	0	0
大宜味村	7	111	4,921	26	160	657	0	0
東村	0	6	10,011	198	0	0	0	0
国道331号(旧)	0	0	2,787	297	341	906	443	0
名護市	0	0	2,787	297	23	631	417	0
大宜味村	0	0	0	0	304	0	0	0
東村	0	0	0	0	14	275	26	0
国道390号	0	463	57,632	380	0	585	0	0
那覇市	0	0	609	0	0	0	0	0
石垣市	0	96	30,406	0	0	0	0	0
宮古島市	0	367	26,617	380	0	585	0	0
国道390号(旧)	0	0	3,213	0	0	941	0	0
石垣市	0	0	3,213	0	0	941	0	0
国道449号	52	10,622	7,128	0	0	0	0	0
名護市	52	7,434	446	0	0	0	0	0
本部町	0	3,188	6,682	0	0	0	0	0
国道449号(旧)	0	0	7,598	0	0	0	0	0
名護市	0	0	6,992	0	0	0	0	0
本部町	0	0	606	0	0	0	0	0
国道505号	0	5	21,029	358	0	0	0	0
名護市	0	0	5,527	0	0	0	0	0
今帰仁村	0	5	11,362	266	0	0	0	0
本部町	0	0	4,140	92	0	0	0	0
国道505号(旧)	0	0	517	37	67	219	0	0
名護市	0	0	367	37	67	219	0	0
今帰仁村	0	0	150	0	0	0	0	0

単位：メートル

舗装済	未舗装	舗装済			道路延長	橋梁		トンネル	
		セメント	アスファルト			個数	延長	個数	延長
			高級	簡易					
5,718	0	0	5,718	0	5,185	7	533	0	0
5,718	0	0	5,718	0	5,185	7	533	0	0
34,512	0	626	33,069	817	32,616	34	1,270	2	626
18,415	0	626	17,789	0	16,957	26	832	2	626
5,882	0	0	5,065	817	5,838	1	44	0	0
10,215	0	0	10,215	0	9,821	7	394	0	0
4,628	146	17	3,084	1,527	4,649	3	125	0	0
4,009	146	0	3,084	925	4,053	2	102	0	0
304	0	0	0	304	304	0	0	0	0
315	0	17	0	298	292	1	23	0	0
59,060	0	0	56,218	2,842	58,765	18	295	0	0
609	0	0	609	0	609	0	0	0	0
30,502	0	0	28,647	1,855	30,226	14	276	0	0
27,949	0	0	26,962	987	27,930	4	19	0	0
2,943	1,211	0	1,781	1,162	4,154	0	0	0	0
2,943	1,211	0	1,781	1,162	4,154	0	0	0	0
17,802	0	0	17,802	0	16,401	25	1,401	0	0
7,932	0	0	7,932	0	7,094	19	838	0	0
9,870	0	0	9,870	0	9,307	6	563	0	0
7,598	0	0	7,598	0	7,551	1	47	0	0
6,992	0	0	6,992	0	6,945	1	47	0	0
606	0	0	606	0	606	0	0	0	0
21,392	0	0	20,462	930	21,236	13	156	0	0
5,527	0	0	4,597	930	5,420	11	107	0	0
11,633	0	0	11,633	0	11,584	2	49	0	0
4,232	0	0	4,232	0	4,232	0	0	0	0
840	0	0	554	286	803	1	37	0	0
690	0	0	404	286	653	1	37	0	0
150	0	0	150	0	150	0	0	0	0

路線別内訳 (平成30年4月1日現在)
 国道(指定区間外)

路線名	総延長	重用	未供用	実延長	改良率(%)	舗装率(%)
国道507号	25,901	13,000	0	12,901	100.0	100.0
那覇市	3,350	0	0	3,350	100.0	100.0
糸満市	10,000	10,000	0	0	0.0	0.0
南風原町	3,410	0	0	3,410	100.0	100.0
八重瀬町	9,141	3,000	0	6,141	100.0	100.0
国道507号(旧)	2,317	77	0	2,240	100.0	68.5
那覇市	674	77	0	597	100.0	65.3
南風原町	1,643	0	0	1,643	100.0	69.6
国道507号(新)	2,111	0	0	2,111	100.0	100.0
八重瀬町	2,111	0	0	2,111	100.0	100.0
国道合計	675,179	13,077	489,000	173,102	97.5	94.4
現道計	653,385	13,000	489,000	151,385	99.1	97.0
旧道計	19,683	77	0	19,606	85.1	74.3
新道計	2,111	0	0	2,111	100.0	100.0

単位：メートル

舗装率 簡易含 (%)	歩道橋	道路面積 (㎡)			歩道延長		改良済 延長	未改良 延長
		道路敷	道路部	車道	設置延長	総延長		
100.0	2	351,503	310,412	175,019	12,689	24,768	12,901	0
100.0	1	66,817	66,110	43,232	3,350	6,814	3,350	0
0.0	0	0	0	0	0	0	0	0
100.0	0	143,115	128,146	64,956	3,387	6,617	3,410	0
100.0	1	141,571	116,156	66,831	5,952	11,337	6,141	0
100.0	0	34,949	33,760	15,699	2,240	4,467	2,240	0
100.0	0	8,568	8,444	4,027	597	1,195	597	0
100.0	0	26,381	25,316	11,672	1,643	3,272	1,643	0
100.0	0	33,778	28,932	14,132	2,111	4,037	2,111	0
100.0	0	33,778	28,932	14,132	2,111	4,037	2,111	0
99.2	9	3,424,873	2,442,723	1,358,196	137,899	263,872	168,783	4,319
100.0	9	3,132,707	2,194,534	1,209,568	122,717	235,303	149,983	1,402
93.1	0	258,388	219,257	134,496	13,071	24,532	16,689	2,917
100.0	0	33,778	28,932	14,132	2,111	4,037	2,111	0

路線別内訳 (平成30年4月1日現在)
 国道(指定区間外)

路線名	改良済				未改良			
	19.5m 以上	13.0m 以上	5.5m 以上	5.5m 未満	5.5m 以上	3.5m 以上	3.5m 未満	うち自動車 交通不能
国道507号	1,768	4,385	6,748	0	0	0	0	0
那覇市	43	421	2,886	0	0	0	0	0
糸満市	0	0	0	0	0	0	0	0
南風原町	991	2,419	0	0	0	0	0	0
八重瀬町	734	1,545	3,862	0	0	0	0	0
国道507号(旧)	0	0	2,240	0	0	0	0	0
那覇市	0	0	597	0	0	0	0	0
南風原町	0	0	1,643	0	0	0	0	0
国道507号(新)	0	0	2,111	0	0	0	0	0
八重瀬町	0	0	2,111	0	0	0	0	0
国道合計	2,579	18,580	146,248	1,376	568	3,308	443	0
現道計	2,579	18,580	127,782	1,042	160	1,242	0	0
旧道計	0	0	16,355	334	408	2,066	443	0
新道計	0	0	2,111	0	0	0	0	0

単位：メートル

舗装済	未舗装	舗装済			道路延長	橋梁		トンネル	
		セメント	アスファルト			個数	延長	個数	延長
			高級	簡易					
12,901	0	0	12,901	0	12,468	16	212	2	221
3,350	0	0	3,350	0	3,313	1	37	0	0
0	0	0	0	0	0	0	0	0	0
3,410	0	0	3,410	0	3,090	6	99	2	221
6,141	0	0	6,141	0	6,065	9	76	0	0
2,240	0	0	1,534	706	2,010	1	230	0	0
597	0	0	390	207	597	0	0	0	0
1,643	0	0	1,144	499	1,413	1	230	0	0
2,111	0	0	2,111	0	2,075	1	36	0	0
2,111	0	0	2,111	0	2,075	1	36	0	0
171,745	1,357	643	162,832	8,270	167,913	120	4,342	4	847
151,385	0	626	146,170	4,589	146,671	113	3,867	4	847
18,249	1,357	17	14,551	3,681	19,167	6	439	0	0
2,111	0	0	2,111	0	2,075	1	36	0	0

路線別内訳
主要地方道

(平成30年4月1日現在)

路線名	総延長	重用	未供用	実延長	改良率 (%)	舗高装率 (%)
本部循環線	43,737	42,036	0	1,701	100.0	100.0
今帰仁村	11,776	11,776	0	0	0.0	0.0
本部町	13,491	13,491	0	0	0.0	0.0
名護市	11,592	9,891	0	1,701	100.0	100.0
名護市	6,878	6,878	0	0	0.0	0.0
名護運天港線	14,211	36	0	14,175	100.0	100.0
名護市	4,875	0	0	4,875	100.0	100.0
今帰仁村	9,336	36	0	9,300	100.0	100.0
名護運天港線(旧)	4,490	0	0	4,490	100.0	100.0
名護市	810	0	0	810	100.0	100.0
今帰仁村	3,680	0	0	3,680	100.0	100.0
石川仲泊線	3,674	0	0	3,674	100.0	100.0
恩納村	1,254	0	0	1,254	100.0	100.0
うるま市	2,420	0	0	2,420	100.0	100.0
沖縄嘉手納線	6,323	0	0	6,323	100.0	100.0
沖縄市	3,889	0	0	3,889	100.0	100.0
嘉手納町	2,434	0	0	2,434	100.0	100.0
沖縄石川線	11,546	0	0	11,546	100.0	100.0
沖縄市	1,543	0	0	1,543	100.0	100.0
うるま市	10,003	0	0	10,003	100.0	100.0
糸満与那原線	16,590	1,729	0	14,861	99.0	98.2
糸満市	6,226	303	0	5,923	100.0	95.6
与那原町	3,079	1,185	0	1,894	100.0	100.0
南城市	4,865	0	0	4,865	97.1	100.0
八重瀬町	2,420	241	0	2,179	100.0	100.0
糸満与那原線(旧)	1,579	0	0	1,579	13.9	10.1
糸満市	159	0	0	159	100.0	100.0
南城市	1,420	0	0	1,420	4.2	0.0
平良城辺線	13,924	9	0	13,915	92.6	95.5
宮古島市	13,924	9	0	13,915	92.6	95.5
平良城辺線(旧)	690	0	0	690	69.1	69.1
宮古島市	690	0	0	690	69.1	69.1

単位：メートル

舗装率 簡易含 (%)	歩道橋	道路面積 (㎡)			歩道延長		改良済 延長	未改良 延長
		道路敷	道路部	車道	設置延長	総延長		
100.0	0	26,850	26,647	12,378	1,701	3,320	1,701	0
0.0	0	0	0	0	0	0	0	0
0.0	0	0	0	0	0	0	0	0
100.0	0	26,850	26,647	12,378	1,701	3,320	1,701	0
0.0	0	0	0	0	0	0	0	0
100.0	0	282,336	155,581	94,636	13,244	17,879	14,175	0
100.0	0	98,604	47,913	32,417	3,944	3,956	4,875	0
100.0	0	183,732	107,668	62,219	9,300	13,923	9,300	0
100.0	0	24,695	24,695	20,205	0	0	4,490	0
100.0	0	4,455	4,455	3,645	0	0	810	0
100.0	0	20,240	20,240	16,560	0	0	3,680	0
100.0	0	125,293	68,041	45,905	3,566	6,351	3,674	0
100.0	0	41,466	17,048	11,042	1,146	1,511	1,254	0
100.0	0	83,827	50,993	34,863	2,420	4,840	2,420	0
100.0	0	125,112	93,838	69,747	4,017	5,426	6,323	0
100.0	0	80,559	61,298	46,668	2,246	3,556	3,889	0
100.0	0	44,553	32,540	23,079	1,771	1,870	2,434	0
100.0	0	206,059	192,723	118,934	10,881	21,752	11,546	0
100.0	0	28,684	28,113	18,554	1,543	3,085	1,543	0
100.0	0	177,375	164,610	100,380	9,338	18,667	10,003	0
100.0	0	243,180	197,382	113,121	14,137	27,336	14,718	143
100.0	0	93,463	75,101	40,050	5,346	9,894	5,923	0
100.0	0	45,915	43,621	27,427	1,856	3,690	1,894	0
100.0	0	72,163	54,691	31,480	4,756	9,394	4,722	143
100.0	0	31,639	23,969	14,164	2,179	4,358	2,179	0
100.0	0	23,096	19,278	8,394	1,409	2,081	219	1,360
100.0	0	1,553	1,553	934	159	0	159	0
100.0	0	21,543	17,725	7,460	1,250	2,081	60	1,360
100.0	0	210,531	200,018	102,515	12,719	23,470	12,883	1,032
100.0	0	210,531	200,018	102,515	12,719	23,470	12,883	1,032
72.5	0	5,905	5,848	3,607	477	477	477	213
72.5	0	5,905	5,848	3,607	477	477	477	213

路線別内訳

主要地方道

(平成30年4月1日現在)

路線名	改 良 済				未 改 良			
	19.5m 以上	13.0m 以上	5.5m 以上	5.5m 未満	5.5m 以上	3.5m 以上	3.5m 未満	うち自動車 交通不能
本部循環線	0	33	1,668	0	0	0	0	0
今帰仁村	0	0	0	0	0	0	0	0
本部町	0	0	0	0	0	0	0	0
名護市	0	33	1,668	0	0	0	0	0
名護市	0	0	0	0	0	0	0	0
名護運天港線	7	129	13,848	191	0	0	0	0
名護市	0	0	4,684	191	0	0	0	0
今帰仁村	7	129	9,164	0	0	0	0	0
名護運天港線(旧)	0	0	0	4,490	0	0	0	0
名護市	0	0	0	810	0	0	0	0
今帰仁村	0	0	0	3,680	0	0	0	0
石川仲泊線	229	2,559	146	740	0	0	0	0
恩納村	106	262	146	740	0	0	0	0
うるま市	123	2,297	0	0	0	0	0	0
沖縄嘉手納線	100	591	5,632	0	0	0	0	0
沖縄市	100	462	3,327	0	0	0	0	0
嘉手納町	0	129	2,305	0	0	0	0	0
沖縄石川線	0	719	10,827	0	0	0	0	0
沖縄市	0	0	1,543	0	0	0	0	0
うるま市	0	719	9,284	0	0	0	0	0
糸満与那原線	0	1,894	12,563	261	143	0	0	0
糸満市	0	0	5,662	261	0	0	0	0
与那原町	0	1,894	0	0	0	0	0	0
南城市	0	0	4,722	0	143	0	0	0
八重瀬町	0	0	2,179	0	0	0	0	0
糸満与那原線(旧)	0	60	159	0	540	820	0	0
糸満市	0	0	159	0	0	0	0	0
南城市	0	60	0	0	540	820	0	0
平良城辺線	0	0	12,883	0	0	1,032	0	0
宮古島市	0	0	12,883	0	0	1,032	0	0
平良城辺線(旧)	0	0	477	0	0	213	0	0
宮古島市	0	0	477	0	0	213	0	0

単位：メートル

舗装済	未舗装	舗装済			道路延長	橋梁		トンネル	
		セメント	アスファルト			個数	延長	個数	延長
			高級	簡易					
1,701	0	0	1,701	0	1,689	1	12	0	0
0	0	0	0	0	0	0	0	0	0
0	0	0	0	0	0	0	0	0	0
1,701	0	0	1,701	0	1,689	1	12	0	0
0	0	0	0	0	0	0	0	0	0
14,175	0	667	13,508	0	13,230	11	278	2	667
4,875	0	0	4,875	0	4,695	7	180	0	0
9,300	0	667	8,633	0	8,535	4	98	2	667
4,490	0	0	4,490	0	4,490	0	0	0	0
810	0	0	810	0	810	0	0	0	0
3,680	0	0	3,680	0	3,680	0	0	0	0
3,674	0	0	3,674	0	3,549	3	125	0	0
1,254	0	0	1,254	0	1,129	3	125	0	0
2,420	0	0	2,420	0	2,420	0	0	0	0
6,323	0	0	6,323	0	6,285	2	38	0	0
3,889	0	0	3,889	0	3,851	2	38	0	0
2,434	0	0	2,434	0	2,434	0	0	0	0
11,546	0	0	11,546	0	11,505	1	41	0	0
1,543	0	0	1,543	0	1,543	0	0	0	0
10,003	0	0	10,003	0	9,962	1	41	0	0
14,861	0	0	14,600	261	14,668	13	193	0	0
5,923	0	0	5,662	261	5,862	5	61	0	0
1,894	0	0	1,894	0	1,812	1	82	0	0
4,865	0	0	4,865	0	4,829	5	36	0	0
2,179	0	0	2,179	0	2,165	2	14	0	0
1,579	0	0	159	1,420	1,579	0	0	0	0
159	0	0	159	0	159	0	0	0	0
1,420	0	0	0	1,420	1,420	0	0	0	0
13,915	0	422	12,869	624	13,887	3	28	0	0
13,915	0	422	12,869	624	13,887	3	28	0	0
500	190	0	477	23	690	0	0	0	0
500	190	0	477	23	690	0	0	0	0

路線別内訳

主要地方道

(平成30年4月1日現在)

路線名	総延長	重用	未供用	実延長	改良率 (%)	舗装率 (%)
石垣港伊原間線	40,243	0	0	40,243	100.0	100.0
石垣市	40,243	0	0	40,243	100.0	100.0
石垣港伊原間線(旧)	4,873	0	0	4,873	28.0	0.0
石垣市	4,873	0	0	4,873	28.0	0.0
宜野湾北中城線	5,390	0	0	5,390	100.0	100.0
宜野湾市	2,238	0	0	2,238	100.0	100.0
北中城村	3,152	0	0	3,152	100.0	100.0
那覇糸満線	16,416	388	0	16,028	100.0	100.0
那覇市	6,876	42	0	6,834	100.0	100.0
糸満市	3,626	60	0	3,566	100.0	100.0
南風原町	3,442	286	0	3,156	100.0	100.0
八重瀬町	2,472	0	0	2,472	100.0	100.0
那覇糸満線(旧)	7,087	836	0	6,251	99.5	100.0
糸満市	3,896	619	0	3,277	99.0	100.0
南風原町	828	0	0	828	100.0	100.0
八重瀬町	2,363	217	0	2,146	100.0	100.0
那覇糸満線(新)	1,033	0	0	1,033	100.0	100.0
南風原町	1,033	0	0	1,033	100.0	100.0
保良西里線	31,444	0	469	30,975	99.6	98.5
宮古島市	31,444	0	469	30,975	99.6	98.5
国頭東線	49,883	0	0	49,883	100.0	100.0
国頭村	29,287	0	0	29,287	100.0	100.0
東村	20,596	0	0	20,596	100.0	100.0
国頭東線(旧)	1,661	0	0	1,661	0.0	79.1
国頭村	1,562	0	0	1,562	0.0	77.8
東村	99	0	0	99	0.0	100.0
名護宜野座線	16,796	6,013	0	10,783	100.0	100.0
名護市	13,893	6,013	0	7,880	100.0	100.0
宜野座村	2,903	0	0	2,903	100.0	100.0
名護本部線	17,516	1,842	0	15,674	100.0	100.0
名護市	7,455	66	0	7,389	100.0	100.0
本部町	10,061	1,776	0	8,285	100.0	100.0

単位：メートル

舗装率 簡易含 (%)	歩道橋	道路面積 (㎡)			歩道延長		改良済 延長	未改良 延長
		道路敷	道路部	車道	設置延長	総延長		
100.0	0	610,944	425,268	266,779	26,679	30,831	40,243	0
100.0	0	610,944	425,268	266,779	26,679	30,831	40,243	0
33.3	0	35,030	26,973	22,097	0	0	1,364	3,509
33.3	0	35,030	26,973	22,097	0	0	1,364	3,509
100.0	0	148,419	131,920	72,277	5,390	10,749	5,390	0
100.0	0	70,994	68,863	39,365	2,238	4,459	2,238	0
100.0	0	77,425	63,057	32,912	3,152	6,290	3,152	0
100.0	3	465,407	386,702	222,699	15,896	31,553	16,028	0
100.0	3	193,286	180,076	108,253	6,702	13,319	6,834	0
100.0	0	119,332	86,025	48,913	3,566	7,132	3,566	0
100.0	0	72,845	62,072	31,579	3,156	6,191	3,156	0
100.0	0	79,944	58,529	33,954	2,472	4,911	2,472	0
100.0	0	72,719	65,579	36,541	4,262	7,241	6,218	33
100.0	0	34,296	30,521	18,223	2,129	3,359	3,244	33
100.0	0	12,079	11,617	5,762	828	1,645	828	0
100.0	0	26,344	23,441	12,556	1,305	2,237	2,146	0
100.0	0	30,920	21,498	8,565	1,033	2,035	1,033	0
100.0	0	30,920	21,498	8,565	1,033	2,035	1,033	0
100.0	0	488,880	389,368	203,555	29,590	30,956	30,852	123
100.0	0	488,880	389,368	203,555	29,590	30,956	30,852	123
100.0	0	1,102,190	413,888	357,375	7,124	8,853	49,883	0
100.0	0	577,132	226,546	192,243	3,685	3,777	29,287	0
100.0	0	525,058	187,342	165,132	3,439	5,076	20,596	0
79.1	0	25,921	10,404	8,592	0	0	0	1,661
77.8	0	24,962	9,740	8,059	0	0	0	1,562
100.0	0	959	664	533	0	0	0	99
100.0	0	216,459	131,341	80,886	7,372	13,100	10,783	0
100.0	0	146,686	103,237	57,222	7,076	12,504	7,880	0
100.0	0	69,773	28,104	23,664	296	596	2,903	0
100.0	0	282,724	180,775	112,434	13,640	22,077	15,674	0
100.0	0	124,458	89,532	54,899	7,183	10,737	7,389	0
100.0	0	158,266	91,243	57,535	6,457	11,340	8,285	0

路線別内訳

主要地方道

(平成30年4月1日現在)

路線名	改 良 済				未 改 良			
	19.5m 以上	13.0m 以上	5.5m 以上	5.5m 未満	5.5m 以上	3.5m 以上	3.5m 未満	うち自動車 交通不能
石垣港伊原間線	76	4	40,065	98	0	0	0	0
石垣市	76	4	40,065	98	0	0	0	0
石垣港伊原間線(旧)	0	0	1,140	224	0	3,509	0	0
石垣市	0	0	1,140	224	0	3,509	0	0
宜野湾北中城線	301	2,656	2,433	0	0	0	0	0
宜野湾市	113	2,125	0	0	0	0	0	0
北中城村	188	531	2,433	0	0	0	0	0
那覇糸満線	308	13,270	2,450	0	0	0	0	0
那覇市	147	6,385	302	0	0	0	0	0
糸満市	0	3,500	66	0	0	0	0	0
南風原町	161	961	2,034	0	0	0	0	0
八重瀬町	0	2,424	48	0	0	0	0	0
那覇糸満線(旧)	0	0	4,440	1,778	10	23	0	0
糸満市	0	0	2,032	1,212	10	23	0	0
南風原町	0	0	828	0	0	0	0	0
八重瀬町	0	0	1,580	566	0	0	0	0
那覇糸満線(新)	0	27	1,006	0	0	0	0	0
南風原町	0	27	1,006	0	0	0	0	0
保良西里線	0	0	30,852	0	0	123	0	0
宮古島市	0	0	30,852	0	0	123	0	0
国頭東線	0	9	49,681	193	0	0	0	0
国頭村	0	9	29,085	193	0	0	0	0
東村	0	0	20,596	0	0	0	0	0
国頭東線(旧)	0	0	0	0	808	425	428	0
国頭村	0	0	0	0	808	326	428	0
東村	0	0	0	0	0	99	0	0
名護宜野座線	51	119	10,613	0	0	0	0	0
名護市	51	103	7,726	0	0	0	0	0
宜野座村	0	16	2,887	0	0	0	0	0
名護本部線	6	64	15,413	191	0	0	0	0
名護市	0	53	7,145	191	0	0	0	0
本部町	6	11	8,268	0	0	0	0	0

単位：メートル

舗装済	未舗装	舗装済			道路延長	橋梁		トンネル	
		セメント	アスファルト			個数	延長	個数	延長
			高級	簡易					
40,243	0	0	40,243	0	39,575	38	668	0	0
40,243	0	0	40,243	0	39,575	38	668	0	0
1,623	3,250	0	0	1,623	4,873	0	0	0	0
1,623	3,250	0	0	1,623	4,873	0	0	0	0
5,390	0	0	5,390	0	5,388	1	2	0	0
2,238	0	0	2,238	0	2,238	0	0	0	0
3,152	0	0	3,152	0	3,150	1	2	0	0
16,028	0	0	16,028	0	15,092	11	936	0	0
6,834	0	0	6,834	0	6,586	2	248	0	0
3,566	0	0	3,566	0	3,526	1	40	0	0
3,156	0	0	3,156	0	3,131	5	25	0	0
2,472	0	0	2,472	0	1,849	3	623	0	0
6,251	0	0	6,251	0	6,251	0	0	0	0
3,277	0	0	3,277	0	3,277	0	0	0	0
828	0	0	828	0	828	0	0	0	0
2,146	0	0	2,146	0	2,146	0	0	0	0
1,033	0	0	1,033	0	1,015	1	18	0	0
1,033	0	0	1,033	0	1,015	1	18	0	0
30,975	0	0	30,502	473	30,951	4	24	0	0
30,975	0	0	30,502	473	30,951	4	24	0	0
49,883	0	30	49,853	0	48,806	20	1,077	0	0
29,287	0	30	29,257	0	28,544	12	743	0	0
20,596	0	0	20,596	0	20,262	8	334	0	0
1,314	347	0	1,314	0	1,661	0	0	0	0
1,215	347	0	1,215	0	1,562	0	0	0	0
99	0	0	99	0	99	0	0	0	0
10,783	0	0	10,783	0	10,664	9	119	0	0
7,880	0	0	7,880	0	7,809	8	71	0	0
2,903	0	0	2,903	0	2,855	1	48	0	0
15,674	0	0	15,674	0	15,438	18	236	0	0
7,389	0	0	7,389	0	7,248	15	141	0	0
8,285	0	0	8,285	0	8,190	3	95	0	0

路線別内訳
主要地方道

(平成30年4月1日現在)

路線名	総延長	重用	未供用	実延長	改良率(%)	舗高装級率(%)
名護本部線(旧)	3,415	0	0	3,415	35.2	18.0
名護市	2,079	0	0	2,079	32.5	29.6
本部町	1,336	0	0	1,336	39.4	0.0
屋嘉恩納線	3,666	0	0	3,666	100.0	100.0
恩納村	1,889	0	0	1,889	100.0	100.0
金武町	1,777	0	0	1,777	100.0	100.0
伊計平良川線	22,404	0	3,331	19,073	100.0	100.0
うるま市	22,404	0	3,331	19,073	100.0	100.0
伊計平良川線(旧)	643	0	0	643	100.0	100.0
うるま市	643	0	0	643	100.0	100.0
沖縄北谷線	4,588	0	0	4,588	100.0	100.0
沖縄市	2,008	0	0	2,008	100.0	100.0
北谷町	2,580	0	0	2,580	100.0	100.0
浦添西原線	11,482	1,038	2,625	7,819	100.0	100.0
浦添市	6,356	682	1,599	4,075	100.0	100.0
西原町	5,126	356	1,026	3,744	100.0	100.0
浦添西原線(旧)	1,335	208	0	1,127	100.0	100.0
浦添市	1,335	208	0	1,127	100.0	100.0
沖縄環状線	17,769	1,674	0	16,095	100.0	100.0
沖縄市	12,846	1,602	0	11,244	100.0	100.0
北中城村	1,483	49	0	1,434	100.0	100.0
うるま市	3,440	23	0	3,417	100.0	100.0
奥武山米須線	14,559	0	0	14,559	100.0	100.0
那覇市	2,391	0	0	2,391	100.0	100.0
糸満市	8,471	0	0	8,471	100.0	100.0
豊見城市	3,697	0	0	3,697	100.0	100.0
奥武山米須線(旧)	3,878	0	0	3,878	100.0	100.0
那覇市	700	0	0	700	100.0	100.0
糸満市	1,203	0	0	1,203	100.0	100.0
豊見城市	1,975	0	0	1,975	100.0	100.0

単位：メートル

舗装率 簡易含 (%)	歩道橋	道路面積 (m ²)			歩道延長		改良済 延長	未改良 延長
		道路敷	道路部	車道	設置延長	総延長		
100.0	0	23,758	19,006	15,532	0	0	1,201	2,214
100.0	0	14,491	11,844	9,755	0	0	675	1,404
100.0	0	9,267	7,162	5,777	0	0	526	810
100.0	0	86,726	38,228	24,680	3,662	4,193	3,666	0
100.0	0	46,484	20,268	12,988	1,889	1,896	1,889	0
100.0	0	40,242	17,960	11,692	1,773	2,297	1,777	0
100.0	1	622,154	360,312	205,147	18,949	32,166	19,073	0
100.0	1	622,154	360,312	205,147	18,949	32,166	19,073	0
100.0	0	7,807	6,585	4,194	643	918	643	0
100.0	0	7,807	6,585	4,194	643	918	643	0
100.0	1	120,097	109,374	60,763	4,588	8,455	4,588	0
100.0	0	61,846	52,087	29,528	2,008	3,289	2,008	0
100.0	1	58,251	57,287	31,235	2,580	5,166	2,580	0
100.0	2	152,894	133,445	71,276	7,298	14,551	7,819	0
100.0	2	93,022	76,610	43,100	3,554	7,137	4,075	0
100.0	0	59,872	56,835	28,176	3,744	7,414	3,744	0
100.0	0	9,912	8,809	5,751	398	405	1,127	0
100.0	0	9,912	8,809	5,751	398	405	1,127	0
100.0	4	583,765	490,551	268,040	16,095	32,130	16,095	0
100.0	4	407,663	344,753	187,791	11,244	22,475	11,244	0
100.0	0	53,297	41,444	22,008	1,434	2,894	1,434	0
100.0	0	122,805	104,354	58,241	3,417	6,761	3,417	0
100.0	1	323,563	287,232	139,711	13,030	25,955	14,559	0
100.0	1	54,104	52,711	28,764	2,391	4,823	2,391	0
100.0	0	177,163	157,901	70,906	6,942	13,822	8,471	0
100.0	0	92,296	76,620	40,041	3,697	7,310	3,697	0
100.0	0	44,094	39,763	27,361	3,349	6,063	3,878	0
100.0	0	9,142	9,142	5,600	700	1,400	700	0
100.0	0	12,199	11,401	8,171	674	713	1,203	0
100.0	0	22,753	19,220	13,590	1,975	3,950	1,975	0

路線別内訳

主要地方道

(平成30年4月1日現在)

路線名	改 良 済				未 改 良			
	19.5m 以上	13.0m 以上	5.5m 以上	5.5m 未満	5.5m 以上	3.5m 以上	3.5m 未満	うち自動車 交通不能
名護本部線(旧)	0	0	250	951	558	1,101	555	33
名護市	0	0	212	463	475	630	299	33
本部町	0	0	38	488	83	471	256	0
屋嘉恩納線	0	0	3,666	0	0	0	0	0
恩納村	0	0	1,889	0	0	0	0	0
金武町	0	0	1,777	0	0	0	0	0
伊計平良川線	243	5,565	12,592	673	0	0	0	0
うるま市	243	5,565	12,592	673	0	0	0	0
伊計平良川線(旧)	0	34	548	61	0	0	0	0
うるま市	0	34	548	61	0	0	0	0
沖繩北谷線	188	1,142	3,258	0	0	0	0	0
沖繩市	188	840	980	0	0	0	0	0
北谷町	0	302	2,278	0	0	0	0	0
浦添西原線	109	354	7,263	93	0	0	0	0
浦添市	109	324	3,549	93	0	0	0	0
西原町	0	30	3,714	0	0	0	0	0
浦添西原線(旧)	0	0	478	649	0	0	0	0
浦添市	0	0	478	649	0	0	0	0
沖繩環状線	1,512	10,451	4,132	0	0	0	0	0
沖繩市	1,151	7,143	2,950	0	0	0	0	0
北中城村	305	354	775	0	0	0	0	0
うるま市	56	2,954	407	0	0	0	0	0
奥武山米須線	70	1,036	13,453	0	0	0	0	0
那覇市	20	747	1,624	0	0	0	0	0
糸満市	50	8	8,413	0	0	0	0	0
豊見城市	0	281	3,416	0	0	0	0	0
奥武山米須線(旧)	0	0	3,878	0	0	0	0	0
那覇市	0	0	700	0	0	0	0	0
糸満市	0	0	1,203	0	0	0	0	0
豊見城市	0	0	1,975	0	0	0	0	0

単位：メートル

舗装済	未舗装	舗装済			道路延長	橋梁		トンネル	
		セメント	アスファルト			個数	延長	個数	延長
			高級	簡易					
3,415	0	0	616	2,799	3,415	0	0	0	0
2,079	0	0	616	1,463	2,079	0	0	0	0
1,336	0	0	0	1,336	1,336	0	0	0	0
3,666	0	524	3,142	0	2,629	6	513	1	524
1,889	0	0	1,889	0	1,538	3	351	0	0
1,777	0	524	1,253	0	1,091	3	162	1	524
19,073	0	0	19,073	0	18,481	4	592	0	0
19,073	0	0	19,073	0	18,481	4	592	0	0
643	0	0	643	0	643	0	0	0	0
643	0	0	643	0	643	0	0	0	0
4,588	0	0	4,588	0	4,588	0	0	0	0
2,008	0	0	2,008	0	2,008	0	0	0	0
2,580	0	0	2,580	0	2,580	0	0	0	0
7,819	0	0	7,819	0	7,755	6	64	0	0
4,075	0	0	4,075	0	4,016	5	59	0	0
3,744	0	0	3,744	0	3,739	1	5	0	0
1,127	0	0	1,127	0	1,127	0	0	0	0
1,127	0	0	1,127	0	1,127	0	0	0	0
16,095	0	259	15,836	0	14,771	10	1,065	1	259
11,244	0	259	10,985	0	10,735	6	250	1	259
1,434	0	0	1,434	0	683	2	751	0	0
3,417	0	0	3,417	0	3,353	2	64	0	0
14,559	0	0	14,559	0	14,092	11	310	1	157
2,391	0	0	2,391	0	2,211	3	23	1	157
8,471	0	0	8,471	0	8,416	4	55	0	0
3,697	0	0	3,697	0	3,465	4	232	0	0
3,878	0	0	3,878	0	3,878	0	0	0	0
700	0	0	700	0	700	0	0	0	0
1,203	0	0	1,203	0	1,203	0	0	0	0
1,975	0	0	1,975	0	1,975	0	0	0	0

路線別内訳

主要地方道

(平成30年4月1日現在)

路線名	総延長	重用	未供用	実延長	改良率 (%)	舗装率 (%)
南風原知念線	15,256	1,342	0	13,914	100.0	100.0
南風原町	2,161	1,316	0	845	100.0	100.0
南城市	13,095	26	0	13,069	100.0	100.0
南風原知念線(旧)	749	0	0	749	100.0	100.0
南城市	749	0	0	749	100.0	100.0
久米島空港真泊線	13,099	0	0	13,099	100.0	100.0
久米島町	13,099	0	0	13,099	100.0	100.0
久米島空港真泊線(旧)	2,639	0	0	2,639	100.0	12.3
久米島町	2,639	0	0	2,639	100.0	12.3
那覇北中城線	16,968	75	0	16,893	100.0	100.0
那覇市	5,790	75	0	5,715	100.0	100.0
宜野湾市	277	0	0	277	100.0	100.0
北中城村	966	0	0	966	100.0	100.0
中城村	5,554	0	0	5,554	100.0	100.0
西原町	4,381	0	0	4,381	100.0	100.0
那覇北中城線(旧)	3,937	0	0	3,937	14.5	14.5
中城村	617	0	0	617	0.0	0.0
西原町	3,320	0	0	3,320	17.2	17.2
下地島空港佐良浜線	7,226	0	0	7,226	100.0	100.0
宮古島市	7,226	0	0	7,226	100.0	100.0
富野大川線	16,757	0	0	16,757	100.0	100.0
石垣市	16,757	0	0	16,757	100.0	100.0
富野大川線(旧)	2,661	0	0	2,661	0.0	0.8
石垣市	2,661	0	0	2,661	0.0	0.8
主要地方道合計	472,137	57,226	6,425	408,486	96.0	95.3
現道計	431,467	56,182	6,425	368,860	99.6	99.6
旧道計	39,637	1,044	0	38,593	61.1	53.4
新道計	1,033	0	0	1,033	100.0	100.0

単位：メートル

舗装率 簡易含 (%)	歩道橋	道路面積 (㎡)			歩道延長		改良済 延長	未改良 延長
		道路敷	道路部	車道	設置延長	総延長		
100.0	0	241,019	177,475	97,651	13,862	20,885	13,914	0
100.0	0	12,755	10,777	6,111	793	1,534	845	0
100.0	0	228,264	166,698	91,540	13,069	19,351	13,069	0
100.0	0	6,099	4,542	3,722	0	0	749	0
100.0	0	6,099	4,542	3,722	0	0	749	0
100.0	0	201,683	156,262	85,057	11,150	22,670	13,099	0
100.0	0	201,683	156,262	85,057	11,150	22,670	13,099	0
100.0	0	22,772	19,358	14,847	841	1,617	2,639	0
100.0	0	22,772	19,358	14,847	841	1,617	2,639	0
100.0	0	323,712	260,012	134,909	16,739	33,363	16,893	0
100.0	0	112,790	103,496	58,110	5,715	11,430	5,715	0
100.0	0	3,543	2,913	1,881	155	265	277	0
100.0	0	25,422	13,425	7,402	958	1,923	966	0
100.0	0	100,439	79,382	38,530	5,554	11,094	5,554	0
100.0	0	81,518	60,796	28,986	4,357	8,651	4,381	0
100.0	0	36,311	29,958	22,053	574	1,138	571	3,366
100.0	0	5,448	3,909	3,271	3	3	0	617
100.0	0	30,863	26,049	18,782	571	1,135	571	2,749
100.0	0	104,435	90,825	45,545	7,193	14,368	7,226	0
100.0	0	104,435	90,825	45,545	7,193	14,368	7,226	0
100.0	0	296,885	177,112	113,088	13,648	16,419	16,757	0
100.0	0	296,885	177,112	113,088	13,648	16,419	16,757	0
22.4	0	30,291	12,656	10,002	0	0	0	2,661
22.4	0	30,291	12,656	10,002	0	0	0	2,661
98.6	12	7,990,647	5,589,272	3,330,571	305,156	500,783	392,171	16,315
100.0	12	7,591,317	5,274,320	3,119,108	292,170	478,808	367,562	1,298
84.8	0	368,410	293,454	202,898	11,953	19,940	23,576	15,017
100.0	0	30,920	21,498	8,565	1,033	2,035	1,033	0

路線別内訳

主要地方道

(平成30年4月1日現在)

路線名	改 良 済				未 改 良			
	19.5m 以上	13.0m 以上	5.5m 以上	5.5m 未満	5.5m 以上	3.5m 以上	3.5m 未満	うち自動車 交通不能
南風原知念線	0	262	13,619	33	0	0	0	0
南風原町	0	20	792	33	0	0	0	0
南城市	0	242	12,827	0	0	0	0	0
南風原知念線(旧)	0	0	319	430	0	0	0	0
南城市	0	0	319	430	0	0	0	0
久米島空港真泊線	29	88	12,894	88	0	0	0	0
久米島町	29	88	12,894	88	0	0	0	0
久米島空港真泊線(旧)	0	0	866	1,773	0	0	0	0
久米島町	0	0	866	1,773	0	0	0	0
那覇北中城線	242	465	16,186	0	0	0	0	0
那覇市	242	419	5,054	0	0	0	0	0
宜野湾市	0	0	277	0	0	0	0	0
北中城村	0	9	957	0	0	0	0	0
中城村	0	37	5,517	0	0	0	0	0
西原町	0	0	4,381	0	0	0	0	0
那覇北中城線(旧)	0	9	507	55	1,312	2,035	19	0
中城村	0	0	0	0	116	501	0	0
西原町	0	9	507	55	1,196	1,534	19	0
下地島空港佐良浜線	50	0	6,095	1,081	0	0	0	0
宮古島市	50	0	6,095	1,081	0	0	0	0
富野大川線	49	29	16,679	0	0	0	0	0
石垣市	49	29	16,679	0	0	0	0	0
富野大川線(旧)	0	0	0	0	272	1,104	1,285	0
石垣市	0	0	0	0	272	1,104	1,285	0
主要地方道合計	3,570	41,569	332,979	14,053	3,643	10,385	2,287	33
現道計	3,570	41,439	318,911	3,642	143	1,155	0	0
旧道計	0	103	13,062	10,411	3,500	9,230	2,287	33
新道計	0	27	1,006	0	0	0	0	0

単位：メートル

舗装済	未舗装	舗装済			道路延長	橋梁		トンネル	
		セメント	アスファルト			個数	延長	個数	延長
			高級	簡易					
13,914	0	0	13,914	0	13,233	6	681	0	0
845	0	0	845	0	845	0	0	0	0
13,069	0	0	13,069	0	12,388	6	681	0	0
749	0	0	749	0	749	0	0	0	0
749	0	0	749	0	749	0	0	0	0
13,099	0	0	13,099	0	12,762	15	337	0	0
13,099	0	0	13,099	0	12,762	15	337	0	0
2,639	0	0	324	2,315	2,639	0	0	0	0
2,639	0	0	324	2,315	2,639	0	0	0	0
16,893	0	0	16,893	0	16,615	5	278	0	0
5,715	0	0	5,715	0	5,712	1	3	0	0
277	0	0	277	0	277	0	0	0	0
966	0	0	966	0	691	4	275	0	0
5,554	0	0	5,554	0	5,554	0	0	0	0
4,381	0	0	4,381	0	4,381	0	0	0	0
3,937	0	0	571	3,366	3,937	0	0	0	0
617	0	0	0	617	617	0	0	0	0
3,320	0	0	571	2,749	3,320	0	0	0	0
7,226	0	0	7,226	0	7,150	2	76	0	0
7,226	0	0	7,226	0	7,150	2	76	0	0
16,757	0	1,174	15,583	0	15,077	9	506	1	1,174
16,757	0	1,174	15,583	0	15,077	9	506	1	1,174
596	2,065	22	0	574	2,661	0	0	0	0
596	2,065	22	0	574	2,661	0	0	0	0
402,634	5,852	3,098	386,058	13,478	397,488	210	8,217	6	2,781
368,860	0	3,076	364,426	1,358	357,880	209	8,199	6	2,781
32,741	5,852	22	20,599	12,120	38,593	0	0	0	0
1,033	0	0	1,033	0	1,015	1	18	0	0

路線別内訳
一般県道

(平成30年4月1日現在)
北部土木事務所

路線名	総延長	重用	未供用	実延長	改良率 (%)	舗高装級率 (%)
県道2号線	16,323	1,903	0	14,420	100.0	100.0
国頭村	16,323	1,903	0	14,420	100.0	100.0
県道2号線(旧)	2,585	0	0	2,585	0.0	0.0
国頭村	2,585	0	0	2,585	0.0	0.0
県道9号線	2,633	0	0	2,633	100.0	76.5
大宜味村	2,633	0	0	2,633	100.0	76.5
県道9号線(旧)	863	0	0	863	0.0	80.0
大宜味村	863	0	0	863	0.0	80.0
県道13号線	4,151	0	0	4,151	100.0	100.0
名護市	4,151	0	0	4,151	100.0	100.0
県道13号線(旧)	584	0	0	584	0.0	100.0
名護市	584	0	0	584	0.0	100.0
県道14号線	8,218	0	0	8,218	100.0	100.0
名護市	5,260	0	0	5,260	100.0	100.0
東村	2,958	0	0	2,958	100.0	100.0
県道14号線(旧)	242	0	0	242	0.0	0.0
東村	242	0	0	242	0.0	0.0
県道18号線	9,344	0	0	9,344	100.0	100.0
名護市	9,344	0	0	9,344	100.0	100.0
県道18号線(旧)	1,550	0	0	1,550	100.0	100.0
名護市	1,550	0	0	1,550	100.0	100.0
県道104号線	8,052	0	0	8,052	61.3	61.3
恩納村	4,648	0	0	4,648	100.0	100.0
金武町	3,404	0	0	3,404	8.4	8.4
県道110号線	11,081	0	0	11,081	100.0	84.9
名護市	11,081	0	0	11,081	100.0	84.9
県道110号線(旧)	5,322	0	0	5,322	97.6	100.0
名護市	5,322	0	0	5,322	97.6	100.0
県道114号線	6,071	0	0	6,071	100.0	100.0
本部町	6,071	0	0	6,071	100.0	100.0

単位：メートル

舗 装 率 含 (%)	歩 道 橋	道 路 面 積 (㎡)			歩 道 延 長		改 良 済 延 長	未 改 良 延 長
		道 路 敷	道 路 部	車 道	設 置 延 長	総 延 長		
100.0	0	496,238	110,252	95,815	0	0	14,420	0
100.0	0	496,238	110,252	95,815	0	0	14,420	0
100.0	0	14,126	11,385	8,791	0	0	0	2,585
100.0	0	14,126	11,385	8,791	0	0	0	2,585
100.0	0	32,121	22,452	16,784	699	699	2,633	0
100.0	0	32,121	22,452	16,784	699	699	2,633	0
80.0	0	13,525	8,031	7,168	0	0	0	863
80.0	0	13,525	8,031	7,168	0	0	0	863
100.0	0	53,913	34,537	28,116	520	884	4,151	0
100.0	0	53,913	34,537	28,116	520	884	4,151	0
100.0	0	5,342	3,112	2,528	0	0	0	584
100.0	0	5,342	3,112	2,528	0	0	0	584
100.0	0	78,549	67,020	52,969	1,145	1,145	8,218	0
100.0	0	39,997	39,386	29,883	250	250	5,260	0
100.0	0	38,552	27,634	23,086	895	895	2,958	0
100.0	0	3,117	1,858	1,284	0	0	0	242
100.0	0	3,117	1,858	1,284	0	0	0	242
100.0	0	193,921	92,826	60,474	7,256	7,905	9,344	0
100.0	0	193,921	92,826	60,474	7,256	7,905	9,344	0
100.0	0	9,965	8,786	7,021	0	0	1,550	0
100.0	0	9,965	8,786	7,021	0	0	1,550	0
100.0	0	86,306	69,823	48,032	3,904	3,904	4,934	3,118
100.0	0	44,623	35,758	25,980	1,740	1,740	4,648	0
100.0	0	41,683	34,065	22,052	2,164	2,164	286	3,118
100.0	0	138,788	102,192	72,013	6,964	9,685	11,081	0
100.0	0	138,788	102,192	72,013	6,964	9,685	11,081	0
100.0	0	59,452	45,382	30,711	3,119	3,872	5,196	126
100.0	0	59,452	45,382	30,711	3,119	3,872	5,196	126
100.0	0	105,708	77,150	45,647	6,071	12,328	6,071	0
100.0	0	105,708	77,150	45,647	6,071	12,328	6,071	0

路線別内訳
一般県道

(平成30年4月1日現在)
北部土木事務所

路線名	改良済				未改良			
	19.5m 以上	13.0m 以上	5.5m 以上	5.5m 未満	5.5m 以上	3.5m 以上	3.5m 未満	うち自動車 交通不能
県道2号線	16	44	14,360	0	0	0	0	0
国頭村	16	44	14,360	0	0	0	0	0
県道2号線(旧)	0	0	0	0	35	847	1,703	0
国頭村	0	0	0	0	35	847	1,703	0
県道9号線	0	0	2,182	451	0	0	0	0
大宜味村	0	0	2,182	451	0	0	0	0
県道9号線(旧)	0	0	0	0	663	200	0	0
大宜味村	0	0	0	0	663	200	0	0
県道13号線	0	0	3,792	359	0	0	0	0
名護市	0	0	3,792	359	0	0	0	0
県道13号線(旧)	0	0	0	0	52	485	47	0
名護市	0	0	0	0	52	485	47	0
県道14号線	0	0	8,218	0	0	0	0	0
名護市	0	0	5,260	0	0	0	0	0
東村	0	0	2,958	0	0	0	0	0
県道14号線(旧)	0	0	0	0	0	242	0	0
東村	0	0	0	0	0	242	0	0
県道18号線	0	72	9,167	105	0	0	0	0
名護市	0	72	9,167	105	0	0	0	0
県道18号線(旧)	0	0	320	1,230	0	0	0	0
名護市	0	0	320	1,230	0	0	0	0
県道104号線	0	0	4,934	0	750	2,368	0	0
恩納村	0	0	4,648	0	0	0	0	0
金武町	0	0	286	0	750	2,368	0	0
県道110号線	0	19	11,062	0	0	0	0	0
名護市	0	19	11,062	0	0	0	0	0
県道110号線(旧)	0	0	4,687	509	0	126	0	0
名護市	0	0	4,687	509	0	126	0	0
県道114号線	0	11	6,060	0	0	0	0	0
本部町	0	11	6,060	0	0	0	0	0

単位：メートル

舗装済	未舗装	舗装済			道路延長	橋梁		トンネル	
		セメント	アスファルト			個数	延長	個数	延長
			高級	簡易					
14,420	0	0	14,420	0	14,189	4	231	0	0
14,420	0	0	14,420	0	14,189	4	231	0	0
2,585	0	0	0	2,585	2,566	1	19	0	0
2,585	0	0	0	2,585	2,566	1	19	0	0
2,633	0	0	2,013	620	2,216	2	176	1	241
2,633	0	0	2,013	620	2,216	2	176	1	241
690	173	0	690	0	863	0	0	0	0
690	173	0	690	0	863	0	0	0	0
4,151	0	0	4,151	0	4,079	3	72	0	0
4,151	0	0	4,151	0	4,079	3	72	0	0
584	0	0	584	0	584	0	0	0	0
584	0	0	584	0	584	0	0	0	0
8,218	0	0	8,218	0	7,872	8	346	0	0
5,260	0	0	5,260	0	4,940	6	320	0	0
2,958	0	0	2,958	0	2,932	2	26	0	0
242	0	0	0	242	242	0	0	0	0
242	0	0	0	242	242	0	0	0	0
9,344	0	658	8,686	0	6,633	15	2,053	3	658
9,344	0	658	8,686	0	6,633	15	2,053	3	658
1,550	0	0	1,550	0	1,535	1	15	0	0
1,550	0	0	1,550	0	1,535	1	15	0	0
8,052	0	0	4,934	3,118	7,936	6	116	0	0
4,648	0	0	4,648	0	4,587	4	61	0	0
3,404	0	0	286	3,118	3,349	2	55	0	0
11,081	0	0	9,407	1,674	10,680	6	401	0	0
11,081	0	0	9,407	1,674	10,680	6	401	0	0
5,322	0	0	5,322	0	5,322	0	0	0	0
5,322	0	0	5,322	0	5,322	0	0	0	0
6,071	0	0	6,071	0	6,057	1	14	0	0
6,071	0	0	6,071	0	6,057	1	14	0	0

路線別内訳
一般県道

(平成30年4月1日現在)
北部土木事務所

路線名	総延長	重用	未供用	実延長	改良率 (%)	舗高装率 (%)
県道115号線	6,941	0	0	6,941	100.0	100.0
今帰仁村	2,838	0	0	2,838	100.0	100.0
本部町	4,103	0	0	4,103	100.0	100.0
県道115号線(旧)	2,785	0	0	2,785	100.0	100.0
本部町	2,785	0	0	2,785	100.0	100.0
県道118号線	490	12	0	478	0.0	100.0
名護市	490	12	0	478	0.0	100.0
県道123号線	4,245	325	0	3,920	44.0	41.3
今帰仁村	2,645	325	0	2,320	69.8	69.8
本部町	1,600	0	0	1,600	6.6	0.0
県道125号線	2,161	640	0	1,521	100.0	100.0
名護市	2,161	640	0	1,521	100.0	100.0
瀬底健堅線	2,772	0	0	2,772	91.3	95.5
本部町	2,772	0	0	2,772	91.3	95.5
伊江川平線	1,064	0	0	1,064	100.0	0.0
伊江村	1,064	0	0	1,064	100.0	0.0
伊江島空港川平線	4,244	0	0	4,244	100.0	0.0
伊江村	4,244	0	0	4,244	100.0	0.0
田名野甫線	11,915	0	0	11,915	100.0	42.1
伊平屋村	11,915	0	0	11,915	100.0	42.1
田名野甫線(旧)	774	0	0	774	100.0	0.0
伊平屋村	774	0	0	774	100.0	0.0
仲田伊是名線	2,713	0	0	2,713	100.0	100.0
伊是名村	2,713	0	0	2,713	100.0	100.0
諸見勢理客線	3,467	0	0	3,467	100.0	100.0
伊是名村	3,467	0	0	3,467	100.0	100.0
渡久地港線	611	0	0	611	100.0	100.0
本部町	611	0	0	611	100.0	100.0
伊江島環状線	17,533	185	0	17,348	57.6	27.7
伊江村	17,533	185	0	17,348	57.6	27.7
漢那松田線	6,349	0	0	6,349	100.0	100.0
宜野座村	6,349	0	0	6,349	100.0	100.0

単位：メートル

舗 装 率 含 (%)	歩 道 橋	道 路 面 積 (㎡)			歩 道 延 長		改 良 済 延 長	未 改 良 延 長
		道 路 敷	道 路 部	車 道	設 置 延 長	総 延 長		
100.0	0	161,542	73,271	42,721	6,835	7,389	6,941	0
100.0	0	72,056	29,005	17,015	2,779	3,009	2,838	0
100.0	0	89,486	44,266	25,706	4,056	4,380	4,103	0
100.0	0	21,005	21,005	16,720	0	0	2,785	0
100.0	0	21,005	21,005	16,720	0	0	2,785	0
100.0	0	4,229	3,017	1,073	236	47	0	478
100.0	0	4,229	3,017	1,073	236	47	0	478
97.3	0	36,616	25,190	19,533	950	981	1,726	2,194
100.0	0	25,366	16,978	12,980	950	981	1,620	700
93.4	0	11,250	8,212	6,553	0	0	106	1,494
100.0	0	21,467	16,390	10,457	1,369	1,423	1,521	0
100.0	0	21,467	16,390	10,457	1,369	1,423	1,521	0
95.5	0	35,323	25,181	17,563	1,932	1,932	2,531	241
95.5	0	35,323	25,181	17,563	1,932	1,932	2,531	241
100.0	0	14,731	12,930	7,878	455	876	1,064	0
100.0	0	14,731	12,930	7,878	455	876	1,064	0
100.0	0	57,575	40,441	25,916	800	830	4,244	0
100.0	0	57,575	40,441	25,916	800	830	4,244	0
100.0	0	125,415	110,865	78,845	6,659	7,510	11,915	0
100.0	0	125,415	110,865	78,845	6,659	7,510	11,915	0
100.0	0	4,417	4,288	3,483	0	0	774	0
100.0	0	4,417	4,288	3,483	0	0	774	0
100.0	0	43,256	31,506	17,099	2,532	3,637	2,713	0
100.0	0	43,256	31,506	17,099	2,532	3,637	2,713	0
100.0	0	46,480	33,054	20,568	3,111	3,256	3,467	0
100.0	0	46,480	33,054	20,568	3,111	3,256	3,467	0
100.0	0	7,729	7,133	3,717	609	1,218	611	0
100.0	0	7,729	7,133	3,717	609	1,218	611	0
100.0	0	184,995	149,200	97,587	3,091	3,756	10,001	7,347
100.0	0	184,995	149,200	97,587	3,091	3,756	10,001	7,347
100.0	0	143,571	80,576	42,500	6,349	6,386	6,349	0
100.0	0	143,571	80,576	42,500	6,349	6,386	6,349	0

路線別内訳
一般県道

(平成30年4月1日現在)
北部土木事務所

路線名	改良済				未改良			
	19.5m 以上	13.0m 以上	5.5m 以上	5.5m 未満	5.5m 以上	3.5m 以上	3.5m 未満	うち自動車 交通不能
県道115号線	0	0	6,791	150	0	0	0	0
今帰仁村	0	0	2,708	130	0	0	0	0
本部町	0	0	4,083	20	0	0	0	0
県道115号線(旧)	0	0	2,635	150	0	0	0	0
本部町	0	0	2,635	150	0	0	0	0
県道118号線	0	0	0	0	13	172	293	201
名護市	0	0	0	0	13	172	293	201
県道123号線	0	0	1,726	0	0	2,194	0	0
今帰仁村	0	0	1,620	0	0	700	0	0
本部町	0	0	106	0	0	1,494	0	0
県道125号線	0	0	1,521	0	0	0	0	0
名護市	0	0	1,521	0	0	0	0	0
瀬底健堅線	0	0	2,531	0	19	25	197	0
本部町	0	0	2,531	0	19	25	197	0
伊江川平線	0	0	1,064	0	0	0	0	0
伊江村	0	0	1,064	0	0	0	0	0
伊江島空港川平線	0	0	1,800	2,444	0	0	0	0
伊江村	0	0	1,800	2,444	0	0	0	0
田名野甫線	0	18	10,384	1,513	0	0	0	0
伊平屋村	0	18	10,384	1,513	0	0	0	0
田名野甫線(旧)	0	0	0	774	0	0	0	0
伊平屋村	0	0	0	774	0	0	0	0
仲田伊是名線	0	0	2,639	74	0	0	0	0
伊是名村	0	0	2,639	74	0	0	0	0
諸見勢理客線	0	10	3,085	372	0	0	0	0
伊是名村	0	10	3,085	372	0	0	0	0
渡久地港線	0	0	499	112	0	0	0	0
本部町	0	0	499	112	0	0	0	0
伊江島環状線	0	0	10,001	0	0	4,973	2,374	0
伊江村	0	0	10,001	0	0	4,973	2,374	0
漢那松田線	0	16	6,333	0	0	0	0	0
宜野座村	0	16	6,333	0	0	0	0	0

単位：メートル

舗装済	未舗装	舗装済			道路延長	橋梁		トンネル	
		セメント	アスファルト			個数	延長	個数	延長
			高級	簡易					
6,941	0	0	6,941	0	6,443	5	498	0	0
2,838	0	0	2,838	0	2,828	2	10	0	0
4,103	0	0	4,103	0	3,615	3	488	0	0
2,785	0	0	2,785	0	2,785	0	0	0	0
2,785	0	0	2,785	0	2,785	0	0	0	0
478	0	0	478	0	473	1	5	0	0
478	0	0	478	0	473	1	5	0	0
3,814	106	0	1,620	2,194	3,841	5	79	0	0
2,320	0	0	1,620	700	2,300	1	20	0	0
1,494	106	0	0	1,494	1,541	4	59	0	0
1,521	0	0	1,521	0	1,506	3	15	0	0
1,521	0	0	1,521	0	1,506	3	15	0	0
2,646	126	0	2,646	0	2,010	1	762	0	0
2,646	126	0	2,646	0	2,010	1	762	0	0
1,064	0	0	0	1,064	1,064	0	0	0	0
1,064	0	0	0	1,064	1,064	0	0	0	0
4,244	0	0	0	4,244	4,244	0	0	0	0
4,244	0	0	0	4,244	4,244	0	0	0	0
11,915	0	679	4,333	6,903	11,438	6	477	0	0
11,915	0	679	4,333	6,903	11,438	6	477	0	0
774	0	0	0	774	774	0	0	0	0
774	0	0	0	774	774	0	0	0	0
2,713	0	0	2,713	0	2,713	0	0	0	0
2,713	0	0	2,713	0	2,713	0	0	0	0
3,467	0	0	3,467	0	3,460	2	7	0	0
3,467	0	0	3,467	0	3,460	2	7	0	0
611	0	0	611	0	611	0	0	0	0
611	0	0	611	0	611	0	0	0	0
17,342	6	0	4,800	12,542	17,348	0	0	0	0
17,342	6	0	4,800	12,542	17,348	0	0	0	0
6,349	0	0	6,349	0	6,158	4	191	0	0
6,349	0	0	6,349	0	6,158	4	191	0	0

路線別内訳
一般県道

(平成30年4月1日現在)
北部土木事務所

路線名	総延長	重用	未供用	実延長	改良率 (%)	舗高装級率 (%)
渡久地山之端線	6,110	0	2,000	4,110	100.0	100.0
名護市	2,000	0	2,000	0	0.0	0.0
本部町	4,110	0	0	4,110	100.0	100.0
古宇利屋我地線	3,432	0	0	3,432	100.0	100.0
名護市	2,630	0	0	2,630	100.0	100.0
今帰仁村	802	0	0	802	100.0	100.0
屋我地仲宗根線	2,165	0	0	2,165	100.0	100.0
名護市	640	0	0	640	100.0	100.0
今帰仁村	1,525	0	0	1,525	100.0	100.0
事務所計	156,790	3,065	2,000	151,725	88.3	76.0
現道計	142,085	3,065	2,000	137,020	90.2	76.2
旧道計	14,705	0	0	14,705	70.1	74.3

単位：メートル

舗装率 簡易含 (%)	歩道橋	道路面積 (㎡)			歩道延長		改良済 延長	未改良 延長
		道路敷	道路部	車道	設置延長	総延長		
100.0	0	94,073	43,143	24,745	4,110	4,113	4,110	0
0.0	0	0	0	0	0	0	0	0
100.0	0	94,073	43,143	24,745	4,110	4,113	4,110	0
100.0	0	62,331	37,485	21,172	3,332	3,329	3,432	0
100.0	0	35,914	28,097	16,026	2,630	2,630	2,630	0
100.0	0	26,417	9,388	5,146	702	699	802	0
100.0	0	66,337	33,922	16,345	2,133	3,330	2,165	0
100.0	0	16,788	7,772	4,433	640	659	640	0
100.0	0	49,549	26,150	11,912	1,493	2,671	1,525	0
99.7	0	2,422,163	1,403,403	945,275	74,181	90,435	133,947	17,778
99.8	0	2,291,214	1,299,556	867,569	71,062	86,563	123,642	13,378
98.8	0	130,949	103,847	77,706	3,119	3,872	10,305	4,400

路線別内訳
一般県道

(平成30年4月1日現在)
北部土木事務所

路線名	改良済				未改良			
	19.5m 以上	13.0m 以上	5.5m 以上	5.5m 未満	5.5m 以上	3.5m 以上	3.5m 未満	うち自動車 交通不能
渡久地山之端線	0	31	4,079	0	0	0	0	0
名護市	0	0	0	0	0	0	0	0
本部町	0	31	4,079	0	0	0	0	0
古宇利屋我地線	0	0	3,432	0	0	0	0	0
名護市	0	0	2,630	0	0	0	0	0
今帰仁村	0	0	802	0	0	0	0	0
屋我地仲宗根線	0	0	2,165	0	0	0	0	0
名護市	0	0	640	0	0	0	0	0
今帰仁村	0	0	1,525	0	0	0	0	0
事務所計	16	221	125,467	8,243	1,532	11,632	4,614	201
現道計	16	221	117,825	5,580	782	9,732	2,864	201
旧道計	0	0	7,642	2,663	750	1,900	1,750	0

単位：メートル

舗装済	未舗装	舗装済			道路延長	橋梁		トンネル	
		セメント	アスファルト			個数	延長	個数	延長
			高級	簡易					
4,110	0	0	4,110	0	4,110	0	0	0	0
0	0	0	0	0	0	0	0	0	0
4,110	0	0	4,110	0	4,110	0	0	0	0
3,432	0	0	3,432	0	1,357	2	2,075	0	0
2,630	0	0	2,630	0	555	2	2,075	0	0
802	0	0	802	0	802	0	0	0	0
2,165	0	0	2,165	0	1,761	2 (1)	404	0	0
640	0	0	640	0	325	1 (1)	315	0	0
1,525	0	0	1,525	0	1,436	1	89	0	0
151,314	411	1,337	114,017	35,960	142,870	78 (1)	7,956	4	899
136,782	238	1,337	103,086	32,359	128,199	76 (1)	7,922	4	899
14,532	173	0	10,931	3,601	14,671	2	34	0	0

※ ():市町村境界に架設された橋梁個数

路線別内訳
一般県道

(平成30年4月1日現在)
中部土木事務所

路線名	総延長	重用	未供用	実延長	改良率 (%)	舗装率 (%)
県道6号線	21,219	1,182	0	20,037	100.0	100.0
恩納村	8,894	1,119	0	7,775	100.0	100.0
読谷村	8,561	0	0	8,561	100.0	100.0
うるま市	3,764	63	0	3,701	100.0	100.0
県道6号線(旧)	159	0	0	159	100.0	100.0
恩納村	159	0	0	159	100.0	100.0
県道8号線	13,625	3,547	0	10,078	100.0	100.0
うるま市	13,625	3,547	0	10,078	100.0	100.0
県道12号線	3,374	0	0	3,374	100.0	100.0
読谷村	3,374	0	0	3,374	100.0	100.0
県道16号線	17,031	7,433	0	9,598	92.4	92.4
沖縄市	4,681	3,854	0	827	100.0	100.0
読谷村	1,294	410	0	884	100.0	100.0
嘉手納町	3,137	3,137	0	0	0.0	0.0
うるま市	7,919	32	0	7,887	90.7	90.7
県道20号線	3,399	0	0	3,399	100.0	100.0
沖縄市	3,399	0	0	3,399	100.0	100.0
県道20号線(旧)	590	0	0	590	0.0	0.0
沖縄市	590	0	0	590	0.0	0.0
県道22号線	3,206	0	0	3,206	100.0	100.0
沖縄市	1,566	0	0	1,566	100.0	100.0
北中城村	1,640	0	0	1,640	100.0	100.0
県道22号線(旧)	333	0	0	333	100.0	100.0
沖縄市	333	0	0	333	100.0	100.0
県道24号線	4,312	162	0	4,150	100.0	100.0
沖縄市	1,614	122	0	1,492	100.0	100.0
北谷町	2,698	40	0	2,658	100.0	100.0
県道26号線	2,899	0	0	2,899	100.0	100.0
沖縄市	2,899	0	0	2,899	100.0	100.0
県道26号線(旧)	245	0	0	245	100.0	100.0
沖縄市	245	0	0	245	100.0	100.0

単位：メートル

舗装率 簡易含 (%)	歩道橋	道路面積 (㎡)			歩道延長		改良済 延長	未改良 延長
		道路敷	道路部	車道	設置延長	総延長		
100.0	0	324,646	278,608	149,710	19,540	37,474	20,037	0
100.0	0	124,147	98,145	52,355	7,278	13,100	7,775	0
100.0	0	134,259	124,358	69,505	8,561	16,982	8,561	0
100.0	0	66,240	56,105	27,850	3,701	7,392	3,701	0
100.0	0	2,310	1,556	1,372	0	0	159	0
100.0	0	2,310	1,556	1,372	0	0	159	0
100.0	0	169,825	149,022	73,980	9,078	16,978	10,078	0
100.0	0	169,825	149,022	73,980	9,078	16,978	10,078	0
100.0	0	39,502	35,282	21,396	2,371	4,530	3,374	0
100.0	0	39,502	35,282	21,396	2,371	4,530	3,374	0
100.0	0	147,497	129,612	70,155	9,127	17,936	8,867	731
100.0	0	15,132	14,909	8,465	827	1,654	827	0
100.0	0	13,701	12,654	6,705	884	1,767	884	0
0.0	0	0	0	0	0	0	0	0
100.0	0	118,664	102,049	54,985	7,416	14,515	7,156	731
100.0	0	67,509	63,536	34,444	3,399	6,755	3,399	0
100.0	0	67,509	63,536	34,444	3,399	6,755	3,399	0
100.0	0	4,650	3,755	3,145	0	0	0	590
100.0	0	4,650	3,755	3,145	0	0	0	590
100.0	0	63,774	43,460	24,314	2,630	4,683	3,206	0
100.0	0	25,721	22,815	10,095	1,566	3,138	1,566	0
100.0	0	38,053	20,645	14,219	1,064	1,545	1,640	0
100.0	0	4,978	3,810	3,230	0	0	333	0
100.0	0	4,978	3,810	3,230	0	0	333	0
100.0	0	57,750	52,762	29,775	3,098	5,070	4,150	0
100.0	0	25,890	24,754	13,212	1,363	2,637	1,492	0
100.0	0	31,860	28,008	16,563	1,735	2,433	2,658	0
100.0	0	51,818	45,433	25,760	2,802	4,378	2,899	0
100.0	0	51,818	45,433	25,760	2,802	4,378	2,899	0
100.0	0	3,834	2,281	1,967	19	19	245	0
100.0	0	3,834	2,281	1,967	19	19	245	0

路線別内訳
一般県道

(平成30年4月1日現在)
中部土木事務所

路線名	改良済				未改良			
	19.5m 以上	13.0m 以上	5.5m 以上	5.5m 未満	5.5m 以上	3.5m 以上	3.5m 未満	うち自動車 交通不能
県道6号線	0	202	19,835	0	0	0	0	0
恩納村	0	86	7,689	0	0	0	0	0
読谷村	0	43	8,518	0	0	0	0	0
うるま市	0	73	3,628	0	0	0	0	0
県道6号線(旧)	0	0	159	0	0	0	0	0
恩納村	0	0	159	0	0	0	0	0
県道8号線	0	0	10,078	0	0	0	0	0
うるま市	0	0	10,078	0	0	0	0	0
県道12号線	0	7	3,288	79	0	0	0	0
読谷村	0	7	3,288	79	0	0	0	0
県道16号線	11	40	8,762	54	595	136	0	0
沖縄市	0	34	793	0	0	0	0	0
読谷村	11	0	868	5	0	0	0	0
嘉手納町	0	0	0	0	0	0	0	0
うるま市	0	6	7,101	49	595	136	0	0
県道20号線	0	519	2,880	0	0	0	0	0
沖縄市	0	519	2,880	0	0	0	0	0
県道20号線(旧)	0	0	0	0	241	278	71	0
沖縄市	0	0	0	0	241	278	71	0
県道22号線	0	24	3,182	0	0	0	0	0
沖縄市	0	0	1,566	0	0	0	0	0
北中城村	0	24	1,616	0	0	0	0	0
県道22号線(旧)	0	0	333	0	0	0	0	0
沖縄市	0	0	333	0	0	0	0	0
県道24号線	0	0	3,798	352	0	0	0	0
沖縄市	0	0	1,492	0	0	0	0	0
北谷町	0	0	2,306	352	0	0	0	0
県道26号線	0	211	2,688	0	0	0	0	0
沖縄市	0	211	2,688	0	0	0	0	0
県道26号線(旧)	9	0	236	0	0	0	0	0
沖縄市	9	0	236	0	0	0	0	0

単位：メートル

舗装済	未舗装	舗装済			道路延長	橋梁		トンネル	
		セメント	アスファルト			個数	延長	個数	延長
			高級	簡易					
20,037	0	0	20,037	0	19,946	8 (1)	91	0	0
7,775	0	0	7,775	0	7,717	7	58	0	0
8,561	0	0	8,561	0	8,528	1 (1)	33	0	0
3,701	0	0	3,701	0	3,701	0	0	0	0
159	0	0	159	0	159	0	0	0	0
159	0	0	159	0	159	0	0	0	0
10,078	0	0	10,078	0	10,032	2	46	0	0
10,078	0	0	10,078	0	10,032	2	46	0	0
3,374	0	0	3,374	0	3,374	0	0	0	0
3,374	0	0	3,374	0	3,374	0	0	0	0
9,598	0	0	8,867	731	9,592	2	6	0	0
827	0	0	827	0	827	0	0	0	0
884	0	0	884	0	884	0	0	0	0
0	0	0	0	0	0	0	0	0	0
7,887	0	0	7,156	731	7,881	2	6	0	0
3,399	0	0	3,399	0	3,372	3	27	0	0
3,399	0	0	3,399	0	3,372	3	27	0	0
590	0	0	0	590	590	0	0	0	0
590	0	0	0	590	590	0	0	0	0
3,206	0	0	3,206	0	3,206	0	0	0	0
1,566	0	0	1,566	0	1,566	0	0	0	0
1,640	0	0	1,640	0	1,640	0	0	0	0
333	0	0	333	0	333	0	0	0	0
333	0	0	333	0	333	0	0	0	0
4,150	0	0	4,150	0	4,150	0	0	0	0
1,492	0	0	1,492	0	1,492	0	0	0	0
2,658	0	0	2,658	0	2,658	0	0	0	0
2,899	0	0	2,899	0	2,831	2	68	0	0
2,899	0	0	2,899	0	2,831	2	68	0	0
245	0	0	245	0	245	0	0	0	0
245	0	0	245	0	245	0	0	0	0

※ ():市町村境界に架設された橋梁個数

路線別内訳
一般県道

(平成30年4月1日現在)
中部土木事務所

路線名	総延長	重用	未供用	実延長	改良率 (%)	舗装率 (%)
浜比嘉平安座線	2,272	0	0	2,272	100.0	100.0
うるま市	2,272	0	0	2,272	100.0	100.0
宜野湾南風原線	11,235	3,131	0	8,104	100.0	100.0
那覇市	4,400	2,311	0	2,089	100.0	100.0
宜野湾市	402	0	0	402	100.0	100.0
浦添市	2,803	41	0	2,762	100.0	100.0
西原町	255	0	0	255	100.0	100.0
南風原町	3,375	779	0	2,596	100.0	100.0
与那城具志川線	11,098	1,100		3,103	100.0	75.8
うるま市	11,098	1,100		3,103	100.0	75.8
県道32号線	1,658	0	0	1,658	100.0	100.0
宜野湾市	786	0	0	786	100.0	100.0
中城村	872	0	0	872	100.0	100.0
県道32号線(旧)	604	0	0	604	100.0	100.0
宜野湾市	393	0	0	393	100.0	100.0
中城村	211	0	0	211	100.0	100.0
具志川前原線	4,076	64	0	4,012	100.0	100.0
うるま市	4,076	64	0	4,012	100.0	100.0
具志川前原線(旧)	1,199	45	0	1,154	100.0	100.0
うるま市	1,199	45	0	1,154	100.0	100.0
宜野湾西原線	6,336	94	0	6,242	100.0	100.0
宜野湾市	3,363	57	0	3,306	100.0	100.0
西原町	2,973	37	0	2,936	100.0	100.0
宜野湾西原線(旧)	3,053	661	0	2,392	64.0	65.6
宜野湾市	611	34	0	577	100.0	100.0
西原町	2,442	627	0	1,815	52.6	54.7
県道35号線	5,387	2,094	0	3,293	100.0	100.0
宜野湾市	662	0	0	662	100.0	100.0
北中城村	151	0	0	151	100.0	100.0
中城村	4,574	2,094	0	2,480	100.0	100.0
県道35号線(旧)	276	0	0	276	100.0	100.0
中城村	276	0	0	276	100.0	100.0

単位：メートル

舗装率 簡易含 (%)	歩道橋	道路面積 (㎡)			歩道延長		改良済 延長	未改良 延長
		道路敷	道路部	車道	設置延長	総延長		
100.0	0	31,150	24,142	14,068	1,700	2,552	2,272	0
100.0	0	31,150	24,142	14,068	1,700	2,552	2,272	0
100.0	2	179,435	142,509	83,932	7,955	14,900	8,104	0
100.0	0	35,343	31,024	17,443	1,967	3,908	2,089	0
100.0	1	8,409	7,375	5,231	402	808	402	0
100.0	1	70,364	59,821	38,277	2,762	5,470	2,762	0
100.0	0	7,149	5,729	2,463	255	516	255	0
100.0	0	58,170	38,560	20,518	2,569	4,198	2,596	0
100.0	0	66,979	44,214	20,449	3,078	6,178	3,103	0
100.0	0	66,979	44,214	20,449	3,078	6,178	3,103	0
100.0	0	26,078	23,285	10,997	1,658	3,356	1,658	0
100.0	0	12,581	11,969	5,471	786	1,617	786	0
100.0	0	13,497	11,316	5,526	872	1,739	872	0
100.0	0	4,774	4,608	3,593	0	0	604	0
100.0	0	2,999	2,923	2,323	0	0	393	0
100.0	0	1,775	1,685	1,270	0	0	211	0
100.0	0	162,421	122,438	61,926	4,012	0	4,012	0
100.0	0	162,421	122,438	61,926	4,012	0	4,012	0
100.0	0	12,555	10,765	8,416	180	231	1,154	0
100.0	0	12,555	10,765	8,416	180	231	1,154	0
100.0	0	160,827	124,578	66,620	6,242	12,481	6,242	0
100.0	0	64,473	62,544	35,893	3,306	6,603	3,306	0
100.0	0	96,354	62,034	30,727	2,936	5,878	2,936	0
100.0	0	22,092	17,028	12,411	411	770	1,531	861
100.0	0	4,229	3,934	3,329	0	0	577	0
100.0	0	17,863	13,094	9,082	411	770	954	861
100.0	0	72,067	41,426	22,633	2,683	3,732	3,293	0
100.0	0	11,239	11,159	5,505	662	1,317	662	0
100.0	0	4,554	2,825	1,352	151	300	151	0
100.0	0	56,274	27,442	15,776	1,870	2,115	2,480	0
100.0	0	2,662	1,892	1,616	0	0	276	0
100.0	0	2,662	1,892	1,616	0	0	276	0

路線別内訳
一般県道

(平成30年4月1日現在)
中部土木事務所

路線名	改良済				未改良			
	19.5m 以上	13.0m 以上	5.5m 以上	5.5m 未満	5.5m 以上	3.5m 以上	3.5m 未満	うち自動車 交通不能
浜比嘉平安座線	0	0	2,272	0	0	0	0	0
うるま市	0	0	2,272	0	0	0	0	0
宜野湾南風原線	432	2,784	4,888	0	0	0	0	0
那覇市	200	0	1,889	0	0	0	0	0
宜野湾市	0	296	106	0	0	0	0	0
浦添市	52	2,079	631	0	0	0	0	0
西原町	0	13	242	0	0	0	0	0
南風原町	180	396	2,020	0	0	0	0	0
与那城具志川線	0	20	3,083	0	0	0	0	0
うるま市	0	20	3,083	0	0	0	0	0
県道32号線	0	0	1,600	58	0	0	0	0
宜野湾市	0	0	786	0	0	0	0	0
中城村	0	0	814	58	0	0	0	0
県道32号線(旧)	0	0	538	66	0	0	0	0
宜野湾市	0	0	351	42	0	0	0	0
中城村	0	0	187	24	0	0	0	0
具志川前原線	169	2,761	1,082	0	0	0	0	0
うるま市	169	2,761	1,082	0	0	0	0	0
具志川前原線(旧)	0	0	1,071	83	0	0	0	0
うるま市	0	0	1,071	83	0	0	0	0
宜野湾西原線	0	75	6,167	0	0	0	0	0
宜野湾市	0	0	3,306	0	0	0	0	0
西原町	0	75	2,861	0	0	0	0	0
宜野湾西原線(旧)	0	0	1,050	481	18	446	397	0
宜野湾市	0	0	320	257	0	0	0	0
西原町	0	0	730	224	18	446	397	0
県道35号線	0	0	3,293	0	0	0	0	0
宜野湾市	0	0	662	0	0	0	0	0
北中城村	0	0	151	0	0	0	0	0
中城村	0	0	2,480	0	0	0	0	0
県道35号線(旧)	0	0	220	56	0	0	0	0
中城村	0	0	220	56	0	0	0	0

単位：メートル

舗装済	未舗装	舗装済			道路延長	橋梁		トンネル	
		セメント	アスファルト			個数	延長	個数	延長
			高級	簡易					
2,272	0	0	2,272	0	1,372	1	900	0	0
2,272	0	0	2,272	0	1,372	1	900	0	0
8,104	0	0	8,104	0	8,016	5	88	0	0
2,089	0	0	2,089	0	2,058	2	31	0	0
402	0	0	402	0	386	1	16	0	0
2,762	0	0	2,762	0	2,744	1	18	0	0
255	0	0	255	0	255	0	0	0	0
2,596	0	0	2,596	0	2,573	1	23	0	0
3,103	0	0	2,353	750	2,913	1	190	0	0
3,103	0	0	2,353	750	2,913	1	190	0	0
1,658	0	0	1,658	0	1,624	1	34	0	0
786	0	0	786	0	786	0	0	0	0
872	0	0	872	0	838	1	34	0	0
604	0	0	604	0	604	0	0	0	0
393	0	0	393	0	393	0	0	0	0
211	0	0	211	0	211	0	0	0	0
4,012	0	0	4,012	0	3,777	13	235	0	0
4,012	0	0	4,012	0	3,777	13	235	0	0
1,154	0	0	1,154	0	1,154	0	0	0	0
1,154	0	0	1,154	0	1,154	0	0	0	0
6,242	0	0	6,242	0	6,240	1	2	0	0
3,306	0	0	3,306	0	3,304	1	2	0	0
2,936	0	0	2,936	0	2,936	0	0	0	0
2,392	0	40	1,530	822	2,369	1	23	0	0
577	0	0	577	0	577	0	0	0	0
1,815	0	40	953	822	1,792	1	23	0	0
3,293	0	0	3,293	0	3,293	0	0	0	0
662	0	0	662	0	662	0	0	0	0
151	0	0	151	0	151	0	0	0	0
2,480	0	0	2,480	0	2,480	0	0	0	0
276	0	0	276	0	276	0	0	0	0
276	0	0	276	0	276	0	0	0	0

路線別内訳
一般県道

(平成30年4月1日現在)
中部土木事務所

路線名	総延長	重用	未供用	実延長	改良率 (%)	舗高装率 (%)
県道36号線	5,618	21	0	5,597	100.0	100.0
沖繩市	1,088	0	0	1,088	100.0	100.0
うるま市	4,530	21	0	4,509	100.0	100.0
県道36号線(旧)	7,096	645	0	6,451	46.0	46.0
沖繩市	669	0	0	669	0.4	0.4
うるま市	6,427	645	0	5,782	51.3	51.3
県道37号線	8,617	598	0	8,019	83.2	83.2
うるま市	8,617	598	0	8,019	83.2	83.2
県道37号線(旧)	4,093	0	0	4,093	35.0	35.0
うるま市	4,093	0	0	4,093	35.0	35.0
県道130号線	1,641	0	0	1,641	100.0	100.0
北谷町	1,325	0	0	1,325	100.0	100.0
北中城村	316	0	0	316	100.0	100.0
県道146号線	4,288	0	0	4,288	100.0	100.0
北中城村	2,454	0	0	2,454	100.0	100.0
中城村	1,834	0	0	1,834	100.0	100.0
県道153号線	6,361	381	0	5,980	87.0	87.0
那覇市	697	0	0	697	0.0	0.0
浦添市	5,664	381	0	5,283	98.5	98.5
県道153号線(旧)	216	0	0	216	100.0	0.0
浦添市	216	0	0	216	100.0	0.0
県道155号線	3,256	0	0	3,256	100.0	100.0
那覇市	38	0	0	38	100.0	100.0
西原町	3,218	0	0	3,218	100.0	100.0
県道155号線(旧)	1,778	0	0	1,778	100.0	100.0
那覇市	368	0	0	368	100.0	100.0
西原町	1,410	0	0	1,410	100.0	100.0
具志川環状線	9,517	303	0	9,214	100.0	100.0
沖繩市	814	0	0	814	100.0	100.0
うるま市	8,703	303	0	8,400	100.0	100.0

単位：メートル

舗 装 率 含 (%)	歩 道 橋	道 路 面 積 (㎡)			歩 道 延 長		改 良 済 延 長	未 改 良 延 長
		道 路 敷	道 路 部	車 道	設 置 延 長	総 延 長		
100.0	0	160,708	101,020	51,935	5,597	11,175	5,597	0
100.0	0	32,742	20,170	11,087	1,088	2,174	1,088	0
100.0	0	127,966	80,850	40,848	4,509	9,001	4,509	0
100.0	0	66,079	57,402	38,630	2,758	3,525	2,969	3,482
100.0	0	6,355	5,448	3,998	299	297	3	666
100.0	0	59,724	51,954	34,632	2,459	3,228	2,966	2,816
100.0	0	155,455	99,873	52,698	6,879	12,132	6,669	1,350
100.0	0	155,455	99,873	52,698	6,879	12,132	6,669	1,350
100.0	0	32,523	28,024	17,293	1,219	2,426	1,433	2,660
100.0	0	32,523	28,024	17,293	1,219	2,426	1,433	2,660
100.0	0	46,602	41,436	26,215	1,641	3,282	1,641	0
100.0	0	37,721	33,750	21,160	1,325	2,650	1,325	0
100.0	0	8,881	7,686	5,055	316	632	316	0
100.0	0	64,745	51,531	27,524	4,272	6,662	4,288	0
100.0	0	30,928	28,109	15,149	2,438	4,053	2,454	0
100.0	0	33,817	23,422	12,375	1,834	2,609	1,834	0
100.0	0	111,708	95,163	49,347	5,144	10,128	5,205	775
100.0	0	5,349	5,210	3,969	338	776	0	697
100.0	0	106,359	89,953	45,378	4,806	9,352	5,205	78
100.0	0	2,057	2,005	1,282	216	356	216	0
100.0	0	2,057	2,005	1,282	216	356	216	0
100.0	0	55,642	38,696	20,869	3,256	4,824	3,256	0
100.0	0	803	478	278	38	81	38	0
100.0	0	54,839	38,218	20,591	3,218	4,743	3,218	0
100.0	0	18,747	16,506	10,593	1,601	1,907	1,778	0
100.0	0	4,910	4,304	2,322	316	614	368	0
100.0	0	13,837	12,202	8,271	1,285	1,293	1,410	0
100.0	0	240,425	210,937	97,485	9,214	26,371	9,214	0
100.0	0	22,630	16,505	5,355	814	1,625	814	0
100.0	0	217,795	194,432	92,130	8,400	24,746	8,400	0

路線別内訳
一般県道

(平成30年4月1日現在)
中部土木事務所

路線名	改良済				未改良			
	19.5m 以上	13.0m 以上	5.5m 以上	5.5m 未満	5.5m 以上	3.5m 以上	3.5m 未満	うち自動車 交通不能
県道36号線	53	28	5,516	0	0	0	0	0
沖繩市	0	0	1,088	0	0	0	0	0
うるま市	53	28	4,428	0	0	0	0	0
県道36号線(旧)	0	0	2,794	175	1,769	1,713	0	0
沖繩市	0	0	3	0	439	227	0	0
うるま市	0	0	2,791	175	1,330	1,486	0	0
県道37号線	0	0	6,669	0	991	359	0	0
うるま市	0	0	6,669	0	991	359	0	0
県道37号線(旧)	0	0	1,433	0	4	721	1,935	0
うるま市	0	0	1,433	0	4	721	1,935	0
県道130号線	0	1,641	0	0	0	0	0	0
北谷町	0	1,325	0	0	0	0	0	0
北中城村	0	316	0	0	0	0	0	0
県道146号線	0	0	4,288	0	0	0	0	0
北中城村	0	0	2,454	0	0	0	0	0
中城村	0	0	1,834	0	0	0	0	0
県道153号線	0	853	4,346	6	451	324	0	0
那覇市	0	0	0	0	373	324	0	0
浦添市	0	853	4,346	6	78	0	0	0
県道153号線(旧)	0	0	158	58	0	0	0	0
浦添市	0	0	158	58	0	0	0	0
県道155号線	0	0	3,127	129	0	0	0	0
那覇市	0	0	38	0	0	0	0	0
西原町	0	0	3,089	129	0	0	0	0
県道155号線(旧)	0	0	1,187	591	0	0	0	0
那覇市	0	0	331	37	0	0	0	0
西原町	0	0	856	554	0	0	0	0
具志川環状線	0	42	9,172	0	0	0	0	0
沖繩市	0	0	814	0	0	0	0	0
うるま市	0	42	8,358	0	0	0	0	0

単位：メートル

舗装済	未舗装	舗装済			道路延長	橋梁		トンネル	
		セメント	アスファルト			個数	延長	個数	延長
			高級	簡易					
5,597	0	0	5,597	0	4,938	8	659	0	0
1,088	0	0	1,088	0	1,074	1	14	0	0
4,509	0	0	4,509	0	3,864	7	645	0	0
6,451	0	0	2,968	3,483	6,451	0	0	0	0
669	0	0	3	666	669	0	0	0	0
5,782	0	0	2,965	2,817	5,782	0	0	0	0
8,019	0	0	6,669	1,350	7,992	8	27	0	0
8,019	0	0	6,669	1,350	7,992	8	27	0	0
4,093	0	0	1,433	2,660	4,093	0	0	0	0
4,093	0	0	1,433	2,660	4,093	0	0	0	0
1,641	0	0	1,641	0	1,641	0	0	0	0
1,325	0	0	1,325	0	1,325	0	0	0	0
316	0	0	316	0	316	0	0	0	0
4,288	0	0	4,288	0	4,239	1	49	0	0
2,454	0	0	2,454	0	2,405	1	49	0	0
1,834	0	0	1,834	0	1,834	0	0	0	0
5,980	0	0	5,205	775	5,272	6	708	0	0
697	0	0	0	697	697	0	0	0	0
5,283	0	0	5,205	78	4,575	6	708	0	0
216	0	0	0	216	216	0	0	0	0
216	0	0	0	216	216	0	0	0	0
3,256	0	0	3,256	0	3,245	2	11	0	0
38	0	0	38	0	38	0	0	0	0
3,218	0	0	3,218	0	3,207	2	11	0	0
1,778	0	0	1,778	0	1,778	0	0	0	0
368	0	0	368	0	368	0	0	0	0
1,410	0	0	1,410	0	1,410	0	0	0	0
9,214	0	0	9,214	0	8,951	9	263	0	0
814	0	0	814	0	814	0	0	0	0
8,400	0	0	8,400	0	8,137	9	263	0	0

路線別内訳
一般県道

(平成30年4月1日現在)
中部土木事務所

路線名	総延長	重用	未供用	実延長	改良率 (%)	舗装率 (%)
具志川環状線(旧)	7,760	85	0	7,675	6.0	0.0
沖繩市	1,240	38	0	1,202	38.4	0.0
うるま市	6,520	47	0	6,473	0.0	0.0
那覇宜野湾線	5,375	411	0	4,964	100.0	100.0
宜野湾市	1,375	324	0	1,051	100.0	100.0
浦添市	4,000	87	0	3,913	100.0	100.0
沖縄県総合運動公園線	2,277	0	0	2,277	100.0	100.0
沖繩市	1,191	0	0	1,191	100.0	100.0
北中城村	1,086	0	0	1,086	100.0	100.0
石川池原線	5,437	0	0	5,437	100.0	100.0
沖繩市	253	0	0	253	100.0	100.0
うるま市	5,184	0	0	5,184	100.0	100.0
事務所計	190,916	21,957		162,064	89.1	88.2
現道計	163,514	20,521		136,098	97.9	97.4
旧道計	27,402	1,436	0	25,966	43.0	40.5

単位：メートル

舗装率 簡易含 (%)	歩道橋	道路面積 (㎡)			歩道延長		改良済 延長	未改良 延長
		道路敷	道路部	車道	設置延長	総延長		
100.0	0	59,912	45,311	34,571	1,143	1,206	462	7,213
100.0	0	8,274	7,315	5,976	0	0	462	740
100.0	0	51,638	37,996	28,595	1,143	1,206	0	6,473
100.0	0	78,433	75,662	35,472	3,961	7,660	4,964	0
100.0	0	12,874	12,731	6,973	477	955	1,051	0
100.0	0	65,559	62,931	28,499	3,484	6,705	3,913	0
100.0	0	82,631	68,558	37,951	2,277	4,554	2,277	0
100.0	0	40,332	35,642	20,371	1,191	2,382	1,191	0
100.0	0	42,299	32,916	17,580	1,086	2,172	1,086	0
100.0	0	122,476	84,962	66,576	5,437	10,906	5,437	0
100.0	0	4,554	4,554	3,289	253	506	253	0
100.0	0	117,922	80,408	63,287	5,184	10,400	5,184	0
100.0	2	2,977,276	2,383,088	1,314,350	134,598	249,137	144,402	17,662
100.0	2	2,740,103	2,188,145	1,176,231	127,051	238,697	133,242	2,856
100.0	0	237,173	194,943	138,119	7,547	10,440	11,160	14,806

路線別内訳
一般県道

(平成30年4月1日現在)
中部土木事務所

路線名	改良済				未改良			
	19.5m 以上	13.0m 以上	5.5m 以上	5.5m 未満	5.5m 以上	3.5m 以上	3.5m 未満	うち自動車 交通不能
具志川環状線(旧)	0	0	462	0	1,658	4,584	971	0
沖繩市	0	0	462	0	293	391	56	0
うるま市	0	0	0	0	1,365	4,193	915	0
那覇宜野湾線	0	11	4,808	145	0	0	0	0
宜野湾市	0	0	1,002	49	0	0	0	0
浦添市	0	11	3,806	96	0	0	0	0
沖縄県総合運動公園線	37	2,240	0	0	0	0	0	0
沖繩市	22	1,169	0	0	0	0	0	0
北中城村	15	1,071	0	0	0	0	0	0
石川池原線	0	253	5,184	0	0	0	0	0
沖繩市	0	253	0	0	0	0	0	0
うるま市	0	0	5,184	0	0	0	0	0
事務所計	711	11,711	129,647	2,333	5,727	8,561	3,374	0
現道計	702	11,711	120,006	823	2,037	819	0	0
旧道計	9	0	9,641	1,510	3,690	7,742	3,374	0

単位：メートル

舗装済	未舗装	舗装済			道路延長	橋梁		トンネル	
		セメント	アスファルト			個数	延長	個数	延長
			高級	簡易					
7,675	0	0	0	7,675	7,620	2	55	0	0
1,202	0	0	0	1,202	1,202	0	0	0	0
6,473	0	0	0	6,473	6,418	2	55	0	0
4,964	0	0	4,964	0	4,882	3	82	0	0
1,051	0	0	1,051	0	1,032	1	19	0	0
3,913	0	0	3,913	0	3,850	2	63	0	0
2,277	0	0	2,277	0	2,234	2	43	0	0
1,191	0	0	1,191	0	1,191	0	0	0	0
1,086	0	0	1,086	0	1,043	2	43	0	0
5,437	0	0	5,437	0	5,394	2	43	0	0
253	0	0	253	0	253	0	0	0	0
5,184	0	0	5,184	0	5,141	2	43	0	0
162,064	0	40	142,972	19,052	158,414	83 (1)	3,650	0	0
136,098	0	0	132,492	3,606	132,526	80 (1)	3,572	0	0
25,966	0	40	10,480	15,446	25,888	3	78	0	0

※ ():市町村境界に架設された橋梁個数

路線別内訳
一般県道

(平成30年4月1日現在)
南部土木事務所

路線名	総延長	重用	未供用	実延長	改良率 (%)	舗装率 (%)
県道3号線	1,442	0	0	1,442	95.2	95.2
糸満市	1,442	0	0	1,442	95.2	95.2
県道3号線(旧)	431	0	0	431	0.0	0.0
糸満市	431	0	0	431	0.0	0.0
県道11号線	2,795	0	0	2,795	100.0	100.0
那覇市	60	0	0	60	100.0	100.0
豊見城市	2,735	0	0	2,735	100.0	100.0
県道11号線(新)	1,435	51	0	1,384	100.0	100.0
那覇市	193	0	0	193	100.0	100.0
豊見城市	1,242	51	0	1,191	100.0	100.0
県道15号線	3,932	0	0	3,932	100.0	100.0
糸満市	209	0	0	209	100.0	100.0
八重瀬町	3,211	0	0	3,211	100.0	100.0
八重瀬町	512	0	0	512	100.0	100.0
県道15号線(旧)	1,061	0	0	1,061	100.0	100.0
八重瀬町	1,061	0	0	1,061	100.0	100.0
県道17号線	5,926	0	0	5,926	100.0	100.0
南城市	3,008	0	0	3,008	100.0	100.0
八重瀬町	2,918	0	0	2,918	100.0	100.0
県道28号線	934	0	0	934	100.0	100.0
那覇市	934	0	0	934	100.0	100.0
県道39号線	1,990	0	0	1,990	100.0	100.0
那覇市	1,990	0	0	1,990	100.0	100.0
南風原与那原線	3,291	0	0	3,291	100.0	100.0
与那原町	415	0	0	415	100.0	100.0
南風原町	2,876	0	0	2,876	100.0	100.0
南風原与那原線(旧)	315	0	0	315	100.0	100.0
南風原町	315	0	0	315	100.0	100.0
県道42号線	698	19	0	679	100.0	100.0
那覇市	698	19	0	679	100.0	100.0
県道43号線	1,916	0	0	1,916	100.0	100.0
那覇市	1,916	0	0	1,916	100.0	100.0

単位：メートル

舗装率 簡易含 (%)	歩道橋	道路面積 (㎡)			歩道延長		改良済 延長	未改良 延長
		道路敷	道路部	車道	設置延長	総延長		
100.0	0	24,971	19,379	13,383	1,228	1,684	1,373	69
100.0	0	24,971	19,379	13,383	1,228	1,684	1,373	69
100.0	0	3,243	2,428	1,951	0	0	0	431
100.0	0	3,243	2,428	1,951	0	0	0	431
100.0	0	37,297	32,985	21,215	2,603	4,145	2,795	0
100.0	0	978	978	714	12	24	60	0
100.0	0	36,319	32,007	20,501	2,591	4,121	2,735	0
100.0	0	20,535	19,378	9,492	1,381	2,742	1,384	0
100.0	0	3,897	3,660	1,674	193	391	193	0
100.0	0	16,638	15,718	7,818	1,188	2,351	1,191	0
100.0	0	66,384	51,098	24,239	3,932	7,801	3,932	0
100.0	0	3,414	2,742	1,366	209	418	209	0
100.0	0	50,895	41,690	19,543	3,211	6,366	3,211	0
100.0	0	12,075	6,666	3,330	512	1,017	512	0
100.0	0	17,270	13,203	7,328	1,061	1,144	1,061	0
100.0	0	17,270	13,203	7,328	1,061	1,144	1,061	0
100.0	0	77,834	68,384	37,491	5,234	8,130	5,926	0
100.0	0	40,241	35,155	18,382	2,964	5,831	3,008	0
100.0	0	37,593	33,229	19,109	2,270	2,299	2,918	0
100.0	0	21,503	21,166	8,406	934	2,098	934	0
100.0	0	21,503	21,166	8,406	934	2,098	934	0
100.0	0	42,886	42,708	19,032	1,990	3,832	1,990	0
100.0	0	42,886	42,708	19,032	1,990	3,832	1,990	0
100.0	0	55,006	42,610	22,830	3,291	6,597	3,291	0
100.0	0	5,732	4,913	2,430	415	831	415	0
100.0	0	49,274	37,697	20,400	2,876	5,766	2,876	0
100.0	0	2,664	2,179	1,834	0	0	315	0
100.0	0	2,664	2,179	1,834	0	0	315	0
100.0	0	19,691	19,691	12,336	647	1,200	679	0
100.0	0	19,691	19,691	12,336	647	1,200	679	0
100.0	0	25,217	25,217	17,244	1,916	3,832	1,916	0
100.0	0	25,217	25,217	17,244	1,916	3,832	1,916	0

路線別内訳
一般県道

(平成30年4月1日現在)
南部土木事務所

路線名	改良済				未改良			
	19.5m 以上	13.0m 以上	5.5m 以上	5.5m 未満	5.5m 以上	3.5m 以上	3.5m 未満	うち自動車 交通不能
県道3号線	0	0	1,373	0	69	0	0	0
糸満市	0	0	1,373	0	69	0	0	0
県道3号線(旧)	0	0	0	0	0	431	0	0
糸満市	0	0	0	0	0	431	0	0
県道11号線	0	60	2,735	0	0	0	0	0
那覇市	0	0	60	0	0	0	0	0
豊見城市	0	60	2,675	0	0	0	0	0
県道11号線(新)	0	0	1,384	0	0	0	0	0
那覇市	0	0	193	0	0	0	0	0
豊見城市	0	0	1,191	0	0	0	0	0
県道15号線	0	0	3,932	0	0	0	0	0
糸満市	0	0	209	0	0	0	0	0
八重瀬町	0	0	3,211	0	0	0	0	0
八重瀬町	0	0	512	0	0	0	0	0
県道15号線(旧)	0	0	1,061	0	0	0	0	0
八重瀬町	0	0	1,061	0	0	0	0	0
県道17号線	0	0	5,912	14	0	0	0	0
南城市	0	0	2,994	14	0	0	0	0
八重瀬町	0	0	2,918	0	0	0	0	0
県道28号線	0	0	934	0	0	0	0	0
那覇市	0	0	934	0	0	0	0	0
県道39号線	88	280	1,622	0	0	0	0	0
那覇市	88	280	1,622	0	0	0	0	0
南風原与那原線	112	13	3,166	0	0	0	0	0
与那原町	0	0	415	0	0	0	0	0
南風原町	112	13	2,751	0	0	0	0	0
南風原与那原線(旧)	0	0	211	104	0	0	0	0
南風原町	0	0	211	104	0	0	0	0
県道42号線	0	679	0	0	0	0	0	0
那覇市	0	679	0	0	0	0	0	0
県道43号線	0	0	1,916	0	0	0	0	0
那覇市	0	0	1,916	0	0	0	0	0

単位：メートル

舗装済	未舗装	舗装済			道路延長	橋梁		トンネル	
		セメント	アスファルト			個数	延長	個数	延長
			高級	簡易					
1,442	0	0	1,373	69	1,442	0	0	0	0
1,442	0	0	1,373	69	1,442	0	0	0	0
431	0	0	0	431	431	0	0	0	0
431	0	0	0	431	431	0	0	0	0
2,795	0	0	2,795	0	2,626	6	169	0	0
60	0	0	60	0	50	2	10	0	0
2,735	0	0	2,735	0	2,576	4	159	0	0
1,384	0	0	1,384	0	1,070	1	314	0	0
193	0	0	193	0	193	0	0	0	0
1,191	0	0	1,191	0	877	1	314	0	0
3,932	0	0	3,932	0	3,932	0	0	0	0
209	0	0	209	0	209	0	0	0	0
3,211	0	0	3,211	0	3,211	0	0	0	0
512	0	0	512	0	512	0	0	0	0
1,061	0	0	1,061	0	1,061	0	0	0	0
1,061	0	0	1,061	0	1,061	0	0	0	0
5,926	0	0	5,926	0	5,902	3	24	0	0
3,008	0	0	3,008	0	2,984	3	24	0	0
2,918	0	0	2,918	0	2,918	0	0	0	0
934	0	0	934	0	934	0	0	0	0
934	0	0	934	0	934	0	0	0	0
1,990	0	0	1,990	0	1,964	2	26	0	0
1,990	0	0	1,990	0	1,964	2	26	0	0
3,291	0	0	3,291	0	3,280	2	11	0	0
415	0	0	415	0	415	0	0	0	0
2,876	0	0	2,876	0	2,865	2	11	0	0
315	0	0	315	0	315	0	0	0	0
315	0	0	315	0	315	0	0	0	0
679	0	0	679	0	657	1	22	0	0
679	0	0	679	0	657	1	22	0	0
1,916	0	0	1,916	0	1,899	1	17	0	0
1,916	0	0	1,916	0	1,899	1	17	0	0

路線別内訳
一般県道

(平成30年4月1日現在)
南部土木事務所

路線名	総延長	重用	未供用	実延長	改良率 (%)	舗装率 (%)
宇根仲泊線	12,844	0	714	12,130	100.0	100.0
久米島町	12,844	0	714	12,130	100.0	100.0
県道46号線	3,008	0	0	3,008	100.0	100.0
那覇市	3,008	0	0	3,008	100.0	100.0
県道47号線	774	13	0	761	100.0	100.0
那覇市	774	13	0	761	100.0	100.0
県道48号線	7,252	63	0	7,189	100.0	100.0
南風原町	866	37	0	829	100.0	100.0
南城市	5,648	26	0	5,622	100.0	100.0
八重瀬町	738	0	0	738	100.0	100.0
県道48号線(旧)	764	0	0	764	0.0	0.0
南城市	764	0	0	764	0.0	0.0
県道49号線	694	0	0	694	100.0	100.0
那覇市	694	0	0	694	100.0	100.0
県道50号線	888	0	0	888	100.0	100.0
那覇市	888	0	0	888	100.0	100.0
県道52号線	4,820	122	0	4,698	84.7	34.4
糸満市	1,445	0	0	1,445	72.3	23.5
八重瀬町	3,375	122	0	3,253	90.2	39.3
県道54号線	2,921	0	0	2,921	100.0	100.0
糸満市	2,921	0	0	2,921	100.0	100.0
県道62号線	2,204	0	0	2,204	100.0	100.0
那覇市	1,980	0	0	1,980	100.0	100.0
豊見城市	224	0	0	224	100.0	100.0
県道128号線	1,717	0	0	1,717	100.0	100.0
南風原町	1,717	0	0	1,717	100.0	100.0
県道131号線	2,601	0	0	2,601	100.0	100.0
八重瀬町	2,601	0	0	2,601	100.0	100.0
県道134号線	1,893	0	0	1,893	62.5	68.0
糸満市	750	0	0	750	5.3	19.2
八重瀬町	1,143	0	0	1,143	100.0	100.0

単位：メートル

舗装率 簡易含 (%)	歩道橋	道路面積 (m ²)			歩道延長		改良済 延長	未改良 延長
		道路敷	道路部	車道	設置延長	総延長		
100.0	0	187,438	122,864	75,851	8,278	12,586	12,130	0
100.0	0	187,438	122,864	75,851	8,278	12,586	12,130	0
100.0	0	40,674	39,858	24,176	3,008	5,728	3,008	0
100.0	0	40,674	39,858	24,176	3,008	5,728	3,008	0
100.0	0	10,715	10,715	5,708	761	1,522	761	0
100.0	0	10,715	10,715	5,708	761	1,522	761	0
100.0	0	109,520	95,062	46,291	7,189	13,282	7,189	0
100.0	0	12,255	11,435	5,679	829	1,617	829	0
100.0	0	86,939	74,507	36,169	5,622	10,184	5,622	0
100.0	0	10,326	9,120	4,443	738	1,481	738	0
100.0	0	5,833	5,575	4,060	0	0	0	764
100.0	0	5,833	5,575	4,060	0	0	0	764
100.0	0	7,715	7,078	4,097	694	735	694	0
100.0	0	7,715	7,078	4,097	694	735	694	0
100.0	0	8,871	7,593	5,393	348	685	888	0
100.0	0	8,871	7,593	5,393	348	685	888	0
100.0	0	51,475	43,990	28,859	2,593	5,290	3,980	718
100.0	0	15,934	12,136	9,517	375	715	1,045	400
100.0	0	35,541	31,854	19,342	2,218	4,575	2,935	318
100.0	0	25,954	22,308	17,236	667	961	2,921	0
100.0	0	25,954	22,308	17,236	667	961	2,921	0
100.0	0	24,683	24,418	15,461	2,183	4,221	2,204	0
100.0	0	22,280	22,071	13,869	1,959	3,772	1,980	0
100.0	0	2,403	2,347	1,592	224	449	224	0
100.0	0	19,336	18,467	10,054	1,717	3,434	1,717	0
100.0	0	19,336	18,467	10,054	1,717	3,434	1,717	0
100.0	0	37,683	32,306	16,266	2,533	3,051	2,601	0
100.0	0	37,683	32,306	16,266	2,533	3,051	2,601	0
100.0	0	19,476	16,421	9,875	616	1,128	1,183	710
100.0	0	7,100	5,840	3,080	104	104	40	710
100.0	0	12,376	10,581	6,795	512	1,024	1,143	0

路線別内訳
一般県道

(平成30年4月1日現在)
南部土木事務所

路線名	改良済				未改良			
	19.5m 以上	13.0m 以上	5.5m 以上	5.5m 未満	5.5m 以上	3.5m 以上	3.5m 未満	うち自動車 交通不能
宇根仲泊線	0	25	11,666	439	0	0	0	0
久米島町	0	25	11,666	439	0	0	0	0
県道46号線	0	410	2,598	0	0	0	0	0
那覇市	0	410	2,598	0	0	0	0	0
県道47号線	0	0	761	0	0	0	0	0
那覇市	0	0	761	0	0	0	0	0
県道48号線	0	0	7,189	0	0	0	0	0
南風原町	0	0	829	0	0	0	0	0
南城市	0	0	5,622	0	0	0	0	0
八重瀬町	0	0	738	0	0	0	0	0
県道48号線(旧)	0	0	0	0	580	184	0	0
南城市	0	0	0	0	580	184	0	0
県道49号線	0	0	694	0	0	0	0	0
那覇市	0	0	694	0	0	0	0	0
県道50号線	0	0	888	0	0	0	0	0
那覇市	0	0	888	0	0	0	0	0
県道52号線	0	0	3,980	0	603	115	0	0
糸満市	0	0	1,045	0	359	41	0	0
八重瀬町	0	0	2,935	0	244	74	0	0
県道54号線	0	0	2,040	881	0	0	0	0
糸満市	0	0	2,040	881	0	0	0	0
県道62号線	0	12	2,192	0	0	0	0	0
那覇市	0	12	1,968	0	0	0	0	0
豊見城市	0	0	224	0	0	0	0	0
県道128号線	0	0	1,641	76	0	0	0	0
南風原町	0	0	1,641	76	0	0	0	0
県道131号線	0	0	2,601	0	0	0	0	0
八重瀬町	0	0	2,601	0	0	0	0	0
県道134号線	0	0	1,183	0	0	710	0	0
糸満市	0	0	40	0	0	710	0	0
八重瀬町	0	0	1,143	0	0	0	0	0

単位：メートル

舗装済	未舗装	舗装済			道路延長	橋梁		トンネル	
		セメント	アスファルト			個数	延長	個数	延長
			高級	簡易					
12,130	0	0	12,130	0	11,488	7	642	0	0
12,130	0	0	12,130	0	11,488	7	642	0	0
3,008	0	0	3,008	0	2,994	2	14	0	0
3,008	0	0	3,008	0	2,994	2	14	0	0
761	0	0	761	0	761	0	0	0	0
761	0	0	761	0	761	0	0	0	0
7,189	0	0	7,189	0	7,154	3	35	0	0
829	0	0	829	0	826	1	3	0	0
5,622	0	0	5,622	0	5,590	2	32	0	0
738	0	0	738	0	738	0	0	0	0
764	0	0	0	764	764	0	0	0	0
764	0	0	0	764	764	0	0	0	0
694	0	0	694	0	694	0	0	0	0
694	0	0	694	0	694	0	0	0	0
888	0	0	888	0	888	0	0	0	0
888	0	0	888	0	888	0	0	0	0
4,698	0	0	1,617	3,081	4,689	3	9	0	0
1,445	0	0	340	1,105	1,441	1	4	0	0
3,253	0	0	1,277	1,976	3,248	2	5	0	0
2,921	0	0	2,921	0	2,921	0	0	0	0
2,921	0	0	2,921	0	2,921	0	0	0	0
2,204	0	0	2,204	0	2,201	1	3	0	0
1,980	0	0	1,980	0	1,977	1	3	0	0
224	0	0	224	0	224	0	0	0	0
1,717	0	0	1,717	0	1,717	0	0	0	0
1,717	0	0	1,717	0	1,717	0	0	0	0
2,601	0	0	2,601	0	2,598	1	3	0	0
2,601	0	0	2,601	0	2,598	1	3	0	0
1,893	0	0	1,287	606	1,893	0	0	0	0
750	0	0	144	606	750	0	0	0	0
1,143	0	0	1,143	0	1,143	0	0	0	0

路線別内訳
一般県道

(平成30年4月1日現在)
南部土木事務所

路線名	総延長	重用	未供用	実延長	改良率 (%)	舗装率 (%)
佐敷玉城線	7,198	1,032	0	6,166	100.0	100.0
南城市	7,198	1,032	0	6,166	100.0	100.0
佐敷玉城線(旧)	319	0	0	319	100.0	100.0
南城市	319	0	0	319	100.0	100.0
県道138号線	386	0	0	386	100.0	100.0
南城市	386	0	0	386	100.0	100.0
兼城港線	98	0	0	98	100.0	100.0
久米島町	98	0	0	98	100.0	100.0
渡嘉敷港線	324	0	0	324	93.8	0.0
渡嘉敷村	324	0	0	324	93.8	0.0
渡嘉敷港線(旧)	252	0	0	252	87.7	0.0
渡嘉敷村	252	0	0	252	87.7	0.0
座間味港線	129	0	0	129	0.0	0.0
座間味村	129	0	0	129	0.0	0.0
栗国港線	780	0	0	780	100.0	0.0
栗国村	780	0	0	780	100.0	0.0
渡名喜港線	25	0	0	25	0.0	0.0
渡名喜村	25	0	0	25	0.0	0.0
南大東飛行場線	4,427	0	0	4,427	100.0	100.0
南大東村	4,427	0	0	4,427	100.0	100.0
北大東港線	2,219	0	0	2,219	100.0	83.8
北大東村	2,219	0	0	2,219	100.0	83.8
真地久茂地線	5,108	837	0	4,271	94.9	47.4
那覇市	5,108	837	0	4,271	94.9	47.4
那覇内環状線	5,498	871	0	4,627	100.0	100.0
那覇市	5,498	871	0	4,627	100.0	100.0
那覇内環状線(旧)	1,738	0	0	1,738	100.0	21.4
那覇市	1,738	0	0	1,738	100.0	21.4
魂魄之塔線	1,479	0	0	1,479	100.0	100.0
糸満市	1,479	0	0	1,479	100.0	100.0
魂魄之塔線(旧)	169	0	0	169	100.0	100.0
糸満市	169	0	0	169	100.0	100.0

単位：メートル

舗装率 簡易含 (%)	歩道橋	道路面積 (㎡)			歩道延長		改良済 延長	未改良 延長
		道路敷	道路部	車道	設置延長	総延長		
100.0	0	102,705	86,688	40,336	5,946	11,364	6,166	0
100.0	0	102,705	86,688	40,336	5,946	11,364	6,166	0
100.0	0	3,594	3,474	1,783	319	634	319	0
100.0	0	3,594	3,474	1,783	319	634	319	0
100.0	0	4,232	3,775	2,263	381	736	386	0
100.0	0	4,232	3,775	2,263	381	736	386	0
100.0	0	1,176	1,176	588	98	196	98	0
100.0	0	1,176	1,176	588	98	196	98	0
100.0	0	2,208	2,142	1,316	221	288	304	20
100.0	0	2,208	2,142	1,316	221	288	304	20
100.0	0	1,429	1,400	771	221	221	221	31
100.0	0	1,429	1,400	771	221	221	221	31
100.0	0	1,069	810	648	0	0	0	129
100.0	0	1,069	810	648	0	0	0	129
100.0	0	7,722	5,850	4,680	0	0	780	0
100.0	0	7,722	5,850	4,680	0	0	780	0
0.0	0	132	100	75	0	0	0	25
0.0	0	132	100	75	0	0	0	25
100.0	0	104,963	96,636	31,390	4,427	5,314	4,427	0
100.0	0	104,963	96,636	31,390	4,427	5,314	4,427	0
100.0	0	28,733	20,875	14,755	1,184	1,390	2,219	0
100.0	0	28,733	20,875	14,755	1,184	1,390	2,219	0
100.0	0	65,784	64,307	41,513	3,041	4,952	4,054	217
100.0	0	65,784	64,307	41,513	3,041	4,952	4,054	217
100.0	3	118,611	107,735	56,106	4,627	7,699	4,627	0
100.0	3	118,611	107,735	56,106	4,627	7,699	4,627	0
100.0	0	18,648	17,632	12,420	760	1,170	1,738	0
100.0	0	18,648	17,632	12,420	760	1,170	1,738	0
100.0	0	21,133	17,005	9,109	1,479	1,481	1,479	0
100.0	0	21,133	17,005	9,109	1,479	1,481	1,479	0
100.0	0	1,612	1,529	1,010	77	78	169	0
100.0	0	1,612	1,529	1,010	77	78	169	0

路線別内訳
一般県道

(平成30年4月1日現在)
南部土木事務所

路線名	改良済				未改良			
	19.5m 以上	13.0m 以上	5.5m 以上	5.5m 未満	5.5m 以上	3.5m 以上	3.5m 未満	うち自動車 交通不能
佐敷玉城線	0	0	6,166	0	0	0	0	0
南城市	0	0	6,166	0	0	0	0	0
佐敷玉城線(旧)	0	0	33	286	0	0	0	0
南城市	0	0	33	286	0	0	0	0
県道138号線	0	0	386	0	0	0	0	0
南城市	0	0	386	0	0	0	0	0
兼城港線	0	0	98	0	0	0	0	0
久米島町	0	0	98	0	0	0	0	0
渡嘉敷港線	0	0	0	304	0	0	20	0
渡嘉敷村	0	0	0	304	0	0	20	0
渡嘉敷港線(旧)	0	0	0	221	0	9	22	0
渡嘉敷村	0	0	0	221	0	9	22	0
座間味港線	0	0	0	0	0	129	0	0
座間味村	0	0	0	0	0	129	0	0
栗国港線	0	0	780	0	0	0	0	0
栗国村	0	0	780	0	0	0	0	0
渡名喜港線	0	0	0	0	0	0	25	0
渡名喜村	0	0	0	0	0	0	25	0
南大東飛行場線	22	17	4,388	0	0	0	0	0
南大東村	22	17	4,388	0	0	0	0	0
北大東港線	0	0	2,219	0	0	0	0	0
北大東村	0	0	2,219	0	0	0	0	0
真地久茂地線	0	663	1,565	1,826	0	212	5	0
那覇市	0	663	1,565	1,826	0	212	5	0
那覇内環状線	144	2,395	2,088	0	0	0	0	0
那覇市	144	2,395	2,088	0	0	0	0	0
那覇内環状線(旧)	0	0	1,591	147	0	0	0	0
那覇市	0	0	1,591	147	0	0	0	0
魂魄之塔線	0	0	1,479	0	0	0	0	0
糸満市	0	0	1,479	0	0	0	0	0
魂魄之塔線(旧)	0	0	169	0	0	0	0	0
糸満市	0	0	169	0	0	0	0	0

単位：メートル

舗装済	未舗装	舗装済			道路延長	橋梁		トンネル	
		セメント	アスファルト			個数	延長	個数	延長
			高級	簡易					
6,166	0	0	6,166	0	6,166	0	0	0	0
6,166	0	0	6,166	0	6,166	0	0	0	0
319	0	0	319	0	319	0	0	0	0
319	0	0	319	0	319	0	0	0	0
386	0	0	386	0	386	0	0	0	0
386	0	0	386	0	386	0	0	0	0
98	0	0	98	0	98	0	0	0	0
98	0	0	98	0	98	0	0	0	0
324	0	0	0	324	324	0	0	0	0
324	0	0	0	324	324	0	0	0	0
252	0	0	0	252	252	0	0	0	0
252	0	0	0	252	252	0	0	0	0
129	0	0	0	129	124	1	5	0	0
129	0	0	0	129	124	1	5	0	0
780	0	0	0	780	780	0	0	0	0
780	0	0	0	780	780	0	0	0	0
0	25	0	0	0	25	0	0	0	0
0	25	0	0	0	25	0	0	0	0
4,427	0	0	4,427	0	4,427	0	0	0	0
4,427	0	0	4,427	0	4,427	0	0	0	0
2,219	0	69	1,790	360	2,219	0	0	0	0
2,219	0	69	1,790	360	2,219	0	0	0	0
4,271	0	0	2,023	2,248	3,973	2	298	0	0
4,271	0	0	2,023	2,248	3,973	2	298	0	0
4,627	0	0	4,627	0	4,469	2	158	0	0
4,627	0	0	4,627	0	4,469	2	158	0	0
1,738	0	0	372	1,366	1,738	0	0	0	0
1,738	0	0	372	1,366	1,738	0	0	0	0
1,479	0	0	1,479	0	1,479	0	0	0	0
1,479	0	0	1,479	0	1,479	0	0	0	0
169	0	0	169	0	169	0	0	0	0
169	0	0	169	0	169	0	0	0	0

路線別内訳
一般県道

(平成30年4月1日現在)
南部土木事務所

路線名	総延長	重用	未供用	実延長	改良率 (%)	舗高装率 (%)
北南線	6,744	0	0	6,744	100.0	100.0
南大東村	6,744	0	0	6,744	100.0	100.0
那覇宜野湾線	2,122	31	0	2,091	100.0	100.0
那覇市	2,122	31	0	2,091	100.0	100.0
那覇空港線	3,812	546	0	3,266	100.0	100.0
那覇市	2,972	546	0	2,426	100.0	100.0
豊見城市	840	0	0	840	100.0	100.0
久米島一周線	40,167	13,517	25,156	1,494	100.0	100.0
久米島町	40,167	13,517	25,156	1,494	100.0	100.0
東風平豊見城線	9,156	1,297	6,519	1,340	100.0	100.0
豊見城市	7,066	856	4,870	1,340	100.0	100.0
八重瀬町	2,090	441	1,649	0	0.0	0.0
糸満具志頭線	9,242	34	2,016	7,192	100.0	100.0
糸満市	9,154	34	2,016	7,104	100.0	100.0
八重瀬町	88	0	0	88	100.0	100.0
豊見城糸満線	8,252	0	0	8,252	100.0	100.0
糸満市	4,101	0	0	4,101	100.0	100.0
豊見城市	4,151	0	0	4,151	100.0	100.0
事務所計	178,190	18,433	34,405	125,352	97.5	91.7
現道計	171,706	18,382	34,405	118,919	98.4	93.6
旧道計	5,049	0	0	5,049	75.7	44.3
新道計	1,435	51	0	1,384	100.0	100.0

単位：メートル

舗 装 率 含 (%)	歩 道 橋	道 路 面 積 (㎡)			歩 道 延 長		改 良 済 延 長	未 改 良 延 長
		道 路 敷	道 路 部	車 道	設 置 延 長	総 延 長		
100.0	0	76,303	61,586	42,374	1,705	1,681	6,744	0
100.0	0	76,303	61,586	42,374	1,705	1,681	6,744	0
100.0	0	57,615	56,187	31,018	2,091	4,086	2,091	0
100.0	0	57,615	56,187	31,018	2,091	4,086	2,091	0
100.0	0	60,322	55,667	29,388	3,266	8,000	3,266	0
100.0	0	45,485	44,104	23,681	2,426	6,332	2,426	0
100.0	0	14,837	11,563	5,707	840	1,668	840	0
100.0	0	48,600	23,012	9,022	1,494	2,989	1,494	0
100.0	0	48,600	23,012	9,022	1,494	2,989	1,494	0
100.0	0	42,770	42,660	22,481	1,340	2,716	1,340	0
100.0	0	42,770	42,660	22,481	1,340	2,716	1,340	0
0.0	0	0	0	0	0	0	0	0
100.0	0	80,310	69,556	40,075	5,515	7,368	7,192	0
100.0	0	78,976	68,814	39,476	5,506	7,359	7,104	0
100.0	0	1,334	742	599	9	9	88	0
100.0	2	119,463	119,463	71,574	8,158	13,919	8,252	0
100.0	1	60,038	60,038	35,380	4,031	7,906	4,101	0
100.0	1	59,425	59,425	36,194	4,127	6,013	4,151	0
100.0	5	1,933,008	1,666,346	924,803	101,154	172,110	122,238	3,114
100.0	5	1,858,180	1,599,548	884,154	97,335	166,121	117,031	1,888
100.0	0	54,293	47,420	31,157	2,438	3,247	3,823	1,226
100.0	0	20,535	19,378	9,492	1,381	2,742	1,384	0

路線別内訳
一般県道

(平成30年4月1日現在)
南部土木事務所

路線名	改良済				未改良			
	19.5m 以上	13.0m 以上	5.5m 以上	5.5m 未満	5.5m 以上	3.5m 以上	3.5m 未満	うち自動車 交通不能
北南線	0	0	6,688	56	0	0	0	0
南大東村	0	0	6,688	56	0	0	0	0
那覇宜野湾線	273	844	974	0	0	0	0	0
那覇市	273	844	974	0	0	0	0	0
那覇空港線	20	980	2,223	43	0	0	0	0
那覇市	20	980	1,383	43	0	0	0	0
豊見城市	0	0	840	0	0	0	0	0
久米島一周線	0	0	1,494	0	0	0	0	0
久米島町	0	0	1,494	0	0	0	0	0
東風平豊見城線	0	1,340	0	0	0	0	0	0
豊見城市	0	1,340	0	0	0	0	0	0
八重瀬町	0	0	0	0	0	0	0	0
糸満具志頭線	0	0	7,192	0	0	0	0	0
糸満市	0	0	7,104	0	0	0	0	0
八重瀬町	0	0	88	0	0	0	0	0
豊見城糸満線	13	1,054	7,185	0	0	0	0	0
糸満市	0	477	3,624	0	0	0	0	0
豊見城市	13	577	3,561	0	0	0	0	0
事務所計	672	8,772	108,397	4,397	1,252	1,790	72	0
現道計	672	8,772	103,948	3,639	672	1,166	50	0
旧道計	0	0	3,065	758	580	624	22	0
新道計	0	0	1,384	0	0	0	0	0

単位：メートル

舗装済	未舗装	舗装済			道路延長	橋梁		トンネル	
		セメント	アスファルト			個数	延長	個数	延長
			高級	簡易					
6,744	0	0	6,744	0	6,744	0	0	0	0
6,744	0	0	6,744	0	6,744	0	0	0	0
2,091	0	0	2,091	0	2,075	1	16	0	0
2,091	0	0	2,091	0	2,075	1	16	0	0
3,266	0	0	3,266	0	3,259	1	7	0	0
2,426	0	0	2,426	0	2,426	0	0	0	0
840	0	0	840	0	833	1	7	0	0
1,494	0	0	1,494	0	1,292	4	202	0	0
1,494	0	0	1,494	0	1,292	4	202	0	0
1,340	0	0	1,340	0	1,254	2	86	0	0
1,340	0	0	1,340	0	1,254	2	86	0	0
0	0	0	0	0	0	0	0	0	0
7,192	0	0	7,192	0	7,189	1	3	0	0
7,104	0	0	7,104	0	7,101	1	3	0	0
88	0	0	88	0	88	0	0	0	0
8,252	0	0	8,252	0	8,180	4	72	0	0
4,101	0	0	4,101	0	4,045	2	56	0	0
4,151	0	0	4,151	0	4,135	2	16	0	0
125,327	25	69	114,848	10,410	123,216	51	2,136	0	0
118,894	25	69	111,228	7,597	117,097	50	1,822	0	0
5,049	0	0	2,236	2,813	5,049	0	0	0	0
1,384	0	0	1,384	0	1,070	1	314	0	0

路線別内訳

(平成30年4月1日現在)

一般県道

宮古土木事務所

路線名	総延長	重用	未供用	実延長	改良率 (%)	舗高装率 (%)
平良下地島空港線	14,900	3,600		6,500	100.0	100.0
宮古島市	14,900	3,600		6,500	100.0	100.0
平良新里線	13,362	923	0	12,439	93.3	90.4
宮古島市	13,362	923	0	12,439	93.3	90.4
平良新里線(旧)	511	0	0	511	100.0	100.0
宮古島市	511	0	0	511	100.0	100.0
与那覇上地線	1,175	0	0	1,175	41.2	41.2
宮古島市	1,175	0	0	1,175	41.2	41.2
平良久松港線	2,978	0	0	2,978	100.0	100.0
宮古島市	2,978	0	0	2,978	100.0	100.0
嘉手苜屋原線	4,626	0	0	4,626	100.0	100.0
宮古島市	4,626	0	0	4,626	100.0	100.0
根間地与那節線	3,886	0	0	3,886	100.0	100.0
宮古島市	3,886	0	0	3,886	100.0	100.0
根間地与那節線(旧)	317	0	0	317	100.0	100.0
宮古島市	317	0	0	317	100.0	100.0
福里保良線	4,890	0	0	4,890	100.0	100.0
宮古島市	4,890	0	0	4,890	100.0	100.0
福里保良線(旧)	452	0	0	452	0.0	0.0
宮古島市	452	0	0	452	0.0	0.0
友利線	6,335	44	0	6,291	100.0	100.0
宮古島市	6,335	44	0	6,291	100.0	100.0
宮国線	3,956	9	0	3,947	100.0	100.0
宮古島市	3,956	9	0	3,947	100.0	100.0
長山港佐良浜港線	11,216	960	0	10,256	100.0	100.0
宮古島市	11,216	960	0	10,256	100.0	100.0
長山港佐良浜港線(新)	3,179	0	0	3,179	100.0	100.0
宮古島市	3,179	0	0	3,179	100.0	100.0
多良間多良間港線	814	0	0	814	60.7	60.7
多良間村	814	0	0	814	60.7	60.7
保良上地線	20,933	51	905	19,977	99.8	100.0
宮古島市	20,933	51	905	19,977	99.8	100.0

単位：メートル

舗装率 簡易含 (%)	歩道橋	道路面積 (㎡)			歩道延長		改良済 延長	未改良 延長
		道路敷	道路部	車道	設置延長	総延長		
100.0	0	109,124	81,877	57,567	2,202	3,467	6,500	0
100.0	0	109,124	81,877	57,567	2,202	3,467	6,500	0
100.0	0	150,166	142,661	78,492	11,416	17,412	11,606	833
100.0	0	150,166	142,661	78,492	11,416	17,412	11,606	833
100.0	0	4,197	3,326	2,712	0	0	511	0
100.0	0	4,197	3,326	2,712	0	0	511	0
100.0	0	12,925	12,680	8,273	831	1,033	484	691
100.0	0	12,925	12,680	8,273	831	1,033	484	691
100.0	0	54,246	51,009	23,956	2,978	7,292	2,978	0
100.0	0	54,246	51,009	23,956	2,978	7,292	2,978	0
100.0	0	63,002	56,796	29,322	4,626	8,436	4,626	0
100.0	0	63,002	56,796	29,322	4,626	8,436	4,626	0
100.0	0	55,807	48,621	24,293	3,886	7,764	3,886	0
100.0	0	55,807	48,621	24,293	3,886	7,764	3,886	0
100.0	0	2,000	1,736	1,185	0	0	317	0
100.0	0	2,000	1,736	1,185	0	0	317	0
100.0	0	63,676	54,919	30,136	4,852	4,847	4,890	0
100.0	0	63,676	54,919	30,136	4,852	4,847	4,890	0
100.0	0	2,407	2,163	1,519	0	0	0	452
100.0	0	2,407	2,163	1,519	0	0	0	452
100.0	0	78,116	68,113	38,492	6,291	7,769	6,291	0
100.0	0	78,116	68,113	38,492	6,291	7,769	6,291	0
100.0	0	44,821	40,002	23,986	3,947	3,947	3,947	0
100.0	0	44,821	40,002	23,986	3,947	3,947	3,947	0
100.0	0	122,910	113,571	67,933	9,772	16,557	10,256	0
100.0	0	122,910	113,571	67,933	9,772	16,557	10,256	0
100.0	0	47,288	37,633	19,225	3,179	5,607	3,179	0
100.0	0	47,288	37,633	19,225	3,179	5,607	3,179	0
100.0	0	7,408	6,894	4,698	446	546	494	320
100.0	0	7,408	6,894	4,698	446	546	494	320
100.0	0	361,493	281,891	123,672	19,695	22,203	19,944	33
100.0	0	361,493	281,891	123,672	19,695	22,203	19,944	33

路線別内訳

(平成30年4月1日現在)

一般県道

宮古土木事務所

路線名	改良済				未改良			
	19.5m以上	13.0m以上	5.5m以上	5.5m未満	5.5m以上	3.5m以上	3.5m未満	うち自動車交通不能
平良下地島空港線	0	0	6,500	0	0	0	0	0
宮古島市	0	0	6,500	0	0	0	0	0
平良新里線	0	0	11,606	0	0	833	0	0
宮古島市	0	0	11,606	0	0	833	0	0
平良新里線(旧)	0	0	0	511	0	0	0	0
宮古島市	0	0	0	511	0	0	0	0
与那覇上地線	0	0	484	0	691	0	0	0
宮古島市	0	0	484	0	691	0	0	0
平良久松港線	0	0	2,978	0	0	0	0	0
宮古島市	0	0	2,978	0	0	0	0	0
嘉手苜屋原線	52	0	4,574	0	0	0	0	0
宮古島市	52	0	4,574	0	0	0	0	0
根間地与那節線	0	0	3,886	0	0	0	0	0
宮古島市	0	0	3,886	0	0	0	0	0
根間地与那節線(旧)	0	0	0	317	0	0	0	0
宮古島市	0	0	0	317	0	0	0	0
福里保良線	0	0	4,890	0	0	0	0	0
宮古島市	0	0	4,890	0	0	0	0	0
福里保良線(旧)	0	0	0	0	0	291	161	0
宮古島市	0	0	0	0	0	291	161	0
友利線	0	41	6,250	0	0	0	0	0
宮古島市	0	41	6,250	0	0	0	0	0
宮国線	0	0	3,947	0	0	0	0	0
宮古島市	0	0	3,947	0	0	0	0	0
長山港佐良浜港線	0	0	9,652	604	0	0	0	0
宮古島市	0	0	9,652	604	0	0	0	0
長山港佐良浜港線(新)	0	0	3,179	0	0	0	0	0
宮古島市	0	0	3,179	0	0	0	0	0
多良間多良間港線	0	0	494	0	0	320	0	0
多良間村	0	0	494	0	0	320	0	0
保良上地線	53	82	19,694	115	33	0	0	0
宮古島市	53	82	19,694	115	33	0	0	0

単位：メートル

舗装済	未舗装	舗装済			道路延長	橋梁		トンネル	
		セメント	アスファルト			個数	延長	個数	延長
			高級	簡易					
6,500	0	0	6,500	0	2,790	5	3,710	0	0
6,500	0	0	6,500	0	2,790	5	3,710	0	0
12,439	0	110	11,137	1,192	12,439	0	0	0	0
12,439	0	110	11,137	1,192	12,439	0	0	0	0
511	0	0	511	0	511	0	0	0	0
511	0	0	511	0	511	0	0	0	0
1,175	0	0	484	691	1,172	1	3	0	0
1,175	0	0	484	691	1,172	1	3	0	0
2,978	0	0	2,978	0	2,978	0	0	0	0
2,978	0	0	2,978	0	2,978	0	0	0	0
4,626	0	0	4,626	0	4,599	4	27	0	0
4,626	0	0	4,626	0	4,599	4	27	0	0
3,886	0	0	3,886	0	3,886	0	0	0	0
3,886	0	0	3,886	0	3,886	0	0	0	0
317	0	0	317	0	317	0	0	0	0
317	0	0	317	0	317	0	0	0	0
4,890	0	0	4,890	0	4,890	0	0	0	0
4,890	0	0	4,890	0	4,890	0	0	0	0
452	0	0	0	452	452	0	0	0	0
452	0	0	0	452	452	0	0	0	0
6,291	0	0	6,291	0	6,288	1	3	0	0
6,291	0	0	6,291	0	6,288	1	3	0	0
3,947	0	0	3,947	0	3,947	0	0	0	0
3,947	0	0	3,947	0	3,947	0	0	0	0
10,256	0	0	10,256	0	10,256	0	0	0	0
10,256	0	0	10,256	0	10,256	0	0	0	0
3,179	0	0	3,179	0	3,179	0	0	0	0
3,179	0	0	3,179	0	3,179	0	0	0	0
814	0	0	494	320	814	0	0	0	0
814	0	0	494	320	814	0	0	0	0
19,977	0	0	19,977	0	19,817	8	160	0	0
19,977	0	0	19,977	0	19,817	8	160	0	0

路線別内訳

(平成30年4月1日現在)

一般県道

宮古土木事務所

路線名	総延長	重用	未供用	実延長	改良率 (%)	舗高装級率 (%)
池間大浦線	11,825	0	0	11,825	99.1	98.3
宮古島市	11,825	0	0	11,825	99.1	98.3
城辺下地線	11,874	46	6,082	5,746	100.0	100.0
宮古島市	11,874	46	6,082	5,746	100.0	100.0
高野西里線	10,641	3,164	0	7,477	100.0	100.0
宮古島市	10,641	3,164	0	7,477	100.0	100.0
事務所計	127,870	8,797		107,286	97.7	97.3
現道計	123,411	8,797		102,827	98.1	97.7
旧道計	1,280	0	0	1,280	64.7	64.7
新道計	3,179	0	0	3,179	100.0	100.0

単位：メートル

舗装率 簡易含 (%)	歩道橋	道路面積 (㎡)			歩道延長		改良済 延長	未改良 延長
		道路敷	道路部	車道	設置延長	総延長		
100.0	0	130,302	114,854	76,708	11,798	11,969	11,718	107
100.0	0	130,302	114,854	76,708	11,798	11,969	11,718	107
100.0	0	122,475	100,204	36,733	5,746	11,511	5,746	0
100.0	0	122,475	100,204	36,733	5,746	11,511	5,746	0
100.0	0	182,595	151,050	63,303	6,985	13,719	7,477	0
100.0	0	182,595	151,050	63,303	6,985	13,719	7,477	0
100.0	0	1,614,958	1,370,000	712,205	98,650	144,079	104,850	2,436
100.0	0	1,559,066	1,325,142	687,564	95,471	138,472	100,843	1,984
100.0	0	8,604	7,225	5,416	0	0	828	452
100.0	0	47,288	37,633	19,225	3,179	5,607	3,179	0

路線別内訳
一般県道

(平成30年4月1日現在)

宮古土木事務所

路線名	改良済				未改良			
	19.5m 以上	13.0m 以上	5.5m 以上	5.5m 未満	5.5m 以上	3.5m 以上	3.5m 未満	うち自動車 交通不能
池間大浦線	0	0	11,622	96	107	0	0	0
宮古島市	0	0	11,622	96	107	0	0	0
城辺下地線	0	87	5,659	0	0	0	0	0
宮古島市	0	87	5,659	0	0	0	0	0
高野西里線	102	414	6,961	0	0	0	0	0
宮古島市	102	414	6,961	0	0	0	0	0
事務所計	207	624	102,376	1,643	831	1,444	161	0
現道計	207	624	99,197	815	831	1,153	0	0
旧道計	0	0	0	828	0	291	161	0
新道計	0	0	3,179	0	0	0	0	0

単位：メートル

舗装済	未舗装	舗装済			道路延長	橋梁		トンネル	
		セメント	アスファルト			個数	延長	個数	延長
			高級	簡易					
11,825	0	0	11,622	203	10,295	4	1,530	0	0
11,825	0	0	11,622	203	10,295	4	1,530	0	0
5,746	0	0	5,746	0	5,746	0	0	0	0
5,746	0	0	5,746	0	5,746	0	0	0	0
7,477	0	0	7,477	0	7,477	0	0	0	0
7,477	0	0	7,477	0	7,477	0	0	0	0
107,286	0	110	104,318	2,858	101,853	23	5,433	0	0
102,827	0	110	100,311	2,406	97,394	23	5,433	0	0
1,280	0	0	828	452	1,280	0	0	0	0
3,179	0	0	3,179	0	3,179	0	0	0	0

路線別内訳 (平成30年4月1日現在)

一般県道 八重山土木事務所

路線名	総延長	重用	未供用	実延長	改良率 (%)	舗装率 (%)
平野伊原間線	14,544	0	0	14,544	60.4	37.1
石垣市	14,544	0	0	14,544	60.4	37.1
川平高屋線	3,099	0	764	2,335	100.0	100.0
石垣市	3,099	0	764	2,335	100.0	100.0
石垣浅田線	8,577	0	0	8,577	98.1	64.3
石垣市	8,577	0	0	8,577	98.1	64.3
石垣浅田線(旧)	220	0	0	220	100.0	100.0
石垣市	220	0	0	220	100.0	100.0
大浜富野線	10,254	46	0	10,208	100.0	100.0
石垣市	10,254	46	0	10,208	100.0	100.0
石垣空港線	799	0	0	799	100.0	100.0
石垣市	799	0	0	799	100.0	100.0
石垣空港線(新)	8,900	0	7,035	1,865	0.0	100.0
石垣市	8,900	0	7,035	1,865	0.0	100.0
白浜南風見線	50,352	0	0	50,352	100.0	95.0
竹富町	50,352	0	0	50,352	100.0	95.0
白浜南風見線(旧)	3,686	0	0	3,686	0.0	0.0
竹富町	3,686	0	0	3,686	0.0	0.0
与那国島線	14,433	0	0	14,433	90.5	90.5
与那国町	14,433	0	0	14,433	90.5	90.5
与那国港線	613	0	0	613	100.0	100.0
与那国町	613	0	0	613	100.0	100.0
新川白保線	15,360	3,084	0	12,276	93.6	87.6
石垣市	15,360	3,084	0	12,276	93.6	87.6
新川白保線(旧)	381	0	0	381	0.0	0.0
石垣市	381	0	0	381	0.0	0.0
小浜港線	1,536	0	0	1,536	100.0	100.0
竹富町	1,536	0	0	1,536	100.0	100.0
黒島港線	2,438	0	0	2,438	100.0	0.0
竹富町	2,438	0	0	2,438	100.0	0.0
黒島港線(旧)	384	0	0	384	100.0	100.0
竹富町	384	0	0	384	100.0	100.0

単位：メートル

舗装率 簡易含 (%)	歩道橋	道路面積 (㎡)			歩道延長		改良済 延長	未改良 延長
		道路敷	道路部	車道	設置延長	総延長		
100.0	0	191,902	118,159	85,073	10,857	12,386	8,784	5,760
100.0	0	191,902	118,159	85,073	10,857	12,386	8,784	5,760
100.0	0	43,924	28,522	17,048	2,306	3,469	2,335	0
100.0	0	43,924	28,522	17,048	2,306	3,469	2,335	0
100.0	0	147,860	114,673	66,958	8,479	9,482	8,418	159
100.0	0	147,860	114,673	66,958	8,479	9,482	8,418	159
100.0	0	2,288	1,772	1,540	0	0	220	0
100.0	0	2,288	1,772	1,540	0	0	220	0
100.0	0	199,843	124,388	63,546	10,208	12,886	10,208	0
100.0	0	199,843	124,388	63,546	10,208	12,886	10,208	0
100.0	0	12,543	12,093	5,425	799	1,598	799	0
100.0	0	12,543	12,093	5,425	799	1,598	799	0
100.0	0	25,067	21,395	19,417	721	0	0	1,865
100.0	0	25,067	21,395	19,417	721	0	0	1,865
100.0	0	700,372	499,732	303,764	45,507	51,177	50,352	0
100.0	0	700,372	499,732	303,764	45,507	51,177	50,352	0
94.4	0	54,285	24,840	19,763	0	0	0	3,686
94.4	0	54,285	24,840	19,763	0	0	0	3,686
100.0	0	224,824	131,246	92,094	6,280	8,114	13,068	1,365
100.0	0	224,824	131,246	92,094	6,280	8,114	13,068	1,365
100.0	0	6,182	5,029	3,317	303	287	613	0
100.0	0	6,182	5,029	3,317	303	287	613	0
100.0	0	179,030	115,551	92,355	8,694	8,748	11,496	780
100.0	0	179,030	115,551	92,355	8,694	8,748	11,496	780
100.0	0	2,913	1,981	1,600	0	0	0	381
100.0	0	2,913	1,981	1,600	0	0	0	381
100.0	0	24,451	18,204	10,464	1,536	1,536	1,536	0
100.0	0	24,451	18,204	10,464	1,536	1,536	1,536	0
100.0	0	28,736	27,958	15,728	2,314	2,314	2,438	0
100.0	0	28,736	27,958	15,728	2,314	2,314	2,438	0
100.0	0	4,231	2,327	1,625	127	127	384	0
100.0	0	4,231	2,327	1,625	127	127	384	0

路線別内訳 (平成30年4月1日現在)

一般県道 八重山土木事務所

路線名	改良済				未改良			
	19.5m以上	13.0m以上	5.5m以上	5.5m未満	5.5m以上	3.5m以上	3.5m未満	うち自動車交通不能
平野伊原間線	0	0	8,784	0	912	4,848	0	0
石垣市	0	0	8,784	0	912	4,848	0	0
川平高屋線	29	0	2,306	0	0	0	0	0
石垣市	29	0	2,306	0	0	0	0	0
石垣浅田線	0	0	8,418	0	0	159	0	0
石垣市	0	0	8,418	0	0	159	0	0
石垣浅田線(旧)	0	0	220	0	0	0	0	0
石垣市	0	0	220	0	0	0	0	0
大浜富野線	99	71	10,038	0	0	0	0	0
石垣市	99	71	10,038	0	0	0	0	0
石垣空港線	0	0	799	0	0	0	0	0
石垣市	0	0	799	0	0	0	0	0
石垣空港線(新)	0	0	0	0	1,865	0	0	0
石垣市	0	0	0	0	1,865	0	0	0
白浜南風見線	0	55	48,497	1,800	0	0	0	0
竹富町	0	55	48,497	1,800	0	0	0	0
白浜南風見線(旧)	0	0	0	0	2,354	1,332	0	0
竹富町	0	0	0	0	2,354	1,332	0	0
与那国島線	0	0	13,068	0	0	1,365	0	0
与那国町	0	0	13,068	0	0	1,365	0	0
与那国港線	0	0	334	279	0	0	0	0
与那国町	0	0	334	279	0	0	0	0
新川白保線	0	0	11,496	0	780	0	0	0
石垣市	0	0	11,496	0	780	0	0	0
新川白保線(旧)	0	0	0	0	0	381	0	0
石垣市	0	0	0	0	0	381	0	0
小浜港線	0	0	1,536	0	0	0	0	0
竹富町	0	0	1,536	0	0	0	0	0
黒島港線	0	0	2,307	131	0	0	0	0
竹富町	0	0	2,307	131	0	0	0	0
黒島港線(旧)	0	0	0	384	0	0	0	0
竹富町	0	0	0	384	0	0	0	0

単位：メートル

舗装済	未舗装	舗装済			道路延長	橋梁		トンネル	
		セメント	アスファルト			個数	延長	個数	延長
			高級	簡易					
14,544	0	0	5,403	9,141	14,480	2	64	0	0
14,544	0	0	5,403	9,141	14,480	2	64	0	0
2,335	0	0	2,335	0	2,333	1	2	0	0
2,335	0	0	2,335	0	2,333	1	2	0	0
8,577	0	0	5,514	3,063	8,460	5	117	0	0
8,577	0	0	5,514	3,063	8,460	5	117	0	0
220	0	0	220	0	220	0	0	0	0
220	0	0	220	0	220	0	0	0	0
10,208	0	0	10,208	0	10,079	7	129	0	0
10,208	0	0	10,208	0	10,079	7	129	0	0
799	0	0	799	0	799	0	0	0	0
799	0	0	799	0	799	0	0	0	0
1,865	0	0	1,865	0	1,865	0	0	0	0
1,865	0	0	1,865	0	1,865	0	0	0	0
50,352	0	0	47,848	2,504	47,984	39	1,693	1	675
50,352	0	0	47,848	2,504	47,984	39	1,693	1	675
3,481	205	0	0	3,481	3,686	0	0	0	0
3,481	205	0	0	3,481	3,686	0	0	0	0
14,433	0	0	13,068	1,365	14,377	6	56	0	0
14,433	0	0	13,068	1,365	14,377	6	56	0	0
613	0	0	613	0	613	0	0	0	0
613	0	0	613	0	613	0	0	0	0
12,276	0	0	10,749	1,527	12,165	10	111	0	0
12,276	0	0	10,749	1,527	12,165	10	111	0	0
381	0	0	0	381	381	0	0	0	0
381	0	0	0	381	381	0	0	0	0
1,536	0	0	1,536	0	1,530	1	6	0	0
1,536	0	0	1,536	0	1,530	1	6	0	0
2,438	0	0	0	2,438	2,438	0	0	0	0
2,438	0	0	0	2,438	2,438	0	0	0	0
384	0	0	384	0	384	0	0	0	0
384	0	0	384	0	384	0	0	0	0

路線別内訳 (平成30年4月1日現在)

一般県道 八重山土木事務所

路線名	総延長	重用	未供用	実延長	改良率 (%)	舗装率 (%)
事務所計	135,576	3,130	7,799	124,647	88.8	80.7
現道計	122,005	3,130	764	118,111	93.2	83.0
旧道計	4,671	0	0	4,671	12.9	12.9
新道計	8,900	0	7,035	1,865	0.0	100.0

単位：メートル

舗装率 簡易含 (%)	歩道橋	道路面積 (㎡)			歩道延長		改良済 延長	未改良 延長
		道路敷	道路部	車道	設置延長	総延長		
99.8	0	1,848,451	1,247,870	799,717	98,131	112,124	110,651	13,996
100.0	0	1,759,667	1,195,555	755,772	97,283	111,997	110,047	8,064
95.6	0	63,717	30,920	24,528	127	127	604	4,067
100.0	0	25,067	21,395	19,417	721	0	0	1,865

路線別内訳 (平成30年4月1日現在)
 一般県道 八重山土木事務所

路線名	改良済				未改良			
	19.5m 以上	13.0m 以上	5.5m 以上	5.5m 未満	5.5m 以上	3.5m 以上	3.5m 未満	うち自動車 交通不能
事務所計	128	126	107,803	2,594	5,911	8,085	0	0
現道計	128	126	107,583	2,210	1,692	6,372	0	0
旧道計	0	0	220	384	2,354	1,713	0	0
新道計	0	0	0	0	1,865	0	0	0

単位：メートル

舗装済	未舗装	舗装済			道路延長	橋梁		トンネル	
		セメント	アスファルト			個数	延長	個数	延長
			高級	簡易					
124,442	205	0	100,542	23,900	121,794	71	2,178	1	675
118,111	0	0	98,073	20,038	115,258	71	2,178	1	675
4,466	205	0	604	3,862	4,671	0	0	0	0
1,865	0	0	1,865	0	1,865	0	0	0	0

路線別内訳

(平成30年4月1日現在)

北部土木事務所

自転車歩行者専用道路(独立専用自歩道)

一般県道

南部土木事務所

路線名	総延長	重用	未供用	実延長
県道118号線	201	0	0	201
名護市	201	0	0	201
合計	201	0	0	201
玉城那覇自転車道	35,620	4,737	21,709	9,174
那覇市	1,625	1,050	575	0
与那原町	1,290	0	1,290	0
南風原町	2,915	150	2,765	0
南城市	25,250	3,537	12,539	9,174
八重瀬町	4,540	0	4,540	0
合計	35,620	4,737	21,709	9,174

単位：メートル

有効幅員区分別実延長内訳				
4m以上	3m以上	2m以上	1m以上	1m未満
151	0	40	10	0
151	0	40	10	0
151	0	40	10	0
418	3,765	4,991	0	0
0	0	0	0	0
0	0	0	0	0
0	0	0	0	0
418	3,765	4,991	0	0
0	0	0	0	0
418	3,765	4,991	0	0

路線別内訳

(平成30年4月1日現在)

北部土木事務所

自転車歩行者専用道路(独立専用自歩道)

一般県道

南部土木事務所

路線名	未舗装道	舗装道	道路延長
県道118号線	0	201	201
名護市	0	201	201
合計	0	201	201
玉城那覇自転車道	0	9,174	9,089
那覇市	0	0	0
与那原町	0	0	0
南風原町	0	0	0
南城市	0	9,174	9,089
八重瀬町	0	0	0
合計	0	9,174	9,089

単位：メートル

橋 梁		トンネル		道 路 面 積 (m2)		重用自歩道 設置延長
個数	延長	個数	延長	道 路 敷	有効幅員	
0	0	0	0	2,315	1,253	0
0	0	0	0	2,315	1,253	0
0	0	0	0	2,315	1,253	0
2	85	0	0	62,122	28,574	0
0	0	0	0	0	0	0
0	0	0	0	0	0	0
0	0	0	0	0	0	0
2	85	0	0	62,122	28,574	0
0	0	0	0	0	0	0
2	85	0	0	62,122	28,574	0

7. 市町村道の現況

市町村道の現況（平成30年4月1日現在）

市町村名	路線数	総延長	重用	未供用	実延長	改良率(%)	舗高装級率(%)
那覇市	1,735	404,300	7,363	4,539	392,398	73.1	56.8
一級	54	47,349	453	0	46,896	84.9	87.8
二級	108	52,370	559	307	51,504	71.4	64.1
その他	1,573	304,581	6,351	4,232	293,998	71.4	50.5
宜野湾市	530	144,761	3,323	635	140,803	96.7	86.9
一級	21	13,050	100	0	12,950	100.0	99.6
二級	48	23,785	224	0	23,561	91.0	91.3
その他	461	107,926	2,999	635	104,292	97.6	84.3
石垣市	822	367,112	4,825	755	361,532	33.8	20.1
一級	24	47,581	547	0	47,034	83.5	51.3
二級	54	62,259	526	0	61,733	39.5	19.5
その他	744	257,272	3,752	755	252,765	23.1	14.4
浦添市	565	158,317	2,012	4,327	151,978	78.1	72.6
一級	23	30,134	353	1,922	27,859	83.7	81.8
二級	38	22,962	148	0	22,814	68.3	60.4
その他	504	105,221	1,511	2,405	101,305	78.8	72.8
名護市	826	369,371	5,106	971	363,294	39.5	15.2
一級	27	33,514	135	0	33,379	61.6	43.0
二級	105	106,019	795	0	105,224	35.4	14.4
その他	694	229,838	4,176	971	224,691	38.1	11.4
糸満市	666	222,840	2,523	1,391	218,926	82.6	53.3
一級	16	21,750	46	0	21,704	88.5	70.1
二級	55	49,722	315	0	49,407	68.3	32.4
その他	595	151,368	2,162	1,391	147,815	86.6	57.8
沖縄市	1,584	379,408	6,649	2,126	370,633	85.3	20.8
一級	48	56,604	904	1,091	54,609	96.0	51.1
二級	52	36,525	478	0	36,047	85.5	24.9
その他	1,484	286,279	5,267	1,035	279,977	83.2	14.4
豊見城市	406	151,076	1,356	9,281	140,439	66.2	70.9
一級	22	30,492	191	560	29,741	64.4	64.8
二級	22	15,284	218	585	14,481	71.4	87.1
その他	362	105,300	947	8,136	96,217	66.0	70.4
うるま市	1,246	457,597	7,165	5,420	445,012	74.7	48.7
一級	63	66,714	1,181	1,468	64,065	79.7	66.5
二級	73	49,726	769	23	48,934	63.5	46.1
その他	1,110	341,157	5,215	3,929	332,013	75.4	45.6

単位：メートル

舗装率 簡易含 (%)	歩道橋	道路面積 (㎡)			歩道延長		改良済 延長	未改良 延長
		道路敷	道路部	車道	設置延長	総延長		
99.5	0	3,114,205	3,061,777	2,065,435	114,705	195,638	286,649	105,749
99.9	0	610,130	597,754	344,944	32,424	58,314	39,838	7,058
99.9	0	367,617	361,421	246,551	13,546	22,241	36,770	14,734
99.4	0	2,136,458	2,102,602	1,473,940	68,735	115,083	210,041	83,957
99.8	0	1,145,216	1,126,393	800,404	38,735	69,494	136,158	4,645
100.0	0	200,711	194,011	116,817	11,838	21,802	12,950	0
100.0	0	136,204	135,046	103,455	2,461	4,006	21,445	2,116
99.7	0	808,301	797,336	580,132	24,436	43,686	101,763	2,529
69.3	0	2,313,334	2,068,631	1,527,973	53,940	76,013	122,087	239,445
90.1	0	535,558	439,918	292,952	26,138	38,041	39,263	7,771
76.2	0	427,637	393,244	292,572	13,159	17,095	24,369	37,364
63.8	0	1,350,139	1,235,469	942,449	14,643	20,877	58,455	194,310
99.6	6	1,277,637	1,231,185	870,996	51,833	83,500	118,692	33,286
100.0	1	355,880	336,469	204,709	20,857	37,575	23,326	4,533
100.0	0	173,470	167,760	123,995	8,017	10,744	15,576	7,238
99.4	5	748,287	726,956	542,292	22,959	35,181	79,790	21,515
77.3	0	2,755,549	2,070,617	1,459,183	46,733	71,281	143,405	219,889
92.7	0	372,762	261,703	177,167	12,434	15,815	20,570	12,809
74.3	0	835,168	605,050	429,917	15,383	25,938	37,288	67,936
76.4	0	1,547,619	1,203,864	852,099	18,916	29,528	85,547	139,144
97.7	0	1,979,738	1,858,400	1,268,789	71,340	115,891	180,918	38,008
97.3	0	292,196	274,770	186,549	12,222	19,088	19,211	2,493
96.9	0	473,149	429,534	283,005	17,151	26,638	33,741	15,666
98.0	0	1,214,393	1,154,096	799,235	41,967	70,165	127,966	19,849
94.4	1	2,624,631	2,602,768	1,855,418	91,311	151,867	316,099	54,534
97.6	1	590,328	589,492	377,905	35,471	60,422	52,434	2,175
98.3	0	246,632	245,716	177,203	7,904	12,165	30,804	5,243
93.3	0	1,787,671	1,767,560	1,300,310	47,936	79,280	232,861	47,116
90.9	0	1,229,007	1,086,393	709,876	48,844	83,394	92,979	47,460
86.5	0	300,309	257,447	159,965	18,318	36,906	19,153	10,588
91.2	0	149,811	119,886	78,074	9,609	11,979	10,343	4,138
92.2	0	778,887	709,060	471,837	20,917	34,509	63,483	32,734
91.1	0	3,086,170	2,984,824	2,110,234	88,224	143,390	332,382	112,630
97.5	0	584,493	568,658	374,562	28,682	46,682	51,046	13,019
85.8	0	329,253	316,190	229,143	8,042	12,440	31,059	17,875
90.7	0	2,172,424	2,099,976	1,506,529	51,500	84,268	250,277	81,736

市町村道の現況 (平成30年4月1日現在)

市町村名	改 良 済				未 改 良			
	19.5m 以上	13.0m 以上	5.5m 以上	5.5m 未満	5.5m 以上	3.5m 以上	3.5m 未満	うち自動車 交通不能
那覇市	202	5,866	85,776	194,805	24,333	48,882	32,534	5,429
一 級	93	3,840	26,988	8,917	2,616	3,157	1,285	21
二 級	0	176	11,846	24,748	2,567	7,883	4,284	326
その他	109	1,850	46,942	161,140	19,150	37,842	26,965	5,082
宜野湾市	49	681	50,178	85,250	632	2,379	1,634	128
一 級	44	316	11,941	649	0	0	0	0
二 級	0	0	2,659	18,786	266	1,201	649	0
その他	5	365	35,578	65,815	366	1,178	985	128
石垣市	669	1,206	85,083	35,129	21,104	83,887	134,454	1,036
一 級	0	59	38,489	715	890	2,852	4,029	0
二 級	0	0	18,860	5,509	5,961	17,503	13,900	9
その他	669	1,147	27,734	28,905	14,253	63,532	116,525	1,027
浦添市	144	1,682	54,309	62,557	5,734	19,191	8,361	600
一 級	112	792	20,842	1,580	902	2,248	1,383	0
二 級	0	25	9,872	5,679	1,451	4,540	1,247	0
その他	32	865	23,595	55,298	3,381	12,403	5,731	600
名護市	43	588	64,961	77,813	10,194	71,777	137,918	2,517
一 級	0	102	18,398	2,070	430	4,080	8,299	0
二 級	24	76	17,217	19,971	4,275	29,789	33,872	649
その他	19	410	29,346	55,772	5,489	37,908	95,747	1,868
糸満市	923	4,755	83,000	92,240	1,744	9,595	26,669	8,078
一 級	870	3,534	11,404	3,403	51	1,058	1,384	96
二 級	0	394	18,105	15,242	884	6,636	8,146	0
その他	53	827	53,491	73,595	809	1,901	17,139	7,982
沖縄市	235	1,995	99,690	214,179	1,022	5,258	48,254	10,536
一 級	103	1,171	39,724	11,436	110	933	1,132	3
二 級	14	182	11,425	19,183	269	1,979	2,995	168
その他	118	642	48,541	183,560	643	2,346	44,127	10,365
豊見城市	7	1,407	53,117	38,448	4,912	26,608	15,940	0
一 級	7	407	17,783	956	38	4,329	6,221	0
二 級	0	40	7,968	2,335	720	2,893	525	0
その他	0	960	27,366	35,157	4,154	19,386	9,194	0
うるま市	291	1,577	113,623	216,891	7,414	40,433	64,783	6,119
一 級	122	395	32,492	18,037	3,106	5,734	4,179	391
二 級	33	399	12,444	18,183	1,096	7,401	9,378	390
その他	136	783	68,687	180,671	3,212	27,298	51,226	5,338

単位：メートル

舗装済	未舗装	舗装済			道路延長	橋梁		トンネル	
		セメント	アスファルト			個数	延長	個数	延長
			高級	簡易					
390,443	1,955	13,616	209,092	167,735	391,290	65	1,108	0	0
46,872	24	571	40,608	5,693	46,636	15	260	0	0
51,472	32	3,363	29,660	18,449	51,356	15	148	0	0
292,099	1,899	9,682	138,824	143,593	293,298	35	700	0	0
140,470	333	644	121,710	18,116	140,377	12	426	0	0
12,950	0	37	12,860	53	12,940	1	10	0	0
23,561	0	24	21,498	2,039	23,554	2	7	0	0
103,959	333	583	87,352	16,024	103,883	9	409	0	0
250,585	110,947	7,761	64,756	178,068	360,871	71	661	0	0
42,377	4,657	997	23,133	18,247	46,848	20	186	0	0
47,069	14,664	356	11,674	35,039	61,643	9	90	0	0
161,139	91,626	6,408	29,949	124,782	252,380	42	385	0	0
151,375	603	1,065	109,305	41,005	151,339	30	639	0	0
27,859	0	30	22,767	5,062	27,556	8	303	0	0
22,814	0	54	13,734	9,026	22,662	7	152	0	0
100,702	603	981	72,804	26,917	101,121	15	184	0	0
280,664	82,630	994	54,160	225,510	360,557	183	2,339	2	398
30,928	2,451	27	14,315	16,586	33,018	37	361	0	0
78,169	27,055	252	14,883	63,034	103,965	50	861	2	398
171,567	53,124	715	24,962	145,890	223,574	96	1,117	0	0
213,913	5,013	11,061	105,676	97,176	218,340	35	586	0	0
21,120	584	49	15,176	5,895	21,480	8	224	0	0
47,863	1,544	1,367	14,653	31,843	49,266	12	141	0	0
144,930	2,885	9,645	75,847	59,438	147,594	15	221	0	0
349,989	20,644	3,171	74,098	272,720	369,270	70	1,363	0	0
53,284	1,325	52	27,857	25,375	54,134	9	475	0	0
35,424	623	116	8,873	26,435	35,698	12	349	0	0
261,281	18,696	3,003	37,368	220,910	279,438	49	539	0	0
127,688	12,751	852	98,765	28,071	139,901	35	538	0	0
25,736	4,005	113	19,159	6,464	29,561	15	180	0	0
13,209	1,272	321	12,290	598	14,291	16	190	0	0
88,743	7,474	418	67,316	21,009	96,049	4	168	0	0
405,531	39,481	6,917	209,741	188,873	443,622	83	1,390	0	0
62,491	1,574	876	41,745	19,870	63,752	19	313	0	0
41,998	6,936	731	21,811	19,456	48,640	9	294	0	0
301,042	30,971	5,310	146,185	149,547	331,230	55	783	0	0

市町村道の現況 (平成30年4月1日現在)

市町村名	路線数	総延長	重用	未供用	実延長	改良率 (%)	舗装率 (%)
宮古島市	1,557	999,302	17,900	9,132	972,270	65.4	32.9
一級	55	119,101	666	709	117,726	93.1	81.9
二級	115	182,660	1,512	32	181,116	80.4	43.0
その他	1,387	697,541	15,722	8,391	673,428	56.5	21.6
南城市	860	312,599	2,869	663	309,067	48.1	45.9
一級	46	51,376	238	54	51,084	70.4	72.1
二級	81	59,606	217	265	59,124	47.5	47.5
その他	733	201,617	2,414	344	198,859	42.6	38.7
国頭村	108	95,640	526	873	94,241	83.6	43.0
一級	5	9,206	18	0	9,188	100.0	98.2
二級	18	41,545	383	873	40,289	91.7	29.7
その他	85	44,889	125	0	44,764	73.0	43.6
大宜味村	49	78,315	7	0	78,308	87.8	51.7
一級	5	15,849	0	0	15,849	99.9	81.8
二級	12	17,028	0	0	17,028	71.8	0.5
その他	32	45,438	7	0	45,431	89.6	60.3
東村	50	44,278	33	0	44,245	98.2	1.1
一級	4	10,328	0	0	10,328	100.0	0.0
二級	9	8,105	33	0	8,072	99.0	5.1
その他	37	25,845	0	0	25,845	97.3	0.3
今帰仁村	164	137,436	2,838	3,100	131,498	66.4	34.3
一級	9	24,485	42	0	24,443	97.1	91.0
二級	20	22,893	299	0	22,594	85.0	51.0
その他	135	90,058	2,497	3,100	84,461	52.5	13.5
本部町	239	138,004	2,568	1,997	133,439	34.3	34.6
一級	17	21,766	0	0	21,766	57.3	61.9
二級	34	35,785	183	273	35,329	17.4	26.0
その他	188	80,453	2,385	1,724	76,344	35.5	30.7
恩納村	74	44,192	979	0	43,213	63.2	51.4
一級	10	10,096	202	0	9,894	80.7	82.5
二級	7	4,961	87	0	4,874	74.0	65.6
その他	57	29,135	690	0	28,445	55.2	38.2
宜野座村	164	86,747	1,174	572	85,001	78.8	88.2
一級	13	12,926	100	20	12,806	90.5	98.4
二級	13	10,055	56	0	9,999	80.5	88.7
その他	138	63,766	1,018	552	62,196	76.1	86.0

単位：メートル

舗装率 簡易含 (%)	歩道橋	道路面積 (㎡)			歩道延長		改良済 延長	未改良 延長
		道路敷	道路部	車道	設置延長	総延長		
77.8	0	6,934,554	6,185,036	4,620,443	185,877	213,673	635,421	336,849
94.3	0	1,246,481	1,115,916	812,797	59,937	72,012	109,626	8,100
88.9	0	1,505,459	1,312,260	981,027	55,911	64,343	145,555	35,561
71.9	0	4,182,614	3,756,860	2,826,619	70,029	77,318	380,240	293,188
85.8	0	2,051,149	1,741,759	1,289,181	39,537	52,228	148,678	160,389
93.6	0	453,772	384,247	278,642	15,841	20,562	35,958	15,126
87.6	0	443,514	380,443	263,036	13,896	17,605	28,059	31,065
83.3	0	1,153,863	977,069	747,503	9,800	14,061	84,661	114,198
96.4	0	827,203	529,194	395,429	13,837	12,820	78,803	15,438
100.0	0	136,270	76,212	56,547	3,971	3,971	9,188	0
98.4	0	350,935	227,457	173,566	2,424	3,194	36,943	3,346
93.9	0	339,998	225,525	165,316	7,442	5,655	32,672	12,092
87.9	0	1,092,814	500,805	389,914	7,268	7,150	68,771	9,537
100.0	0	290,221	112,935	96,126	236	236	15,840	9
71.8	0	125,650	82,833	62,798	0	0	12,222	4,806
89.7	0	676,943	305,037	230,990	7,032	6,914	40,709	4,722
98.1	0	505,864	292,653	228,334	4,987	4,987	43,467	778
100.0	0	110,916	61,985	51,219	0	0	10,328	0
99.0	0	77,479	51,191	39,506	626	626	7,992	80
97.0	0	317,469	179,477	137,609	4,361	4,361	25,147	698
86.5	0	1,007,454	762,689	563,131	29,672	29,836	87,252	44,246
100.0	0	301,503	224,262	161,003	18,197	18,228	23,735	708
97.2	0	188,280	143,575	104,088	8,414	8,511	19,202	3,392
79.7	0	517,671	394,852	298,040	3,061	3,097	44,315	40,146
96.5	0	958,499	706,023	504,176	22,544	26,086	45,713	87,726
100.0	0	234,706	171,525	115,758	11,673	14,010	12,471	9,295
100.0	0	226,099	164,528	118,185	3,357	3,382	6,159	29,170
93.8	0	497,694	369,970	270,233	7,514	8,694	27,083	49,261
97.4	0	394,758	276,525	197,984	8,763	7,518	27,296	15,917
91.4	0	143,185	93,362	56,239	6,434	5,126	7,986	1,908
100.0	0	44,176	27,907	22,480	0	0	3,609	1,265
99.0	0	207,397	155,256	119,265	2,329	2,392	15,701	12,744
88.2	0	570,418	570,264	409,300	22,662	22,661	66,975	18,026
98.4	0	117,614	117,614	72,418	11,161	11,161	11,590	1,216
88.7	0	77,439	77,439	48,865	4,252	4,251	8,049	1,950
86.0	0	375,365	375,211	288,017	7,249	7,249	47,336	14,860

市町村道の現況 (平成30年4月1日現在)

市町村名	改 良 済				未 改 良			
	19.5m 以上	13.0m 以上	5.5m 以上	5.5m 未満	5.5m 以上	3.5m 以上	3.5m 未満	うち自動車 交通不能
宮古島市	145	1,967	332,971	300,338	21,505	136,004	179,340	1,409
一 級	11	338	95,105	14,172	1,832	3,639	2,629	0
二 級	35	297	92,993	52,230	7,642	19,475	8,444	16
その他	99	1,332	144,873	233,936	12,031	112,890	168,267	1,393
南城市	28	220	55,894	92,536	4,487	56,490	99,412	11,285
一 級	4	54	31,631	4,269	1,084	7,116	6,926	1,542
二 級	20	28	14,622	13,389	757	14,988	15,320	555
その他	4	138	9,641	74,878	2,646	34,386	77,166	9,188
国頭村	21	161	28,097	50,524	877	6,907	7,654	0
一 級	0	10	7,283	1,895	0	0	0	0
二 級	21	130	10,874	25,918	258	2,998	90	0
その他	0	21	9,940	22,711	619	3,909	7,564	0
大宜味村	0	0	38,325	30,446	13	2,285	7,239	0
一 級	0	0	12,606	3,234	0	9	0	0
二 級	0	0	335	11,887	13	1,262	3,531	0
その他	0	0	25,384	15,325	0	1,014	3,708	0
東村	26	93	18,468	24,880	14	342	422	60
一 級	0	5	277	10,046	0	0	0	0
二 級	0	0	3,358	4,634	0	5	75	0
その他	26	88	14,833	10,200	14	337	347	60
今帰仁村	0	51	36,987	50,214	213	7,381	36,652	317
一 級	0	30	21,655	2,050	35	316	357	0
二 級	0	16	5,230	13,956	11	247	3,134	0
その他	0	5	10,102	34,208	167	6,818	33,161	317
本部町	5	94	24,758	20,856	2,774	12,427	72,525	1,957
一 級	0	35	11,052	1,384	928	2,892	5,475	0
二 級	5	8	4,639	1,507	1,052	4,253	23,865	229
その他	0	51	9,067	17,965	794	5,282	43,185	1,728
恩納村	1	61	11,759	15,475	1,093	7,515	7,309	0
一 級	1	48	5,773	2,164	474	603	831	0
二 級	0	0	2,393	1,216	31	431	803	0
その他	0	13	3,593	12,095	588	6,481	5,675	0
宜野座村	35	335	24,145	42,460	350	8,511	9,165	0
一 級	0	123	7,696	3,771	46	829	341	0
二 級	0	7	3,362	4,680	17	573	1,360	0
その他	35	205	13,087	34,009	287	7,109	7,464	0

単位：メートル

舗装済	未舗装	舗装済			道路延長	橋梁		トンネル	
		セメント	アスファルト			個数	延長	個数	延長
			高級	簡易					
756,314	215,956	10,456	309,283	436,575	970,061	67	2,209	0	0
110,995	6,731	258	96,153	14,584	117,641	10	85	0	0
160,979	20,137	1,943	75,889	83,147	180,968	24	148	0	0
484,340	189,088	8,255	137,241	338,844	671,452	33	1,976	0	0
265,210	43,857	22,557	119,340	123,313	308,466	(1) 80	601	0	0
47,813	3,271	2,039	34,796	10,978	50,899	(1) 14	185	0	0
51,768	7,356	3,264	24,828	23,676	59,030	15	94	0	0
165,629	33,230	17,254	59,716	88,659	198,537	51	322	0	0
90,880	3,361	3,848	36,638	50,394	93,369	35	872	0	0
9,188	0	13	9,011	164	9,116	4	72	0	0
39,640	649	2,049	9,916	27,675	39,896	12	393	0	0
42,052	2,712	1,786	17,711	22,555	44,357	19	407	0	0
68,810	9,498	455	40,004	28,351	77,174	45	1,134	0	0
15,849	0	25	12,945	2,879	15,213	15	636	0	0
12,222	4,806	78	0	12,144	16,915	12	113	0	0
40,739	4,692	352	27,059	13,328	45,046	18	385	0	0
43,393	852	68	413	42,912	44,056	19	189	0	0
10,328	0	0	0	10,328	10,322	2	6	0	0
7,992	80	0	413	7,579	8,032	5	40	0	0
25,073	772	68	0	25,005	25,702	12	143	0	0
113,690	17,808	1,784	43,380	68,526	130,624	37	858	1	16
24,443	0	33	22,202	2,208	23,723	16	704	1	16
21,951	643	10	11,514	10,427	22,525	8	69	0	0
67,296	17,165	1,741	9,664	55,891	84,376	13	85	0	0
128,721	4,718	1,187	44,941	82,593	132,433	37	901	1	105
21,766	0	0	13,472	8,294	21,251	9	410	1	105
35,329	0	91	9,108	26,130	35,230	12	99	0	0
71,626	4,718	1,096	22,361	48,169	75,952	16	392	0	0
42,080	1,133	196	22,036	19,848	43,023	32	190	0	0
9,046	848	0	8,165	881	9,849	10	45	0	0
4,874	0	96	3,099	1,679	4,813	9	61	0	0
28,160	285	100	10,772	17,288	28,361	13	84	0	0
74,986	10,015	0	74,986	0	84,491	29	510	0	0
12,603	203	0	12,603	0	12,775	1	31	0	0
8,872	1,127	0	8,872	0	9,939	4	60	0	0
53,511	8,685	0	53,511	0	61,777	24	419	0	0

※ ():市町村境界に架設された橋梁個数

市町村道の現況 (平成30年4月1日現在)

市町村名	路線数	総延長	重用	未供用	実延長	改良率 (%)	舗高装級率 (%)
金武町	350	95,346	1,178	660	93,508	92.6	26.7
一級	12	14,001	22	312	13,667	100.0	20.9
二級	24	12,773	107	0	12,666	98.9	10.9
その他	314	68,572	1,049	348	67,175	89.8	30.8
伊江村	393	170,762	3,688	0	167,074	88.3	14.7
一級	8	8,218	0	0	8,218	100.0	64.8
二級	40	27,147	234	0	26,913	95.8	12.5
その他	345	135,397	3,454	0	131,943	86.0	12.0
誑谷村	415	141,942	795	16,785	124,362	98.1	70.5
一級	22	21,750	82	874	20,794	97.4	85.2
二級	19	14,871	75	830	13,966	100.0	62.2
その他	374	105,321	638	15,081	89,602	98.0	68.4
嘉手納町	146	41,586	684	855	40,047	94.6	86.9
一級	9	4,516	22	22	4,472	99.0	100.0
二級	17	5,167	36	0	5,131	99.0	100.0
その他	120	31,903	626	833	30,444	93.2	82.7
北谷町	406	100,775	1,244	3,938	95,593	93.9	71.1
一級	15	12,013	33	311	11,669	96.9	84.8
二級	26	9,256	86	189	8,981	95.4	84.2
その他	365	79,506	1,125	3,438	74,943	93.2	67.4
北中城村	168	79,366	4,280	1,220	73,866	58.3	46.5
一級	9	14,082	1,421	0	12,661	86.9	76.8
二級	23	18,314	744	0	17,570	59.3	53.4
その他	136	46,970	2,115	1,220	43,635	49.6	35.0
中城村	337	106,103	907	811	104,385	49.4	33.7
一級	7	13,122	22	0	13,100	63.7	65.0
二級	32	24,436	145	40	24,251	58.8	61.0
その他	298	68,545	740	771	67,034	43.2	17.6
西原町	224	94,873	1,212	44	93,617	45.9	56.8
一級	15	15,050	123	0	14,927	55.3	70.8
二級	24	19,991	123	15	19,853	36.6	40.0
その他	185	59,832	966	29	58,837	46.7	58.9
与那原町	222	47,581	658	257	46,666	81.6	66.7
一級	10	7,202	6	0	7,196	90.2	80.4
二級	18	6,595	52	0	6,543	79.8	62.3
その他	194	33,784	600	257	32,927	80.1	64.6

単位：メートル

舗装率 簡易含 (%)	歩道橋	道路面積 (㎡)			歩道延長		改良済 延長	未改良 延長
		道路敷	道路部	車道	設置延長	総延長		
99.0	0	565,886	560,006	419,640	13,771	18,259	86,547	6,961
100.0	0	108,469	105,263	82,841	3,121	3,220	13,667	0
100.0	0	76,754	76,294	61,592	863	1,006	12,530	136
98.6	0	380,663	378,449	275,207	9,787	14,033	60,350	6,825
88.5	0	1,059,278	907,368	716,648	1,501	1,509	147,482	19,592
100.0	0	103,163	68,061	57,497	500	501	8,218	0
97.0	0	206,139	161,788	131,200	259	262	25,788	1,125
86.1	0	749,976	677,519	527,951	742	746	113,476	18,467
99.8	0	997,585	917,250	641,841	32,083	40,189	121,988	2,374
100.0	0	198,939	177,689	117,081	10,885	12,305	20,255	539
100.0	0	100,179	95,950	73,092	4,862	5,552	13,966	0
99.7	0	698,467	643,611	451,668	16,336	22,332	87,767	1,835
99.0	0	317,558	285,769	196,826	14,809	22,491	37,870	2,177
100.0	0	45,417	44,279	27,535	2,761	4,993	4,429	43
100.0	0	39,306	31,833	24,013	1,451	1,644	5,078	53
98.7	0	232,835	209,657	145,278	10,597	15,854	28,363	2,081
95.7	0	844,669	819,533	555,846	34,037	61,870	89,715	5,878
94.5	0	115,500	112,024	76,519	5,346	9,800	11,308	361
98.7	0	66,496	65,613	46,957	2,036	3,682	8,565	416
95.6	0	662,673	641,896	432,370	26,655	48,388	69,842	5,101
95.5	0	418,309	411,523	307,620	12,451	14,775	43,064	30,802
100.0	0	91,460	90,800	67,954	5,769	6,032	11,004	1,657
97.6	0	94,911	93,045	70,841	2,435	2,624	10,427	7,143
93.3	0	231,938	227,678	168,825	4,247	6,119	21,633	22,002
87.6	0	677,567	572,608	413,060	17,056	25,035	51,538	52,847
86.5	0	124,400	91,334	65,172	4,472	6,043	8,340	4,760
93.3	0	200,237	176,156	113,967	10,658	14,716	14,261	9,990
85.8	0	352,930	305,118	233,921	1,926	4,276	28,937	38,097
87.8	0	689,862	600,210	428,224	23,375	30,209	42,975	50,642
100.0	0	147,993	125,003	86,780	8,543	10,046	8,261	6,666
80.9	0	147,451	125,128	90,267	4,930	6,161	7,257	12,596
87.0	0	394,418	350,079	251,177	9,902	14,002	27,457	31,380
99.1	0	360,481	328,790	210,353	12,618	19,506	38,093	8,573
100.0	0	62,062	54,048	38,427	3,538	4,343	6,488	708
98.8	0	37,724	34,408	26,260	407	404	5,224	1,319
98.9	0	260,695	240,334	145,666	8,673	14,759	26,381	6,546

市町村道の現況 (平成30年4月1日現在)

市町村名	改 良 済				未 改 良			
	19.5m 以上	13.0m 以上	5.5m 以上	5.5m 未満	5.5m 以上	3.5m 以上	3.5m 未満	うち自動車 交通不能
金武町	0	58	26,716	59,773	76	794	6,091	547
一 級	0	0	9,973	3,694	0	0	0	0
二 級	0	10	4,067	8,453	0	1	135	0
その他	0	48	12,676	47,626	76	793	5,956	547
伊江村	16	153	27,077	120,236	225	2,810	16,557	662
一 級	16	35	8,167	0	0	0	0	0
二 級	0	92	8,678	17,018	14	728	383	0
その他	0	26	10,232	103,218	211	2,082	16,174	662
誑谷村	269	3,477	33,028	85,214	672	1,374	328	0
一 級	0	40	10,896	9,319	539	0	0	0
二 級	4	20	4,202	9,740	0	0	0	0
その他	265	3,417	17,930	66,155	133	1,374	328	0
嘉手納町	0	141	14,531	23,198	110	393	1,674	0
一 級	0	0	3,116	1,313	0	0	43	0
二 級	0	10	1,707	3,361	0	0	53	0
その他	0	131	9,708	18,524	110	393	1,578	0
北谷町	29	979	39,257	49,450	663	4,148	1,067	22
一 級	0	43	6,990	4,275	1	128	232	0
二 級	0	0	4,774	3,791	45	197	174	12
その他	29	936	27,493	41,384	617	3,823	661	10
北中城村	6	66	12,609	30,383	1,098	7,295	22,409	1,278
一 級	0	9	6,994	4,001	103	1,274	280	0
二 級	3	29	1,400	8,995	269	2,843	4,031	224
その他	3	28	4,215	17,387	726	3,178	18,098	1,054
中城村	0	92	30,689	20,757	717	8,135	43,995	2,541
一 級	0	16	5,922	2,402	0	1,380	3,380	0
二 級	0	0	10,806	3,455	190	1,998	7,802	179
その他	0	76	13,961	14,900	527	4,757	32,813	2,362
西原町	15	228	21,733	20,999	2,036	24,373	24,233	201
一 級	5	133	7,437	686	360	4,209	2,097	0
二 級	10	91	3,945	3,211	796	6,278	5,522	0
その他	0	4	10,351	17,102	880	13,886	16,614	201
与那原町	0	8	13,420	24,665	7	2,148	6,418	809
一 級	0	8	3,639	2,841	2	197	509	0
二 級	0	0	378	4,846	2	644	673	0
その他	0	0	9,403	16,978	3	1,307	5,236	809

単位：メートル

舗装済	未舗装	舗装済			道路延長	橋梁		トンネル	
		セメント	アスファルト			個数	延長	個数	延長
			高級	簡易					
92,566	942	332	24,596	67,638	93,220	20	288	0	0
13,667	0	0	2,861	10,806	13,626	4	41	0	0
12,666	0	31	1,345	11,290	12,597	6	69	0	0
66,233	942	301	20,390	45,542	66,997	10	178	0	0
147,925	19,149	1,721	22,835	123,369	167,070	1	4	0	0
8,218	0	0	5,325	2,893	8,218	0	0	0	0
26,106	807	239	3,132	22,735	26,909	1	4	0	0
113,601	18,342	1,482	14,378	97,741	131,943	0	0	0	0
124,121	241	919	86,739	36,463	124,098	(1) 6	264	0	0
20,794	0	134	17,591	3,069	20,694	(1) 4	100	0	0
13,966	0	0	8,688	5,278	13,966	0	0	0	0
89,361	241	785	60,460	28,116	89,438	2	164	0	0
39,649	398	919	33,862	4,868	39,930	11	117	0	0
4,472	0	0	4,472	0	4,395	2	77	0	0
5,131	0	67	5,064	0	5,121	4	10	0	0
30,046	398	852	24,326	4,868	30,414	5	30	0	0
91,498	4,095	3,127	64,824	23,547	95,213	34	380	0	0
11,024	645	324	9,571	1,129	11,622	6	47	0	0
8,865	116	218	7,347	1,300	8,913	5	68	0	0
71,609	3,334	2,585	47,906	21,118	74,678	23	265	0	0
70,525	3,341	877	33,489	36,159	73,568	17	298	0	0
12,661	0	0	9,725	2,936	12,612	7	49	0	0
17,155	415	430	8,946	7,779	17,436	4	134	0	0
40,709	2,926	447	14,818	25,444	43,520	6	115	0	0
91,492	12,893	1,272	33,869	56,351	103,978	54	407	0	0
11,325	1,775	227	8,294	2,804	12,985	24	115	0	0
22,635	1,616	308	14,495	7,832	24,124	14	127	0	0
57,532	9,502	737	11,080	45,715	66,869	16	165	0	0
82,154	11,463	1,960	51,212	28,982	93,281	49	336	0	0
14,927	0	16	10,559	4,352	14,836	15	91	0	0
16,067	3,786	258	7,683	8,126	19,744	10	109	0	0
51,160	7,677	1,686	32,970	16,504	58,701	24	136	0	0
46,238	428	1,465	29,667	15,106	46,362	11	304	0	0
7,196	0	0	5,788	1,408	7,188	3	8	0	0
6,466	77	252	3,827	2,387	6,540	1	3	0	0
32,576	351	1,213	20,052	11,311	32,634	7	293	0	0

※ () : 市町村境界に架設された橋梁個数

市町村道の現況 (平成30年4月1日現在)

市町村名	路線数	総延長	重用	未供用	実延長	改良率 (%)	舗高装級率 (%)
南風原町	280	95,228	1,277	0	93,951	70.6	52.2
一級	11	14,322	163	0	14,159	81.1	68.8
二級	24	15,618	207	0	15,411	87.6	63.6
その他	245	65,288	907	0	64,381	64.2	45.8
渡嘉敷村	33	19,557	253	0	19,304	100.0	51.7
一級	2	5,584	0	0	5,584	100.0	80.2
二級	3	3,883	0	0	3,883	100.0	80.5
その他	28	10,090	253	0	9,837	100.0	24.2
座間味村	15	27,001	11	0	26,990	34.1	12.0
一級	3	6,634	0	0	6,634	94.2	38.8
二級	3	3,079	11	0	3,068	44.6	0.1
その他	9	17,288	0	0	17,288	9.2	3.8
粟国村	103	53,649	334	7,040	46,275	60.3	67.1
一級	8	6,986	26	0	6,960	78.3	72.1
二級	2	2,672	0	0	2,672	90.0	90.0
その他	93	43,991	308	7,040	36,643	54.7	64.5
渡名喜村	28	9,025	0	0	9,025	42.7	42.7
一級	1	538	0	0	538	0.0	0.0
その他	27	8,487	0	0	8,487	45.4	45.4
南大東村	54	48,951	145	0	48,806	92.1	67.1
一級	6	9,529	29	0	9,500	100.0	92.3
二級	5	22,444	86	0	22,358	100.0	98.4
その他	43	16,978	30	0	16,948	77.3	11.8
北大東村	22	34,004	76	0	33,928	99.9	86.7
一級	5	9,366	0	0	9,366	99.7	85.1
二級	5	8,920	28	0	8,892	100.0	95.5
その他	12	15,718	48	0	15,670	100.0	82.8
伊平屋村	121	68,448	702	0	67,746	72.5	24.6
一級	6	15,043	23	0	15,020	65.9	28.7
二級	3	19,944	0	0	19,944	65.9	34.3
その他	112	33,461	679	0	32,782	79.4	16.9
伊是名村	147	81,230	1,112	691	79,427	93.5	58.6
一級	8	18,362	0	0	18,362	100.0	71.8
二級	7	10,771	436	0	10,335	97.0	58.8
その他	132	52,097	676	691	50,730	90.4	53.7

単位：メートル

舗装率 簡易含 (%)	歩道橋	道路面積 (㎡)			歩道延長		改良済 延長	未改良 延長
		道路敷	道路部	車道	設置延長	総延長		
87.7	0	698,469	607,847	425,305	21,783	35,373	66,339	27,612
94.1	0	132,261	116,050	77,801	7,749	12,509	11,482	2,677
96.5	0	145,646	134,649	82,102	7,416	12,655	13,500	1,911
84.2	0	420,562	357,148	265,402	6,618	10,209	41,357	23,024
100.0	0	303,298	121,098	91,037	2,722	2,722	19,304	0
100.0	0	84,729	37,614	30,679	34	34	5,584	0
100.0	0	108,367	39,701	27,409	2,570	2,570	3,883	0
100.0	0	110,202	43,783	32,949	118	118	9,837	0
50.0	0	172,168	130,117	89,805	4,602	4,706	9,204	17,786
100.0	0	70,570	51,734	33,169	3,982	4,092	6,252	382
49.4	0	22,063	13,805	10,737	0	0	1,367	1,701
30.9	0	79,535	64,578	45,899	620	614	1,585	15,703
73.3	0	216,648	191,117	136,880	2,349	2,349	27,887	18,388
87.2	0	32,781	30,683	23,199	0	0	5,453	1,507
100.0	0	17,668	14,968	12,137	0	0	2,406	266
68.7	0	166,199	145,466	101,544	2,349	2,349	20,028	16,615
42.7	0	43,539	36,269	27,244	0	0	3,855	5,170
0.0	0	1,695	1,695	1,157	0	0	0	538
45.4	0	41,844	34,574	26,087	0	0	3,855	4,632
94.9	0	417,983	351,888	290,521	2,921	2,921	44,967	3,839
100.0	0	100,040	80,003	63,087	2,329	2,329	9,500	0
100.0	0	204,403	179,829	154,775	0	0	22,358	0
85.2	0	113,540	92,056	72,659	592	592	13,109	3,839
100.0	0	339,656	274,301	202,175	11,002	11,002	33,896	32
100.0	0	99,088	82,949	59,701	4,920	4,920	9,334	32
100.0	0	108,895	81,672	55,074	5,935	5,935	8,892	0
100.0	0	131,673	109,680	87,400	147	147	15,670	0
81.7	0	678,762	418,445	322,723	10,088	10,062	49,091	18,655
85.3	0	187,564	118,464	88,311	4,156	4,129	9,904	5,116
71.3	0	230,748	145,690	116,500	3,178	3,179	13,145	6,799
86.4	0	260,450	154,291	117,912	2,754	2,754	26,042	6,740
93.7	0	707,046	509,791	372,456	12,694	12,694	74,240	5,187
100.0	0	208,804	173,169	114,222	8,639	8,639	18,362	0
100.0	0	105,696	78,267	56,623	2,997	2,997	10,026	309
90.1	0	392,546	258,355	201,611	1,058	1,058	45,852	4,878

市町村道の現況 (平成30年4月1日現在)

市町村名	改 良 済				未 改 良			
	19.5m 以上	13.0m 以上	5.5m 以上	5.5m 未満	5.5m 以上	3.5m 以上	3.5m 未満	うち自動車 交通不能
南風原町	52	85	22,482	43,720	584	11,451	15,577	0
一 級	9	0	7,825	3,648	109	2,009	559	0
二 級	0	23	7,509	5,968	38	740	1,133	0
その他	43	62	7,148	34,104	437	8,702	13,885	0
渡嘉敷村	0	10	6,446	12,848	0	0	0	0
一 級	0	0	3,330	2,254	0	0	0	0
二 級	0	10	3,002	871	0	0	0	0
その他	0	0	114	9,723	0	0	0	0
座間味村	11	0	2,815	6,378	257	2,536	14,993	4,152
一 級	0	0	2,736	3,516	0	50	332	92
二 級	0	0	64	1,303	13	239	1,449	82
その他	11	0	15	1,559	244	2,247	13,212	3,978
粟国村	0	0	2,991	24,896	27	4,038	14,323	1,012
一 級	0	0	37	5,416	0	922	585	0
二 級	0	0	36	2,370	0	266	0	0
その他	0	0	2,918	17,110	27	2,850	13,738	1,012
渡名喜村	0	0	130	3,725	181	363	4,626	1
一 級	0	0	0	0	33	20	485	0
その他	0	0	130	3,725	148	343	4,141	1
南大東村	0	0	33,772	11,195	27	1,056	2,756	0
一 級	0	0	8,843	657	0	0	0	0
二 級	0	0	21,953	405	0	0	0	0
その他	0	0	2,976	10,133	27	1,056	2,756	0
北大東村	12	15	29,480	4,389	0	0	32	0
一 級	0	0	8,955	379	0	0	32	0
二 級	12	5	8,130	745	0	0	0	0
その他	0	10	12,395	3,265	0	0	0	0
伊平屋村	19	92	26,157	22,823	5,816	5,527	7,312	4,596
一 級	5	51	9,093	755	1,896	1,931	1,289	55
二 級	0	0	13,145	0	3,492	2,029	1,278	1,090
その他	14	41	3,919	22,068	428	1,567	4,745	3,451
伊是名村	6	52	32,083	42,099	9	2,760	2,418	691
一 級	6	30	16,739	1,587	0	0	0	0
二 級	0	14	8,604	1,408	1	25	283	0
その他	0	8	6,740	39,104	8	2,735	2,135	691

単位：メートル

舗装済	未舗装	舗装済			道路延長	橋梁		トンネル	
		セメント	アスファルト			個数	延長	個数	延長
			高級	簡易					
82,382	11,569	6,533	42,490	33,359	93,238	(1)63	713	0	0
13,325	834	11	9,724	3,590	14,033	12	126	0	0
14,875	536	334	9,466	5,075	15,374	4	37	0	0
54,182	10,199	6,188	23,300	24,694	63,831	(1)47	550	0	0
19,304	0	111	9,877	9,316	19,104	10	200	0	0
5,584	0	5	4,474	1,105	5,565	5	19	0	0
3,883	0	106	3,019	758	3,706	4	177	0	0
9,837	0	0	2,384	7,453	9,833	1	4	0	0
13,498	13,492	849	2,393	10,256	26,192	7	798	0	0
6,634	0	184	2,393	4,057	6,083	5	551	0	0
1,515	1,553	4	0	1,511	3,068	0	0	0	0
5,349	11,939	661	0	4,688	17,041	2	247	0	0
33,931	12,344	20,792	10,260	2,879	46,257	6	18	0	0
6,071	889	2,502	2,517	1,052	6,954	2	6	0	0
2,672	0	170	2,236	266	2,669	1	3	0	0
25,188	11,455	18,120	5,507	1,561	36,634	3	9	0	0
3,856	5,169	3,856	0	0	9,025	0	0	0	0
0	538	0	0	0	538	0	0	0	0
3,856	4,631	3,856	0	0	8,487	0	0	0	0
46,301	2,505	356	32,410	13,535	48,720	8	86	0	0
9,500	0	0	8,773	727	9,447	3	53	0	0
22,358	0	26	21,967	365	22,341	2	17	0	0
14,443	2,505	330	1,670	12,443	16,932	3	16	0	0
33,928	0	211	29,219	4,498	33,928	0	0	0	0
9,366	0	211	7,762	1,393	9,366	0	0	0	0
8,892	0	0	8,490	402	8,892	0	0	0	0
15,670	0	0	12,967	2,703	15,670	0	0	0	0
55,343	12,403	1,623	15,055	38,665	67,463	27	283	0	0
12,817	2,203	11	4,293	8,513	14,966	6	54	0	0
14,217	5,727	3	6,844	7,370	19,935	3	9	0	0
28,309	4,473	1,609	3,918	22,782	32,562	18	220	0	0
74,398	5,029	921	45,598	27,879	79,298	23	129	0	0
18,362	0	0	13,183	5,179	18,308	11	54	0	0
10,335	0	25	6,051	4,259	10,310	5	25	0	0
45,701	5,029	896	26,364	18,441	50,680	7	50	0	0

※ ():市町村境界に架設された橋梁個数

市町村道の現況 (平成30年4月1日現在)

市町村名	路線数	総延長	重用	未供用	実延長	改良率 (%)	舗装率 (%)
久米島町	369	202,074	2,510	2,737	196,827	50.5	37.6
一級	10	35,253	54	0	35,199	80.2	50.3
二級	12	20,929	78	0	20,851	92.5	78.2
その他	347	145,892	2,378	2,737	140,777	36.8	28.3
八重瀬町	518	232,935	2,972	96	229,867	45.8	21.6
一級	18	21,114	140	0	20,974	83.3	49.1
二級	37	35,715	375	0	35,340	70.1	21.5
その他	463	176,106	2,457	96	173,553	36.3	18.3
多良間村	133	124,952	2,128	582	122,242	30.6	52.4
一級	5	15,019	7	0	15,012	71.1	100.0
二級	1	606	32	0	574	0.0	100.0
その他	127	109,327	2,089	582	106,656	25.1	45.4
竹富町	236	140,555	1,506	13,818	125,231	33.6	19.7
一級	4	6,689	0	0	6,689	97.0	7.5
二級	21	27,293	255	4,896	22,142	63.8	64.8
その他	211	106,573	1,251	8,922	96,400	22.2	10.2
与那国町	242	128,679	2,291	667	125,721	28.5	11.2
一級	4	12,360	895	0	11,465	61.7	0.1
二級	5	3,736	43	0	3,693	75.7	22.2
その他	233	112,583	1,353	667	110,563	23.4	12.0
総合計	16,607	6,735,917	99,179	95,983	6,540,755	64.8	40.8
一級	660	909,074	8,244	7,343	893,487	84.2	67.9
二級	1,215	1,115,450	9,955	8,328	1,097,167	68.3	42.6
その他	14,732	4,711,393	80,980	80,312	4,550,101	60.2	35.0

単位：メートル

舗装率 簡易含 (%)	歩道橋	道路面積 (㎡)			歩道延長		改良済 延長	未改良 延長
		道路敷	道路部	車道	設置延長	総延長		
78.3	0	1,424,908	1,079,341	789,537	30,757	36,415	99,335	97,492
100.0	0	322,390	230,701	176,737	5,639	7,697	28,225	6,974
95.9	0	229,430	175,190	112,259	15,280	16,505	19,283	1,568
70.3	0	873,088	673,450	500,541	9,838	12,213	51,827	88,950
66.2	0	1,622,329	1,389,699	1,057,215	34,124	43,965	105,317	124,550
98.2	0	197,471	164,436	123,124	9,778	11,108	17,479	3,495
84.9	0	269,735	231,896	176,999	7,937	9,397	24,784	10,556
58.6	0	1,155,123	993,367	757,092	16,409	23,460	63,054	110,499
57.1	0	822,575	683,863	483,187	15,499	15,904	37,389	84,853
100.0	0	124,845	115,218	95,314	437	826	10,668	4,344
100.0	0	3,617	3,247	2,494	0	0	0	574
50.8	0	694,113	565,398	385,379	15,062	15,078	26,721	79,935
56.5	0	802,973	707,508	505,009	20,556	21,410	42,029	83,202
100.0	0	65,567	56,222	38,893	3,762	3,759	6,488	201
76.6	0	180,650	154,062	101,970	6,623	6,590	14,136	8,006
48.9	0	556,756	497,224	364,146	10,171	11,061	21,405	74,995
49.7	0	785,801	630,065	470,289	11,195	11,195	35,779	89,942
89.8	0	121,577	73,698	62,051	76	76	7,078	4,387
98.1	0	25,931	24,890	19,491	528	528	2,794	899
43.9	0	638,293	531,477	388,747	10,591	10,591	25,907	84,656
84.9	7	48,835,550	42,190,342	30,419,641	1,282,805	1,811,988	4,239,649	2,301,106
96.2	2	9,623,820	8,079,417	5,543,570	422,270	597,352	752,292	141,195
89.7	0	8,800,018	7,379,561	5,344,225	264,517	341,565	748,855	348,312
81.5	5	30,411,712	26,731,364	19,531,846	596,018	873,071	2,738,502	1,811,599

市町村道の現況（平成30年4月1日現在）

市町村名	改 良 済				未 改 良			
	19.5m 以上	13.0m 以上	5.5m 以上	5.5m 未満	5.5m 以上	3.5m 以上	3.5m 未満	うち自動車 交通不能
久米島町	0	67	38,825	60,443	761	19,190	77,541	1,890
一 級	0	0	12,191	16,034	215	1,158	5,601	0
二 級	0	32	16,951	2,300	0	405	1,163	0
その他	0	35	9,683	42,109	546	17,627	70,777	1,890
八重瀬町	0	142	39,661	65,514	14,997	70,293	39,260	489
一 級	0	0	12,278	5,201	580	2,214	701	0
二 級	0	32	9,073	15,679	3,139	5,286	2,131	0
その他	0	110	18,310	44,634	11,278	62,793	36,428	489
多良間村	0	20	31,986	5,383	9,936	12,445	62,472	247
一 級	0	20	8,412	2,236	3,661	303	380	0
二 級	0	0	0	0	0	574	0	0
その他	0	0	23,574	3,147	6,275	11,568	62,092	247
竹富町	0	17	24,941	17,071	1,982	31,114	50,106	5,065
一 級	0	17	5,041	1,430	38	151	12	0
二 級	0	0	6,521	7,615	250	3,821	3,935	161
その他	0	0	13,379	8,026	1,694	27,142	46,159	4,904
与那国町	11	13	18,665	17,090	3,632	24,607	61,703	1,897
一 級	0	0	6,021	1,057	1,047	2,505	835	87
二 級	11	13	1,267	1,503	184	505	210	0
その他	0	0	11,377	14,530	2,401	21,597	60,658	1,810
総 合 計	3,270	28,454	1,790,635	2,417,290	152,228	782,722	1,366,156	75,571
一 級	1,408	11,661	575,774	163,449	21,126	58,246	61,823	2,287
二 級	192	2,159	384,414	362,090	35,703	150,636	161,973	4,090
その他	1,670	14,634	830,447	1,891,751	95,399	573,840	1,142,360	69,194

単位：メートル

舗装済	未舗装	舗装済			道路延長	橋梁		トンネル	
		セメント	アスファルト			個数	延長	個数	延長
			高級	簡易					
154,188	42,639	7,435	66,490	80,263	196,088	78	739	0	0
35,199	0	387	17,320	17,492	34,943	22	256	0	0
19,996	855	0	16,310	3,686	20,449	53	402	0	0
98,993	41,784	7,048	32,860	59,085	140,696	3	81	0	0
152,271	77,596	2,411	47,247	102,613	229,384	(1) 84	483	0	0
20,594	380	15	10,278	10,301	20,897	13	77	0	0
29,994	5,346	126	7,467	22,401	35,212	17	128	0	0
101,683	71,870	2,270	29,502	69,911	173,275	(1) 54	278	0	0
69,759	52,483	1,517	62,523	5,719	122,242	0	0	0	0
15,012	0	0	15,012	0	15,012	0	0	0	0
574	0	0	574	0	574	0	0	0	0
54,173	52,483	1,517	46,937	5,719	106,656	0	0	0	0
70,774	54,457	8,778	15,922	46,074	125,231	0	0	0	0
6,689	0	0	500	6,189	6,689	0	0	0	0
16,966	5,176	4,633	9,726	2,607	22,142	0	0	0	0
47,119	49,281	4,145	5,696	37,278	96,400	0	0	0	0
62,468	63,253	3,279	10,798	48,391	125,712	1	9	0	0
10,297	1,168	0	11	10,286	11,465	0	0	0	0
3,621	72	295	523	2,803	3,684	1	9	0	0
48,550	62,013	2,984	10,264	35,302	110,563	0	0	0	0
5,553,311	987,444	157,896	2,509,699	2,885,716	6,517,866	(4) 1,475	22,370	4	519
859,382	34,105	9,147	597,393	252,842	887,156	(2) 357	6,210	2	121
984,161	113,006	21,640	445,915	516,606	1,092,129	368	4,640	2	398
3,709,768	840,333	127,109	1,466,391	2,116,268	4,538,581	(2) 750	11,520	0	0

※ ():市町村境界に架設された橋梁個数

8 . 道路の普及率

道路の普及率（１）

道路種別	全国 沖縄 県別	実延長 (A)	改良済延長		舗装済延長	
			(B)	(B/A)×100	(C)	(C/A)×100
一般国道 (指定区間)	全国	Km 23,715.1	Km 23,712.1	% 100.0	Km 23,697.8	% 99.9
	沖縄県	323.5	323.5	100.0	323.5	100.0
一般国道 (指定区間外)	全国	31,982.9	27,983.4	87.5	28,175.2	88.1
	沖縄県	173.1	167.4	96.7	163.5	94.5
一般国道計	全国	55,698.0	51,695.5	92.8	51,873.0	93.1
	沖縄県	496.6	490.9	98.9	487.0	98.1
主要地方道	全国	57,913.2	45,985.8	79.4	43,804.8	75.6
	沖縄県	408.5	378.1	92.6	389.2	95.3
一般都道府県道	全国	71,807.6	45,546.1	63.4	41,567.1	57.9
	沖縄県	671.1	596.9	88.9	578.3	86.2
都道府県道計	全国	129,720.8	91,531.9	70.6	85,371.9	65.8
	沖縄県	1,079.6	975.0	90.3	967.5	89.6
市町村道	全国	1,030,423.9	611,349.1	59.3	201,237.0	19.5
	沖縄県	6,540.8	4,239.6	64.8	2,667.6	40.8
計	全国	1,215,842.7	754,576.5	62.1	338,481.9	27.8
	沖縄県	8,117.0	5,705.5	70.3	4,122.1	50.8

* 人口 全国 : 126,443 千人 , 沖縄 : 1,448 千人
自動車台数 全国 : 77,964 千台 , 沖縄 : 1085 千台
面積 全国 : 377,974 km² , 沖縄 : 2,281 km²

(注)改良済延長は都道府県道以上は車道幅員5.5m以上、また市町村道は5.5m未満を含む延長で算出したものである。

道路統計年報（2019年版より）平成31年4月1日 現在

幅員≥13.0m 改良延長 (D)		歩道設置延長 (E)		人口千人当り 道路延長	
Km	(D/A)×100 %	Km	(E/A)×100 %	m/千人	率 %
6,116.6	25.8	15,498.9	65.4	188	100
140.0	43.3	294.2	90.9	223	119
2,091.1	6.5	17,984.4	56.2	253	100
21.2	12.2	137.9	79.7	120	47
8,207.7	14.7	33,483.3	60.1	441	100
161.2	32.5	432.1	87.0	343	78
3,847.0	6.6	27,787.9	48.0	458	100
45.2	11.1	305.2	74.7	282	62
2,313.0	3.2	24,419.8	34.0	568	100
23.2	3.5	506.7	75.5	464	82
6,160.0	4.7	52,207.7	40.2	1,026	100
68.4	6.3	811.9	75.2	746	73
5,396.3	0.5	94,427.7	9.2	8,149	100
31.8	0.5	1,282.8	19.6	4,517	55
19,764.0	1.6	180,118.7	14.8	9,616	100
261.4	3.2	2,526.8	31.1	5,606	58

道路の普及率（2）

道路種別	全国 沖縄 県別	人口千人当り		人口千人当り		人口1人当り	
		改良延長	率	舗装延長	率	道路部面積	率
		m/千人	%	m/千人	%	m ² /千人	%
一般国道 (指定区間)	全国	188	100	187	100	3.0	100
	沖縄県	223	119	223	119	4.4	147
一般国道 (指定区間外)	全国	221	100	223	100	2.9	100
	沖縄県	116	52	113	51	1.7	59
一般国道計	全国	409	100	410	100	6.0	100
	沖縄県	339	83	336	82	6.1	102
主要地方道	全国	364	100	346	100	5.0	100
	沖縄県	261	72	269	78	3.9	78
一般都道府県道	全国	360	100	329	100	5.1	100
	沖縄県	412	114	399	121	5.6	110
都道府県道計	全国	724	100	675	100	10.2	100
	沖縄県	673	93	668	99	9.4	92
市町村道	全国	4,835	100	1,592	100	43.3	100
	沖縄県	2,928	61	1,842	116	29.1	67
計	全国	5,968	100	2,677	100	59.4	100
	沖縄県	3,940	66	2,847	106	44.7	75

* 人口 全国 : 126,443 千人 , 沖縄 : 1,448 千人
自動車台数 全国 : 77,964 千台 , 沖縄 : 1085 千台
面積 全国 : 377,974 km² , 沖縄 : 2,281 km²

道路統計年報（2019年版より）平成31年4月1日 現在

車 千台当り		車 1台当り		車 1台当り		面積 k m ² 当り	
道路延長	率	改良延長	率	舗装延長	率	道路延長	率
m/千台	%	m/台	%	m/台	%	m/ k m ²	%
304	100	0.3	100	0.3	100	63	100
298	98	0.3	100	0.3	100	142	225
410	100	0.4	100	0.4	100	85	100
160	39	0.2	50	0.2	50	76	89
714	100	0.7	100	0.7	100	147	100
458	64	0.5	71	0.4	57	218	148
743	100	0.6	100	0.6	100	153	100
376	51	0.3	50	0.4	67	179	117
921	100	0.6	100	0.5	100	190	100
619	67	0.6	100	0.5	100	294	155
1,664	100	1.2	100	1.1	100	343	100
995	60	0.9	75	0.9	82	473	138
13,217	100	7.8	100	2.6	100	2,726	100
6,028	46	3.9	50	2.5	96	2,868	105
15,595	100	9.7	100	4.4	100	3,217	100
7,481	48	5.3	55	3.8	86	3,559	111