

平成28年度

道路施設現況調書

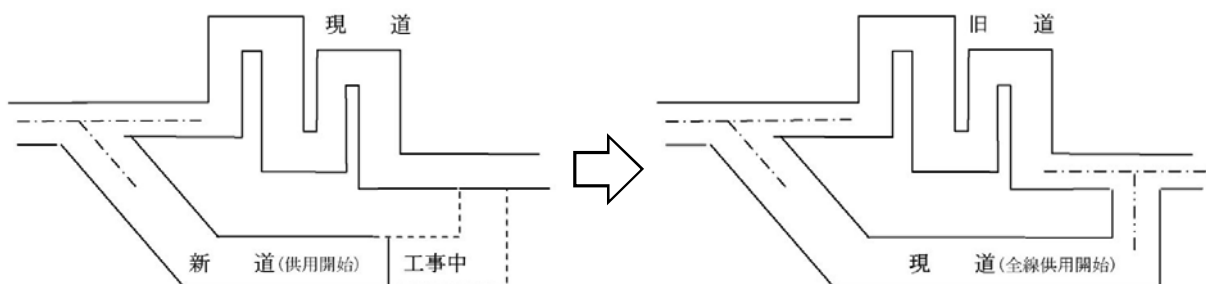
(平成28年4月1日現在)

沖縄県土木建築部

道路管理課

凡 例

1. 本書が調査対象としている「道路」とは「道路法(昭和27年6月10日法律第180号)」が適用される高速自動車国道,一般国道(指定区間・指定区間外)、県道(主要地方道・一般県道)及び市町村道である。
2. 高速自動車国道
「高速自動車国道」とは、「高速自動車国道の路線を指定する政令(昭和32年8月30日政令第275号)」により指定された道路である。
3. 一般国道(指定区間)
「一般国道(指定区間)」とは、道路法第5条第1項の規定に基づき、「一般国道の路線を指定する政令(昭和40年3月29日政令第58号)」により指定された路線のうち、「一般国道の指定区間を指定する政令(昭和33年6月2日政令第164号)」により指定された区間であり、その管理は道路法第13条第1項の規定により国土交通大臣が行う。
4. 一般国道(指定区間外)
「一般国道(指定区間外)」とは、上記3以外の一般国道のことをいう。
5. 主要地方道
「主要地方道」とは、道路法第56条の規定により国土交通大臣が指定した路線であり、高速自動車国道及び一般国道と一体となって広域交通を分担する広域幹線道路として位置付けられている。
6. 市町村道
市町村道の「1級」、「2級」とは、「幹線1級及び2級市町村道の選定について」(昭和55年3月18日付け建設省道地発第18号道路局地方道課長通知)に基づく調査により区分された幹線道路であり、「その他」とは、上記調査による幹線道路以外の道路及び上記調査後に新たに認定された路線をいう。
7. 現況・旧道・新道
路線別内訳表においては、現道、旧道、新道に区分している。
 - ① 現道とは、旧道・新道以外の道路をいう。
 - ② 旧道とは、バイパス等の建設に伴い建設前の元の道路が他の道路として編成(入)されず存在する場合、その元の道路をいう。
 - ③ 新道とは、バイパス部分が現道に連結されないで部分的に供用されている区間をいう。
 - ④ 市町村道は全て「現道」として取り扱うこと。



8. 総延長

調査単位で示す当該区間の起点から終点までの延長(重用延長、未供用延長、渡船延長及び実延長を加えた延長)をいう。

なお、延長は、道路中心線上を測定した延長とする。

9. 重用延長

道路法第11条第1項から第3項までの規定により、上級の路線に重複している区間の延長をいう。
なお、同一道路種別の場合は、路線番号の若い路線を上級とする。

10. 未供用延長

路線の指定または認定の告示がなされているが、未だ供用開始の告示がなされていない区間の延長をいう。

なお、路線の指定または認定がなされただけで、区域決定されていない道路は、その計画ルート
の延長をいう。

11. 実延長

道路法の規定に基づき供用開始の告示がされている区間のうち、重用区間、渡船区間を除いた区間の延長をいう。

12. 改良率

『改良率(%)』は、(改良済延長÷実延長)×100%で計上している。

13. 高級舗装率

『高級舗装率(%)』は、舗装済みの((「高級舗装」+「セメント舗装」)÷実延長)×100%で計上している。

14. 簡易含舗装率

『簡易含舗装率(%)』は、舗装済みの((「高級舗装」+「簡易舗装」+「セメント舗装」)÷実延長)×100%
で計上している。

15. 歩道橋

実延長区間における立体横断施設の設置箇所数をいう。

16. 道路面積

実延長区間における道路面積を、次の区分により入力する。

① 道路敷面積とは、道路の区域の境界線(杭)から境界線(杭)までの幅員に対応する面積をいう。

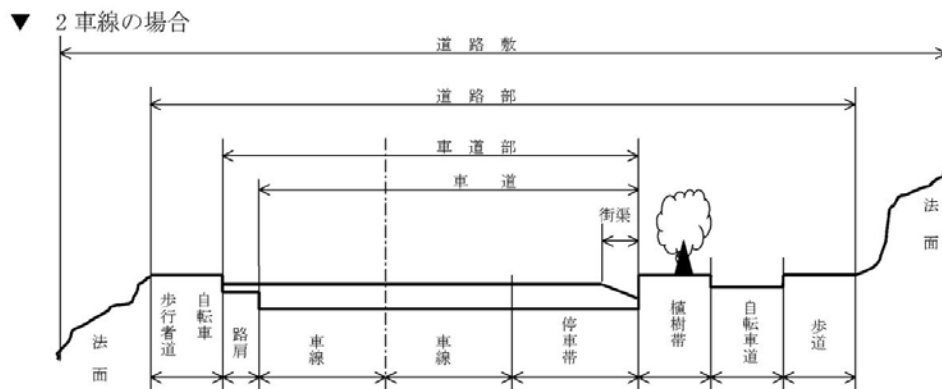
なお、道路敷面積については、実測値により難しい場合は、推計値を入力してもよい。

② 道路部面積とは、車道、中央帯、路肩、植樹帯および歩道等を加えた幅員に対応する面積
をいう。

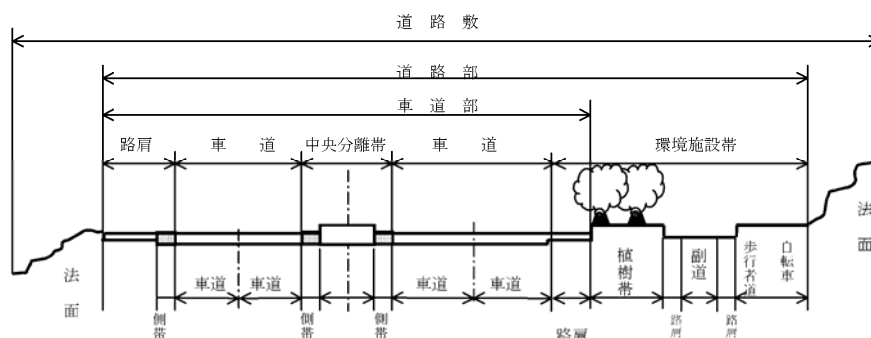
③ 車道面積とは、車線、停車帯、非常駐車帯および待避所を加えた幅員に対応する面積をいう。

※車道幅員が明確でない場合は、原則として、全幅員から路肩として片側0.5m、計1.0mを
差し引いたものを車道幅員とする。

(横断面の構成要素とその組合せ)



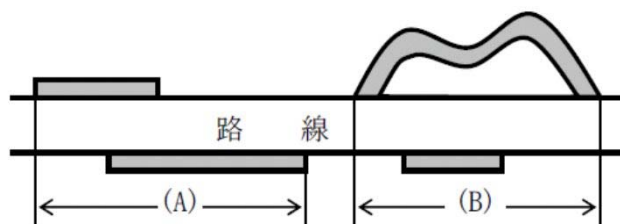
▼ 4車線の場合



17. 歩道延長

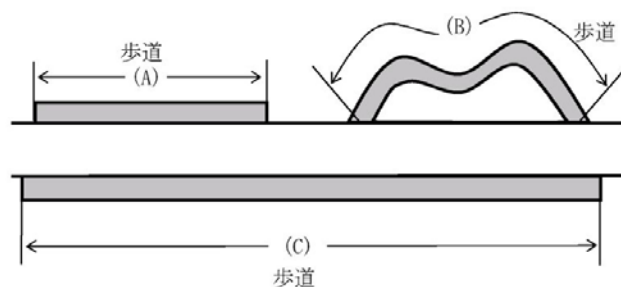
① 設置延長とは歩道等設置道路延長で、実延長区間における当該道路の部分として設けられた歩道等の設置道路延長(道路中心線上の延長)をいう。

なお、道路の部分として設けられた歩道等とは、歩行者及び自転車の通行の用に供するために、縁石、防護柵等により車道部と区画されたもの(ただし、幅員が0.75m以上あるものに限る。)または、建設にあたり人家等の障害物により車道部から離れて設けられたもので同一路線の部分として設けられたものをいう。



歩道設置道路延長 = $\ell(A) + \ell(B)$

② 総延長とは歩道等延長で、実延長区間における歩道等設置区間について、歩道部分の中心線上の延長を、左右合計したのべ延長をいう。
(上記の設置延長「歩道等設置道路延長」とは異なる。)



総延長 = $\ell(A) + \ell(B) + \ell(C)$

18. 改良済延長、未改良延長

① 次の改良済、未改良別、車道幅員区分別の実延長をいう。

改良済	
車道幅員	19.5m 以上
車道幅員	13.0m 以上 19.5m未満
車道幅員	5.5m 以上 13.0m未満
車道幅員	5.5m 未満

未改良	
車道幅員	5.5m 以上
車道幅員	3.5m 以上 5.5m未満
車道幅員	3.5m 未満
うち自動車交通不能区間	

② 「改良済」とは、次のような道路をいう。

- ・昭和34年3月31日以前に改築された道路
「道路構造令細則案(内務省土木局昭和10年6月土木会議決定)」の規格に適合するものをいう。
- ・昭和34年4月1日以降に改築された道路
「旧道路構造令(昭和33年8月1日政令第244号)」の規格に適合するものをいう。なお、旧道路構造令第34条の特例により改築された道路は、規格改良済として取り扱う。
- ・昭和46年4月1日以降に改築された道路
「道路構造令(昭和45年10月29日政令第320号)」の規格に適合するものをいう。なお、道路構造令第38条の特例により改築された道路は、規格改良済として取り扱う。

③ 自動車交通不能区間とは、道路法施行規則第4条の2に規定する幅員、曲線半径、勾配その他道路状況により最大積載量4トンの貨物自動車が通行できない未改良道路(供用済)の区間をいう。

階段のみで路線が認定され、供用開始をしている場合も自動車交通不能区間に入れる。なお、車両制限等一時的に通行の禁止または制限されているもの、または災害その他により現在交通不能であっても、一年以内に復旧完成の見込みのあるものは、自動車交通不能区間に該当しない。

19. 舗装済・未舗装

- ① 未舗装道には、防塵処理および表面処理したものを含む。
- ② アスファルトの高級とはアスファルト系高級で、アスファルト舗装要綱(日本道路協会発行)に基づくものをいう。
- ③ アスファルトの簡易とはアスファルト系簡易で、主に簡易舗装要綱(日本道路協会発行)に基づくものをいう。
- ④ セメント系舗装道にアスファルトでオーバーレイしたものについては、アスファルト系高級に計上する。

20. 道路延長

「道路延長」とは、実延長から橋梁延長、トンネル延長を除いた延長である。

21. 橋梁

橋梁とは、橋梁箇所数及び、橋梁延長を計上する。「橋梁個数」は、橋長2メートル以上すべての道路橋を対象とした。なお、高架の道路および栈道は橋梁に含む。また、市町村境界に架設された橋梁は両方で計上している。(なお、その箇所は()書きで明示し合計で差し引く。)

22. トンネル

トンネルとは、トンネル箇所数及びトンネル延長を計上する。

道路施設現況調書(平成28年4月1現在)

土木事務所区分(沖縄県)

圏域別

(本島) 北部は恩納村・金武町より以北とする。中部は読谷村・うるま市より浦添市・西原町までとする。南部は那覇市・南風原町・与那原町より以南とする。

管内別

(本島) 北部と中部は恩納村を仲泊で分割した所と金武町,うるま市境界で区分す

(事務所) 中部と南部は「圏域別」と同じとする。

国道事務所区分

北部国道

恩納村,うるま市より以北を管理する。

南部国道

読谷村,沖縄市より以南を管理する。

西日本高速道路(株)

高速自動車国道を管理する。

道路施設現況調書の見方

1. 道路現況総括 【P.1~24】

道路現況総括表 【P.1・2】

一般国道(指定区間、指定区間外),県道,市町村道の総括(全県計と同

全県計 【P.3・4】

「本島計」 + 「離島計」

本島計 【P.5・6】

沖縄本島のみ道路施設現況

離島計 【P.7・8】

「主要離島計」 + 「その他離島計」

主要離島計 【P.9・10】

主要離島の合計

その他離島計 【P.11・12】

「沖縄本島周辺島別内訳」合計 + 「宮古・石垣島周辺島別内訳」合計

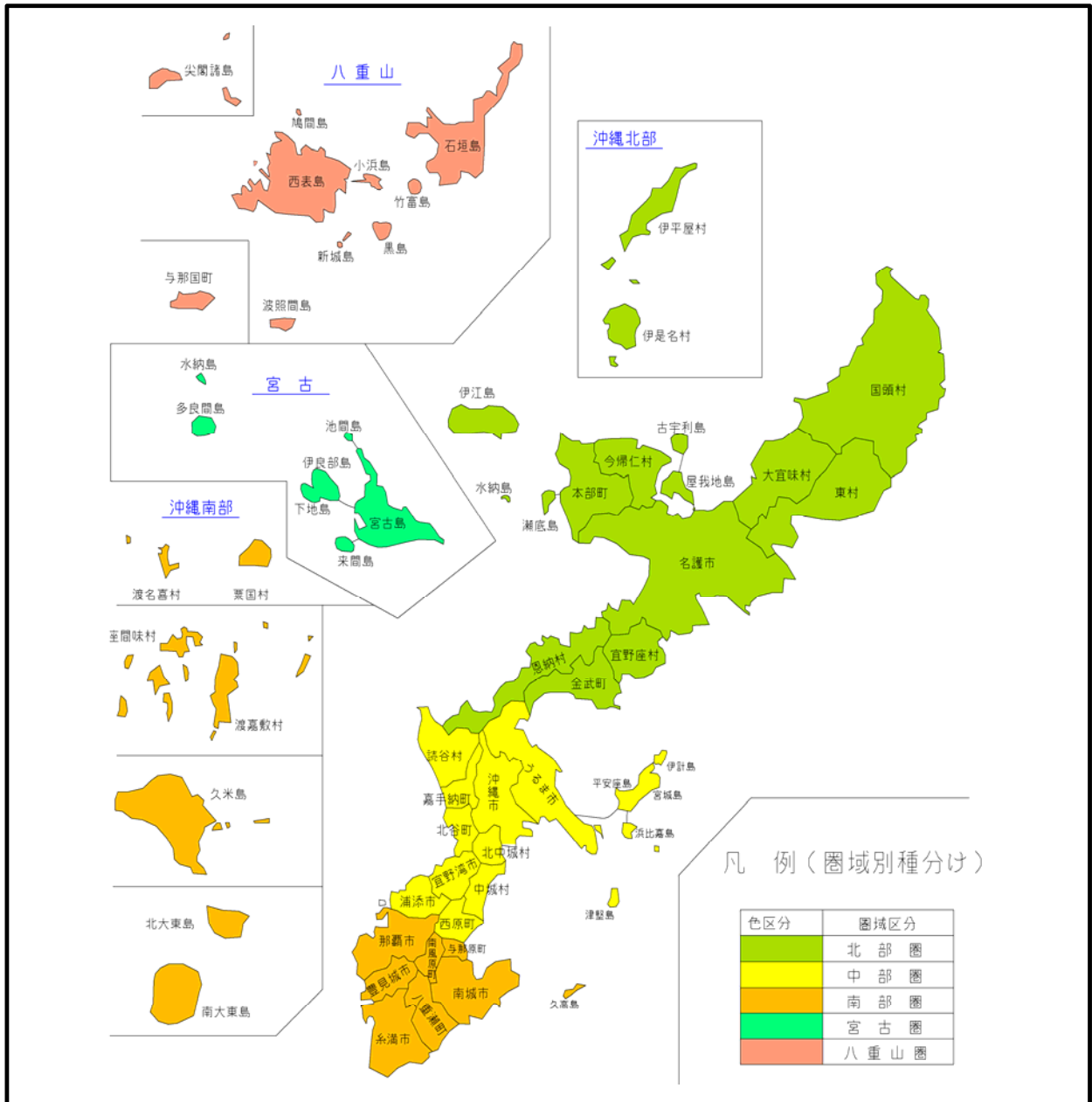
道路現況総括表 【P.13~24】

「6. 路線別内訳」と「7. 市町村道の現況」の合計を総括表にする。

2. 圏域別内訳

【P.25～36】

土木事務所圏域で市町村別に区切って数値をまとめる。



土木事務所圏域	圏域内 市町村
北部圏 12市町村	国頭村 大宜味村 東村 名護市 今帰仁村 本部町 伊江村 宜野座村 金武町 恩納村 伊平屋村 伊是名村
中部圏 10市町村	沖縄市 うるま市 読谷村 嘉手納町 北谷町 宜野湾市 北中城村 中城村 西原町 浦添市
南部圏 14市町村	那覇市 糸満市 豊見城市 南城市 与那原町 南風原町 八重瀬町 久米島町 渡嘉敷村 座間味村 栗国村 渡名喜村 南大東村 北大東村
宮古圏 2市町村	宮古島市 多良間村
八重山圏 3市町村	石垣市 竹富町 与那国町

3. 主要離島、島別内訳 【P.37～60】

主要離島 島別内訳 【P.37～44】

〔有人〕 宮古本島、石垣本島、久米島 計〔3島〕

その他離島 沖縄本島周辺島別内訳 .. 【P.45～52】

〔有人〕 伊平屋島、野甫島、伊是名島、伊江島、水納島、津堅島、久高島、栗国島、渡名喜島、座間味島、阿嘉島、慶留間島、渡嘉敷島、前島、奥武島、才一八島、北大東島、南大東島 〔18島〕

〔無人〕 具志川島、屋那覇島、嘉比島、安慶名敷島、外地島、安室島、屋嘉比島、久場島、黒島、儀志布島、離島、硫黄島 〔12島〕

宮古・石垣周辺離島 【P.53～60】

宮古： 〔有人〕 池間島、大神島、来間島、伊良部島、下地島、多良間島、水納島 〔7島〕

石垣： 〔有人〕 竹富島、西表島、鳩間島、由布島、小浜島、黒島、新城島(上地)、新城島(下地)、波照間島、嘉弥真島、与那国島 〔11島〕

〔無人〕 小島、内離島、外離島 〔3島〕

圏域	市町村名	島名	
		有人	無人
主要離島	—	沖縄本島	
	宮古島市	宮古島	
	石垣市	石垣島	
	久米島町	久米島	
北部圏域	伊平屋村	伊平屋島	
	〃	野甫島	
	伊是名島	伊是名島	
	〃		具志川島
	〃		屋那覇島
	伊江村	伊江島	
	本部町	水納島	
	うるま市	津堅島	
	南城市	久高島	
	栗国村	栗国島	
中・南部圏域	渡名喜村	渡名喜島	
	座間味村	座間味島	
	〃	阿嘉島	
	〃	慶留間島	
	〃		嘉比島
	〃		安慶名敷島
	〃		外地島
	〃		安室島
	〃		屋嘉比島
	〃		久場島
	渡嘉敷村	渡嘉敷島	
	〃	前島	
	〃		黒島
	〃		儀志布島
	〃		離島
	久米島町	奥武島	
	〃	才一八島	
	〃		硫黄島
北大東村	北大東島		
南大東村	南大東島		

圏域	市町村名	島名	
		有人	無人
宮古圏域	宮古島市	池間島	
	〃	大神島	
	〃	来間島	
	〃	伊良部島	
	〃	下地島	
八重山圏域	多良間村	多良間島	
	〃	水納島	
	石垣市		小島
	竹富町	竹富島	
	〃	西表島	
	〃	鳩間島	
	〃	由布島	
	〃	小浜島	
	〃	黒島	
	〃	新城島(上地)	
	〃	新城島(下地)	
	〃	波照間島	
	〃		内離島
〃	加弥真島		
〃		外離島	
与那国町	与那国島		

合計	島名	
	有人	無人
	39 島	15 島
計 54 島		

4. 市町村別内訳 【P.61～88】

市町村別に国道, 県道, 市町村道をまとめる。

5. 事務所別内訳 【P.89～145】

土木事務所管理道路別にまとめる。ただし, 中部と南部にまたがる県道155号線は中部管理とする。他のまたがる4路線(那覇北中城線・宜野湾南風原線・那覇宜野湾線・県道153号線)は, 中部・南部の両土木事務所圏域管理とする

事務所別路線数内訳 【P.89】

事務所別総括内訳 【P.90～93】

高速自動車国道 【P.94～97】

西日本高速道路(株) 管理

国道(指定区間) 【P.98～101】

北部土木事務所 【P.102～109】

中部土木事務所 【P.110～117】

南部土木事務所 【P.118～129】

宮古土木事務所 【P.130～137】

八重山土木事務所 【P.138～141】

自転車歩行者専用道路 【P.142～145】

(独立専用自歩道)

6. 路線別内訳 【P.146～245】

国道, 主要地方道, 一般県道(土木事務所別), 市町村道にまとめる。1路線が2事務所にまたがっている路線の場合, 長い路線を占める事務所のほうに計上している。

中・南部の事務所にまたがる3路線(153号線・155号線・宜野湾南風原線)は中部土木事務所に計上しており, 那覇宜野湾線は両土木事務所管理区域別で計上している。

国道(指定区間) 【P.146～157】

国道(指定区間外) 【P.158～165】

主要地方道 【P.166～181】

一般県道 【P.182～241】

(北部・中部・南部・宮古・八重山各土木事務所)

自転車歩行者専用道路 【P.242～245】

(独立専用自歩道)

7. 市町村道の現況 【P.246～265】

市町村道のみ道路施設現況をまとめる。

8. 道路普及率 【P.266～269】

国土交通省より発行されている道路統計年報より前年度における数値で普及率を出しているものである。

9. 道路種別 各路線

【P.1】

管内	NO	路線名
		高速自動車道国道
路線数		(名護市許田～豊見城名嘉地)計 1 路線
	58	国道58号
	329	国道329号
	330	国道330号
	331	国道331号
	332	国道332号
	506	国道506号
路線数		(一般国道指定区間)計 6 路線
	330	国道330号
	331	国道331号
	390	国道390号
	449	国道449号
	506	国道505号
	507	国道507号
路線数		(一般国道指定区間外)計 6 路線
路線数		一般国道 合計 10 路線
北部管内	70	国頭東線
	71	名護宜野座線
	72	名護運天港線
	84	名護本部線
	88	屋嘉恩納線
	91	本部循環線
中部管内	10	伊計平良川線
	23	沖繩北谷線
	29	那覇北中城線
	38	浦添西原線
	73	石川仲泊線
	74	沖繩嘉手納線
	75	沖繩石川線
	81	宜野湾北中城線
85	沖繩環状線	
南部管内	7	奥武山米須線
	77	糸満与那原線
	82	那覇糸満線
	86	南風原知念線
	89	久米島空港真泊線
宮古管内	78	平良城辺線
	83	保良西里線
	90	下地島空港佐良浜線
八重山	79	石垣港伊原間線
	87	富野大川線
路線数		主要地方道 合計 25 路線

管内	NO	路線名
北部管内	2	2号線
	9	9号線
	13	13号線
	14	14号線
	18	18号線
	104	104号線
	110	110号線
	114	114号線
	115	115号線
	118	118号線
	123	123号線
	125	125号線
	172	瀬底健堅線
	177	諸見勢理客線
	178	仲田伊是名線
	179	田名野甫線
	180	伊江川平線
	181	伊江島空港川平線
	219	渡久地港線
	225	伊江島環状線
	234	漢那松田線
	244	渡久地山入端線
	247	古宇利屋我地線
	248	屋我地仲宗根線
路線数		一般県道 北部管内 計 24 路線
中部管内	6	6号線
	8	8号線
	12	12号線
	16	16号線
	20	20号線
	22	22号線
	24	24号線
	26	26号線
	32	32号線
	33	具志川前原線
	34	宜野湾西原線
	35	35号線
	36	36号線
	37	37号線
	130	130号線
146	146号線	
153	153号線	
155	155号線	

管内	NO	路線名
中部管内	224	具志川環状線
	227	沖縄総合運動公園線
	238	浜比嘉平安座線
	239	与那城具志川線
	241	宜野湾南風原線
	251	那覇宜野湾線
	255	石川池原線 H28新規追加
路線数	一般県道	中部管内 計 25 路線
南部管内	3	3号線
	11	11号線
	15	15号線
	17	17号線
	28	28号線
	39	39号線
	42	42号線
	43	43号線
	46	46号線
	47	47号線
	48	48号線
	49	49号線
	50	50号線
	52	52号線
	54	54号線
	62	62号線
	68	68号線
	128	128号線
	131	131号線
	134	134号線
	137	佐敷玉城線
	138	138号線
	175	兼城港線
	182	北南線
	183	南大東飛行場線
	184	北大東港線
185	粟国港線	
186	渡嘉敷港線	
187	座間味港線	
188	渡名喜港線	
221	那覇内環状線	
222	真地久茂地線	
223	魂魄之塔線	
231	那覇空港線	

管内	NO	路線名
南部管内	236	玉城那覇自転車道
	240	南風原与那原線
	242	宇根仲泊線
	245	久米島一周線
	249	東風平豊見城線
	250	糸満具志頭線
	路線数	一般県道
宮古管内	190	平良新里線
	191	与那覇上地線
	192	平良久松港線
	194	鏡原増原線
	195	野原越七原線
	197	嘉手苅屋原線
	198	根間地与那節線
	199	福里保良線
	200	川満山中線
	201	友利線
	202	宮国線
	204	長山港佐良浜港線
	205	多良間多良間港線
	230	池間大浦線
	235	保良上地線
	243	高野西里線
246	城辺下地線	
252	平良下地島空港線	
路線数	一般県道	宮古管内 計 18 路線
八重山管内	206	平野伊原間線
	207	川平高屋線
	208	石垣浅田線
	209	大浜富野線
	210	小浜港線
	211	新川白保線
	213	黒島港線
	214	石垣空港線
	215	白浜南風見線
216	与那国島線	
217	与那国港線	
路線数	一般県道	八重山管内 計 11 路線
路線数	一般県道 合計 118 路線	

目 次

1. 道路現況総括	1 ~ 24
2. 圏域別	25 ~ 36
3. 主要離島, 島別内訳	37 ~ 60
4. 市町村別内訳	61 ~ 88
5. 事務所別内訳	89 ~ 145
(事務所別路線数内訳)	(89)
(自転車歩行者専用道路)	(142 ~ 145)
6. 路線別内訳	146 ~ 245
(自転車歩行者専用道路)	(242 ~ 245)
7. 市町村道の現況	246 ~ 265
8. 道路の普及率	266 ~ 269

1 . 道路現況総括

(1) 道路現況総括表(現道+旧道)

(2) 全県計(現道+旧道)

(3) 本島計(現道+旧道)

(4) 離島計(現道+旧道)

(5) 主要離島計(現道+旧道)

(6) その他離島計(現道+旧道)

(7) 道路現況総括表

道路現況総括表（現道＋旧道）

道路種別		路線数	実延長	改良済延長	改良率
高速自動車国道		1	57,323	57,323	100.0
一般国道	指定区間（有料区間）	0	0	0	0.0
	指定区間	6	327,487	327,487	100.0
	指定区間計	(2) 6	327,487	327,487	100.0
	指定区間外	(2) 6	173,245	168,926	97.5
	計	10	500,732	496,413	99.1
県道	主要地方道	25	407,905	391,590	96.0
	一般県道	118	671,820	618,269	92.0
	計	143	1,079,725	1,009,859	93.5
高速自動車国道 一般国道・県道 計		154	1,637,780	1,563,595	95.5
県管理計		149	1,252,970	1,178,785	94.1
市町村道	一 級	661	896,555	753,206	84.0
	二 級	1,214	1,106,987	758,300	68.5
	そ の 他	14,551	4,503,822	2,676,588	59.4
	計	16,426	6,507,364	4,188,094	64.4
高速自動車国道・一般国道 県道・市町村道 計		16,580	8,145,144	5,751,689	70.6

（注） 1. 路線数の（ ）内は、同一路線が指定区間、指定区間外双方に重複している。

2. 一般県道の路線数へは、玉城那覇自転車道も含む。

平成 28年 4月 1日 現在 単位：メートル

舗装済延長 (高級)	舗装率 (高級)	舗装済延長 (簡易含)	舗装率 (簡易含)	歩道設置 延長	歩道率
57,323	100.0	57,323	100.0	0	0.0
0	0.0	0	0.0	0	0.0
327,487	100.0	327,487	100.0	300,160	91.7
327,487	100.0	327,487	100.0	300,160	91.7
163,618	94.4	171,888	99.2	137,983	79.6
491,105	98.1	499,375	99.7	438,143	87.5
388,575	95.3	402,053	98.6	304,575	74.7
578,569	86.1	671,179	99.9	506,810	75.4
967,144	89.6	1,073,232	99.4	811,385	75.1
1,515,572	92.5	1,629,930	99.5	1,249,528	76.3
1,130,762	90.2	1,245,120	99.4	949,368	75.8
607,510	67.8	862,380	96.2	419,052	46.7
461,117	41.7	993,540	89.8	261,318	23.6
1,544,034	34.3	3,642,274	80.9	572,221	12.7
2,612,661	40.1	5,498,194	84.5	1,252,591	19.2
4,128,233	50.7	7,128,124	87.5	2,502,119	30.7

※舗装の「高級」にはセメント舗装も含む

全県計

道路現況総括表(現道+旧道)

道路種別		実延長	改良済延長	改良率
高速自動車国道		57,323	57,323	100.0
一般国道	指定区間(有料区間)	0	0	0.0
	指定区間	327,487	327,487	100.0
	指定区間計	327,487	327,487	100.0
	指定区間外	173,245	168,926	97.5
	計	500,732	496,413	99.1
県道	主要地方道	407,905	391,590	96.0
	一般県道	671,820	618,269	92.0
	計	1,079,725	1,009,859	93.5
市町村道		6,507,364	4,188,094	64.4
合計		8,145,144	5,751,689	70.6

平成 28年 4月 1日 現在 単位：メートル

舗装済延長 (高級)	舗装率 (高級)	舗装済延長 (簡易含)	舗装率 (簡易含)	歩道設置 延長	歩道率
57,323	100.0	57,323	100.0	0	0.0
0	0.0	0	0.0	0	0.0
327,487	100.0	327,487	100.0	300,160	91.7
327,487	100.0	327,487	100.0	300,160	91.7
163,618	94.4	171,888	99.2	137,983	79.6
491,105	98.1	499,375	99.7	438,143	87.5
388,575	95.3	402,053	98.6	304,575	74.7
578,569	86.1	671,179	99.9	506,810	75.4
967,144	89.6	1,073,232	99.4	811,385	75.1
2,612,661	40.1	5,498,194	84.5	1,252,591	19.2
4,128,233	50.7	7,128,124	87.5	2,502,119	30.7

※舗装の「高級」にはセメント舗装も含む

本島計

道路現況総括表(現道+旧道)

道路種別		実延長	改良済延長	改良率
高速自動車国道		57,323	57,323	100.0
一般国道	指定区間(有料区間)	0	0	0.0
	指定区間	327,487	327,487	100.0
	指定区間計	327,487	327,487	100.0
	指定区間外	111,074	108,281	97.5
	計	438,561	435,768	99.4
県道	主要地方道	275,706	266,929	96.8
	一般県道	371,671	341,719	91.9
	計	647,377	608,648	94.0
市町村道		4,093,395	2,809,427	68.6
合計		5,236,656	3,911,166	74.7

平成 28年 4月 1日 現在 単位：メートル

舗装済延長 (高級)	舗装率 (高級)	舗装済延長 (簡易含)	舗装率 (簡易含)	歩道設置 延長	歩道率
57,323	100.0	57,323	100.0	0	0.0
0	0.0	0	0.0	0	0.0
327,487	100.0	327,487	100.0	300,160	91.7
327,487	100.0	327,487	100.0	300,160	91.7
108,808	98.0	110,928	99.9	80,953	72.9
436,295	99.5	438,415	100.0	381,113	86.9
266,373	96.6	275,359	99.9	203,157	73.7
334,206	89.9	371,266	99.9	275,872	74.2
600,579	92.8	646,625	99.9	479,029	74.0
1,866,039	45.6	3,708,502	90.6	897,813	21.9
2,960,236	56.5	4,850,865	92.6	1,757,955	33.6

※舗装の「高級」にはセメント舗装も含む

離島計

道路現況総括表(現道+旧道)

道 路 種 別		実 延 長	改 良 済 延 長	改 良 率
一 般 国 道	指 定 区 間	0	0	0.0
	指 定 区 間 外	62,171	60,645	97.5
	計	62,171	60,645	97.5
県 道	主 要 地 方 道	132,199	124,661	94.3
	一 般 県 道	300,149	276,550	92.1
	計	432,348	401,211	92.8
市 町 村 道		2,413,969	1,378,667	57.1
合 計		2,908,488	1,840,523	63.3

平成 28年 4月 1日 現在 単位：メートル

舗装済延長 (高級)	舗装率 (高級)	舗装済延長 (簡易含)	舗装率 (簡易含)	歩道設置 延長	歩道率
0	0.0	0	0.0	0	0.0
54,810	88.2	60,960	98.1	57,030	91.7
54,810	88.2	60,960	98.1	57,030	91.7
122,202	92.4	126,694	95.8	101,418	76.7
244,363	81.4	299,913	99.9	230,938	76.9
366,565	84.8	426,607	98.7	332,356	76.9
746,622	30.9	1,789,692	74.1	354,778	14.7
1,167,997	40.2	2,277,259	78.3	744,164	25.6

※舗装の「高級」にはセメント舗装も含む

主要離島計 道路現況総括表(現道+旧道)

道 路 種 別		実 延 長	改 良 済 長	改 良 率
一 般 国 道	指 定 区 間	0	0	0.0
	指 定 区 間 外	62,171	60,645	97.5
	計	62,171	60,645	97.5
県 道	主 要 地 方 道	124,973	117,435	94.0
	一 般 県 道	151,488	141,862	93.6
	計	276,461	259,297	93.8
市 町 村 道		1,327,009	713,391	53.8
合 計		1,665,641	1,033,333	62.0

平成 28年 4月 1日 現在 単位：メートル

舗装済延長 (高級)	舗装率 (高級)	舗装済延長 (簡易含)	舗装率 (簡易含)	歩道設置 延長	歩道率
0	0.0	0	0.0	0	0.0
54,810	88.2	60,960	98.1	57,030	91.7
54,810	88.2	60,960	98.1	57,030	91.7
114,976	92.0	119,468	95.6	94,225	75.4
134,408	88.7	151,488	100.0	133,683	88.2
249,384	90.2	270,956	98.0	227,908	82.4
356,194	26.8	988,876	74.5	204,420	15.4
660,388	39.6	1,320,792	79.3	489,358	29.4

※舗装の「高級」にはセメント舗装も含む

その他離島計 道路現況総括表(現道+旧道)

道路種別		実延長	改良済延長 延	改良率
一般国道	指定区間	0	0	0.0
	指定区間外	0	0	0.0
	計	0	0	0.0
県道	主要地方道	7,226	7,226	100.0
	一般県道	148,661	134,688	90.6
	計	155,887	141,914	91.0
市町村道		1,086,960	665,276	61.2
合計		1,242,847	807,190	64.9

平成 28年 4月 1日 現在 単位：メートル

舗装済延長 (高級)	舗装率 (高級)	舗装済延長 (簡易含)	舗装率 (簡易含)	歩道設置 延長	歩道率
0	0.0	0	0.0	0	0.0
0	0.0	0	0.0	0	0.0
0	0.0	0	0.0	0	0.0
7,226	100.0	7,226	100.0	7,193	99.5
109,955	74.0	148,425	99.8	97,255	65.4
117,181	75.2	155,651	99.8	104,448	67.0
390,428	35.9	800,816	73.7	150,358	13.8
507,609	40.8	956,467	77.0	254,806	20.5

※舗装の「高級」にはセメント舗装も含む

道路現況總括表

種 別		總延長	重 用	未供用	実延長	改良率 (%)	舗高 裝級率 (%)
高速自動車 国道	高速自動車国道 計	57,323	0	0	57,323	100.0	100.0
	現 道	57,323	0	0	57,323	100.0	100.0
一般国道	一般国道 計	1,084,679	76,447	507,500	500,732	99.1	98.1
	現 道	1,037,569	76,370	507,500	453,699	99.7	99.0
	旧 道	47,110	77	0	47,033	93.8	89.3
	指定区間 計	409,357	63,370	18,500	327,487	100.0	100.0
	現 道	384,041	63,370	18,500	302,171	100.0	100.0
	旧 道	25,316	0	0	25,316	100.0	100.0
	指定区間	409,357	63,370	18,500	327,487	100.0	100.0
	現 道	384,041	63,370	18,500	302,171	100.0	100.0
	旧 道	25,316	0	0	25,316	100.0	100.0
	指定区間外 計	675,322	13,077	489,000	173,245	97.5	94.4
	現 道	653,528	13,000	489,000	151,528	99.1	97.0
	旧 道	21,794	77	0	21,717	86.6	76.8

単位：メートル

舗装 率 含 (%)	歩道 橋	道 路 面 積 (㎡)			歩 道 延 長		改 良 済 延 長	未 改 良 延 長
		道 路 敷	道 路 部	車 道	設 置 延 長	総 延 長		
100.0	0	3,313,896	1,275,935	805,364	0	0	57,323	0
100.0	0	3,313,896	1,275,935	805,364	0	0	57,323	0
99.7	65	12,766,488	8,848,735	5,072,224	438,143	810,192	496,413	4,319
100.0	61	11,910,800	8,118,560	4,629,335	401,507	741,269	452,297	1,402
97.1	4	855,688	730,175	442,889	36,636	68,923	44,116	2,917
100.0	56	9,339,935	6,405,114	3,713,469	300,160	546,240	327,487	0
100.0	52	8,776,413	5,923,128	3,419,208	278,706	505,886	302,171	0
100.0	4	563,522	481,986	294,261	21,454	40,354	25,316	0
100.0	56	9,339,935	6,405,114	3,713,469	300,160	546,240	327,487	0
100.0	52	8,776,413	5,923,128	3,419,208	278,706	505,886	302,171	0
100.0	4	563,522	481,986	294,261	21,454	40,354	25,316	0
99.2	9	3,426,553	2,443,621	1,358,755	137,983	263,952	168,926	4,319
100.0	9	3,134,387	2,195,432	1,210,127	122,801	235,383	150,126	1,402
93.8	0	292,166	248,189	148,628	15,182	28,569	18,800	2,917

道路現況総括表

種 別		改 良 済				未 改 良			
		19.5m 以上	13.0m 以上	5.5m 以上	5.5m 未満	5.5m 以上	3.5m 以上	3.5m 未満	うち自動車 交通不能
高速自動車 国道	高速自動車国道 計	0	57,323	0	0	0	0	0	0
	現 道	0	57,323	0	0	0	0	0	0
一般国道	一般国道 計	32,035	126,953	336,049	1,376	568	3,308	443	0
	現 道	27,677	126,661	296,917	1,042	160	1,242	0	0
	旧 道	4,358	292	39,132	334	408	2,066	443	0
	指定区間 計	29,456	108,373	189,658	0	0	0	0	0
	現 道	25,098	108,081	168,992	0	0	0	0	0
	旧 道	4,358	292	20,666	0	0	0	0	0
	指定区間	29,456	108,373	189,658	0	0	0	0	0
	現 道	25,098	108,081	168,992	0	0	0	0	0
	旧 道	4,358	292	20,666	0	0	0	0	0
	指定区間外 計	2,579	18,580	146,391	1,376	568	3,308	443	0
	現 道	2,579	18,580	127,925	1,042	160	1,242	0	0
	旧 道	0	0	18,466	334	408	2,066	443	0

単位：メートル

舗装済	未舗装	舗装済			道路延長	橋梁		トンネル	
		セメント	アスファルト			個数	延長	個数	延長
			高級	簡易					
57,323	0	155	57,168	0	50,164	69	6,944	1	215
57,323	0	155	57,168	0	50,164	69	6,944	1	215
499,375	1,357	3,704	487,401	8,270	463,783	353 (22)	28,625	17	8,324
453,699	0	3,604	445,506	4,589	417,266	330 (22)	28,192	16	8,241
45,676	1,357	100	41,895	3,681	46,517	23	433	1	83
327,487	0	3,061	324,426	0	295,512	254 (22)	24,498	13	7,477
302,171	0	2,978	299,193	0	270,463	245 (22)	24,314	12	7,394
25,316	0	83	25,233	0	25,049	9	184	1	83
327,487	0	3,061	324,426	0	295,512	254 (22)	24,498	13	7,477
302,171	0	2,978	299,193	0	270,463	245 (22)	24,314	12	7,394
25,316	0	83	25,233	0	25,049	9	184	1	83
171,888	1,357	643	162,975	8,270	168,271	99	4,127	4	847
151,528	0	626	146,313	4,589	146,803	85	3,878	4	847
20,360	1,357	17	16,662	3,681	21,468	14	249	0	0

※ ():市町村境界に架設された橋梁個数

道路現況総括表

種 別		総延長	重 用	未供用	実延長	改良率 (%)	舗高 装率 (%)
県 道	県道計	1,256,096	112,510		1,079,725	93.5	89.6
	現道	1,162,066	110,030		988,175	97.0	93.2
	旧道	94,030	2,480	0	91,550	55.9	50.9
	主要地方道計	471,939	57,118	6,916	407,905	96.0	95.3
	現道	431,441	56,074	6,916	368,451	99.6	99.6
	旧道	40,498	1,044	0	39,454	61.9	54.4
	一般県道計	784,157	55,392		671,820	92.0	86.1
	現道	730,625	53,956		619,724	95.5	89.3
	旧道	53,532	1,436	0	52,096	51.3	48.2
	一般県道(北)計	156,790	3,065	2,000	151,725	88.3	76.0
	現道	142,085	3,065	2,000	137,020	90.2	76.2
	旧道	14,705	0	0	14,705	70.1	74.3
	一般県道(中)計	190,916	21,957		162,064	89.1	88.2
	現道	163,514	20,521		136,098	97.9	97.4
	旧道	27,402	1,436	0	25,966	43.0	40.5
	一般県道(南)計	171,628	18,433	35,499	117,696	97.4	91.1
	現道	166,584	18,433	35,499	112,652	98.3	93.2
	旧道	5,044	0	0	5,044	75.7	44.2
一般県道(宮)計	138,147	8,807		117,553	97.6	97.2	
現道	136,437	8,807		115,843	98.3	97.9	
旧道	1,710	0	0	1,710	48.4	48.4	
一般県道(八)計	126,676	3,130	764	122,782	90.1	80.4	
現道	122,005	3,130	764	118,111	93.2	83.0	
旧道	4,671	0	0	4,671	12.9	12.9	

単位：メートル

舗装率 含 (%)	歩道橋	道路面積 (㎡)			歩道延長		改良済 延長	未改良 延長
		道路敷	道路部	車道	設置延長	総延長		
99.4	18	18,754,660	13,624,066	8,001,177	811,385	1,269,947	1,009,859	69,866
100.0	18	17,879,241	12,932,885	7,514,086	785,345	1,230,614	958,707	29,468
93.2	0	875,419	691,181	487,091	26,040	39,333	51,152	40,398
98.6	12	7,956,868	5,554,790	3,324,484	304,575	499,165	391,590	16,315
100.0	12	7,576,307	5,249,739	3,116,237	291,761	477,513	367,153	1,298
85.2	0	380,561	305,051	208,247	12,814	21,652	24,437	15,017
99.9	6	10,797,792	8,069,276	4,676,693	506,810	770,782	618,269	53,551
100.0	6	10,302,934	7,683,146	4,397,849	493,584	753,101	591,554	28,170
99.3	0	494,858	386,130	278,844	13,226	17,681	26,715	25,381
99.7	0	2,422,223	1,403,343	945,275	74,126	90,380	133,947	17,778
99.8	0	2,291,274	1,299,496	867,569	71,007	86,508	123,642	13,378
98.8	0	130,949	103,847	77,706	3,119	3,872	10,305	4,400
100.0	2	2,977,276	2,383,088	1,314,350	134,598	249,137	144,402	17,662
100.0	2	2,740,103	2,188,145	1,176,231	127,051	238,697	133,242	2,856
100.0	0	237,173	194,943	138,119	7,547	10,440	11,160	14,806
100.0	4	1,833,428	1,567,481	866,605	93,592	161,434	114,582	3,114
100.0	4	1,780,948	1,520,131	834,945	91,159	158,192	110,764	1,888
100.0	0	52,480	47,350	31,660	2,433	3,242	3,818	1,226
100.0	0	1,751,533	1,489,876	771,561	108,202	158,061	114,687	2,866
100.0	0	1,740,994	1,480,806	764,730	108,202	158,061	113,859	1,984
100.0	0	10,539	9,070	6,831	0	0	828	882
99.8	0	1,813,332	1,225,488	778,902	96,292	111,770	110,651	12,131
100.0	0	1,749,615	1,194,568	754,374	96,165	111,643	110,047	8,064
95.6	0	63,717	30,920	24,528	127	127	604	4,067

道路現況総括表

種 別		改 良 済				未 改 良			
		19.5m 以上	13.0m 以上	5.5m 以上	5.5m 未満	5.5m 以上	3.5m 以上	3.5m 未満	うち自動車 交通不能
県 道	県道計	5,067	62,841	908,688	33,263	17,031	42,147	10,688	234
	現道	5,058	62,738	874,202	16,709	6,157	20,397	2,914	201
	旧道	9	103	34,486	16,554	10,874	21,750	7,774	33
	主要地方道計	3,333	42,422	331,782	14,053	3,643	10,385	2,287	33
	現道	3,333	42,319	317,859	3,642	143	1,155	0	0
	旧道	0	103	13,923	10,411	3,500	9,230	2,287	33
	一般県道計	1,734	20,419	576,906	19,210	13,388	31,762	8,401	201
	現道	1,725	20,419	556,343	13,067	6,014	19,242	2,914	201
	旧道	9	0	20,563	6,143	7,374	12,520	5,487	0
	一般県道(北)計	16	221	125,467	8,243	1,532	11,632	4,614	201
	現道	16	221	117,825	5,580	782	9,732	2,864	201
	旧道	0	0	7,642	2,663	750	1,900	1,750	0
	一般県道(中)計	711	11,711	129,647	2,333	5,727	8,561	3,374	0
	現道	702	11,711	120,006	823	2,037	819	0	0
	旧道	9	0	9,641	1,510	3,690	7,742	3,374	0
	一般県道(南)計	672	7,737	101,776	4,397	1,252	1,790	72	0
	現道	672	7,737	98,716	3,639	672	1,166	50	0
	旧道	0	0	3,060	758	580	624	22	0
	一般県道(宮)計	207	624	112,213	1,643	831	1,694	341	0
	現道	207	624	112,213	815	831	1,153	0	0
	旧道	0	0	0	828	0	541	341	0
	一般県道(八)計	128	126	107,803	2,594	4,046	8,085	0	0
	現道	128	126	107,583	2,210	1,692	6,372	0	0
	旧道	0	0	220	384	2,354	1,713	0	0

単位：メートル

舗装済	未舗装	舗装済			道路延長	橋梁		トンネル	
		セメント	アスファルト			個数	延長	個数	延長
			高級	簡易					
1,073,232	6,493	4,654	962,490	106,088	1,046,473	470 (3)	28,897	11	4,355
987,912	263	4,592	915,956	67,364	955,247	437 (3)	28,573	11	4,355
85,320	6,230	62	46,534	38,724	91,226	33	324	0	0
402,053	5,852	3,098	385,477	13,478	397,244	185	7,880	6	2,781
368,451	0	3,076	364,017	1,358	357,935	169	7,735	6	2,781
33,602	5,852	22	21,460	12,120	39,309	16	145	0	0
671,179	641	1,556	577,013	92,610	649,229	285 (3)	21,017	5	1,574
619,461	263	1,516	551,939	66,006	597,312	268 (3)	20,838	5	1,574
51,718	378	40	25,074	26,604	51,917	17	179	0	0
151,314	411	1,337	114,017	35,960	142,890	80 (2)	7,936	4	899
136,782	238	1,337	103,086	32,359	128,219	78 (2)	7,902	4	899
14,532	173	0	10,931	3,601	14,671	2	34	0	0
162,064	0	40	142,972	19,052	158,419	76 (1)	3,645	0	0
136,098	0	0	132,492	3,606	132,575	64 (1)	3,523	0	0
25,966	0	40	10,480	15,446	25,844	12	122	0	0
117,671	25	69	107,192	10,410	115,783	44	1,913	0	0
112,627	25	69	104,961	7,597	110,739	44	1,913	0	0
5,044	0	0	2,231	2,813	5,044	0	0	0	0
117,553	0	110	114,155	3,288	112,127	19	5,426	0	0
115,843	0	110	113,327	2,406	110,417	19	5,426	0	0
1,710	0	0	828	882	1,710	0	0	0	0
122,577	205	0	98,677	23,900	120,010	66	2,097	1	675
118,111	0	0	98,073	20,038	115,362	63	2,074	1	675
4,466	205	0	604	3,862	4,648	3	23	0	0

※ ():市町村境界に架設された橋梁個数

道路現況總括表

種 別		總延長	重 用	未供用	實延長	改良率 (%)	鋪高級率 (%)
市町村道	市町村道計	6,707,466	99,000	101,102	6,507,364	64.4	40.1
	現道	6,707,466	99,000	101,102	6,507,364	64.4	40.1
合 計	合 計	9,105,564	287,957	672,463	8,145,144	70.6	50.7
	現道	8,964,424	285,400	672,463	8,006,561	70.6	50.5
	旧道	141,140	2,557	0	138,583	68.7	63.9

単位：メートル

舗装 簡易 率含 (%)	歩道 橋	道 路 面 積 (㎡)			歩 道 延 長		改 良 済 延 長	未 改 良 延 長
		道 路 敷	道 路 部	車 道	設 置 延 長	総 延 長		
84.5	5	48,670,647	41,740,941	30,178,059	1,252,591	1,770,881	4,188,094	2,319,270
84.5	5	48,670,647	41,740,941	30,178,059	1,252,591	1,770,881	4,188,094	2,319,270
87.5	88	83,505,691	65,489,677	44,056,824	2,502,119	3,851,020	5,751,689	2,393,455
87.4	84	81,774,584	64,068,321	43,126,844	2,439,443	3,742,764	5,656,421	2,350,140
94.5	4	1,731,107	1,421,356	929,980	62,676	108,256	95,268	43,315

道路現況総括表

種 別		改 良 済				未 改 良			
		19.5m 以上	13.0m 以上	5.5m 以上	5.5m 未満	5.5m 以上	3.5m 以上	3.5m 未満	うち自動車 交通不能
市町村道	市町村道 計	3,097	24,848	1,751,643	2,408,506	151,526	785,398	1,382,346	75,954
	現 道	3,097	24,848	1,751,643	2,408,506	151,526	785,398	1,382,346	75,954
合 計	合 計	40,199	271,965	2,996,380	2,443,145	169,125	830,853	1,393,477	76,188
	現 道	35,832	271,570	2,922,762	2,426,257	157,843	807,037	1,385,260	76,155
	旧 道	4,367	395	73,618	16,888	11,282	23,816	8,217	33

単位：メートル

舗装済	未舗装	舗装済			道路延長	橋梁		トンネル	
		セメント	アスファルト			個数	延長	個数	延長
			高級	簡易					
5,498,194	1,009,170	161,392	2,451,269	2,885,533	6,486,862	1,420 (8)	20,351	3	151
5,498,194	1,009,170	161,392	2,451,269	2,885,533	6,486,862	1,420 (8)	20,351	3	151
7,128,124	1,017,020	169,905	3,958,328	2,999,891	8,047,282	2,312 (33)	84,817	32	13,045
6,997,128	1,009,433	169,743	3,869,899	2,957,486	7,909,539	2,256 (33)	84,060	31	12,962
130,996	7,587	162	88,429	42,405	137,743	56	757	1	83

※ ():市町村境界に架設された橋梁個数

2. 圈 域 別

圏域別

市町村名	総延長	重用	未供用	実延長	改良率 (%)	舗高装級率 (%)
北部圏合計	2,036,995	103,663	29,485	1,903,847	74.3	47.8
高速自動車国道計	24,643	0	0	24,643	100.0	100.0
一般国道計	283,229	29,617	18,500	235,112	98.8	98.4
指定区間計	196,168	29,617	18,500	148,051	100.0	100.0
指定区間外計	87,061	0	0	87,061	96.8	95.7
県道計	322,472	54,111	2,000	266,361	91.9	85.2
主要地方道計	156,629	49,927	0	106,702	96.4	97.1
一般県道計	165,843	4,184	2,000	159,659	88.9	77.2
市町村道計	1,406,651	19,935	8,985	1,377,731	66.2	30.9
一級	192,066	530	20	191,516	83.8	61.0
二級	317,527	2,684	1,146	313,697	61.6	23.9
その他	897,058	16,721	7,819	872,518	64.0	26.9
中部圏合計	2,097,480	80,071	54,632	1,962,777	81.0	58.7
高速自動車国道計	30,952	0	0	30,952	100.0	100.0
一般国道計	117,077	31,423	0	85,654	100.0	100.0
指定区間計	117,077	31,423	0	85,654	100.0	100.0
県道計	270,941	20,560	13,342	237,039	91.4	90.8
主要地方道計	97,956	2,812	6,447	88,697	96.2	96.2
一般県道計	172,985	17,748	6,895	148,342	88.6	87.6
市町村道計	1,678,510	28,088	41,290	1,609,132	78.1	51.0
一級	246,195	4,222	5,488	236,485	85.5	70.6
二級	222,803	2,814	1,096	218,893	71.4	53.7
その他	1,209,512	21,052	34,706	1,153,754	77.9	46.5

単位：メートル

舗装率 簡易含 (%)	歩道橋	道路面積 (㎡)			歩道延長		改良済 延長	未改良 延長
		道路敷	道路部	車道	設置延長	総延長		
90.6	7	23,565,124	14,343,211	9,925,596	508,455	724,745	1,413,982	489,865
100.0	0	1,619,736	557,707	343,924	0	0	24,643	0
99.9	7	5,958,648	3,257,429	1,903,392	194,490	333,834	232,319	2,793
100.0	7	4,221,432	2,201,953	1,236,875	137,249	231,287	148,051	0
99.8	0	1,737,216	1,055,476	666,517	57,241	102,547	84,268	2,793
99.7	0	4,661,805	2,520,657	1,736,762	129,293	174,413	244,708	21,653
99.7	0	2,113,125	1,017,613	737,760	47,889	70,933	102,827	3,875
99.7	0	2,548,680	1,503,044	999,002	81,404	103,480	141,881	17,778
87.1	0	11,324,935	8,007,418	5,941,518	184,672	216,498	912,312	465,419
97.0	0	2,340,859	1,558,685	1,120,222	75,246	82,973	160,454	31,062
86.8	0	2,591,028	1,841,774	1,364,167	42,056	55,026	193,179	120,518
85.1	0	6,393,048	4,606,959	3,457,129	67,370	78,499	558,679	313,839
95.2	47	20,979,315	18,026,303	12,018,075	681,219	1,175,920	1,589,850	372,927
100.0	0	1,607,920	681,000	437,248	0	0	30,952	0
100.0	32	2,604,678	2,179,678	1,398,552	85,190	169,916	85,654	0
100.0	32	2,604,678	2,179,678	1,398,552	85,190	169,916	85,654	0
100.0	10	5,007,593	3,922,756	2,214,501	202,927	377,593	216,708	20,331
100.0	8	2,261,349	1,718,945	998,408	80,835	151,133	85,331	3,366
100.0	2	2,746,244	2,203,811	1,216,093	122,092	226,460	131,377	16,965
94.1	5	11,759,124	11,242,869	7,967,774	393,102	628,411	1,256,536	352,596
97.7	2	2,465,133	2,343,328	1,508,632	133,468	215,115	202,091	34,394
93.8	3	1,495,809	1,413,921	1,035,277	50,297	69,177	156,188	62,705
93.5	0	7,798,182	7,485,620	5,423,865	209,337	344,119	898,257	255,497

圏域別

市町村名	改 良 済				未 改 良			
	19.5m 以上	13.0m 以上	5.5m 以上	5.5m 未満	5.5m 以上	3.5m 以上	3.5m 未満	うち自動車 交通不能
北 部 圏 合 計	523	54,224	786,294	572,941	25,633	145,819	318,413	11,034
高速自動車国道 計	0	24,643	0	0	0	0	0	0
一般国道 計	181	26,852	204,290	996	568	1,782	443	0
指定区間 計	122	16,020	131,909	0	0	0	0	0
指定区間外 計	59	10,832	72,381	996	568	1,782	443	0
県道 計	186	923	228,600	14,999	2,898	13,158	5,597	234
主要地方道 計	170	616	95,285	6,756	1,366	1,526	983	33
一般県道 計	16	307	133,315	8,243	1,532	11,632	4,614	201
市町村道 計	156	1,806	353,404	556,946	22,167	130,879	312,373	10,800
一級	28	351	127,167	32,908	3,809	10,659	16,594	55
二級	50	349	81,952	110,828	9,164	42,471	68,883	1,968
その他	78	1,106	144,285	413,210	9,194	77,749	226,896	8,777
中 部 圏 合 計	25,940	135,667	625,463	802,780	27,085	122,691	223,151	22,103
高速自動車国道 計	0	30,952	0	0	0	0	0	0
一般国道 計	21,711	60,576	3,367	0	0	0	0	0
指定区間 計	21,711	60,576	3,367	0	0	0	0	0
県道 計	2,670	35,946	174,265	3,827	6,666	10,272	3,393	0
主要地方道 計	2,339	24,717	56,744	1,531	1,312	2,035	19	0
一般県道 計	331	11,229	117,521	2,296	5,354	8,237	3,374	0
市町村道 計	1,559	8,193	447,831	798,953	20,419	112,419	219,758	22,103
一級	419	3,638	144,634	53,400	5,375	16,186	12,833	394
二級	78	721	60,760	94,629	4,376	26,407	31,922	1,019
その他	1,062	3,834	242,437	650,924	10,668	69,826	175,003	20,690

単位：メートル

舗装済	未舗装	舗装済			道路延長	橋梁		トンネル	
		セメント	アスファルト			個数	延長	個数	延長
			高級	簡易					
1,725,548	178,299	21,057	888,225	816,266	1,863,230	829 (2)	31,836	20	8,781
24,643	0	155	24,488	0	20,727	26	3,916	0	0
234,966	146	3,411	227,995	3,560	218,074	193	10,498	10	6,540
148,051	0	2,768	145,283	0	134,540	130	7,597	8	5,914
86,915	146	643	82,712	3,560	83,534	63	2,901	2	626
265,603	758	2,558	224,286	38,759	253,997	145 (2)	10,274	7	2,090
106,355	347	1,221	102,335	2,799	103,269	57	2,242	3	1,191
159,248	411	1,337	121,951	35,960	150,728	88 (2)	8,032	4	899
1,200,336	177,395	14,933	411,456	773,947	1,370,432	465	7,148	3	151
185,850	5,666	180	116,563	69,107	188,955	114	2,440	2	121
272,363	41,334	2,872	72,121	197,370	312,048	115	1,619	1	30
742,123	130,395	11,881	222,772	507,470	869,429	236	3,089	0	0
1,868,362	94,415	22,595	1,130,280	715,487	1,946,687	505 (13)	15,223	5	867
30,952	0	0	30,952	0	28,110	40	2,627	1	215
85,654	0	293	85,361	0	82,776	59 (10)	2,485	3	393
85,654	0	293	85,361	0	82,776	59 (10)	2,485	3	393
237,039	0	299	215,019	21,721	231,281	88 (1)	5,499	1	259
88,697	0	259	85,072	3,366	86,461	22	1,977	1	259
148,342	0	40	129,947	18,355	144,820	66 (1)	3,522	0	0
1,514,717	94,415	22,003	798,948	693,766	1,604,520	318 (2)	4,612	0	0
231,057	5,428	1,696	165,265	64,096	235,502	72 (2)	983	0	0
205,401	13,492	2,206	115,405	87,790	217,773	59	1,120	0	0
1,078,259	75,495	18,101	518,278	541,880	1,151,245	187	2,509	0	0

※ ():市町村境界に架設された橋梁個数

圏域別

市町村名	総延長	重用	未供用	実延長	改良率 (%)	舗装率 (%)
南部圏合計	2,448,345	63,604	226,372	2,158,369	68.9	56.3
高速自動車国道計	1,728	0	0	1,728	100.0	100.0
一般国道計	297,768	15,407	165,000	117,361	100.0	99.4
指定区間計	96,112	2,330	0	93,782	100.0	100.0
指定区間外計	201,656	13,077	165,000	23,579	100.0	97.0
県道計	279,181	25,893	35,499	217,789	97.5	93.1
主要地方道計	98,675	4,370	0	94,305	98.4	95.8
一般県道計	180,506	21,523	35,499	123,484	96.9	91.0
市町村道計	1,869,668	22,304	25,873	1,821,491	63.4	49.1
一級	273,405	1,364	614	271,427	80.4	69.5
二級	296,271	2,089	1,157	293,025	71.7	55.6
その他	1,299,992	18,851	24,102	1,257,039	57.8	43.1
宮古圏合計	1,582,419	28,867	266,470	1,287,082	66.6	44.1
一般国道計	272,449	0	244,500	27,949	97.9	96.5
指定区間外計	272,449	0	244,500	27,949	97.9	96.5
県道計	192,292	8,816	12,256	171,220	97.5	97.3
主要地方道計	54,145	9	469	53,667	97.5	97.6
一般県道計	138,147	8,807	11,787	117,553	97.6	97.2
市町村道計	1,117,678	20,051	9,714	1,087,913	60.9	34.3
一級	134,120	673	709	132,738	90.6	83.9
二級	183,266	1,544	32	181,690	80.1	43.2
その他	800,292	17,834	8,973	773,485	51.3	23.8

単位：メートル

舗装率 簡易含 (%)	歩道橋	道路面積 (㎡)			歩道延長		改良済 延長	未改良 延長
		道路敷	道路部	車道	設置延長	総延長		
89.1	34	20,954,860	18,034,133	11,815,604	683,185	1,124,289	1,486,685	671,684
100.0	0	86,240	37,228	24,192	0	0	1,728	0
100.0	26	3,117,152	2,568,580	1,372,360	100,999	190,349	117,361	0
100.0	17	2,513,825	2,023,483	1,078,042	77,721	145,037	93,782	0
100.0	9	603,327	545,097	294,318	23,278	45,312	23,579	0
100.0	8	3,725,345	3,125,624	1,726,914	183,504	329,877	212,442	5,347
100.0	4	1,787,342	1,478,567	815,779	84,684	158,866	92,769	1,536
100.0	4	1,938,003	1,647,057	911,135	98,820	171,011	119,673	3,811
87.0	0	14,026,123	12,302,701	8,692,138	398,682	604,063	1,155,154	666,337
96.1	0	2,815,648	2,419,443	1,633,723	120,787	185,256	218,337	53,090
93.7	0	2,561,781	2,181,810	1,523,801	92,744	123,932	209,966	83,059
83.5	0	8,648,694	7,701,448	5,534,614	185,151	294,875	726,851	530,188
78.8	0	10,613,199	9,296,490	6,363,239	373,931	489,569	856,953	430,129
100.0	0	408,921	354,877	184,064	23,435	45,425	27,364	585
100.0	0	408,921	354,877	184,064	23,435	45,425	27,364	585
99.9	0	2,573,435	2,187,532	1,132,132	159,042	229,044	166,986	4,234
99.6	0	821,902	697,656	360,571	50,840	70,983	52,299	1,368
100.0	0	1,751,533	1,489,876	771,561	108,202	158,061	114,687	2,866
75.0	0	7,630,843	6,754,081	5,047,043	191,454	215,100	662,603	425,310
94.9	0	1,371,326	1,231,134	908,111	60,374	72,838	120,294	12,444
88.9	0	1,509,076	1,315,507	983,521	55,911	64,343	145,555	36,135
68.2	0	4,750,441	4,207,440	3,155,411	75,169	77,919	396,754	376,731

圏域別

市町村名	改 良 済				未 改 良			
	19.5m 以上	13.0m 以上	5.5m 以上	5.5m 未満	5.5m 以上	3.5m 以上	3.5m 未満	うち自動車 交通不能
南 部 圏 合 計	13,070	78,685	713,015	681,915	54,986	258,255	358,443	33,397
高速自動車国道 計	0	1,728	0	0	0	0	0	0
一般国道 計	10,143	39,062	68,156	0	0	0	0	0
指定区間 計	7,623	31,777	54,382	0	0	0	0	0
指定区間外 計	2,520	7,285	13,774	0	0	0	0	0
県道 計	1,701	25,189	176,755	8,797	2,318	2,957	72	0
主要地方道 計	649	17,056	70,701	4,363	693	843	0	0
一般県道 計	1,052	8,133	106,054	4,434	1,625	2,114	72	0
市町村道 計	1,226	12,706	468,104	673,118	52,668	255,298	358,371	33,397
一級	974	7,880	149,880	59,603	5,020	22,655	25,415	1,751
二級	32	717	118,995	90,222	8,120	39,979	34,960	963
その他	220	4,109	199,229	523,293	39,528	192,664	297,996	30,683
官 古 圏 合 計	402	2,978	544,748	308,825	32,291	151,852	245,986	1,656
一般国道 計	0	367	26,617	380	0	585	0	0
指定区間外 計	0	367	26,617	380	0	585	0	0
県道 計	257	624	163,381	2,724	831	3,062	341	0
主要地方道 計	50	0	51,168	1,081	0	1,368	0	0
一般県道 計	207	624	112,213	1,643	831	1,694	341	0
市町村道 計	145	1,987	354,750	305,721	31,460	148,205	245,645	1,656
一級	11	358	103,517	16,408	5,493	3,942	3,009	0
二級	35	297	92,993	52,230	7,642	20,049	8,444	16
その他	99	1,332	158,240	237,083	18,325	124,214	234,192	1,640

単位：メートル

舗装済	未舗装	舗装済			道路延長	橋梁		トンネル	
		セメント	アスファルト			個数	延長	個数	延長
			高級	簡易					
1,922,195	236,174	92,731	1,121,972	707,492	2,130,992	665 (18)	25,829	5	1,548
1,728	0	0	1,728	0	1,327	3	401	0	0
117,361	0	0	116,655	706	100,624	82 (12)	15,346	4	1,391
93,782	0	0	93,782	0	78,196	65 (12)	14,416	2	1,170
23,579	0	0	22,873	706	22,428	17	930	2	221
217,764	25	69	202,592	15,103	213,399	89	4,233	1	157
94,305	0	0	90,309	3,996	91,855	43	2,293	1	157
123,459	25	69	112,283	11,107	121,544	46	1,940	0	0
1,585,342	236,149	92,662	800,997	691,683	1,815,642	491 (6)	5,849	0	0
260,902	10,525	5,876	182,665	72,361	269,218	116 (2)	2,209	0	0
274,454	18,571	9,333	153,567	111,554	291,844	99 (2)	1,181	0	0
1,049,986	207,053	77,453	464,765	507,768	1,254,580	276 (2)	2,459	0	0
1,014,415	272,667	12,505	554,630	447,280	1,279,305	98	7,777	0	0
27,949	0	0	26,962	987	27,935	3	14	0	0
27,949	0	0	26,962	987	27,935	3	14	0	0
171,030	190	532	166,090	4,408	165,663	29	5,557	0	0
53,477	190	422	51,935	1,120	53,536	10	131	0	0
117,553	0	110	114,155	3,288	112,127	19	5,426	0	0
815,436	272,477	11,973	361,578	441,885	1,085,707	66	2,206	0	0
126,007	6,731	258	111,165	14,584	132,653	10	85	0	0
161,553	20,137	1,943	76,463	83,147	181,542	24	148	0	0
527,876	245,609	9,772	173,950	344,154	771,512	32	1,973	0	0

※ ():市町村境界に架設された橋梁個数

圏域別

市町村名	総延長	重用	未供用	実延長	改良率 (%)	舗装率 (%)
八重山圏合計	940,325	11,752	95,504	833,069	48.5	34.1
一般国道計	114,156	0	79,500	34,656	97.3	87.8
指定区間外計	114,156	0	79,500	34,656	97.3	87.8
県道計	191,210	3,130	764	187,316	90.2	83.1
主要地方道計	64,534	0	0	64,534	90.4	88.4
一般県道計	126,676	3,130	764	122,782	90.1	80.4
市町村道計	634,959	8,622	15,240	611,097	33.0	16.1
一級	65,831	1,442	0	64,389	80.8	37.0
二級	105,402	824	4,896	99,682	53.6	27.3
その他	463,726	6,356	10,344	447,026	21.5	10.5
総合計	9,105,564	287,957	672,463	8,145,144	70.6	50.7
高速自動車国道計	57,323	0	0	57,323	100.0	100.0
一般国道計	1,084,679	76,447	507,500	500,732	99.1	98.1
指定区間計	409,357	63,370	18,500	327,487	100.0	100.0
指定区間外計	675,322	13,077	489,000	173,245	97.5	94.4
県道計	1,256,096	112,510	63,861	1,079,725	93.5	89.6
主要地方道計	471,939	57,118	6,916	407,905	96.0	95.3
一般県道計	784,157	55,392	56,945	671,820	92.0	86.1
市町村道計	6,707,466	99,000	101,102	6,507,364	64.4	40.1
一級	911,617	8,231	6,831	896,555	84.0	67.8
二級	1,125,269	9,955	8,327	1,106,987	68.5	41.7
その他	4,670,580	80,814	85,944	4,503,822	59.4	34.3

単位：メートル

舗装率 簡易含 (%)	歩道橋	道路面積 (㎡)			歩道延長		改良済 延長	未改良 延長
		道路敷	道路部	車道	設置延長	総延長		
71.7	0	7,393,193	5,789,540	3,934,310	255,329	336,497	404,219	428,850
96.5	0	677,089	488,171	213,856	34,029	70,668	33,715	941
96.5	0	677,089	488,171	213,856	34,029	70,668	33,715	941
97.1	0	2,786,482	1,867,497	1,190,868	136,619	159,020	169,015	18,301
91.8	0	973,150	642,009	411,966	40,327	47,250	58,364	6,170
99.8	0	1,813,332	1,225,488	778,902	96,292	111,770	110,651	12,131
62.6	0	3,929,622	3,433,872	2,529,586	84,681	106,809	201,489	409,608
91.0	0	710,159	557,745	388,471	29,177	40,278	52,030	12,359
80.0	0	705,368	643,346	473,069	20,310	24,213	53,412	46,270
54.6	0	2,514,095	2,232,781	1,668,046	35,194	42,318	96,047	350,979
87.5	88	83,505,691	65,489,677	44,056,824	2,502,119	3,851,020	5,751,689	2,393,455
100.0	0	3,313,896	1,275,935	805,364	0	0	57,323	0
99.7	65	12,766,488	8,848,735	5,072,224	438,143	810,192	496,413	4,319
100.0	56	9,339,935	6,405,114	3,713,469	300,160	546,240	327,487	0
99.2	9	3,426,553	2,443,621	1,358,755	137,983	263,952	168,926	4,319
99.4	18	18,754,660	13,624,066	8,001,177	811,385	1,269,947	1,009,859	69,866
98.6	12	7,956,868	5,554,790	3,324,484	304,575	499,165	391,590	16,315
99.9	6	10,797,792	8,069,276	4,676,693	506,810	770,782	618,269	53,551
84.5	5	48,670,647	41,740,941	30,178,059	1,252,591	1,770,881	4,188,094	2,319,270
96.2	2	9,703,125	8,110,335	5,559,159	419,052	596,460	753,206	143,349
89.8	3	8,863,062	7,396,358	5,379,835	261,318	336,691	758,300	348,687
80.9	0	30,104,460	26,234,248	19,239,065	572,221	837,730	2,676,588	1,827,234

圏域別

市町村名	改 良 済				未 改 良			
	19.5m 以上	13.0m 以上	5.5m 以上	5.5m 未満	5.5m 以上	3.5m 以上	3.5m 未満	うち自動車 交通不能
八重山圏 合計	264	411	326,860	76,684	29,130	152,236	247,484	7,998
一般国道 計	0	96	33,619	0	0	941	0	0
指定区間外 計	0	96	33,619	0	0	941	0	0
県道 計	253	159	165,687	2,916	4,318	12,698	1,285	0
主要地方道 計	125	33	57,884	322	272	4,613	1,285	0
一般県道 計	128	126	107,803	2,594	4,046	8,085	0	0
市町村道 計	11	156	127,554	73,768	24,812	138,597	246,199	7,998
一級	0	76	48,752	3,202	1,975	5,508	4,876	87
二級	11	13	33,700	19,688	6,395	21,830	18,045	170
その他	0	67	45,102	50,878	16,442	111,259	223,278	7,741
総 合 計	40,199	271,965	2,996,380	2,443,145	169,125	830,853	1,393,477	76,188
高速自動車国道 計	0	57,323	0	0	0	0	0	0
一般国道 計	32,035	126,953	336,049	1,376	568	3,308	443	0
指定区間 計	29,456	108,373	189,658	0	0	0	0	0
指定区間外 計	2,579	18,580	146,391	1,376	568	3,308	443	0
県道 計	5,067	62,841	908,688	33,263	17,031	42,147	10,688	234
主要地方道 計	3,333	42,422	331,782	14,053	3,643	10,385	2,287	33
一般県道 計	1,734	20,419	576,906	19,210	13,388	31,762	8,401	201
市町村道 計	3,097	24,848	1,751,643	2,408,506	151,526	785,398	1,382,346	75,954
一級	1,432	12,303	573,950	165,521	21,672	58,950	62,727	2,287
二級	206	2,097	388,400	367,597	35,697	150,736	162,254	4,136
その他	1,459	10,448	789,293	1,875,388	94,157	575,712	1,157,365	69,531

単位：メートル

舗装済	未舗装	舗装済			道路延長	橋梁		トンネル	
		セメント	アスファルト			個数	延長	個数	延長
			高級	簡易					
597,604	235,465	21,017	263,221	313,366	827,068	215	4,152	2	1,849
33,445	1,211	0	30,428	3,017	34,374	16	282	0	0
33,445	1,211	0	30,428	3,017	34,374	16	282	0	0
181,796	5,520	1,196	154,503	26,097	182,133	119	3,334	2	1,849
59,219	5,315	1,196	55,826	2,197	62,123	53	1,237	1	1,174
122,577	205	0	98,677	23,900	120,010	66	2,097	1	675
382,363	228,734	19,821	78,290	284,252	610,561	80	536	0	0
58,564	5,825	997	22,845	34,722	64,195	19	194	0	0
79,769	19,913	5,284	21,923	52,562	99,603	13	79	0	0
244,030	202,996	13,540	33,522	196,968	446,763	48	263	0	0
7,128,124	1,017,020	169,905	3,958,328	2,999,891	8,047,282	2,312 (33)	84,817	32	13,045
57,323	0	155	57,168	0	50,164	69	6,944	1	215
499,375	1,357	3,704	487,401	8,270	463,783	353 (22)	28,625	17	8,324
327,487	0	3,061	324,426	0	295,512	254 (22)	24,498	13	7,477
171,888	1,357	643	162,975	8,270	168,271	99	4,127	4	847
1,073,232	6,493	4,654	962,490	106,088	1,046,473	470 (3)	28,897	11	4,355
402,053	5,852	3,098	385,477	13,478	397,244	185	7,880	6	2,781
671,179	641	1,556	577,013	92,610	649,229	285 (3)	21,017	5	1,574
5,498,194	1,009,170	161,392	2,451,269	2,885,533	6,486,862	1,420 (8)	20,351	3	151
862,380	34,175	9,007	598,503	254,870	890,523	331 (4)	5,911	2	121
993,540	113,447	21,638	439,479	532,423	1,102,810	310 (2)	4,147	1	30
3,642,274	861,548	130,747	1,413,287	2,098,240	4,493,529	779 (2)	10,293	0	0

※ ():市町村境界に架設された橋梁個数

3. 主要離島、島別内訳

(1) 主要離島 島別内訳

(2) その他の離島 沖縄本島周辺
島別内訳

(3) 宮古・石垣島周辺
島別内訳

主要離島

島別内訳 (平成28年4月1日現在)

島別	種別	総延長	重用	未供用	実延長	改良率 (%)	舗高装率 (%)	
宮古本島	宮古島市	1,246,993	18,925	278,768	949,300	69.9	40.4	
	指定区間外	272,449	0	244,500	27,949	97.9	96.5	
	県道計	166,328	4,270	26,636	135,422	97.1	96.8	
	主要地方道	46,919	9	469	46,441	97.1	97.2	
	一般県道	119,409	4,261	26,167	88,981	97.1	96.7	
	市町村道	808,216	14,655	7,632	785,929	64.2	28.7	
	合計	1,246,993	18,925	278,768	949,300	69.9	40.4	
	指定区間外	272,449	0	244,500	27,949	97.9	96.5	
	県道計	166,328	4,270	26,636	135,422	97.1	96.8	
	主要地方道	46,919	9	469	46,441	97.1	97.2	
	一般県道	119,409	4,261	26,167	88,981	97.1	96.7	
	市町村道	808,216	14,655	7,632	785,929	64.2	28.7	
	石垣本島	石垣市	583,276	7,955	81,500	493,821	49.2	36.1
		指定区間外	113,722	0	79,500	34,222	97.3	81.4
県道計		115,954	3,130	1,245	111,579	88.1	81.6	
主要地方道		63,179	0	385	62,794	90.2	89.9	
一般県道		52,775	3,130	860	48,785	85.5	71.1	
市町村道		353,600	4,825	755	348,020	32.1	17.0	
合計		583,276	7,955	81,500	493,821	49.2	36.1	
指定区間外		113,722	0	79,500	34,222	97.3	81.4	
県道計		115,954	3,130	1,245	111,579	88.1	81.6	
主要地方道		63,179	0	385	62,794	90.2	89.9	
一般県道		52,775	3,130	860	48,785	85.5	71.1	
市町村道		353,600	4,825	755	348,020	32.1	17.0	

単位：メートル

舗簡 装易 率含 (%)	歩 道 橋	道 路 面 積 (㎡)			歩 道 延 長		改良済 延 長	未改良 延 長
		道 路 敷	道 路 部	車 道	設置延長	総延長		
80.4	0	7,986,437	6,988,796	4,765,314	274,076	357,803	663,686	285,614
100.0	0	408,711	354,667	184,022	23,435	45,425	27,364	585
99.9	0	2,039,580	1,741,499	888,350	128,427	166,923	131,508	3,914
99.6	0	717,467	606,831	315,026	43,647	56,615	45,073	1,368
100.0	0	1,322,113	1,134,668	573,324	84,780	110,308	86,435	2,546
76.4	0	5,538,146	4,892,630	3,692,942	122,214	145,455	504,814	281,115
80.4	0	7,986,437	6,988,796	4,765,314	274,076	357,803	663,686	285,614
100.0	0	408,711	354,667	184,022	23,435	45,425	27,364	585
99.9	0	2,039,580	1,741,499	888,350	128,427	166,923	131,508	3,914
99.6	0	717,467	606,831	315,026	43,647	56,615	45,073	1,368
100.0	0	1,322,113	1,134,668	573,324	84,780	110,308	86,435	2,546
76.4	0	5,538,146	4,892,630	3,692,942	122,214	145,455	504,814	281,115
76.2	0	4,621,831	3,633,066	2,434,414	164,921	236,575	243,178	250,643
96.5	0	656,317	478,751	208,425	33,595	67,641	33,281	941
95.2	0	1,695,816	1,129,166	730,737	78,396	94,730	98,329	13,250
91.5	0	934,470	622,869	401,526	38,587	47,250	56,624	6,170
100.0	0	761,346	506,297	329,211	39,809	47,480	41,705	7,080
68.1	0	2,269,698	2,025,149	1,495,252	52,930	74,204	111,568	236,452
76.2	0	4,621,831	3,633,066	2,434,414	164,921	236,575	243,178	250,643
96.5	0	656,317	478,751	208,425	33,595	67,641	33,281	941
95.2	0	1,695,816	1,129,166	730,737	78,396	94,730	98,329	13,250
91.5	0	934,470	622,869	401,526	38,587	47,250	56,624	6,170
100.0	0	761,346	506,297	329,211	39,809	47,480	41,705	7,080
68.1	0	2,269,698	2,025,149	1,495,252	52,930	74,204	111,568	236,452

主要離島

島別内訳 (平成28年4月1日現在)

島 別	種 別	改 良 済				未 改 良			
		19.5m 以上	13.0m 以上	5.5m 以上	5.5m 未満	5.5m 以上	3.5m 以上	3.5m 未満	うち自動車 交通不能
宮古本島	宮古島市	413	2,764	403,846	256,663	12,145	122,165	151,304	1,371
	指定区間外	0	367	26,617	380	0	585	0	0
	県道計	278	546	129,645	1,039	831	2,742	341	0
	主要地方道	0	0	45,073	0	0	1,368	0	0
	一般県道	278	546	84,572	1,039	831	1,374	341	0
	市町村道	135	1,851	247,584	255,244	11,314	118,838	150,963	1,371
	合 計	413	2,764	403,846	256,663	12,145	122,165	151,304	1,371
	指定区間外	0	367	26,617	380	0	585	0	0
	県道計	278	546	129,645	1,039	831	2,742	341	0
	主要地方道	0	0	45,073	0	0	1,368	0	0
	一般県道	278	546	84,572	1,039	831	1,374	341	0
	市町村道	135	1,851	247,584	255,244	11,314	118,838	150,963	1,371
石垣本島	石垣市	224	230	207,856	34,868	21,162	93,817	135,664	1,036
	指定区間外	0	0	33,281	0	0	941	0	0
	県道計	224	104	97,679	322	1,964	10,001	1,285	0
	主要地方道	125	33	56,144	322	272	4,613	1,285	0
	一般県道	99	71	41,535	0	1,692	5,388	0	0
	市町村道	0	126	76,896	34,546	19,198	82,875	134,379	1,036
	合 計	224	230	207,856	34,868	21,162	93,817	135,664	1,036
	指定区間外	0	0	33,281	0	0	941	0	0
	県道計	224	104	97,679	322	1,964	10,001	1,285	0
	主要地方道	125	33	56,144	322	272	4,613	1,285	0
	一般県道	99	71	41,535	0	1,692	5,388	0	0
	市町村道	0	126	76,896	34,546	19,198	82,875	134,379	1,036

単位：メートル

舗装済	未舗装	舗装済			道路延長	橋梁		トンネル	
		セメント	アスファルト			個数	延長	個数	延長
			高級	簡易					
763,326	185,974	5,054	378,452	379,820	945,483	85	3,817	0	0
27,949	0	0	26,962	987	27,935	3	14	0	0
135,232	190	532	130,612	4,088	133,663	22	1,759	0	0
46,251	190	422	44,709	1,120	46,385	8	56	0	0
88,981	0	110	85,903	2,968	87,278	14	1,703	0	0
600,145	185,784	4,522	220,878	374,745	783,885	60	2,044	0	0
763,326	185,974	5,054	378,452	379,820	945,483	85	3,817	0	0
27,949	0	0	26,962	987	27,935	3	14	0	0
135,232	190	532	130,612	4,088	133,663	22	1,759	0	0
46,251	190	422	44,709	1,120	46,385	8	56	0	0
88,981	0	110	85,903	2,968	87,278	14	1,703	0	0
600,145	185,784	4,522	220,878	374,745	783,885	60	2,044	0	0
376,283	117,538	8,960	169,317	198,006	490,246	167	2,401	1	1,174
33,011	1,211	0	27,848	5,163	33,940	16	282	0	0
106,264	5,315	1,196	89,899	15,169	108,772	80	1,633	1	1,174
57,479	5,315	1,196	55,226	1,057	60,419	52	1,201	1	1,174
48,785	0	0	34,673	14,112	48,353	28	432	0	0
237,008	111,012	7,764	51,570	177,674	347,534	71	486	0	0
376,283	117,538	8,960	169,317	198,006	490,246	167	2,401	1	1,174
33,011	1,211	0	27,848	5,163	33,940	16	282	0	0
106,264	5,315	1,196	89,899	15,169	108,772	80	1,633	1	1,174
57,479	5,315	1,196	55,226	1,057	60,419	52	1,201	1	1,174
48,785	0	0	34,673	14,112	48,353	28	432	0	0
237,008	111,012	7,764	51,570	177,674	347,534	71	486	0	0

主要離島

島別内訳 (平成28年4月1日現在)

島別	種別	総延長	重用	未供用	実延長	改良率 (%)	舗高装級率 (%)
久米島	久米島町	267,139	16,012	28,607	222,520	56.8	44.3
	県道計	68,847	13,517	25,870	29,460	100.0	92.1
	主要地方道	15,738	0	0	15,738	100.0	85.3
	一般県道	53,109	13,517	25,870	13,722	100.0	100.0
	市町村道	198,292	2,495	2,737	193,060	50.2	37.0
	合計	267,139	16,012	28,607	222,520	56.8	44.3
	県道計	68,847	13,517	25,870	29,460	100.0	92.1
	主要地方道	15,738	0	0	15,738	100.0	85.3
	一般県道	53,109	13,517	25,870	13,722	100.0	100.0
	市町村道	198,292	2,495	2,737	193,060	50.2	37.0
総合計	総合計	2,097,408	42,892	388,875	1,665,641	62.0	39.6
	指定区間外	386,171	0	324,000	62,171	97.5	88.2
	県道計	351,129	20,917	53,751	276,461	93.8	90.2
	主要地方道	125,836	9	854	124,973	94.0	92.0
	一般県道	225,293	20,908	52,897	151,488	93.6	88.7
	市町村道	1,360,108	21,975	11,124	1,327,009	53.8	26.8

単位：メートル

舗簡 装易 率含 (%)	歩 道 橋	道 路 面 積 (㎡)			歩 道 延 長		改 良 済 延 長	未 改 良 延 長
		道 路 敷	道 路 部	車 道	設 置 延 長	総 延 長		
81.4	0	1,865,230	1,378,649	965,301	50,361	72,713	126,469	96,051
100.0	0	469,858	323,563	190,435	21,085	37,779	29,460	0
100.0	0	224,455	175,620	99,904	11,991	24,287	15,738	0
100.0	0	245,403	147,943	90,531	9,094	13,492	13,722	0
78.6	0	1,395,372	1,055,086	774,866	29,276	34,934	97,009	96,051
81.4	0	1,865,230	1,378,649	965,301	50,361	72,713	126,469	96,051
100.0	0	469,858	323,563	190,435	21,085	37,779	29,460	0
100.0	0	224,455	175,620	99,904	11,991	24,287	15,738	0
100.0	0	245,403	147,943	90,531	9,094	13,492	13,722	0
78.6	0	1,395,372	1,055,086	774,866	29,276	34,934	97,009	96,051
79.3	0	14,473,498	12,000,511	8,165,029	489,358	667,091	1,033,333	632,308
98.1	0	1,065,028	833,418	392,447	57,030	113,066	60,645	1,526
98.0	0	4,205,254	3,194,228	1,809,522	227,908	299,432	259,297	17,164
95.6	0	1,876,392	1,405,320	816,456	94,225	128,152	117,435	7,538
100.0	0	2,328,862	1,788,908	993,066	133,683	171,280	141,862	9,626
74.5	0	9,203,216	7,972,865	5,963,060	204,420	254,593	713,391	613,618

主要離島

島別内訳 (平成28年4月1日現在)

島 別	種 別	改 良 済				未 改 良			
		19.5m 以上	13.0m 以上	5.5m 以上	5.5m 未満	5.5m 以上	3.5m 以上	3.5m 未満	うち自動車 交通不能
久米島	久米島町	38	168	64,271	61,992	761	19,147	76,143	969
	県道計	38	101	27,025	2,296	0	0	0	0
	主要地方道	29	88	13,760	1,861	0	0	0	0
	一般県道	9	13	13,265	435	0	0	0	0
	市町村道	0	67	37,246	59,696	761	19,147	76,143	969
	合 計	38	168	64,271	61,992	761	19,147	76,143	969
	県道計	38	101	27,025	2,296	0	0	0	0
	主要地方道	29	88	13,760	1,861	0	0	0	0
	一般県道	9	13	13,265	435	0	0	0	0
	市町村道	0	67	37,246	59,696	761	19,147	76,143	969
総 合 計	総 合 計	675	3,162	675,973	353,523	34,068	235,129	363,111	3,376
	指定区間外	0	367	59,898	380	0	1,526	0	0
	県道計	540	751	254,349	3,657	2,795	12,743	1,626	0
	主要地方道	154	121	114,977	2,183	272	5,981	1,285	0
	一般県道	386	630	139,372	1,474	2,523	6,762	341	0
	市町村道	135	2,044	361,726	349,486	31,273	220,860	361,485	3,376

単位：メートル

舗装済	未舗装	舗装済			道路延長	橋梁		トンネル	
		セメント	アスファルト			個数	延長	個数	延長
			高級	簡易					
181,183	41,337	7,296	91,309	82,578	221,055	99	1,465	0	0
29,460	0	0	27,145	2,315	28,562	20	898	0	0
15,738	0	0	13,423	2,315	15,541	10	197	0	0
13,722	0	0	13,722	0	13,021	10	701	0	0
151,723	41,337	7,296	64,164	80,263	192,493	79	567	0	0
181,183	41,337	7,296	91,309	82,578	221,055	99	1,465	0	0
29,460	0	0	27,145	2,315	28,562	20	898	0	0
15,738	0	0	13,423	2,315	15,541	10	197	0	0
13,722	0	0	13,722	0	13,021	10	701	0	0
151,723	41,337	7,296	64,164	80,263	192,493	79	567	0	0
1,320,792	344,849	21,310	639,078	660,404	1,656,784	351	7,683	1	1,174
60,960	1,211	0	54,810	6,150	61,875	19	296	0	0
270,956	5,505	1,728	247,656	21,572	270,997	122	4,290	1	1,174
119,468	5,505	1,618	113,358	4,492	122,345	70	1,454	1	1,174
151,488	0	110	134,298	17,080	148,652	52	2,836	0	0
988,876	338,133	19,582	336,612	632,682	1,323,912	210	3,097	0	0

その他の離島 沖縄本島周辺 島別内訳

(平成28年4月1日現在)

島別	種別	総延長	重用	未供用	実延長	改良率 (%)	舗装等級率 (%)
伊平屋島	伊平屋村	74,775	651	0	74,124	74.0	27.4
	一般県道	11,675	0	0	11,675	100.0	36.3
	市町村道	63,100	651	0	62,449	69.1	25.7
野甫島	伊平屋村	6,362	51	0	6,311	100.0	12.3
	一般県道	1,014	0	0	1,014	100.0	76.7
	市町村道	5,348	51	0	5,297	100.0	0.0
伊是名島	伊是名村	87,921	1,123	691	86,107	94.0	59.1
	一般県道	6,180	0	0	6,180	100.0	100.0
	市町村道	81,741	1,123	691	79,927	93.5	56.0
伊江島	伊江村	193,817	3,880	0	189,937	85.8	15.0
	一般県道	22,841	185	0	22,656	67.6	21.2
	市町村道	170,976	3,695	0	167,281	88.3	14.2
水納島	本部町	1,140	0	0	1,140	46.7	57.4
	市町村道	1,140	0	0	1,140	46.7	57.4
津堅島	うるま市	7,925	189	0	7,736	73.4	27.3
	市町村道	7,925	189	0	7,736	73.4	27.3
久高島	南城市	9,332	34	0	9,298	0.0	43.9
	市町村道	9,332	34	0	9,298	0.0	43.9
粟国島	粟国村	54,429	334	7,040	47,055	60.9	66.0
	一般県道	780	0	0	780	100.0	0.0
	市町村道	53,649	334	7,040	46,275	60.3	67.1
渡名喜島	渡名喜村	9,050	0	0	9,050	42.6	42.2
	一般県道	25	0	0	25	0.0	0.0
	市町村道	9,025	0	0	9,025	42.7	42.3
座間味島	座間味村	11,481	11	0	11,470	49.1	0.1
	一般県道	129	0	0	129	0.0	0.0
	市町村道	11,352	11	0	11,341	49.7	0.1
阿嘉島	座間味村	9,581	0	0	9,581	0.0	6.9
	市町村道	9,581	0	0	9,581	0.0	6.9
慶留間島	座間味村	6,068	0	0	6,068	58.9	42.4
	市町村道	6,068	0	0	6,068	58.9	42.4

単位：メートル

舗 装 率 含 (%)	歩 道 橋	道 路 面 積 (㎡)			歩 道 延 長		改 良 済 延 長	未 改 良 延 長
		道 路 敷	道 路 部	車 道	設 置 延 長	総 延 長		
82.4	0	755,815	497,002	378,953	15,969	16,490	54,834	19,290
100.0	0	109,539	104,826	76,567	5,881	6,428	11,675	0
79.1	0	646,276	392,176	302,386	10,088	10,062	43,159	19,290
100.0	0	52,779	36,596	26,098	778	1,082	6,311	0
100.0	0	20,293	10,327	5,761	778	1,082	1,014	0
100.0	0	32,486	26,269	20,337	0	0	5,297	0
93.9	0	813,227	578,523	413,830	18,337	19,871	80,920	5,187
100.0	0	89,736	64,560	37,667	5,643	6,893	6,180	0
93.4	0	723,491	513,963	376,163	12,694	12,978	74,740	5,187
89.9	0	1,316,204	1,111,952	850,663	5,847	6,971	162,998	26,939
100.0	0	257,301	202,571	131,381	4,346	5,462	15,309	7,347
88.6	0	1,058,903	909,381	719,282	1,501	1,509	147,689	19,592
57.4	0	5,979	4,012	2,868	0	0	532	608
57.4	0	5,979	4,012	2,868	0	0	532	608
69.1	0	35,170	32,880	24,505	7	7	5,679	2,057
69.1	0	35,170	32,880	24,505	7	7	5,679	2,057
43.9	0	39,655	36,931	27,642	0	0	0	9,298
43.9	0	39,655	36,931	27,642	0	0	0	9,298
73.8	0	224,370	196,967	141,560	2,349	2,349	28,667	18,388
100.0	0	7,722	5,850	4,680	0	0	780	0
73.3	0	216,648	191,117	136,880	2,349	2,349	27,887	18,388
42.2	0	43,671	36,369	27,319	0	0	3,855	5,195
0.0	0	132	100	75	0	0	0	25
42.3	0	43,539	36,269	27,244	0	0	3,855	5,170
64.5	0	72,407	52,936	37,989	1,424	1,424	5,632	5,838
100.0	0	1,069	810	648	0	0	0	129
64.1	0	71,338	52,126	37,341	1,424	1,424	5,632	5,709
27.4	0	40,166	35,006	25,305	0	0	0	9,581
27.4	0	40,166	35,006	25,305	0	0	0	9,581
59.5	0	60,664	42,985	27,159	3,178	3,282	3,572	2,496
59.5	0	60,664	42,985	27,159	3,178	3,282	3,572	2,496

その他の離島 沖縄本島周辺 島別内訳

(平成28年4月1日現在)

島別	種別	改良済				未改良			
		19.5m以上	13.0m以上	5.5m以上	5.5m未満	5.5m以上	3.5m以上	3.5m未満	うち自動車交通不能
伊平屋島	伊平屋村	19	107	32,709	21,999	5,831	5,841	7,618	4,596
	一般県道	0	18	9,606	2,051	0	0	0	0
	市町村道	19	89	23,103	19,948	5,831	5,841	7,618	4,596
野甫島	伊平屋村	0	3	3,832	2,476	0	0	0	0
	一般県道	0	0	778	236	0	0	0	0
	市町村道	0	3	3,054	2,240	0	0	0	0
伊是名島	伊是名村	6	61	37,499	43,354	9	2,760	2,418	691
	一般県道	0	10	5,724	446	0	0	0	0
	市町村道	6	51	31,775	42,908	9	2,760	2,418	691
伊江島	伊江村	16	153	40,058	122,771	225	7,783	18,931	662
	一般県道	0	0	12,865	2,444	0	4,973	2,374	0
	市町村道	16	153	27,193	120,327	225	2,810	16,557	662
水納島	本部町	0	0	3	529	0	3	605	0
	市町村道	0	0	3	529	0	3	605	0
津堅島	うるま市	0	0	208	5,471	0	81	1,976	73
	市町村道	0	0	208	5,471	0	81	1,976	73
久高島	南城市	0	0	0	0	50	3,628	5,620	2,596
	市町村道	0	0	0	0	50	3,628	5,620	2,596
粟国島	粟国村	0	0	3,771	24,896	27	4,038	14,323	1,012
	一般県道	0	0	780	0	0	0	0	0
	市町村道	0	0	2,991	24,896	27	4,038	14,323	1,012
渡名喜島	渡名喜村	0	0	130	3,725	181	363	4,651	1
	一般県道	0	0	0	0	0	0	25	0
	市町村道	0	0	130	3,725	181	363	4,626	1
座間味島	座間味村	11	0	408	5,213	58	458	5,322	1,813
	一般県道	0	0	0	0	0	129	0	0
	市町村道	11	0	408	5,213	58	329	5,322	1,813
阿嘉島	座間味村	0	0	0	0	155	1,415	8,011	1,986
	市町村道	0	0	0	0	155	1,415	8,011	1,986
慶留間島	座間味村	0	0	2,407	1,165	44	792	1,660	353
	市町村道	0	0	2,407	1,165	44	792	1,660	353

単位：メートル

舗装済	未舗装	舗装済			道路延長	橋梁		トンネル	
		セメント	アスファルト			個数	延長	個数	延長
			高級	簡易					
61,086	13,038	2,302	17,975	40,809	73,468	23	656	0	0
11,675	0	679	3,555	7,441	11,297	6	378	0	0
49,411	13,038	1,623	14,420	33,368	62,171	17	278	0	0
6,311	0	0	778	5,533	6,201	1	110	0	0
1,014	0	0	778	236	904	1	110	0	0
5,297	0	0	0	5,297	5,297	0	0	0	0
80,836	5,271	919	50,007	29,910	85,937	30	170	0	0
6,180	0	0	6,180	0	6,163	2	17	0	0
74,656	5,271	919	43,827	29,910	79,774	28	153	0	0
170,782	19,155	2,065	26,490	142,227	189,933	1	4	0	0
22,650	6	0	4,800	17,850	22,656	0	0	0	0
148,132	19,149	2,065	21,690	124,377	167,277	1	4	0	0
654	486	654	0	0	1,140	0	0	0	0
654	486	654	0	0	1,140	0	0	0	0
5,344	2,392	87	2,024	3,233	7,736	0	0	0	0
5,344	2,392	87	2,024	3,233	7,736	0	0	0	0
4,081	5,217	4,081	0	0	9,298	0	0	0	0
4,081	5,217	4,081	0	0	9,298	0	0	0	0
34,711	12,344	20,792	10,260	3,659	47,042	4	13	0	0
780	0	0	0	780	780	0	0	0	0
33,931	12,344	20,792	10,260	2,879	46,262	4	13	0	0
3,821	5,229	3,821	0	0	9,050	0	0	0	0
0	25	0	0	0	25	0	0	0	0
3,821	5,204	3,821	0	0	9,025	0	0	0	0
7,397	4,073	13	0	7,384	11,453	4	17	0	0
129	0	0	0	129	125	1	4	0	0
7,268	4,073	13	0	7,255	11,328	3	13	0	0
2,621	6,960	657	0	1,964	9,577	2	4	0	0
2,621	6,960	657	0	1,964	9,577	2	4	0	0
3,609	2,459	179	2,393	1,037	5,292	4	776	0	0
3,609	2,459	179	2,393	1,037	5,292	4	776	0	0

その他の離島 沖縄本島周辺 島別内訳 (平成28年4月1日現在)

島別	種別	総延長	重用	未供用	実延長	改良率 (%)	舗装高級率 (%)
渡嘉敷島	渡嘉敷村	20,133	253	0	19,880	99.7	50.2
	一般県道	576	0	0	576	91.1	0.0
	市町村道	19,557	253	0	19,304	100.0	51.7
奥武島	久米島町	3,048	9	0	3,039	76.5	81.1
	市町村道	3,048	9	0	3,039	76.5	81.1
オーハ島	久米島町	734	6	0	728	0.0	0.0
	市町村道	734	6	0	728	0.0	0.0
北大東島	北大東村	36,893	76	0	36,817	95.4	83.2
	一般県道	2,219	0	0	2,219	100.0	83.8
	市町村道	34,674	76	0	34,598	95.1	83.1
南大東島	南大東村	61,170	126	0	61,044	92.0	72.1
	一般県道	12,221	0	0	12,221	91.4	91.9
	市町村道	48,949	126	0	48,823	92.1	67.1
総合計	総合計	593,859	6,743	7,731	579,385	80.5	40.1
	一般県道	57,660	185	0	57,475	85.0	50.6
	市町村道	536,199	6,558	7,731	521,910	80.0	39.0

単位：メートル

舗簡 装易 率含 (%)	歩 道 橋	道 路 面 積 (㎡)			歩 道 延 長		改 良 済 延 長	未 改 良 延 長
		道 路 敷	道 路 部	車 道	設 置 延 長	総 延 長		
100.0	0	306,935	124,640	93,124	3,164	3,231	19,829	51
100.0	0	3,637	3,542	2,087	442	509	525	51
100.0	0	303,298	121,098	91,037	2,722	2,722	19,304	0
81.1	0	27,653	23,734	14,150	1,481	1,481	2,326	713
81.1	0	27,653	23,734	14,150	1,481	1,481	2,326	713
0.0	0	1,883	521	521	0	0	0	728
0.0	0	1,883	521	521	0	0	0	728
96.4	0	365,756	294,461	215,792	12,186	10,836	35,129	1,688
100.0	0	28,733	20,875	14,755	1,184	1,390	2,219	0
96.1	0	337,023	273,586	201,037	11,002	9,446	32,910	1,688
95.9	0	606,436	517,162	369,868	9,053	9,919	56,155	4,889
100.0	0	187,986	164,942	79,014	6,132	6,995	11,171	1,050
94.9	0	418,450	352,220	290,854	2,921	2,924	44,984	3,839
85.9	0	4,768,770	3,622,677	2,677,346	73,773	76,943	466,439	112,946
99.9	0	706,148	578,403	352,635	24,406	28,759	48,873	8,602
84.3	0	4,062,622	3,044,274	2,324,711	49,367	48,184	417,566	104,344

その他の離島 沖縄本島周辺 島別内訳

(平成 28年 4月 1日 現在)

島 別	種 別	改 良 済				未 改 良			
		19.5m 以上	13.0m 以上	5.5m 以上	5.5m 未満	5.5m 以上	3.5m 以上	3.5m 未満	うち自動車 交通不能
渡嘉敷島	渡嘉敷村	0	10	6,446	13,373	0	9	42	0
	一般県道	0	0	0	525	0	9	42	0
	市町村道	0	10	6,446	12,848	0	0	0	0
奥武島	久米島町	0	0	1,579	747	0	43	670	193
	市町村道	0	0	1,579	747	0	43	670	193
オーハ島	久米島町	0	0	0	0	0	0	728	728
	市町村道	0	0	0	0	0	0	728	728
北大東島	北大東村	12	15	30,210	4,892	7	7	1,674	0
	一般県道	0	0	2,219	0	0	0	0	0
	市町村道	12	15	27,991	4,892	7	7	1,674	0
南大東島	南大東村	22	17	44,865	11,251	27	2,106	2,756	0
	一般県道	22	17	11,076	56	0	1,050	0	0
	市町村道	0	0	33,789	11,195	27	1,056	2,756	0
総 合 計	総 合 計	86	366	204,125	261,862	6,614	29,327	77,005	14,704
	一般県道	22	45	43,048	5,758	0	6,161	2,441	0
	市町村道	64	321	161,077	256,104	6,614	23,166	74,564	14,704

単位：メートル

舗装済	未舗装	舗装済			道路延長	橋梁		トンネル	
		セメント	アスファルト			個数	延長	個数	延長
			高級	簡易					
19,880	0	111	9,877	9,892	19,710	5	170	0	0
576	0	0	0	576	576	0	0	0	0
19,304	0	111	9,877	9,316	19,134	5	170	0	0
2,465	574	139	2,326	0	2,869	2	170	0	0
2,465	574	139	2,326	0	2,869	2	170	0	0
0	728	0	0	0	728	0	0	0	0
0	728	0	0	0	728	0	0	0	0
35,477	1,340	69	30,549	4,859	36,817	0	0	0	0
2,219	0	69	1,790	360	2,219	0	0	0	0
33,258	1,340	0	28,759	4,499	34,598	0	0	0	0
58,539	2,505	416	43,598	14,525	60,944	8	100	0	0
12,221	0	60	11,171	990	12,221	0	0	0	0
46,318	2,505	356	32,427	13,535	48,723	8	100	0	0
497,614	81,771	36,305	196,277	265,032	577,195	84	2,190	0	0
57,444	31	808	28,274	28,362	56,966	10	509	0	0
440,170	81,740	35,497	168,003	236,670	520,229	74	1,681	0	0

宮古・石垣島周辺 島別内訳 (平成28年4月1日現在)

島別	種別	総延長	重用	未供用	実延長	改良率 (%)	舗装率 (%)
池間島	宮古島市	9,687	33	0	9,654	62.5	95.0
	一般県道	3,495	0	0	3,495	100.0	100.0
	市町村道	6,192	33	0	6,159	41.2	92.1
大神島	宮古島市	1,811	0	1,500	311	100.0	100.0
	市町村道	1,811	0	1,500	311	100.0	100.0
来間島	宮古島市	12,038	77	0	11,961	91.0	83.6
	市町村道	12,038	77	0	11,961	91.0	83.6
伊良部島	宮古島市	169,566	4,085	0	165,481	70.3	47.1
	県道計	20,121	960	0	19,161	100.0	100.0
	主要地方道	5,726	0	0	5,726	100.0	100.0
	一般県道	14,395	960	0	13,435	100.0	100.0
	市町村道	149,445	3,125	0	146,320	66.4	40.2
下地島	宮古島市	12,453	0	0	12,453	88.0	87.3
	主要地方道	1,500	0	0	1,500	100.0	100.0
	市町村道	10,953	0	0	10,953	86.3	85.6
多良間島	多良間村	128,377	2,161	582	125,634	30.2	50.2
	一般県道	814	0	0	814	60.7	60.7
	市町村道	127,563	2,161	582	124,820	30.0	50.1
水納島	多良間村	1,460	0	0	1,460	0.0	100.0
	市町村道	1,460	0	0	1,460	0.0	100.0
竹富島	竹富町	27,476	181	4,896	22,399	34.0	35.8
	市町村道	27,476	181	4,896	22,399	34.0	35.8
西表島	竹富町	99,127	660	0	98,467	60.0	50.1
	一般県道	54,038	0	0	54,038	93.2	88.5
	市町村道	45,089	660	0	44,429	19.6	3.3
鳩間島	竹富町	2,961	71	0	2,890	5.9	0.0
	市町村道	2,961	71	0	2,890	5.9	0.0
小浜島	竹富町	20,051	151	0	19,900	50.4	23.0
	一般県道	1,536	0	0	1,536	100.0	100.0
	市町村道	18,515	151	0	18,364	46.3	16.5
黒島	竹富町	24,619	219	0	24,400	42.0	28.4
	一般県道	2,822	0	0	2,822	100.0	13.6
	市町村道	21,797	219	0	21,578	34.4	30.3

単位：メートル

舗 簡 装 易 率 含 (%)	歩 道 橋	道 路 面 積 (㎡)			歩 道 延 長		改 良 済 延 長	未 改 良 延 長
		道 路 敷	道 路 部	車 道	設 置 延 長	総 延 長		
95.0	0	89,819	76,864	48,868	6,035	6,035	6,035	3,619
100.0	0	47,079	38,164	21,802	3,495	3,495	3,495	0
92.1	0	42,740	38,700	27,066	2,540	2,540	2,540	3,619
100.0	0	1,062	1,040	729	0	0	311	0
100.0	0	1,062	1,040	729	0	0	311	0
97.4	0	73,683	68,042	53,928	711	711	10,879	1,082
97.4	0	73,683	68,042	53,928	711	711	10,879	1,082
83.2	0	1,305,773	1,211,948	850,986	59,942	74,723	116,375	49,106
100.0	0	252,911	223,137	123,230	18,644	33,425	19,161	0
100.0	0	82,713	71,933	36,072	5,693	11,386	5,726	0
100.0	0	170,198	151,204	87,158	12,951	22,039	13,435	0
81.0	0	1,052,862	988,811	727,756	41,298	41,298	97,214	49,106
87.3	0	104,918	88,539	63,070	10,692	12,174	10,956	1,497
100.0	0	21,722	18,892	9,473	1,500	2,982	1,500	0
85.6	0	83,196	69,647	53,597	9,192	9,192	9,456	1,497
55.0	0	840,182	695,942	491,021	15,945	16,450	37,883	87,751
100.0	0	7,408	6,894	4,698	446	546	494	320
54.7	0	832,774	689,048	486,323	15,499	15,904	37,389	87,431
100.0	0	6,380	6,163	4,702	0	0	0	1,460
100.0	0	6,380	6,163	4,702	0	0	0	1,460
38.2	0	162,529	142,695	86,060	7,560	8,247	7,605	14,794
38.2	0	162,529	142,695	86,060	7,560	8,247	7,605	14,794
85.0	0	996,842	754,532	500,124	48,984	54,950	59,048	39,419
99.6	0	750,799	524,119	322,454	45,397	51,177	50,352	3,686
67.2	0	246,043	230,413	177,670	3,587	3,773	8,696	35,733
29.0	0	10,327	9,985	7,049	0	0	171	2,719
29.0	0	10,327	9,985	7,049	0	0	171	2,719
71.2	0	143,796	125,066	86,605	4,953	4,936	10,030	9,870
100.0	0	24,451	18,204	10,464	1,536	1,536	1,536	0
68.8	0	119,345	106,862	76,141	3,417	3,400	8,494	9,870
47.3	0	155,221	137,605	101,097	2,441	2,314	10,247	14,153
100.0	0	32,967	30,285	17,353	2,441	2,314	2,822	0
40.4	0	122,254	107,320	83,744	0	0	7,425	14,153

宮古・石垣島周辺 島別内訳 (平成28年4月1日現在)

島別	種別	改良済				未改良			
		19.5m以上	13.0m以上	5.5m以上	5.5m未満	5.5m以上	3.5m以上	3.5m未満	うち自動車交通不能
池間島	宮古島市	0	0	6,035	0	15	138	3,466	38
	一般県道	0	0	3,495	0	0	0	0	0
	市町村道	0	0	2,540	0	15	138	3,466	38
大神島	宮古島市	0	0	0	311	0	0	0	0
	市町村道	0	0	0	311	0	0	0	0
来間島	宮古島市	0	38	3,173	7,668	106	699	277	0
	市町村道	0	38	3,173	7,668	106	699	277	0
伊良部島	宮古島市	60	78	77,437	38,800	10,070	14,582	24,454	0
	県道計	50	0	17,426	1,685	0	0	0	0
	主要地方道	50	0	4,595	1,081	0	0	0	0
	一般県道	0	0	12,831	604	0	0	0	0
	市町村道	10	78	60,011	37,115	10,070	14,582	24,454	0
下地島	宮古島市	0	0	10,956	0	0	1,497	0	0
	主要地方道	0	0	1,500	0	0	0	0	0
	市町村道	0	0	9,456	0	0	1,497	0	0
多良間島	多良間村	0	20	32,480	5,383	9,955	12,130	65,666	247
	一般県道	0	0	494	0	0	320	0	0
	市町村道	0	20	31,986	5,383	9,955	11,810	65,666	247
水納島	多良間村	0	0	0	0	0	641	819	0
	市町村道	0	0	0	0	0	641	819	0
竹富島	竹富町	0	0	4,020	3,585	92	3,251	11,451	1,610
	市町村道	0	0	4,020	3,585	92	3,251	11,451	1,610
西表島	竹富町	0	72	51,966	7,010	4,031	19,498	15,890	2,096
	一般県道	0	55	48,497	1,800	2,354	1,332	0	0
	市町村道	0	17	3,469	5,210	1,677	18,166	15,890	2,096
鳩間島	竹富町	0	0	0	171	0	351	2,368	1,353
	市町村道	0	0	0	171	0	351	2,368	1,353
小浜島	竹富町	0	0	8,105	1,925	109	4,916	4,845	0
	一般県道	0	0	1,536	0	0	0	0	0
	市町村道	0	0	6,569	1,925	109	4,916	4,845	0
黒島	竹富町	0	0	5,665	4,582	44	3,198	10,911	6
	一般県道	0	0	2,307	515	0	0	0	0
	市町村道	0	0	3,358	4,067	44	3,198	10,911	6

単位：メートル

舗装済	未舗装	舗装済			道路延長	橋梁		トンネル	
		セメント	アスファルト			個数	延長	個数	延長
			高級	簡易					
9,169	485	3,134	6,035	0	9,654	0	0	0	0
3,495	0	0	3,495	0	3,495	0	0	0	0
5,674	485	3,134	2,540	0	6,159	0	0	0	0
311	0	0	311	0	311	0	0	0	0
311	0	0	311	0	311	0	0	0	0
11,652	309	1,256	8,743	1,653	11,961	0	0	0	0
11,652	309	1,256	8,743	1,653	11,961	0	0	0	0
137,684	27,797	1,544	76,393	59,747	165,231	10	250	0	0
19,161	0	0	19,161	0	19,073	4	88	0	0
5,726	0	0	5,726	0	5,651	2	75	0	0
13,435	0	0	13,435	0	13,422	2	13	0	0
118,523	27,797	1,544	57,232	59,747	146,158	6	162	0	0
10,872	1,581	0	10,872	0	12,453	0	0	0	0
1,500	0	0	1,500	0	1,500	0	0	0	0
9,372	1,581	0	9,372	0	10,953	0	0	0	0
69,113	56,521	57	62,996	6,060	125,634	0	0	0	0
814	0	0	494	320	814	0	0	0	0
68,299	56,521	57	62,502	5,740	124,820	0	0	0	0
1,460	0	1,460	0	0	1,460	0	0	0	0
1,460	0	1,460	0	0	1,460	0	0	0	0
8,553	13,846	7,302	727	524	22,399	0	0	0	0
8,553	13,846	7,302	727	524	22,399	0	0	0	0
83,680	14,787	567	48,739	34,374	96,189	32	1,607	1	675
53,833	205	0	47,848	5,985	51,756	32	1,607	1	675
29,847	14,582	567	891	28,389	44,433	0	0	0	0
837	2,053	0	0	837	2,890	0	0	0	0
837	2,053	0	0	837	2,890	0	0	0	0
14,163	5,737	4	4,569	9,590	19,889	1	7	0	0
1,536	0	0	1,536	0	1,529	1	7	0	0
12,627	5,737	4	3,033	9,590	18,360	0	0	0	0
11,530	12,870	905	6,013	4,612	24,400	0	0	0	0
2,822	0	0	384	2,438	2,822	0	0	0	0
8,708	12,870	905	5,629	2,174	21,578	0	0	0	0

宮古・石垣島周辺 島別内訳 (平成 28年 4月 1日 現在)

島 別	種 別	総延長	重 用	未供用	実延長	改良率 (%)	舗高装級率 (%)
新城島(上地)	竹富町	1,178	0	0	1,178	0.0	0.0
	市町村道	1,178	0	0	1,178	0.0	0.0
波照間島	竹富町	35,653	224	8,922	26,507	82.1	21.3
	市町村道	35,653	224	8,922	26,507	82.1	21.3
与那国島	与那国町	143,725	2,291	667	140,767	35.1	19.7
	一般県道	15,046	0	0	15,046	90.9	90.9
	市町村道	128,679	2,291	667	125,721	28.5	11.2
総 合 計	総 合 計	690,182	10,153	16,567	663,462	51.4	41.5
	県 道 計	99,372	960	0	98,412	94.5	89.5
	主要地方道	7,226	0	0	7,226	100.0	100.0
	一般県道	92,146	960	0	91,186	94.1	88.7
	市町村道	590,810	9,193	16,567	565,050	43.8	33.1

単位：メートル

舗簡 装易 率含 (%)	歩 道 橋	道 路 面 積 (㎡)			歩 道 延 長		改 良 済 延 長	未 改 良 延 長
		道 路 敷	道 路 部	車 道	設 置 延 長	総 延 長		
0.0	0	4,438	4,108	2,944	0	0	0	1,178
0.0	0	4,438	4,108	2,944	0	0	0	1,178
84.2	0	209,187	177,275	130,437	5,992	5,990	21,751	4,756
84.2	0	209,187	177,275	130,437	5,992	5,990	21,751	4,756
55.1	0	1,016,807	766,340	565,700	17,778	19,242	49,460	91,307
100.0	0	231,006	136,275	95,411	6,583	8,047	13,681	1,365
49.7	0	785,801	630,065	470,289	11,195	11,195	35,779	89,942
69.2	0	5,120,964	4,266,144	2,993,320	181,033	205,772	340,751	322,711
99.8	0	1,368,343	995,970	604,885	80,042	103,522	93,041	5,371
100.0	0	104,435	90,825	45,545	7,193	14,368	7,226	0
99.8	0	1,263,908	905,145	559,340	72,849	89,154	85,815	5,371
63.8	0	3,752,621	3,270,174	2,388,435	100,991	102,250	247,710	317,340

宮古・石垣島周辺 島別内訳 (平成28年4月1日現在)

島別	種別	改良済				未改良			
		19.5m以上	13.0m以上	5.5m以上	5.5m未満	5.5m以上	3.5m以上	3.5m未満	うち自動車交通不能
新城島(上地)	竹富町	0	0	0	0	0	0	1,178	0
	市町村道	0	0	0	0	0	0	1,178	0
波照間島	竹富町	0	0	14,577	7,174	60	1,233	3,463	0
	市町村道	0	0	14,577	7,174	60	1,233	3,463	0
与那国島	与那国町	11	13	32,067	17,369	3,632	25,972	61,703	1,897
	一般県道	0	0	13,402	279	0	1,365	0	0
	市町村道	11	13	18,665	17,090	3,632	24,607	61,703	1,897
総合計	総合計	71	221	246,481	93,978	28,114	88,106	206,491	7,247
	県道計	50	55	88,657	4,279	2,354	3,017	0	0
	主要地方道	50	0	6,095	1,081	0	0	0	0
	一般県道	0	55	82,562	3,198	2,354	3,017	0	0
	市町村道	21	166	157,824	89,699	25,760	85,089	206,491	7,247

単位：メートル

舗装済	未舗装	舗装済			道路延長	橋梁		トンネル	
		セメント	アスファルト			個数	延長	個数	延長
			高級	簡易					
0	1,178	0	0	0	1,178	0	0	0	0
0	1,178	0	0	0	1,178	0	0	0	0
22,315	4,192	0	5,642	16,673	26,507	0	0	0	0
22,315	4,192	0	5,642	16,673	26,507	0	0	0	0
77,514	63,253	3,279	24,479	49,756	140,666	14	101	0	0
15,046	0	0	13,681	1,365	14,995	5	51	0	0
62,468	63,253	3,279	10,798	48,391	125,671	9	50	0	0
458,853	204,609	19,508	255,519	183,826	660,822	57	1,965	1	675
98,207	205	0	88,099	10,108	95,984	42	1,753	1	675
7,226	0	0	7,226	0	7,151	2	75	0	0
90,981	205	0	80,873	10,108	88,833	40	1,678	1	675
360,646	204,404	19,508	167,420	173,718	564,838	15	212	0	0

4. 市町村別内訳

市町村別内訳 (平成28年4月1日現在)

市町村名	総延長	重用	未供用	実延長	改良率 (%)	舗装率 (%)
那覇市	656,143	13,096	169,539	473,508	77.4	62.9
高速自動車国道 計	78	0	0	78	100.0	100.0
一般国道 計	196,274	977	165,000	30,297	100.0	99.3
指定区間 計	20,923	900	0	20,023	100.0	100.0
指定区間外 計	175,351	77	165,000	10,274	100.0	98.0
県道 計	51,833	4,745	0	47,088	98.1	90.8
主要地方道	15,757	117	0	15,640	100.0	100.0
一般都道府県道	36,076	4,628	0	31,448	97.1	86.3
市町村道	407,958	7,374	4,539	396,045	73.2	56.8
宜野湾市	169,048	3,738	784	164,526	97.2	89.1
高速自動車国道 計	935	0	0	935	100.0	100.0
指定区間 計	14,363	0	0	14,363	100.0	100.0
県道 計	10,107	415	0	9,692	100.0	100.0
主要地方道	2,515	0	0	2,515	100.0	100.0
一般都道府県道	7,592	415	0	7,177	100.0	100.0
市町村道	143,643	3,323	784	139,536	96.7	87.2
石垣市	585,535	7,955	81,019	496,561	49.5	36.7
指定区間外 計	114,156	0	79,500	34,656	97.3	87.8
県道 計	117,768	3,130	764	113,874	88.4	81.0
主要地方道	64,534	0	0	64,534	90.4	88.4
一般都道府県道	53,234	3,130	764	49,340	85.7	71.4
市町村道	353,611	4,825	755	348,031	32.1	17.0
浦添市	191,290	3,411	6,450	181,429	81.6	76.8
高速自動車国道 計	617	0	0	617	100.0	100.0
指定区間 計	11,986	0	0	11,986	100.0	100.0
県道 計	20,374	1,399	1,599	17,376	99.6	98.3
主要地方道	7,691	890	1,599	5,202	100.0	100.0
一般都道府県道	12,683	509	0	12,174	99.4	97.6
市町村道	158,313	2,012	4,851	151,450	78.0	72.4
名護市	564,276	36,390	2,971	524,915	57.4	40.3
高速自動車国道 計	4,391	0	0	4,391	100.0	100.0
一般国道 計	98,733	7,811	0	90,922	98.5	97.5
指定区間 計	55,022	7,811	0	47,211	100.0	100.0
指定区間外 計	43,711	0	0	43,711	96.9	94.8
県道 計	92,795	23,500	2,000	67,295	96.1	95.3
主要地方道	47,582	22,848	0	24,734	94.3	94.1
一般都道府県道	45,213	652	2,000	42,561	97.2	96.1
市町村道	368,357	5,079	971	362,307	39.3	15.0

単位：メートル

舗装率 簡易含 (%)	歩道橋	道路面積 (㎡)			歩道延長		改良済 延長	未改良 延長
		道路敷	道路部	車道	設置延長	総延長		
99.6	26	5,103,296	4,929,140	3,081,870	187,360	339,357	366,387	107,121
100.0	0	7,650	1,716	1,092	0	0	78	0
100.0	19	1,017,281	951,109	488,498	26,890	54,979	30,297	0
100.0	11	758,799	704,562	351,771	16,705	34,930	20,023	0
100.0	8	258,482	246,547	136,727	10,185	20,049	10,274	0
100.0	7	926,297	877,141	502,126	43,574	84,409	46,174	914
100.0	4	369,322	345,425	200,727	15,508	30,972	15,640	0
100.0	3	556,975	531,716	301,399	28,066	53,437	30,534	914
99.5	0	3,152,068	3,099,174	2,090,154	116,896	199,969	289,838	106,207
99.8	8	1,844,208	1,779,061	1,164,167	60,932	115,560	159,881	4,645
100.0	0	42,510	20,570	13,090	0	0	935	0
100.0	7	474,459	456,711	250,653	14,363	30,480	14,363	0
100.0	1	191,341	184,411	105,971	8,026	16,024	9,692	0
100.0	0	74,537	71,776	41,246	2,393	4,724	2,515	0
100.0	1	116,804	112,635	64,725	5,633	11,300	7,177	0
99.8	0	1,135,898	1,117,369	794,453	38,543	69,056	134,891	4,645
76.3	0	4,694,046	3,671,934	2,454,294	167,621	240,691	245,907	250,654
96.5	0	677,089	488,171	213,856	34,029	70,668	33,715	941
95.3	0	1,747,259	1,158,614	745,186	80,662	95,819	100,624	13,250
91.8	0	973,150	642,009	411,966	40,327	47,250	58,364	6,170
100.0	0	774,109	516,605	333,220	40,335	48,569	42,260	7,080
68.1	0	2,269,698	2,025,149	1,495,252	52,930	74,204	111,568	236,463
99.7	15	2,192,440	1,882,005	1,251,851	78,103	136,673	147,961	33,468
100.0	0	85,680	13,574	8,638	0	0	617	0
100.0	11	486,763	342,207	213,129	11,986	23,972	11,986	0
100.0	3	347,273	300,129	162,287	15,220	29,425	17,298	78
100.0	2	102,934	85,419	48,851	3,952	7,542	5,202	0
100.0	1	244,339	214,710	113,436	11,268	21,883	12,096	78
99.6	1	1,272,724	1,226,095	867,797	50,897	83,276	118,060	33,390
84.2	6	6,553,801	4,186,646	2,762,678	151,541	236,658	301,077	223,838
100.0	0	284,902	97,461	60,396	0	0	4,391	0
99.8	6	2,529,748	1,364,518	817,389	62,653	108,238	89,565	1,357
100.0	6	1,591,508	792,583	454,476	39,518	68,925	47,211	0
99.7	0	938,240	571,935	362,913	23,135	39,313	42,354	1,357
100.0	0	995,320	665,125	433,051	42,888	57,872	64,703	2,592
100.0	0	415,544	283,628	170,316	19,904	30,517	23,330	1,404
100.0	0	579,776	381,497	262,735	22,984	27,355	41,373	1,188
77.2	0	2,743,831	2,059,542	1,451,842	46,000	70,548	142,418	219,889

市町村別内訳

(平成28年4月1日現在)

市町村名	改 良 済				未 改 良			
	19.5m 以上	13.0m 以上	5.5m 以上	5.5m 未満	5.5m 以上	3.5m 以上	3.5m 未満	うち自動車 交通不能
那覇市	8,454	33,584	126,710	197,639	24,730	49,820	32,571	5,429
高速自動車国道 計	0	78	0	0	0	0	0	0
一般国道 計	7,118	13,789	9,390	0	0	0	0	0
指定区間 計	6,323	10,468	3,232	0	0	0	0	0
指定区間外 計	795	3,321	6,158	0	0	0	0	0
県道 計	1,134	13,814	29,173	2,053	373	536	5	0
主要地方道	409	7,551	7,680	0	0	0	0	0
一般都道府県道	725	6,263	21,493	2,053	373	536	5	0
市町村道	202	5,903	88,147	195,586	24,357	49,284	32,566	5,429
宜野湾市	4,635	13,923	56,775	84,548	632	2,379	1,634	128
高速自動車国道 計	0	935	0	0	0	0	0	0
指定区間 計	4,473	9,890	0	0	0	0	0	0
県道 計	113	2,421	6,810	348	0	0	0	0
主要地方道	113	2,125	277	0	0	0	0	0
一般都道府県道	0	296	6,533	348	0	0	0	0
市町村道	49	677	49,965	84,200	632	2,379	1,634	128
石垣市	253	326	210,460	34,868	21,162	93,817	135,675	1,036
指定区間外 計	0	96	33,619	0	0	941	0	0
県道 計	253	104	99,945	322	1,964	10,001	1,285	0
主要地方道	125	33	57,884	322	272	4,613	1,285	0
一般都道府県道	128	71	42,061	0	1,692	5,388	0	0
市町村道	0	126	76,896	34,546	19,198	82,875	134,390	1,036
浦添市	5,450	12,407	67,147	62,957	5,794	19,274	8,400	600
高速自動車国道 計	0	617	0	0	0	0	0	0
指定区間 計	5,145	6,841	0	0	0	0	0	0
県道 計	161	3,267	12,968	902	78	0	0	0
主要地方道	109	324	4,027	742	0	0	0	0
一般都道府県道	52	2,943	8,941	160	78	0	0	0
市町村道	144	1,682	54,179	62,055	5,716	19,274	8,400	600
名護市	146	24,191	194,731	82,009	10,824	74,040	138,974	2,751
高速自動車国道 計	0	4,391	0	0	0	0	0	0
一般国道 計	52	18,932	70,167	414	90	850	417	0
指定区間 計	0	11,410	35,801	0	0	0	0	0
指定区間外 計	52	7,522	34,366	414	90	850	417	0
県道 計	51	280	60,514	3,858	540	1,413	639	234
主要地方道	51	189	21,435	1,655	475	630	299	33
一般都道府県道	0	91	39,079	2,203	65	783	340	201
市町村道	43	588	64,050	77,737	10,194	71,777	137,918	2,517

単位：メートル

舗装済	未舗装	舗装済			道路延長	橋梁		トンネル	
		セメント	アスファルト			個数	延長	個数	延長
			高級	簡易					
471,553	1,955	13,616	284,263	173,674	468,469	(2)129	3,864	2	1,175
78	0	0	78	0	71	2	7	0	0
30,297	0	0	30,090	207	27,425	(2)22	1,854	1	1,018
20,023	0	0	20,023	0	17,713	(2)15	1,292	1	1,018
10,274	0	0	10,067	207	9,712	7	562	0	0
47,088	0	0	42,777	4,311	46,085	20	846	1	157
15,640	0	0	15,640	0	15,230	4	253	1	157
31,448	0	0	27,137	4,311	30,855	16	593	0	0
394,090	1,955	13,616	211,318	169,156	394,888	85	1,157	0	0
164,193	333	644	145,974	17,575	163,882	(2)20	644	0	0
935	0	0	935	0	935	0	0	0	0
14,363	0	0	14,363	0	14,180	(2)6	183	0	0
9,692	0	0	9,692	0	9,657	2	35	0	0
2,515	0	0	2,515	0	2,515	0	0	0	0
7,177	0	0	7,177	0	7,142	2	35	0	0
139,203	333	644	120,984	17,575	139,110	12	426	0	0
379,012	117,549	8,960	173,052	197,000	492,950	168	2,437	1	1,174
33,445	1,211	0	30,428	3,017	34,374	16	282	0	0
108,559	5,315	1,196	91,054	16,309	111,031	81	1,669	1	1,174
59,219	5,315	1,196	55,826	2,197	62,123	53	1,237	1	1,174
49,340	0	0	35,228	14,112	48,908	28	432	0	0
237,008	111,023	7,764	51,570	177,674	347,545	71	486	0	0
180,826	603	1,130	138,272	41,424	179,045	(2)52	2,156	2	228
617	0	0	617	0	606	1	11	0	0
11,986	0	128	11,858	0	11,089	(2)10	669	2	228
17,376	0	0	17,082	294	16,537	11	839	0	0
5,202	0	0	5,202	0	5,157	1	45	0	0
12,174	0	0	11,880	294	11,380	10	794	0	0
150,847	603	1,002	108,715	41,130	150,813	30	637	0	0
442,139	82,776	2,378	208,973	230,788	507,679	(1)291	12,776	8	4,460
4,391	0	100	4,291	0	3,370	5	1,021	0	0
90,776	146	626	88,009	2,141	82,654	69	4,496	4	3,772
47,211	0	0	47,211	0	41,320	37	2,745	2	3,146
43,565	146	626	40,798	2,141	41,334	32	1,751	2	626
67,295	0	658	63,500	3,137	61,107	(1)51	5,530	3	658
24,734	0	0	23,271	1,463	24,468	14	266	0	0
42,561	0	658	40,229	1,674	36,639	(1)37	5,264	3	658
279,677	82,630	994	53,173	225,510	360,548	166	1,729	1	30

※ () : 市町村境界に架設された橋梁個数

市町村別内訳 (平成28年4月1日現在)

市町村名	総延長	重用	未供用	実延長	改良率 (%)	舗装率 (%)
糸満市	289,985	13,492	4,501	271,992	85.1	61.0
一般国道 計	26,632	10,000	0	16,632	100.0	100.0
指定区間 計	16,632	0	0	16,632	100.0	100.0
指定区間外 計	10,000	10,000	0	0	0.0	0.0
県道 計	41,581	1,016	3,110	37,455	95.6	93.4
主要地方道	23,581	982	0	22,599	99.9	98.8
一般都道府県道	18,000	34	3,110	14,856	89.2	85.1
市町村道	221,772	2,476	1,391	217,905	82.2	52.4
沖縄市	456,722	23,192	3,499	430,031	86.5	30.6
高速自動車国道 計	9,901	0	0	9,901	100.0	100.0
指定区間 計	25,803	10,949	0	14,854	100.0	100.0
県道 計	39,839	5,527	0	34,312	94.2	92.8
主要地方道	19,257	1,513	0	17,744	100.0	100.0
一般都道府県道	20,582	4,014	0	16,568	88.0	85.2
市町村道	381,179	6,716	3,499	370,964	84.9	20.2
豊見城市	186,137	2,320	14,170	169,647	70.0	75.0
指定区間 計	13,987	0	0	13,987	100.0	100.0
県道 計	19,474	907	4,870	13,697	100.0	100.0
主要地方道	5,672	0	0	5,672	100.0	100.0
一般都道府県道	13,802	907	4,870	8,025	100.0	100.0
市町村道	152,676	1,413	9,300	141,963	64.2	70.1
うるま市	599,122	20,898	14,177	564,047	77.4	57.2
高速自動車国道 計	7,701	0	0	7,701	100.0	100.0
指定区間 計	14,528	7,264	0	7,264	100.0	100.0
県道 計	126,937	6,488	10,226	110,223	87.3	86.6
主要地方道	38,910	23	3,331	35,556	100.0	100.0
一般都道府県道	88,027	6,465	6,895	74,667	81.2	80.2
市町村道	449,956	7,146	3,951	438,859	74.1	48.3
宮古島市	1,452,582	26,706	265,888	1,159,988	70.6	43.3
指定区間外 計	272,449	0	244,500	27,949	97.9	96.5
県道 計	191,478	8,816	12,256	170,406	97.7	97.5
主要地方道	54,145	9	469	53,667	97.5	97.6
一般都道府県道	137,333	8,807	11,787	116,739	97.8	97.5
市町村道	988,655	17,890	9,132	961,633	65.0	32.2
南城市	373,714	3,953	663	369,098	55.6	53.8
指定区間 計	22,269	0	0	22,269	100.0	100.0
県道 計	37,452	1,084	0	36,368	93.8	94.0
主要地方道	20,129	26	0	20,103	92.5	92.9
一般都道府県道	17,323	1,058	0	16,265	95.3	95.3
市町村道	313,993	2,869	663	310,461	47.9	45.8

単位：メートル

舗装率 簡易含 (%)	歩道橋	道路面積 (㎡)			歩道延長		改良済 延長	未改良 延長
		道路敷	道路部	車道	設置延長	総延長		
98.2	3	2,951,763	2,609,299	1,672,603	112,868	191,392	231,462	40,530
100.0	3	376,881	258,957	130,508	16,632	31,240	16,632	0
100.0	3	376,881	258,957	130,508	16,632	31,240	16,632	0
0.0	0	0	0	0	0	0	0	0
100.0	0	620,343	514,683	283,325	27,367	47,720	35,812	1,643
100.0	0	438,006	362,502	187,197	18,816	34,920	22,566	33
100.0	0	182,337	152,181	96,128	8,551	12,800	13,246	1,610
97.7	0	1,954,539	1,835,659	1,258,770	68,869	112,432	179,018	38,887
95.1	10	4,337,644	3,875,818	2,651,093	135,872	239,800	371,968	58,063
100.0	0	494,520	216,398	138,614	0	0	9,901	0
100.0	5	324,512	305,050	229,755	14,854	29,708	14,854	0
100.0	4	868,356	728,064	427,821	29,722	57,187	32,316	1,996
100.0	4	553,937	457,137	277,427	16,101	31,622	17,744	0
100.0	0	314,419	270,927	150,394	13,621	25,565	14,572	1,996
94.3	1	2,650,256	2,626,306	1,854,903	91,296	152,905	314,897	56,067
91.7	1	1,951,702	1,726,188	1,029,071	74,548	126,372	118,787	50,860
100.0	0	438,236	389,925	178,030	9,105	17,678	13,987	0
100.0	1	249,712	220,803	124,603	13,550	25,813	13,697	0
100.0	0	115,049	95,840	53,631	5,672	11,260	5,672	0
100.0	1	134,663	124,963	70,972	7,878	14,553	8,025	0
90.0	0	1,263,754	1,115,460	726,438	51,893	82,881	91,103	50,860
92.9	5	6,087,350	5,070,778	3,275,201	185,964	326,774	436,354	127,693
100.0	0	411,780	175,096	111,762	0	0	7,701	0
100.0	1	250,786	210,370	101,696	7,264	14,528	7,264	0
100.0	1	2,406,017	1,769,137	996,180	93,725	172,794	96,193	14,030
100.0	1	1,015,160	686,865	405,023	34,767	61,809	35,556	0
100.0	0	1,390,857	1,082,272	591,157	58,958	110,985	60,637	14,030
90.9	3	3,018,767	2,916,175	2,065,563	84,975	139,452	325,196	113,663
81.4	0	9,766,637	8,594,385	5,867,516	357,986	473,119	819,070	340,918
100.0	0	408,921	354,877	184,064	23,435	45,425	27,364	585
99.9	0	2,566,027	2,180,638	1,127,434	158,596	228,498	166,492	3,914
99.6	0	821,902	697,656	360,571	50,840	70,983	52,299	1,368
100.0	0	1,744,125	1,482,982	766,863	107,756	157,515	114,193	2,546
77.5	0	6,791,689	6,058,870	4,556,018	175,955	199,196	625,214	336,419
87.8	1	3,072,736	2,480,518	1,688,914	95,273	144,760	205,048	164,050
100.0	1	442,724	280,483	158,487	21,429	32,957	22,269	0
100.0	0	571,613	452,830	237,195	34,307	59,575	34,101	2,267
100.0	0	328,069	243,656	134,202	19,075	30,826	18,600	1,503
100.0	0	243,544	209,174	102,993	15,232	28,749	15,501	764
85.5	0	2,058,399	1,747,205	1,293,232	39,537	52,228	148,678	161,783

市町村別内訳

(平成28年4月1日現在)

市町村名	改 良 済				未 改 良			
	19.5m 以上	13.0m 以上	5.5m 以上	5.5m 未満	5.5m 以上	3.5m 以上	3.5m 未満	うち自動車 交通不能
糸満市	973	9,143	126,479	94,867	2,329	10,794	27,407	8,294
一般国道 計	0	880	15,752	0	0	0	0	0
指定区間 計	0	880	15,752	0	0	0	0	0
指定区間外 計	0	0	0	0	0	0	0	0
県道 計	50	3,508	29,900	2,354	438	1,205	0	0
主要地方道	50	3,508	17,535	1,473	10	23	0	0
一般都道府県道	0	0	12,365	881	428	1,182	0	0
市町村道	923	4,755	80,827	92,513	1,891	9,589	27,407	8,294
沖縄市	3,315	36,722	118,977	212,954	2,003	6,386	49,674	11,145
高速自動車国道 計	0	9,901	0	0	0	0	0	0
指定区間 計	1,570	12,774	510	0	0	0	0	0
県道 計	1,435	11,353	19,528	0	973	896	127	0
主要地方道	1,404	9,167	7,173	0	0	0	0	0
一般都道府県道	31	2,186	12,355	0	973	896	127	0
市町村道	310	2,694	98,939	212,954	1,030	5,490	49,547	11,145
豊見城市	1,320	8,602	74,690	34,175	4,948	28,354	17,558	26
指定区間 計	1,300	5,378	7,309	0	0	0	0	0
県道 計	13	1,700	11,984	0	0	0	0	0
主要地方道	0	281	5,391	0	0	0	0	0
一般都道府県道	13	1,419	6,593	0	0	0	0	0
市町村道	7	1,524	55,397	34,175	4,948	28,354	17,558	26
うるま市	820	31,419	189,764	214,351	12,055	46,317	69,321	6,188
高速自動車国道 計	0	7,701	0	0	0	0	0	0
指定区間 計	0	7,264	0	0	0	0	0	0
県道 計	588	14,962	79,602	1,041	4,285	6,895	2,850	0
主要地方道	366	12,032	22,424	734	0	0	0	0
一般都道府県道	222	2,930	57,178	307	4,285	6,895	2,850	0
市町村道	232	1,492	110,162	213,310	7,770	39,422	66,471	6,188
宮古島市	402	2,958	512,268	303,442	22,336	139,081	179,501	1,409
指定区間外 計	0	367	26,617	380	0	585	0	0
県道 計	257	624	162,887	2,724	831	2,742	341	0
主要地方道	50	0	51,168	1,081	0	1,368	0	0
一般都道府県道	207	624	111,719	1,643	831	1,374	341	0
市町村道	145	1,967	322,764	300,338	21,505	135,754	179,160	1,409
南城市	28	682	111,072	93,266	5,766	57,576	100,708	11,285
指定区間 計	0	160	22,109	0	0	0	0	0
県道 計	0	302	33,069	730	1,263	1,004	0	0
主要地方道	0	302	17,868	430	683	820	0	0
一般都道府県道	0	0	15,201	300	580	184	0	0
市町村道	28	220	55,894	92,536	4,503	56,572	100,708	11,285

単位：メートル

舗装済	未舗装	舗装済			道路延長	橋梁		トンネル	
		セメント	アスファルト			個数	延長	個数	延長
			高級	簡易					
266,979	5,013	11,378	154,521	101,080	269,728	(1)53	2,264	0	0
16,632	0	0	16,632	0	15,108	(1)6	1,524	0	0
16,632	0	0	16,632	0	15,108	(1)6	1,524	0	0
0	0	0	0	0	0	0	0	0	0
37,455	0	0	34,983	2,472	37,298	12	157	0	0
22,599	0	0	22,338	261	22,452	9	147	0	0
14,856	0	0	12,645	2,211	14,846	3	10	0	0
212,892	5,013	11,378	102,906	98,608	217,322	35	583	0	0
408,981	21,050	3,503	128,109	277,369	428,510	(1)81	1,262	1	259
9,901	0	0	9,901	0	9,870	5	31	0	0
14,854	0	0	14,854	0	14,824	(1)5	30	0	0
34,312	0	259	31,595	2,458	33,680	11	373	1	259
17,744	0	259	17,485	0	17,231	5	254	1	259
16,568	0	0	14,110	2,458	16,449	6	119	0	0
349,914	21,050	3,244	71,759	274,911	370,136	60	828	0	0
155,513	14,134	863	126,408	28,242	163,429	(6)60	6,218	0	0
13,987	0	0	13,987	0	9,076	(3)11	4,911	0	0
13,697	0	0	13,697	0	12,928	9	769	0	0
5,672	0	0	5,672	0	5,452	2	220	0	0
8,025	0	0	8,025	0	7,476	7	549	0	0
127,829	14,134	863	98,724	28,242	141,425	(3)40	538	0	0
524,049	39,998	8,217	314,227	201,605	557,905	149	5,977	1	165
7,701	0	0	7,701	0	6,608	13	1,093	0	0
7,264	0	165	7,099	0	6,428	9	671	1	165
110,223	0	0	95,442	14,781	107,200	47	3,023	0	0
35,556	0	0	35,556	0	34,918	6	638	0	0
74,667	0	0	59,886	14,781	72,282	41	2,385	0	0
398,861	39,998	8,052	203,985	186,824	437,669	80	1,190	0	0
943,842	216,146	10,988	491,634	441,220	1,152,211	98	7,777	0	0
27,949	0	0	26,962	987	27,935	3	14	0	0
170,216	190	532	165,596	4,088	164,849	29	5,557	0	0
53,477	190	422	51,935	1,120	53,536	10	131	0	0
116,739	0	110	113,661	2,968	111,313	19	5,426	0	0
745,677	215,956	10,456	299,076	436,145	959,427	66	2,206	0	0
324,093	45,005	22,790	175,806	125,497	367,058	(2)106	1,888	1	152
22,269	0	0	22,269	0	21,569	(1)17	548	1	152
36,368	0	0	34,184	2,184	35,605	12	763	0	0
20,103	0	0	18,683	1,420	19,393	8	710	0	0
16,265	0	0	15,501	764	16,212	4	53	0	0
265,456	45,005	22,790	119,353	123,313	309,884	(1)77	577	0	0

市町村別内訳 (平成28年4月1日現在)

市町村名	総延長	重用	未供用	実延長	改良率 (%)	舗装率 (%)
国頭村	195,310	2,429	19,373	173,508	89.1	69.2
指定区間計	49,660	0	18,500	31,160	100.0	100.0
県道計	49,757	1,903	0	47,854	91.3	93.9
主要地方道	30,849	0	0	30,849	94.9	98.9
一般都道府県道	18,908	1,903	0	17,005	84.8	84.8
市町村道	95,893	526	873	94,494	84.3	46.5
大宜味村	100,793	7	0	100,786	88.6	60.5
一般国道計	18,982	0	0	18,982	94.1	94.1
指定区間計	12,796	0	0	12,796	100.0	100.0
指定区間外計	6,186	0	0	6,186	81.9	81.9
一般都道府県道	3,496	0	0	3,496	75.3	77.3
市町村道	78,315	7	0	78,308	87.8	51.7
東村	78,703	33	0	78,670	98.2	43.7
指定区間外計	10,530	0	0	10,530	97.0	97.2
県道計	23,895	0	0	23,895	98.6	99.0
主要地方道	20,695	0	0	20,695	99.5	100.0
一般都道府県道	3,200	0	0	3,200	92.4	92.4
市町村道	44,278	33	0	44,245	98.2	1.1
今帰仁村	182,103	14,975	3,100	164,028	71.6	44.3
指定区間外計	11,926	0	0	11,926	100.0	100.0
県道計	32,602	12,137	0	20,465	96.6	96.6
主要地方道	24,792	11,812	0	12,980	100.0	100.0
一般都道府県道	7,810	325	0	7,485	90.6	90.6
市町村道	137,575	2,838	3,100	131,637	65.1	31.1
本部町	199,652	17,835	1,997	179,820	49.8	49.7
指定区間外計	14,708	0	0	14,708	100.0	100.0
県道計	46,940	15,267	0	31,673	92.0	90.3
主要地方道	24,888	15,267	0	9,621	91.6	86.1
一般都道府県道	22,052	0	0	22,052	92.1	92.2
市町村道	138,004	2,568	1,997	133,439	34.3	34.6
恩納村	94,197	2,098	0	92,099	82.7	77.2
指定区間計	33,161	0	0	33,161	100.0	100.0
県道計	16,844	1,119	0	15,725	100.0	100.0
主要地方道	3,143	0	0	3,143	100.0	100.0
一般都道府県道	13,701	1,119	0	12,582	100.0	100.0
市町村道	44,192	979	0	43,213	63.2	51.4

単位：メートル

舗 装 率 含 (%)	歩 道 橋	道 路 面 積 (㎡)			歩 道 延 長		改 良 済 延 長	未 改 良 延 長
		道 路 敷	道 路 部	車 道	設 置 延 長	総 延 長		
97.9	0	2,412,039	1,226,562	911,823	45,618	54,005	154,563	18,945
100.0	0	472,469	339,536	211,577	28,096	37,408	31,160	0
99.3	0	1,112,458	357,923	304,908	3,685	3,777	43,707	4,147
98.9	0	602,094	236,286	200,302	3,685	3,777	29,287	1,562
100.0	0	510,364	121,637	104,606	0	0	14,420	2,585
96.4	0	827,112	529,103	395,338	13,837	12,820	79,696	14,798
90.4	0	1,513,285	747,893	545,130	23,680	33,630	89,265	11,521
100.0	0	374,825	216,605	131,264	15,713	25,781	17,861	1,121
100.0	0	269,568	157,440	89,273	12,796	22,101	12,796	0
100.0	0	105,257	59,165	41,991	2,917	3,680	5,065	1,121
95.1	0	45,646	30,483	23,952	699	699	2,633	863
87.9	0	1,092,814	500,805	389,914	7,268	7,150	68,771	9,537
98.9	0	1,306,527	605,755	488,164	14,458	16,977	77,236	1,434
100.0	0	232,917	95,664	69,795	5,192	6,074	10,215	315
100.0	0	567,746	217,438	190,035	4,279	5,916	23,554	341
100.0	0	526,017	188,006	165,665	3,439	5,076	20,596	99
100.0	0	41,729	29,432	24,370	840	840	2,958	242
98.1	0	505,864	292,653	228,334	4,987	4,987	43,467	778
87.8	0	1,548,324	1,099,840	756,515	56,476	77,220	117,367	46,661
100.0	0	177,181	135,590	75,150	11,570	26,102	11,926	0
100.0	0	377,360	209,429	125,832	15,224	21,283	19,765	700
100.0	0	203,972	127,908	78,779	9,300	13,923	12,980	0
100.0	0	173,388	81,521	47,053	5,924	7,360	6,785	700
84.8	0	993,783	754,821	555,533	29,682	29,835	85,676	45,961
97.2	0	1,774,227	1,223,640	824,807	60,206	88,775	89,549	90,271
100.0	0	283,621	193,122	116,668	14,427	27,378	14,708	0
99.3	0	532,107	324,495	203,963	23,235	35,311	29,128	2,545
100.0	0	167,533	98,405	63,312	6,457	11,340	8,811	810
98.9	0	364,574	226,090	140,651	16,778	23,971	20,317	1,735
96.5	0	958,499	706,023	504,176	22,544	26,086	45,713	87,726
98.8	1	1,903,060	1,017,266	609,003	53,932	83,118	76,182	15,917
100.0	1	1,249,272	567,966	307,282	33,116	57,353	33,161	0
100.0	0	259,030	172,775	103,737	12,053	18,247	15,725	0
100.0	0	87,950	37,316	24,030	3,035	3,407	3,143	0
100.0	0	171,080	135,459	79,707	9,018	14,840	12,582	0
97.4	0	394,758	276,525	197,984	8,763	7,518	27,296	15,917

市町村別内訳

(平成28年4月1日現在)

市町村名	改 良 済				未 改 良			
	19.5m 以上	13.0m 以上	5.5m 以上	5.5m 未満	5.5m 以上	3.5m 以上	3.5m 未満	うち自動車 交通不能
国頭村	37	926	102,263	51,337	1,720	7,440	9,785	0
指定区間計	0	440	30,720	0	0	0	0	0
県道計	16	53	43,445	193	843	1,173	2,131	0
主要地方道	0	9	29,085	193	808	326	428	0
一般都道府県道	16	44	14,360	0	35	847	1,703	0
市町村道	21	433	28,098	51,144	877	6,267	7,654	0
大宜味村	7	111	58,224	30,923	1,140	3,142	7,239	0
一般国道計	7	111	17,717	26	464	657	0	0
指定区間計	0	0	12,796	0	0	0	0	0
指定区間外計	7	111	4,921	26	464	657	0	0
一般都道府県道	0	0	2,182	451	663	200	0	0
市町村道	0	0	38,325	30,446	13	2,285	7,239	0
東村	26	99	52,033	25,078	28	958	448	60
指定区間外計	0	6	10,011	198	14	275	26	0
県道計	0	0	23,554	0	0	341	0	0
主要地方道	0	0	20,596	0	0	99	0	0
一般都道府県道	0	0	2,958	0	0	242	0	0
市町村道	26	93	18,468	24,880	14	342	422	60
今帰仁村	7	180	61,860	55,320	219	9,520	36,922	317
指定区間外計	0	5	11,655	266	0	0	0	0
県道計	7	129	15,819	3,810	0	700	0	0
主要地方道	7	129	9,164	3,680	0	0	0	0
一般都道府県道	0	0	6,655	130	0	700	0	0
市町村道	0	46	34,386	51,244	219	8,820	36,922	317
本部町	11	3,335	64,485	21,718	2,876	14,417	72,978	1,957
指定区間外計	0	3,188	11,428	92	0	0	0	0
県道計	6	53	28,299	770	102	1,990	453	0
主要地方道	6	11	8,306	488	83	471	256	0
一般都道府県道	0	42	19,993	282	19	1,519	197	0
市町村道	5	94	24,758	20,856	2,774	12,427	72,525	1,957
恩納村	166	4,439	55,362	16,215	1,093	7,515	7,309	0
指定区間計	59	4,030	29,072	0	0	0	0	0
県道計	106	348	14,531	740	0	0	0	0
主要地方道	106	262	2,035	740	0	0	0	0
一般都道府県道	0	86	12,496	0	0	0	0	0
市町村道	1	61	11,759	15,475	1,093	7,515	7,309	0

単位：メートル

舗装済	未舗装	舗装済			道路延長	橋梁		トンネル	
		セメント	アスファルト			個数	延長	個数	延長
			高級	簡易					
169,800	3,708	7,256	112,742	49,802	168,227	83	2,513	6	2,768
31,160	0	2,768	28,392	0	27,823	22	569	6	2,768
47,507	347	30	44,892	2,585	46,850	18	1,004	0	0
30,502	347	30	30,472	0	30,095	13	754	0	0
17,005	0	0	14,420	2,585	16,755	5	250	0	0
91,133	3,361	4,458	39,458	47,217	93,554	43	940	0	0
91,115	9,671	455	60,568	30,092	98,146	66	2,399	1	241
18,982	0	0	17,861	1,121	17,891	20	1,091	0	0
12,796	0	0	12,796	0	11,852	16	944	0	0
6,186	0	0	5,065	1,121	6,039	4	147	0	0
3,323	173	0	2,703	620	3,082	1	173	1	241
68,810	9,498	455	40,004	28,351	77,173	45	1,135	0	0
77,818	852	85	34,281	43,452	77,785	37	885	0	0
10,530	0	17	10,215	298	10,193	10	337	0	0
23,895	0	0	23,653	242	23,513	12	382	0	0
20,695	0	0	20,695	0	20,361	8	334	0	0
3,200	0	0	2,958	242	3,152	4	48	0	0
43,393	852	68	413	42,912	44,079	15	166	0	0
144,064	19,964	2,591	69,992	71,481	162,217	(1)55	1,128	3	683
11,926	0	0	11,926	0	11,865	10	61	0	0
20,465	0	667	19,098	700	19,588	(1)8	210	2	667
12,980	0	667	12,313	0	12,229	3	84	2	667
7,485	0	0	6,785	700	7,359	(1)5	126	0	0
111,673	19,964	1,924	38,968	70,781	130,764	37	857	1	16
174,870	4,950	1,187	88,260	85,423	176,714	68	3,001	1	105
14,708	0	0	14,708	0	14,103	7	605	0	0
31,441	232	0	28,611	2,830	30,186	22	1,487	0	0
9,621	0	0	8,285	1,336	9,453	12	168	0	0
21,820	232	0	20,326	1,494	20,733	10	1,319	0	0
128,721	4,718	1,187	44,941	82,593	132,425	39	909	1	105
90,966	1,133	196	70,922	19,848	88,841	84	3,258	0	0
33,161	0	0	33,161	0	30,620	39	2,541	0	0
15,725	0	0	15,725	0	15,190	13	535	0	0
3,143	0	0	3,143	0	2,710	4	433	0	0
12,582	0	0	12,582	0	12,480	9	102	0	0
42,080	1,133	196	22,036	19,848	43,031	32	182	0	0

※ ():市町村境界に架設された橋梁個数

市町村別内訳 (平成28年4月1日現在)

市町村名	総延長	重用	未供用	実延長	改良率 (%)	舗装率 (%)
宜野座村	120,300	10,341	53	109,906	82.1	90.2
高速自動車国道 計	8,467	0	0	8,467	100.0	100.0
指定区間 計	18,306	9,153	0	9,153	100.0	100.0
県道 計	9,252	0	0	9,252	100.0	100.0
主要地方道	2,903	0	0	2,903	100.0	100.0
一般都道府県道	6,349	0	0	6,349	100.0	100.0
市町村道	84,275	1,188	53	83,034	76.4	87.0
金武町	138,493	13,853	1,300	123,340	91.7	40.3
高速自動車国道 計	11,785	0	0	11,785	100.0	100.0
指定区間 計	27,223	12,653	0	14,570	100.0	100.0
県道 計	5,181	0	0	5,181	39.8	39.8
主要地方道	1,777	0	0	1,777	100.0	100.0
一般都道府県道	3,404	0	0	3,404	8.4	8.4
市町村道	94,304	1,200	1,300	91,804	92.2	23.2
伊江村	194,110	3,877	0	190,233	85.8	15.0
一般都道府県道	22,841	185	0	22,656	67.6	21.2
市町村道	171,269	3,692	0	167,577	88.3	14.2
読谷村	160,841	1,011	21,337	138,493	98.1	73.5
指定区間 計	9,330	0	0	9,330	100.0	100.0
一般都道府県道	13,229	410	0	12,819	100.0	100.0
市町村道	138,282	601	21,337	116,344	97.8	68.4
嘉手納町	50,701	3,821	855	46,025	95.3	88.6
指定区間 計	3,544	0	0	3,544	100.0	100.0
県道 計	5,571	3,137	0	2,434	100.0	100.0
主要地方道	2,434	0	0	2,434	100.0	100.0
一般都道府県道	3,137	3,137	0	0	0.0	0.0
市町村道	41,586	684	855	40,047	94.6	86.9
北谷町	113,293	1,284	3,938	108,071	94.6	74.4
指定区間 計	5,915	0	0	5,915	100.0	100.0
県道 計	6,603	40	0	6,563	100.0	100.0
主要地方道	2,580	0	0	2,580	100.0	100.0
一般都道府県道	4,023	40	0	3,983	100.0	100.0
市町村道	100,775	1,244	3,938	95,593	93.9	71.1

単位：メートル

舗 装 率 含 (%)	歩 道 橋	道 路 面 積 (㎡)			歩 道 延 長		改 良 済 延 長	未 改 良 延 長
		道 路 敷	道 路 部	車 道	設 置 延 長	総 延 長		
90.2	0	1,804,612	981,896	642,988	30,656	42,984	90,278	19,628
100.0	0	552,996	192,789	118,594	0	0	8,467	0
100.0	0	336,742	155,921	66,528	9,153	17,555	9,153	0
100.0	0	213,344	108,680	66,164	6,645	6,982	9,252	0
100.0	0	69,773	28,104	23,664	296	596	2,903	0
100.0	0	143,571	80,576	42,500	6,349	6,386	6,349	0
87.0	0	701,530	524,506	391,702	14,858	18,447	63,406	19,628
94.3	0	1,809,725	1,028,755	714,817	30,957	47,248	113,106	10,234
100.0	0	781,838	267,457	164,934	0	0	11,785	0
100.0	0	301,873	188,507	107,739	14,570	27,945	14,570	0
100.0	0	81,925	52,025	33,744	3,937	4,461	2,063	3,118
100.0	0	40,242	17,960	11,692	1,773	2,297	1,777	0
100.0	0	41,683	34,065	22,052	2,164	2,164	286	3,118
92.4	0	644,089	520,766	408,400	12,450	14,842	84,688	7,116
89.9	0	1,317,703	1,112,837	850,790	5,847	6,971	163,294	26,939
100.0	0	257,301	202,571	131,381	4,346	5,462	15,309	7,347
88.6	0	1,060,402	910,266	719,409	1,501	1,509	147,985	19,592
99.8	1	1,406,945	1,180,960	800,218	48,941	76,829	135,916	2,577
100.0	1	372,093	227,583	138,099	9,330	17,974	9,330	0
100.0	0	187,462	172,294	97,606	11,816	23,279	12,819	0
99.8	0	847,390	781,083	564,513	27,795	35,576	113,767	2,577
99.1	1	461,148	417,346	301,572	20,124	31,449	43,848	2,177
100.0	1	99,037	99,037	81,667	3,544	7,088	3,544	0
100.0	0	44,553	32,540	23,079	1,771	1,870	2,434	0
100.0	0	44,553	32,540	23,079	1,771	1,870	2,434	0
0.0	0	0	0	0	0	0	0	0
99.0	0	317,558	285,769	196,826	14,809	22,491	37,870	2,177
96.2	4	1,153,520	1,119,597	746,680	45,592	83,949	102,193	5,878
100.0	3	181,019	181,019	121,876	5,915	11,830	5,915	0
100.0	1	127,832	119,045	68,958	5,640	10,249	6,563	0
100.0	1	58,251	57,287	31,235	2,580	5,166	2,580	0
100.0	0	69,581	61,758	37,723	3,060	5,083	3,983	0
95.7	0	844,669	819,533	555,846	34,037	61,870	89,715	5,878

市町村別内訳

(平成28年4月1日現在)

市町村名	改 良 済				未 改 良			
	19.5m 以上	13.0m 以上	5.5m 以上	5.5m 未満	5.5m 以上	3.5m 以上	3.5m 未満	うち自動車 交通不能
宜野座村	19	8,687	41,186	40,386	364	8,708	10,556	0
高速自動車国道 計	0	8,467	0	0	0	0	0	0
指定区間 計	0	0	9,153	0	0	0	0	0
県道 計	0	32	9,220	0	0	0	0	0
主要地方道	0	16	2,887	0	0	0	0	0
一般都道府県道	0	16	6,333	0	0	0	0	0
市町村道	19	188	22,813	40,386	364	8,708	10,556	0
金武町	63	11,932	42,033	59,078	1,304	3,695	5,235	0
高速自動車国道 計	0	11,785	0	0	0	0	0	0
指定区間 計	63	140	14,367	0	0	0	0	0
県道 計	0	0	2,063	0	750	2,368	0	0
主要地方道	0	0	1,777	0	0	0	0	0
一般都道府県道	0	0	286	0	750	2,368	0	0
市町村道	0	7	25,603	59,078	554	1,327	5,235	0
伊江村	16	153	40,077	123,048	225	7,783	18,931	662
一般都道府県道	0	0	12,865	2,444	0	4,973	2,374	0
市町村道	16	153	27,212	120,604	225	2,810	16,557	662
読谷村	2,238	6,744	44,805	82,129	739	1,510	328	0
指定区間 計	1,453	6,552	1,325	0	0	0	0	0
一般都道府県道	11	50	12,674	84	0	0	0	0
市町村道	774	142	30,806	82,045	739	1,510	328	0
嘉手納町	3,155	659	16,836	23,198	110	393	1,674	0
指定区間 計	3,155	389	0	0	0	0	0	0
県道 計	0	129	2,305	0	0	0	0	0
主要地方道	0	129	2,305	0	0	0	0	0
一般都道府県道	0	0	0	0	0	0	0	0
市町村道	0	141	14,531	23,198	110	393	1,674	0
北谷町	5,944	2,606	43,841	49,802	663	4,148	1,067	22
指定区間 計	5,915	0	0	0	0	0	0	0
県道 計	0	1,627	4,584	352	0	0	0	0
主要地方道	0	302	2,278	0	0	0	0	0
一般都道府県道	0	1,325	2,306	352	0	0	0	0
市町村道	29	979	39,257	49,450	663	4,148	1,067	22

単位：メートル

舗装済	未舗装	舗装済			道路延長	橋梁		トンネル	
		セメント	アスファルト			個数	延長	個数	延長
			高級	簡易					
99,119	10,787	214	98,905	0	107,628	48	2,278	0	0
8,467	0	0	8,467	0	7,362	9	1,105	0	0
9,153	0	0	9,153	0	8,778	8	375	0	0
9,252	0	0	9,252	0	9,021	4	231	0	0
2,903	0	0	2,903	0	2,855	1	48	0	0
6,349	0	0	6,349	0	6,166	3	183	0	0
72,247	10,787	214	72,033	0	82,467	27	567	0	0
116,346	6,994	1,409	48,332	66,605	120,158	42	2,658	1	524
11,785	0	55	11,730	0	9,995	12	1,790	0	0
14,570	0	0	14,570	0	14,147	8	423	0	0
5,181	0	524	1,539	3,118	4,440	7	217	1	524
1,777	0	524	1,253	0	1,098	2	155	1	524
3,404	0	0	286	3,118	3,342	5	62	0	0
84,810	6,994	830	20,493	63,487	91,576	15	228	0	0
171,078	19,155	2,065	26,490	142,523	190,229	1	4	0	0
22,650	6	0	4,800	17,850	22,656	0	0	0	0
148,428	19,149	2,065	21,690	124,673	167,573	1	4	0	0
138,252	241	919	100,811	36,522	138,200	(3) 9	293	0	0
9,330	0	0	9,330	0	9,293	(1) 2	37	0	0
12,819	0	0	12,819	0	12,786	(1) 1	33	0	0
116,103	241	919	78,662	36,522	116,121	(1) 6	223	0	0
45,627	398	919	39,840	4,868	45,880	(2) 14	145	0	0
3,544	0	0	3,544	0	3,520	(1) 3	24	0	0
2,434	0	0	2,434	0	2,434	0	0	0	0
2,434	0	0	2,434	0	2,434	0	0	0	0
0	0	0	0	0	0	0	0	0	0
39,649	398	919	33,862	4,868	39,926	(1) 11	121	0	0
103,976	4,095	3,127	77,302	23,547	107,725	36	346	0	0
5,915	0	0	5,915	0	5,829	8	86	0	0
6,563	0	0	6,563	0	6,563	0	0	0	0
2,580	0	0	2,580	0	2,580	0	0	0	0
3,983	0	0	3,983	0	3,983	0	0	0	0
91,498	4,095	3,127	64,824	23,547	95,333	28	260	0	0

※ ():市町村境界に架設された橋梁個数

市町村別内訳 (平成28年4月1日現在)

市町村名	総延長	重用	未供用	実延長	改良率 (%)	舗装率 (%)
北中城村	101,030	6,260	1,711	93,059	67.0	57.6
高速自動車国道 計	3,446	0	0	3,446	100.0	100.0
指定区間 計	7,092	1,950	0	5,142	100.0	100.0
県道 計	11,218	30	491	10,697	100.0	100.0
主要地方道	5,571	30	491	5,050	100.0	100.0
一般都道府県道	5,647	0	0	5,647	100.0	100.0
市町村道	79,274	4,280	1,220	73,774	58.4	46.6
中城村	124,438	10,774	811	112,853	52.6	49.6
高速自動車国道 計	3,841	0	0	3,841	100.0	100.0
指定区間 計	15,620	7,810	0	7,810	100.0	100.0
県道 計	13,938	2,094	0	11,844	94.8	94.8
主要地方道	6,171	0	0	6,171	90.0	90.0
一般都道府県道	7,767	2,094	0	5,673	100.0	100.0
市町村道	91,039	870	811	89,358	40.9	37.1
西原町	130,995	5,682	1,070	124,243	56.3	64.6
高速自動車国道 計	4,511	0	0	4,511	100.0	100.0
指定区間 計	8,896	3,450	0	5,446	100.0	100.0
県道 計	23,125	1,020	1,026	21,079	82.9	83.1
主要地方道	12,827	356	1,026	11,445	76.0	76.0
一般都道府県道	10,298	664	0	9,634	91.1	91.5
市町村道	94,463	1,212	44	93,207	45.7	56.6
与那原町	57,265	3,273	107	53,885	83.5	70.4
指定区間 計	6,440	1,430	0	5,010	100.0	100.0
県道 計	3,494	1,185	0	2,309	100.0	100.0
主要地方道	3,079	1,185	0	1,894	100.0	100.0
一般都道府県道	415	0	0	415	100.0	100.0
市町村道	47,331	658	107	46,566	81.0	65.8
南風原町	128,232	3,631	0	124,601	77.6	63.4
高速自動車国道 計	1,650	0	0	1,650	100.0	100.0
一般国道 計	14,855	0	0	14,855	100.0	96.6
指定区間 計	9,802	0	0	9,802	100.0	100.0
指定区間外 計	5,053	0	0	5,053	100.0	90.1
県道 計	16,613	2,418	0	14,195	100.0	100.0
主要地方道	7,464	1,602	0	5,862	100.0	100.0
一般都道府県道	9,149	816	0	8,333	100.0	100.0
市町村道	95,114	1,213	0	93,901	70.3	52.0
渡嘉敷村	20,133	253	0	19,880	99.7	50.2
一般都道府県道	576	0	0	576	91.1	0.0
市町村道	19,557	253	0	19,304	100.0	51.7

単位：メートル

舗 装 率 含 (%)	歩 道 橋	道 路 面 積 (㎡)			歩 道 延 長		改 良 済 延 長	未 改 良 延 長
		道 路 敷	道 路 部	車 道	設 置 延 長	総 延 長		
96.4	1	1,003,806	797,906	541,515	27,561	43,864	62,349	30,710
100.0	0	195,880	73,554	48,244	0	0	3,446	0
100.0	1	131,575	120,209	79,005	5,142	10,284	5,142	0
100.0	0	258,553	193,131	107,157	10,097	18,805	10,697	0
100.0	0	133,838	100,950	53,802	5,042	10,103	5,050	0
100.0	0	124,715	92,181	53,355	5,055	8,702	5,647	0
95.5	0	417,798	411,012	307,109	12,322	14,775	43,064	30,710
88.6	2	1,101,663	835,725	577,099	32,996	51,981	59,389	53,464
100.0	0	179,170	83,836	53,746	0	0	3,841	0
100.0	2	142,242	141,460	110,790	7,810	15,620	7,810	0
100.0	0	213,911	149,048	78,364	10,133	17,560	11,227	617
100.0	0	105,886	83,291	41,801	5,557	11,097	5,554	617
100.0	0	108,025	65,757	36,563	4,576	6,463	5,673	0
85.6	0	566,340	461,381	334,199	15,053	18,801	36,511	52,847
90.8	0	1,390,591	1,067,107	708,679	45,134	69,041	69,991	54,252
100.0	0	198,380	97,972	63,154	0	0	4,511	0
100.0	0	142,192	96,032	71,882	4,982	8,432	5,446	0
100.0	0	362,295	274,957	147,078	16,777	30,400	17,469	3,610
100.0	0	172,253	143,680	75,944	8,672	17,200	8,696	2,749
100.0	0	190,042	131,277	71,134	8,105	13,200	8,773	861
87.7	0	687,724	598,146	426,565	23,375	30,209	42,565	50,642
99.2	1	500,342	464,945	308,623	19,438	33,330	45,019	8,866
100.0	1	90,655	89,638	69,015	5,010	9,870	5,010	0
100.0	0	51,647	48,534	29,857	2,271	4,521	2,309	0
100.0	0	45,915	43,621	27,427	1,856	3,690	1,894	0
100.0	0	5,732	4,913	2,430	415	831	415	0
99.1	0	358,040	326,773	209,751	12,157	18,939	37,700	8,866
90.7	0	1,478,908	1,196,650	768,331	43,589	77,403	96,721	27,880
100.0	0	78,590	35,512	23,100	0	0	1,650	0
100.0	0	444,470	352,721	212,470	8,935	17,452	14,855	0
100.0	0	274,974	199,259	135,842	3,905	7,563	9,802	0
100.0	0	169,496	153,462	76,628	5,030	9,889	5,053	0
100.0	0	270,298	214,302	110,502	13,801	26,420	14,195	0
100.0	0	128,599	105,964	52,017	5,810	11,405	5,862	0
100.0	0	141,699	108,338	58,485	7,991	15,015	8,333	0
87.7	0	685,550	594,115	422,259	20,853	33,531	66,021	27,880
100.0	0	306,935	124,640	93,124	3,164	3,231	19,829	51
100.0	0	3,637	3,542	2,087	442	509	525	51
100.0	0	303,298	121,098	91,037	2,722	2,722	19,304	0

市町村別内訳

(平成28年4月1日現在)

市町村名	改 良 済				未 改 良			
	19.5m 以上	13.0m 以上	5.5m 以上	5.5m 未満	5.5m 以上	3.5m 以上	3.5m 未満	うち自動車 交通不能
北中城村	368	10,627	20,971	30,383	1,006	7,295	22,409	1,278
高速自動車国道 計	0	3,446	0	0	0	0	0	0
指定区間 計	0	5,142	0	0	0	0	0	0
県道 計	362	1,973	8,362	0	0	0	0	0
主要地方道	347	562	4,141	0	0	0	0	0
一般都道府県道	15	1,411	4,221	0	0	0	0	0
市町村道	6	66	12,609	30,383	1,006	7,295	22,409	1,278
中城村	0	11,780	26,714	20,895	833	8,636	43,995	2,541
高速自動車国道 計	0	3,841	0	0	0	0	0	0
指定区間 計	0	7,810	0	0	0	0	0	0
県道 計	0	37	11,052	138	116	501	0	0
主要地方道	0	37	5,517	0	116	501	0	0
一般都道府県道	0	0	5,535	138	0	0	0	0
市町村道	0	92	15,662	20,757	717	8,135	43,995	2,541
西原町	15	8,780	39,633	21,563	3,250	26,353	24,649	201
高速自動車国道 計	0	4,511	0	0	0	0	0	0
指定区間 計	0	3,914	1,532	0	0	0	0	0
県道 計	0	127	16,380	962	1,214	1,980	416	0
主要地方道	0	39	8,602	55	1,196	1,534	19	0
一般都道府県道	0	88	7,778	907	18	446	397	0
市町村道	15	228	21,721	20,601	2,036	24,373	24,233	201
与那原町	0	6,762	13,774	24,483	128	2,320	6,418	809
指定区間 計	0	4,860	150	0	0	0	0	0
県道 計	0	1,894	415	0	0	0	0	0
主要地方道	0	1,894	0	0	0	0	0	0
一般都道府県道	0	0	415	0	0	0	0	0
市町村道	0	8	13,209	24,483	128	2,320	6,418	809
南風原町	1,487	14,920	36,167	44,147	584	11,451	15,845	0
高速自動車国道 計	0	1,650	0	0	0	0	0	0
一般国道 計	991	11,791	2,073	0	0	0	0	0
指定区間 計	0	9,372	430	0	0	0	0	0
指定区間外 計	991	2,419	1,643	0	0	0	0	0
県道 計	453	1,417	12,112	213	0	0	0	0
主要地方道	161	1,008	4,660	33	0	0	0	0
一般都道府県道	292	409	7,452	180	0	0	0	0
市町村道	43	62	21,982	43,934	584	11,451	15,845	0
渡嘉敷村	0	10	6,446	13,373	0	9	42	0
一般都道府県道	0	0	0	525	0	9	42	0
市町村道	0	10	6,446	12,848	0	0	0	0

単位：メートル

舗装済	未舗装	舗装済			道路延長	橋梁		トンネル	
		セメント	アスファルト			個数	延長	個数	延長
			高級	簡易					
89,718	3,341	864	52,774	36,080	90,940	(2)29	1,904	1	215
3,446	0	0	3,446	0	2,729	6	502	1	215
5,142	0	0	5,142	0	5,070	(2)5	72	0	0
10,697	0	0	10,697	0	9,596	7	1,101	0	0
5,050	0	0	5,050	0	4,037	5	1,013	0	0
5,647	0	0	5,647	0	5,559	2	88	0	0
70,433	3,341	864	33,489	36,080	73,545	11	229	0	0
99,960	12,893	1,272	54,744	43,944	112,130	41	723	0	0
3,841	0	0	3,841	0	3,516	5	325	0	0
7,810	0	0	7,810	0	7,803	2	7	0	0
11,844	0	0	11,227	617	11,792	4	52	0	0
6,171	0	0	5,554	617	6,153	3	18	0	0
5,673	0	0	5,673	0	5,639	1	34	0	0
76,465	12,893	1,272	31,866	43,327	89,019	30	339	0	0
112,780	11,463	2,000	78,227	32,553	122,470	(1)74	1,773	0	0
4,511	0	0	4,511	0	3,846	10	665	0	0
5,446	0	0	5,446	0	4,740	(1)9	706	0	0
21,079	0	40	17,468	3,571	21,036	5	43	0	0
11,445	0	0	8,696	2,749	11,436	2	9	0	0
9,634	0	40	8,772	822	9,600	3	34	0	0
81,744	11,463	1,960	50,802	28,982	92,848	50	359	0	0
53,457	428	1,424	36,517	15,516	53,684	9	201	0	0
5,010	0	0	5,010	0	5,007	1	3	0	0
2,309	0	0	2,309	0	2,227	1	82	0	0
1,894	0	0	1,894	0	1,812	1	82	0	0
415	0	0	415	0	415	0	0	0	0
46,138	428	1,424	29,198	15,516	46,450	7	116	0	0
113,013	11,588	6,781	72,246	33,986	117,723	(3)76	6,657	2	221
1,650	0	0	1,650	0	1,256	1	394	0	0
14,855	0	0	14,356	499	8,955	(2)13	5,679	2	221
9,802	0	0	9,802	0	4,404	(2)9	5,398	0	0
5,053	0	0	4,554	499	4,551	4	281	2	221
14,195	0	0	14,195	0	14,132	6	63	0	0
5,862	0	0	5,862	0	5,823	3	39	0	0
8,333	0	0	8,333	0	8,309	3	24	0	0
82,313	11,588	6,781	42,045	33,487	93,380	(1)56	521	0	0
19,880	0	111	9,877	9,892	19,710	5	170	0	0
576	0	0	0	576	576	0	0	0	0
19,304	0	111	9,877	9,316	19,134	5	170	0	0

※（ ）：市町村境界に架設された橋梁個数

市町村別内訳 (平成28年4月1日現在)

市町村名	総延長	重用	未供用	実延長	改良率 (%)	舗高装級率 (%)
座間味村	27,130	11	0	27,119	33.9	12.0
一般都道府県道	129	0	0	129	0.0	0.0
市町村道	27,001	11	0	26,990	34.1	12.0
栗国村	54,429	334	7,040	47,055	60.9	66.0
一般都道府県道	780	0	0	780	100.0	0.0
市町村道	53,649	334	7,040	46,275	60.3	67.1
渡名喜村	9,050	0	0	9,050	42.6	42.6
一般都道府県道	25	0	0	25	0.0	0.0
市町村道	9,025	0	0	9,025	42.7	42.7
南大東村	60,120	126	0	59,994	93.6	73.3
一般都道府県道	11,171	0	0	11,171	100.0	100.0
市町村道	48,949	126	0	48,823	92.1	67.1
北大東村	36,893	76	0	36,817	95.4	83.2
一般都道府県道	2,219	0	0	2,219	100.0	83.8
市町村道	34,674	76	0	34,598	95.1	83.1
伊平屋村	81,137	702	0	80,435	76.0	26.2
一般都道府県道	12,689	0	0	12,689	100.0	39.5
市町村道	68,448	702	0	67,746	71.5	23.7
伊是名村	87,921	1,123	691	86,107	94.0	59.1
一般都道府県道	6,180	0	0	6,180	100.0	100.0
市町村道	81,741	1,123	691	79,927	93.5	56.0
久米島町	270,921	16,027	28,607	226,287	56.9	44.7
県道計	68,847	13,517	25,870	29,460	100.0	92.1
主要地方道	15,738	0	0	15,738	100.0	85.3
一般都道府県道	53,109	13,517	25,870	13,722	100.0	100.0
市町村道	202,074	2,510	2,737	196,827	50.5	37.6
八重瀬町	278,193	7,012	1,745	269,436	52.6	31.3
一般国道計	17,311	3,000	0	14,311	100.0	100.0
指定区間計	6,059	0	0	6,059	100.0	100.0
指定区間外計	11,252	3,000	0	8,252	100.0	100.0
県道計	24,987	1,021	1,649	22,317	98.6	91.1
主要地方道	7,255	458	0	6,797	100.0	100.0
一般都道府県道	17,732	563	1,649	15,520	98.0	87.3
市町村道	235,895	2,991	96	232,808	45.2	21.3

単位：メートル

舗 装 率 含 (%)	歩 道 橋	道 路 面 積 (㎡)			歩 道 延 長		改 良 済 延 長	未 改 良 延 長
		道 路 敷	道 路 部	車 道	設 置 延 長	総 延 長		
50.2	0	173,237	130,927	90,453	4,602	4,706	9,204	17,915
100.0	0	1,069	810	648	0	0	0	129
50.0	0	172,168	130,117	89,805	4,602	4,706	9,204	17,786
73.8	0	224,370	196,967	141,560	2,349	2,349	28,667	18,388
100.0	0	7,722	5,850	4,680	0	0	780	0
73.3	0	216,648	191,117	136,880	2,349	2,349	27,887	18,388
42.6	0	43,671	36,369	27,319	0	0	3,855	5,195
0.0	0	132	100	75	0	0	0	25
42.7	0	43,539	36,269	27,244	0	0	3,855	5,170
95.8	0	599,716	510,442	364,618	9,053	9,919	56,155	3,839
100.0	0	181,266	158,222	73,764	6,132	6,995	11,171	0
94.9	0	418,450	352,220	290,854	2,921	2,924	44,984	3,839
96.4	0	365,756	294,461	215,792	12,186	12,392	35,129	1,688
100.0	0	28,733	20,875	14,755	1,184	1,390	2,219	0
96.1	0	337,023	273,586	201,037	11,002	11,002	32,910	1,688
83.8	0	808,594	533,598	405,051	16,747	17,572	61,145	19,290
100.0	0	129,832	115,153	82,328	6,659	7,510	12,689	0
80.8	0	678,762	418,445	322,723	10,088	10,062	48,456	19,290
93.9	0	813,227	578,523	413,830	18,337	19,587	80,920	5,187
100.0	0	89,736	64,560	37,667	5,643	6,893	6,180	0
93.4	0	723,491	513,963	376,163	12,694	12,694	74,740	5,187
81.2	0	1,886,577	1,402,013	974,902	52,618	76,473	128,795	97,492
100.0	0	461,669	322,672	185,365	21,861	40,058	29,460	0
100.0	0	224,455	175,620	99,904	11,991	24,287	15,738	0
100.0	0	237,214	147,052	85,461	9,870	15,771	13,722	0
78.3	0	1,424,908	1,079,341	789,537	30,757	36,415	99,335	97,492
70.1	2	2,295,851	1,931,574	1,358,424	66,137	102,605	141,627	127,809
100.0	2	306,905	245,747	135,352	12,998	26,173	14,311	0
100.0	1	131,556	100,659	54,389	4,935	10,799	6,059	0
100.0	1	175,349	145,088	80,963	8,063	15,374	8,252	0
100.0	0	351,207	285,260	157,932	19,015	32,467	21,999	318
100.0	0	137,927	105,939	60,674	5,956	11,506	6,797	0
100.0	0	213,280	179,321	97,258	13,059	20,961	15,202	318
65.4	0	1,637,739	1,400,567	1,065,140	34,124	43,965	105,317	127,491

市町村別内訳

(平成28年4月1日現在)

市町村名	改 良 済				未 改 良			
	19.5m 以上	13.0m 以上	5.5m 以上	5.5m 未満	5.5m 以上	3.5m 以上	3.5m 未満	うち自動車 交通不能
座間味村	11	0	2,815	6,378	257	2,665	14,993	4,152
一般都道府県道	0	0	0	0	0	129	0	0
市町村道	11	0	2,815	6,378	257	2,536	14,993	4,152
栗国村	0	0	3,771	24,896	27	4,038	14,323	1,012
一般都道府県道	0	0	780	0	0	0	0	0
市町村道	0	0	2,991	24,896	27	4,038	14,323	1,012
渡名喜村	0	0	130	3,725	181	363	4,651	1
一般都道府県道	0	0	0	0	0	0	25	0
市町村道	0	0	130	3,725	181	363	4,626	1
南大東村	22	17	44,865	11,251	27	1,056	2,756	0
一般都道府県道	22	17	11,076	56	0	0	0	0
市町村道	0	0	33,789	11,195	27	1,056	2,756	0
北大東村	12	15	30,210	4,892	7	7	1,674	0
一般都道府県道	0	0	2,219	0	0	0	0	0
市町村道	12	15	27,991	4,892	7	7	1,674	0
伊平屋村	19	110	36,541	24,475	5,831	5,841	7,618	4,596
一般都道府県道	0	18	10,384	2,287	0	0	0	0
市町村道	19	92	26,157	22,188	5,831	5,841	7,618	4,596
伊是名村	6	61	37,499	43,354	9	2,760	2,418	691
一般都道府県道	0	10	5,724	446	0	0	0	0
市町村道	6	51	31,775	42,908	9	2,760	2,418	691
久米島町	29	180	65,843	62,743	761	19,190	77,541	1,890
県道計	29	113	27,018	2,300	0	0	0	0
主要地方道	29	88	13,760	1,861	0	0	0	0
一般都道府県道	0	25	13,258	439	0	0	0	0
市町村道	0	67	38,825	60,443	761	19,190	77,541	1,890
八重瀬町	734	4,770	70,043	66,080	15,241	70,612	41,956	499
一般国道計	734	2,204	11,373	0	0	0	0	0
指定区間計	0	659	5,400	0	0	0	0	0
指定区間外計	734	1,545	5,973	0	0	0	0	0
県道計	0	2,424	19,009	566	244	74	0	0
主要地方道	0	2,424	3,807	566	0	0	0	0
一般都道府県道	0	0	15,202	0	244	74	0	0
市町村道	0	142	39,661	65,514	14,997	70,538	41,956	499

単位：メートル

舗装済	未舗装	舗装済			道路延長	橋梁		トンネル	
		セメント	アスファルト			個数	延長	個数	延長
			高級	簡易					
13,627	13,492	849	2,393	10,385	26,322	10	797	0	0
129	0	0	0	129	125	1	4	0	0
13,498	13,492	849	2,393	10,256	26,197	9	793	0	0
34,711	12,344	20,792	10,260	3,659	47,042	4	13	0	0
780	0	0	0	780	780	0	0	0	0
33,931	12,344	20,792	10,260	2,879	46,262	4	13	0	0
3,856	5,194	3,856	0	0	9,050	0	0	0	0
0	25	0	0	0	25	0	0	0	0
3,856	5,169	3,856	0	0	9,025	0	0	0	0
57,489	2,505	356	43,598	13,535	59,894	8	100	0	0
11,171	0	0	11,171	0	11,171	0	0	0	0
46,318	2,505	356	32,427	13,535	48,723	8	100	0	0
35,477	1,340	69	30,549	4,859	36,817	0	0	0	0
2,219	0	69	1,790	360	2,219	0	0	0	0
33,258	1,340	0	28,759	4,499	34,598	0	0	0	0
67,397	13,038	2,302	18,753	46,342	79,669	24	766	0	0
12,689	0	679	4,333	7,677	12,201	7	488	0	0
54,708	13,038	1,623	14,420	38,665	67,468	17	278	0	0
80,836	5,271	919	50,007	29,910	85,937	30	170	0	0
6,180	0	0	6,180	0	6,163	2	17	0	0
74,656	5,271	919	43,827	29,910	79,774	28	153	0	0
183,648	42,639	7,435	93,635	82,578	224,654	100	1,633	0	0
29,460	0	0	27,145	2,315	28,564	19	896	0	0
15,738	0	0	13,423	2,315	15,541	10	197	0	0
13,722	0	0	13,722	0	13,023	9	699	0	0
154,188	42,639	7,435	66,490	80,263	196,090	81	737	0	0
188,899	80,537	2,411	81,899	104,589	267,412	(4)105	2,024	0	0
14,311	0	0	14,311	0	13,484	(3)12	827	0	0
6,059	0	0	6,059	0	5,319	(3)6	740	0	0
8,252	0	0	8,252	0	8,165	6	87	0	0
22,317	0	0	20,341	1,976	21,664	9	653	0	0
6,797	0	0	6,797	0	6,152	6	645	0	0
15,520	0	0	13,544	1,976	15,512	3	8	0	0
152,271	80,537	2,411	47,247	102,613	232,264	(1)84	544	0	0

※ ():市町村境界に架設された橋梁個数

市町村別内訳 (平成 28年 4月 1日 現在)

市町村名	総延長	重用	未供用	実延長	改良率 (%)	舗高装級率 (%)
多良間村	129,837	2,161	582	127,094	29.8	50.8
一般都道府県道	814	0	0	814	60.7	60.7
市町村道	129,023	2,161	582	126,280	29.6	50.7
竹富町	211,065	1,506	13,818	195,741	55.6	38.0
一般都道府県道	58,396	0	0	58,396	93.7	85.2
市町村道	152,669	1,506	13,818	137,345	39.4	18.0
与那国町	143,725	2,291	667	140,767	35.1	19.7
一般都道府県道	15,046	0	0	15,046	90.9	90.9
市町村道	128,679	2,291	667	125,721	28.5	11.2

単位：メートル

舗 装 率 含 (%)	歩 道 橋	道 路 面 積 (㎡)			歩 道 延 長		改 良 済 延 長	未 改 良 延 長
		道 路 敷	道 路 部	車 道	設 置 延 長	総 延 長		
55.5	0	846,562	702,105	495,723	15,945	16,450	37,883	89,211
100.0	0	7,408	6,894	4,698	446	546	494	320
55.2	0	839,154	695,211	491,025	15,499	15,904	37,389	88,891
72.1	0	1,682,340	1,351,266	914,316	69,930	76,564	108,852	86,889
99.6	0	808,217	572,608	350,271	49,374	55,154	54,710	3,686
60.3	0	874,123	778,658	564,045	20,556	21,410	54,142	83,203
55.1	0	1,016,807	766,340	565,700	17,778	19,242	49,460	91,307
100.0	0	231,006	136,275	95,411	6,583	8,047	13,681	1,365
49.7	0	785,801	630,065	470,289	11,195	11,195	35,779	89,942

市町村別内訳

(平成28年4月1日現在)

市町村名	改 良 済				未 改 良			
	19.5m 以上	13.0m 以上	5.5m 以上	5.5m 未満	5.5m 以上	3.5m 以上	3.5m 未満	うち自動車 交通不能
多良間村	0	20	32,480	5,383	9,955	12,771	66,485	247
一般都道府県道	0	0	494	0	0	320	0	0
市町村道	0	20	31,986	5,383	9,955	12,451	66,485	247
竹富町	0	72	84,333	24,447	4,336	32,447	50,106	5,065
一般都道府県道	0	55	52,340	2,315	2,354	1,332	0	0
市町村道	0	17	31,993	22,132	1,982	31,115	50,106	5,065
与那国町	11	13	32,067	17,369	3,632	25,972	61,703	1,897
一般都道府県道	0	0	13,402	279	0	1,365	0	0
市町村道	11	13	18,665	17,090	3,632	24,607	61,703	1,897

単位：メートル

舗装済	未舗装	舗装済			道路延長	橋梁		トンネル	
		セメント	アスファルト			個数	延長	個数	延長
			高級	簡易					
70,573	56,521	1,517	62,996	6,060	127,094	0	0	0	0
814	0	0	494	320	814	0	0	0	0
69,759	56,521	1,517	62,502	5,740	126,280	0	0	0	0
141,078	54,663	8,778	65,690	66,610	193,452	33	1,614	1	675
58,191	205	0	49,768	8,423	56,107	33	1,614	1	675
82,887	54,458	8,778	15,922	58,187	137,345	0	0	0	0
77,514	63,253	3,279	24,479	49,756	140,666	14	101	0	0
15,046	0	0	13,681	1,365	14,995	5	51	0	0
62,468	63,253	3,279	10,798	48,391	125,671	9	50	0	0

5 . 事務所別内訳

- (1) 事務所別路線数内訳
- (2) 事務所別総括内訳
- (3) 高速自動車道国道
- (4) 国道(指定区間)
- (5) 北部土木事務所
- (6) 中部土木事務所
- (7) 南部土木事務所
- (8) 宮古土木事務所
- (9) 八重山土木事務所
- (10) 自転車歩行者専用道路

事務所別路線数内訳

沖縄総合事務局・西日本高速道路(株) 管理路線数

	北部 国道事務所	南部 国道事務所	西日本高速道 (株)	路線合計
指定区間	3	6	-	9 (6)
有料道路	-	-	0	0
高速自動車国道	-	-	1	1
合 計	3	6	1	10 (6)

注:指定区間は、北部と南部国道事務所に3路線またがっている。 ():またがった路線数を差し引いた路線数。

県土木事務所 管理路線数

	北部 土木事務所	中部 土木事務所	南部 土木事務所	宮古 土木事務所	八重山 土木事務所	合 計
国道(指定区間外)	3	0	※3	※1	※1	8 (6)
主要地方道	6	※9	※6	3	2	26 (25)
一般県道	24	※25	※44	18	11	122 (118)
合 計	33	34 (33)	53 (48)	22 (21)	14 (13)	156 (149)

():またがった路線数を差し引いた路線数。

- 1) ※印 国道(指定区間外)は、南部・宮古・八重山の3管内に1路線またがっている。
 - 〃 主要地方道は、中部と南部管内に1路線またがっている。
 - 〃 一般県道は、中部と南部管内に4路線またがっている。
- 2) 南部土木事務所 一般県道には玉城那覇自転車道の数も含んでいる。

事務所別総括内訳 (平成28年4月1日現在)

事務所名 (路線名)	総延長	重用	未供用	実延長	改良率 (%)	舗高装級率 (%)
西日本高速道路(株)	57,323	0	0	57,323	100.0	100.0
西日本高速道路(有料)	0	0	0	0	0.0	0.0
北部国道事務所	166,551	0	18,500	148,051	100.0	100.0
南部国道事務所	242,806	63,370	0	179,436	100.0	100.0
北部土木事務所	399,226	52,992	2,000	344,234	92.9	87.4
中部土木事務所	281,654	21,679	13,342	246,633	91.8	91.2
南部土木事務所	480,431	38,970	200,499	240,962	97.8	93.4
宮古土木事務所	464,741	8,816	256,756	199,169	97.6	97.2
八重山土木事務所	305,366	3,130	80,264	221,972	91.3	83.9
合計	2,398,098	188,957	571,361	1,637,780	95.5	92.5

単位：メートル

舗装率 簡易含 (%)	歩道橋	道路面積 (㎡)			歩道延長		改良済 延長	未改良 延長
		道路敷	道路部	車道	設置延長	総延長		
100.0	0	3,313,896	1,275,935	805,364	0	0	57,323	0
0.0	0	0	0	0	0	0	0	0
100.0	7	4,221,432	2,201,953	1,236,875	137,249	231,287	148,051	0
100.0	49	5,118,503	4,203,161	2,476,594	162,911	314,953	179,436	0
99.7	0	6,231,098	3,459,384	2,338,510	178,110	262,349	319,788	24,446
100.0	10	5,181,229	4,044,287	2,281,870	211,705	392,899	226,302	20,331
100.0	17	4,322,959	3,665,939	2,018,632	206,428	374,494	235,615	5,347
99.9	0	2,982,356	2,542,409	1,316,196	182,477	274,469	194,350	4,819
97.0	0	3,463,571	2,355,668	1,404,724	170,648	229,688	202,730	19,242
99.5	83	34,835,044	23,748,736	13,878,765	1,249,528	2,080,139	1,563,595	74,185

事務所別総括内訳 (平成28年4月1日現在)

事務所名 (路線名)	改良済				未改良			
	19.5m 以上	13.0m 以上	5.5m 以上	5.5m 未満	5.5m 以上	3.5m 以上	3.5m 未満	うち自動車 交通不能
西日本高速道路(株)	0	57,323	0	0	0	0	0	0
西日本高速道路(有料)	0	0	0	0	0	0	0	0
北部国道事務所	122	16,020	131,909	0	0	0	0	0
南部国道事務所	29,334	92,353	57,749	0	0	0	0	0
北部土木事務所	139	11,407	292,987	15,255	3,466	14,940	6,040	234
中部土木事務所	2,776	36,294	182,628	4,604	6,666	10,272	3,393	0
南部土木事務所	4,221	32,474	190,160	8,760	2,318	2,957	72	0
宮古土木事務所	257	991	189,998	3,104	831	3,647	341	0
八重山土木事務所	253	255	199,306	2,916	4,318	13,639	1,285	0
合計	37,102	247,117	1,244,737	34,639	17,599	45,455	11,131	234

単位：メートル

舗装済	未舗装	舗装済			道路延長	橋梁		トンネル	
		セメント	アスファルト			個数	延長	個数	延長
			高級	簡易					
57,323	0	155	57,168	0	50,164	69	6,944	1	215
0	0	0	0	0	0	0	0	0	0
148,051	0	2,768	145,283	0	134,540	130	7,597	8	5,914
179,436	0	293	179,143	0	160,972	124	16,901	5	1,563
343,330	904	3,201	297,810	42,319	328,521	199	12,997	9	2,716
246,633	0	299	224,613	21,721	240,697	97	5,677	1	259
240,937	25	69	225,059	15,809	235,421	106	5,163	3	378
198,979	190	532	193,052	5,395	193,598	32	5,571	0	0
215,241	6,731	1,196	184,931	29,114	216,507	135	3,616	2	1,849
1,629,930	7,850	8,513	1,507,059	114,358	1,560,420	892	64,466	29	12,894

事務所別内訳
高速自動車国道

(平成28年4月1日現在)

路線名	総延長	重用	未供用	実延長	改良率 (%)	舗装率 (%)
西日本高速道路(株)	57,323	0	0	57,323	100.0	100.0
高速自動車国道	57,323	0	0	57,323	100.0	100.0
現道合計	57,323	0	0	57,323	100.0	100.0
旧道合計	0	0	0	0	0.0	0.0
新道合計	0	0	0	0	0.0	0.0
合計	57,323	0	0	57,323	100.0	100.0

単位：メートル

舗装率 簡易含 (%)	歩道橋	道路面積 (㎡)			歩道延長		改良済 延長	未改良 延長
		道路敷	道路部	車道	設置延長	総延長		
100.0	0	3,313,896	1,275,935	805,364	0	0	57,323	0
100.0	0	3,313,896	1,275,935	805,364	0	0	57,323	0
100.0	0	3,313,896	1,275,935	805,364	0	0	57,323	0
0.0	0	0	0	0	0	0	0	0
0.0	0	0	0	0	0	0	0	0
100.0	0	3,313,896	1,275,935	805,364	0	0	57,323	0

事務所別内訳
高速自動車国道

(平成28年4月1日現在)

路線名	改良済				未改良			
	19.5m 以上	13.0m 以上	5.5m 以上	5.5m 未満	5.5m 以上	3.5m 以上	3.5m 未満	うち自動車 交通不能
西日本高速道路(株)	0	57,323	0	0	0	0	0	0
高速自動車国道	0	57,323	0	0	0	0	0	0
現道合計	0	57,323	0	0	0	0	0	0
旧道合計	0	0	0	0	0	0	0	0
新道合計	0	0	0	0	0	0	0	0
合計	0	57,323	0	0	0	0	0	0

単位：メートル

舗装済	未舗装	舗装済			道路延長	橋梁		トンネル	
		セメント	アスファルト			個数	延長	個数	延長
			高級	簡易					
57,323	0	155	57,168	0	50,164	69	6,944	1	215
57,323	0	155	57,168	0	50,164	69	6,944	1	215
57,323	0	155	57,168	0	50,164	69	6,944	1	215
0	0	0	0	0	0	0	0	0	0
0	0	0	0	0	0	0	0	0	0
57,323	0	155	57,168	0	50,164	69	6,944	1	215

事務所別内訳 (平成28年4月1日現在)
 国道(指定区間)

路線名	総延長	重用	未供用	実延長	改良率(%)	舗高装級率(%)
北部国道事務所	166,551	0	18,500	148,051	100.0	100.0
国道58号	115,557	0	18,500	97,057	100.0	100.0
国道58号(旧)	6,625	0	0	6,625	100.0	100.0
国道58号(新)	3,920	0	0	3,920	100.0	100.0
国道329号	35,432	0	0	35,432	100.0	100.0
国道329号(旧)	3,100	0	0	3,100	100.0	100.0
国道329号(新)	1,917	0	0	1,917	100.0	100.0
南部国道事務所	242,806	63,370	0	179,436	100.0	100.0
国道58号	29,690	0	0	29,690	100.0	100.0
国道58号(旧)	4,650	0	0	4,650	100.0	100.0
国道58号(新)	5,326	0	0	5,326	100.0	100.0
国道329号	42,549	0	0	42,549	100.0	100.0
国道329号(新)	2,749	0	0	2,749	100.0	100.0
国道330号	20,535	0	0	20,535	100.0	100.0
国道331号	110,836	62,470	0	48,366	100.0	100.0
国道331号(旧)	10,941	0	0	10,941	100.0	100.0
国道332号	3,870	900	0	2,970	100.0	100.0
国道506号	11,660	0	0	11,660	100.0	100.0
現道合計	370,129	63,370	18,500	288,259	100.0	100.0
旧道合計	25,316	0	0	25,316	100.0	100.0
新道合計	13,912	0	0	13,912	100.0	100.0
合計	409,357	63,370	18,500	327,487	100.0	100.0

単位：メートル

舗 装 率 (%)	歩 道 橋	道 路 面 積 (㎡)			歩 道 延 長		改 良 済 延 長	未 改 良 延 長
		道 路 敷	道 路 部	車 道	設 置 延 長	総 延 長		
100.0	7	4,221,432	2,201,953	1,236,875	137,249	231,287	148,051	0
100.0	6	2,718,141	1,459,158	833,509	90,512	149,604	97,057	0
100.0	1	157,956	116,400	63,256	5,863	11,726	6,625	0
100.0	0	329,105	65,980	41,976	3,875	3,875	3,920	0
100.0	0	880,714	493,940	258,224	35,082	63,443	35,432	0
100.0	0	66,542	39,796	22,096	0	0	3,100	0
100.0	0	68,974	26,679	17,814	1,917	2,639	1,917	0
100.0	49	5,118,503	4,203,161	2,476,594	162,911	314,953	179,436	0
100.0	16	1,055,168	934,023	583,647	29,690	59,964	29,690	0
100.0	2	142,051	142,051	108,944	4,650	10,470	4,650	0
100.0	0	236,855	180,764	69,280	2,778	4,870	5,326	0
100.0	11	1,092,183	1,011,653	611,313	42,549	85,098	42,549	0
100.0	0	104,245	67,125	32,777	2,587	3,225	2,749	0
100.0	13	693,820	515,267	324,278	20,535	41,070	20,535	0
100.0	6	1,141,231	818,753	439,606	46,981	86,158	48,366	0
100.0	1	196,973	183,739	99,965	10,941	18,158	10,941	0
100.0	0	101,070	91,172	43,862	2,200	5,940	2,970	0
100.0	0	354,907	258,614	162,922	0	0	11,660	0
100.0	52	8,037,234	5,582,580	3,257,361	267,549	491,277	288,259	0
100.0	4	563,522	481,986	294,261	21,454	40,354	25,316	0
100.0	0	739,179	340,548	161,847	11,157	14,609	13,912	0
100.0	56	9,339,935	6,405,114	3,713,469	300,160	546,240	327,487	0

事務所別内訳

(平成28年4月1日現在)

国道(指定区間)

路線名	改良済				未改良			
	19.5m 以上	13.0m 以上	5.5m 以上	5.5m 未満	5.5m 以上	3.5m 以上	3.5m 未満	うち自動車 交通不能
北部国道事務所	122	16,020	131,909	0	0	0	0	0
国道58号	0	15,640	81,417	0	0	0	0	0
国道58号(旧)	0	0	6,625	0	0	0	0	0
国道58号(新)	59	240	3,621	0	0	0	0	0
国道329号	0	0	35,432	0	0	0	0	0
国道329号(旧)	0	0	3,100	0	0	0	0	0
国道329号(新)	63	140	1,714	0	0	0	0	0
南部国道事務所	29,334	92,353	57,749	0	0	0	0	0
国道58号	18,541	11,149	0	0	0	0	0	0
国道58号(旧)	4,358	292	0	0	0	0	0	0
国道58号(新)	1,453	2,548	1,325	0	0	0	0	0
国道329号	2,337	39,923	289	0	0	0	0	0
国道329号(新)	0	625	2,124	0	0	0	0	0
国道330号	1,570	18,605	360	0	0	0	0	0
国道331号	1,075	5,295	41,996	0	0	0	0	0
国道331号(旧)	0	0	10,941	0	0	0	0	0
国道332号	0	2,970	0	0	0	0	0	0
国道506号	0	10,946	714	0	0	0	0	0
現道合計	23,523	104,528	160,208	0	0	0	0	0
旧道合計	4,358	292	20,666	0	0	0	0	0
新道合計	1,575	3,553	8,784	0	0	0	0	0
合計	29,456	108,373	189,658	0	0	0	0	0

単位：メートル

舗装済	未舗装	舗装済			道路延長	橋梁		トンネル	
		セメント	アスファルト			個数	延長	個数	延長
			高級	簡易					
148,051	0	2,768	145,283	0	134,540	130	7,597	8	5,914
97,057	0	2,685	94,372	0	86,330	100	4,896	7	5,831
6,625	0	83	6,542	0	6,486	3	56	1	83
3,920	0	0	3,920	0	3,337	4	583	0	0
35,432	0	0	35,432	0	33,420	21	2,012	0	0
3,100	0	0	3,100	0	3,100	0	0	0	0
1,917	0	0	1,917	0	1,867	2	50	0	0
179,436	0	293	179,143	0	160,972	124 (22)	16,901	5	1,563
29,690	0	0	29,690	0	29,046	24 (6)	644	0	0
4,650	0	0	4,650	0	4,595	3	55	0	0
5,326	0	0	5,326	0	3,634	1	674	1	1,018
42,549	0	165	42,384	0	40,759	32 (4)	1,625	1	165
2,749	0	0	2,749	0	2,526	3	223	0	0
20,535	0	128	20,407	0	19,737	10 (2)	570	2	228
48,366	0	0	48,366	0	44,107	33 (4)	4,107	1	152
10,941	0	0	10,941	0	10,868	3	73	0	0
2,970	0	0	2,970	0	2,970	0	0	0	0
11,660	0	0	11,660	0	2,730	15 (6)	8,930	0	0
288,259	0	2,978	285,281	0	259,099	235 (22)	22,784	11	6,376
25,316	0	83	25,233	0	25,049	9	184	1	83
13,912	0	0	13,912	0	11,364	10	1,530	1	1,018
327,487	0	3,061	324,426	0	295,512	254 (22)	24,498	13	7,477

※ ():市町村境界に架設された橋梁個数

事務所別内訳 (平成28年4月1日現在)
 北部土木事務所

路線名	総延長	重用	未供用	実延長	改良率 (%)	舗高装率 (%)
国道 指定区間外	87,061	0	0	87,061	96.8	95.7
国道331号	34,512	0	0	34,512	97.6	97.6
国道331号(旧)	4,774	0	0	4,774	64.6	65.0
国道449号	17,802	0	0	17,802	100.0	100.0
国道449号(旧)	7,598	0	0	7,598	100.0	100.0
国道505号	21,535	0	0	21,535	100.0	95.7
国道505号(旧)	840	0	0	840	66.0	66.0
主要地方道	155,375	49,927	0	105,448	96.3	97.0
本部循環線	43,737	42,036	0	1,701	100.0	100.0
名護運天港線	14,211	36	0	14,175	100.0	100.0
名護運天港線(旧)	4,490	0	0	4,490	100.0	100.0
国頭東線	49,883	0	0	49,883	100.0	100.0
国頭東線(旧)	1,661	0	0	1,661	0.0	79.1
名護宜野座線	16,796	6,013	0	10,783	100.0	100.0
名護本部線	17,516	1,842	0	15,674	100.0	100.0
名護本部線(旧)	3,415	0	0	3,415	35.2	18.0
屋嘉恩納線	3,666	0	0	3,666	100.0	100.0
一般県道	156,790	3,065	2,000	151,725	88.3	76.0
県道2号線	16,323	1,903	0	14,420	100.0	100.0
県道2号線(旧)	2,585	0	0	2,585	0.0	0.0
県道9号線	2,633	0	0	2,633	100.0	76.5
県道9号線(旧)	863	0	0	863	0.0	80.0
県道13号線	4,151	0	0	4,151	100.0	100.0
県道13号線(旧)	584	0	0	584	0.0	100.0
県道14号線	8,218	0	0	8,218	100.0	100.0
県道14号線(旧)	242	0	0	242	0.0	0.0
県道18号線	9,344	0	0	9,344	100.0	100.0
県道18号線(旧)	1,550	0	0	1,550	100.0	100.0
県道104号線	8,052	0	0	8,052	61.3	61.3

単位：メートル

舗 装 率 (%)	歩 道 橋	道 路 面 積 (㎡)			歩 道 延 長		改 良 済 延 長	未 改 良 延 長
		道 路 敷	道 路 部	車 道	設 置 延 長	総 延 長		
99.8	0	1,737,216	1,055,476	666,517	57,241	102,547	84,268	2,793
100.0	0	735,486	320,044	239,951	14,740	17,268	33,695	817
96.9	0	70,327	37,452	23,739	1,283	1,475	3,084	1,690
100.0	0	521,611	370,640	203,288	17,789	34,453	17,802	0
100.0	0	91,255	90,344	61,263	5,600	10,966	7,598	0
100.0	0	309,394	229,765	133,115	17,408	37,620	21,535	0
100.0	0	9,143	7,231	5,161	421	765	554	286
99.7	0	2,071,659	1,000,565	726,718	46,743	69,422	101,573	3,875
100.0	0	26,850	26,647	12,378	1,701	3,320	1,701	0
100.0	0	282,336	155,581	94,636	13,244	17,879	14,175	0
100.0	0	24,695	24,695	20,205	0	0	4,490	0
100.0	0	1,102,190	413,888	357,375	7,124	8,853	49,883	0
79.1	0	25,921	10,404	8,592	0	0	0	1,661
100.0	0	216,459	131,341	80,886	7,372	13,100	10,783	0
100.0	0	282,724	180,775	112,434	13,640	22,077	15,674	0
100.0	0	23,758	19,006	15,532	0	0	1,201	2,214
100.0	0	86,726	38,228	24,680	3,662	4,193	3,666	0
99.7	0	2,422,223	1,403,343	945,275	74,126	90,380	133,947	17,778
100.0	0	496,238	110,252	95,815	0	0	14,420	0
100.0	0	14,126	11,385	8,791	0	0	0	2,585
100.0	0	32,121	22,452	16,784	699	699	2,633	0
80.0	0	13,525	8,031	7,168	0	0	0	863
100.0	0	53,913	34,537	28,116	520	884	4,151	0
100.0	0	5,342	3,112	2,528	0	0	0	584
100.0	0	78,609	66,960	52,969	1,090	1,090	8,218	0
100.0	0	3,117	1,858	1,284	0	0	0	242
100.0	0	193,921	92,826	60,474	7,256	7,905	9,344	0
100.0	0	9,965	8,786	7,021	0	0	1,550	0
100.0	0	86,306	69,823	48,032	3,904	3,904	4,934	3,118

事務所別内訳 (平成28年4月1日現在)
 北部土木事務所

路線名	改良済				未改良			
	19.5m以上	13.0m以上	5.5m以上	5.5m未満	5.5m以上	3.5m以上	3.5m未満	うち自動車交通不能
国道 指定区間外	59	10,832	72,381	996	568	1,782	443	0
国道331号	7	205	33,179	304	160	657	0	0
国道331号(旧)	0	0	2,787	297	341	906	443	0
国道449号	52	10,622	7,128	0	0	0	0	0
国道449号(旧)	0	0	7,598	0	0	0	0	0
国道505号	0	5	21,172	358	0	0	0	0
国道505号(旧)	0	0	517	37	67	219	0	0
主要地方道	64	354	95,139	6,016	1,366	1,526	983	33
本部循環線	0	33	1,668	0	0	0	0	0
名護運天港線	7	129	13,848	191	0	0	0	0
名護運天港線(旧)	0	0	0	4,490	0	0	0	0
国頭東線	0	9	49,681	193	0	0	0	0
国頭東線(旧)	0	0	0	0	808	425	428	0
名護宜野座線	51	119	10,613	0	0	0	0	0
名護本部線	6	64	15,413	191	0	0	0	0
名護本部線(旧)	0	0	250	951	558	1,101	555	33
屋嘉恩納線	0	0	3,666	0	0	0	0	0
一般県道	16	221	125,467	8,243	1,532	11,632	4,614	201
県道2号線	16	44	14,360	0	0	0	0	0
県道2号線(旧)	0	0	0	0	35	847	1,703	0
県道9号線	0	0	2,182	451	0	0	0	0
県道9号線(旧)	0	0	0	0	663	200	0	0
県道13号線	0	0	3,792	359	0	0	0	0
県道13号線(旧)	0	0	0	0	52	485	47	0
県道14号線	0	0	8,218	0	0	0	0	0
県道14号線(旧)	0	0	0	0	0	242	0	0
県道18号線	0	72	9,167	105	0	0	0	0
県道18号線(旧)	0	0	320	1,230	0	0	0	0
県道104号線	0	0	4,934	0	750	2,368	0	0

単位：メートル

舗装済	未舗装	舗装済			道路延長	橋梁		トンネル	
		セメント	アスファルト			個数	延長	個数	延長
			高級	簡易					
86,915	146	643	82,712	3,560	83,534	63	2,901	2	626
34,512	0	626	33,069	817	32,615	27	1,271	2	626
4,628	146	17	3,084	1,527	4,717	5	57	0	0
17,802	0	0	17,802	0	16,466	13	1,336	0	0
7,598	0	0	7,598	0	7,519	5	79	0	0
21,535	0	0	20,605	930	21,414	12	121	0	0
840	0	0	554	286	803	1	37	0	0
105,101	347	1,221	101,081	2,799	102,097	56	2,160	3	1,191
1,701	0	0	1,701	0	1,690	1	11	0	0
14,175	0	667	13,508	0	13,255	8	253	2	667
4,490	0	0	4,490	0	4,490	0	0	0	0
49,883	0	30	49,853	0	48,806	20	1,077	0	0
1,314	347	0	1,314	0	1,650	1	11	0	0
10,783	0	0	10,783	0	10,703	6	80	0	0
15,674	0	0	15,674	0	15,474	12	200	0	0
3,415	0	0	616	2,799	3,393	3	22	0	0
3,666	0	524	3,142	0	2,636	5	506	1	524
151,314	411	1,337	114,017	35,960	142,890	80 (2)	7,936	4	899
14,420	0	0	14,420	0	14,189	4	231	0	0
2,585	0	0	0	2,585	2,566	1	19	0	0
2,633	0	0	2,013	620	2,219	1	173	1	241
690	173	0	690	0	863	0	0	0	0
4,151	0	0	4,151	0	4,079	3	72	0	0
584	0	0	584	0	584	0	0	0	0
8,218	0	0	8,218	0	7,850	10	368	0	0
242	0	0	0	242	242	0	0	0	0
9,344	0	658	8,686	0	6,628	17	2,058	3	658
1,550	0	0	1,550	0	1,535	1	15	0	0
8,052	0	0	4,934	3,118	7,984	6	68	0	0

事務所別内訳 (平成28年4月1日現在)
 北部土木事務所

路線名	総延長	重用	未供用	実延長	改良率 (%)	舗高装率 (%)
県道110号線	11,081	0	0	11,081	100.0	84.9
県道110号線(旧)	5,322	0	0	5,322	97.6	100.0
県道114号線	6,071	0	0	6,071	100.0	100.0
県道115号線	6,941	0	0	6,941	100.0	100.0
県道115号線(旧)	2,785	0	0	2,785	100.0	100.0
県道118号線	490	12	0	478	0.0	100.0
県道123号線	4,245	325	0	3,920	44.0	41.3
県道125号線	2,161	640	0	1,521	100.0	100.0
瀬底健堅線	2,772	0	0	2,772	91.3	95.5
伊江川平線	1,064	0	0	1,064	100.0	0.0
伊江島空港川平線	4,244	0	0	4,244	100.0	0.0
田名野甫線	11,915	0	0	11,915	100.0	42.1
田名野甫線(旧)	774	0	0	774	100.0	0.0
仲田伊是名線	2,713	0	0	2,713	100.0	100.0
諸見勢理客線	3,467	0	0	3,467	100.0	100.0
渡久地港線	611	0	0	611	100.0	100.0
伊江島環状線	17,533	185	0	17,348	57.6	27.7
漢那松田線	6,349	0	0	6,349	100.0	100.0
渡久地山之端線	6,110	0	2,000	4,110	100.0	100.0
古宇利屋我地線	3,432	0	0	3,432	100.0	100.0
屋我地仲宗根線	2,165	0	0	2,165	100.0	100.0
現道合計	361,743	52,992	2,000	306,751	95.4	88.8
旧道合計	37,483	0	0	37,483	72.7	76.3
事務所合計	399,226	52,992	2,000	344,234	92.9	87.4

単位：メートル

舗 装 率 (%)	歩 道 橋	道 路 面 積 (㎡)			歩 道 延 長		改 良 済 延 長	未 改 良 延 長
		道 路 敷	道 路 部	車 道	設 置 延 長	総 延 長		
100.0	0	138,788	102,192	72,013	6,964	9,685	11,081	0
100.0	0	59,452	45,382	30,711	3,119	3,872	5,196	126
100.0	0	105,708	77,150	45,647	6,071	12,328	6,071	0
100.0	0	161,542	73,271	42,721	6,835	7,389	6,941	0
100.0	0	21,005	21,005	16,720	0	0	2,785	0
100.0	0	4,229	3,017	1,073	236	47	0	478
97.3	0	36,616	25,190	19,533	950	981	1,726	2,194
100.0	0	21,467	16,390	10,457	1,369	1,423	1,521	0
95.5	0	35,323	25,181	17,563	1,932	1,932	2,531	241
100.0	0	14,731	12,930	7,878	455	876	1,064	0
100.0	0	57,575	40,441	25,916	800	830	4,244	0
100.0	0	125,415	110,865	78,845	6,659	7,510	11,915	0
100.0	0	4,417	4,288	3,483	0	0	774	0
100.0	0	43,256	31,506	17,099	2,532	3,637	2,713	0
100.0	0	46,480	33,054	20,568	3,111	3,256	3,467	0
100.0	0	7,729	7,133	3,717	609	1,218	611	0
100.0	0	184,995	149,200	97,587	3,091	3,756	10,001	7,347
100.0	0	143,571	80,576	42,500	6,349	6,386	6,349	0
100.0	0	94,073	43,143	24,745	4,110	4,113	4,110	0
100.0	0	62,331	37,485	21,172	3,332	3,329	3,432	0
100.0	0	66,337	33,922	16,345	2,133	3,330	2,165	0
99.9	0	5,855,050	3,166,405	2,126,312	167,687	245,271	292,556	14,195
98.2	0	376,048	292,979	212,198	10,423	17,078	27,232	10,251
99.7	0	6,231,098	3,459,384	2,338,510	178,110	262,349	319,788	24,446

事務所別内訳 (平成28年4月1日現在)
北部土木事務所

路線名	改良済				未改良			
	19.5m以上	13.0m以上	5.5m以上	5.5m未満	5.5m以上	3.5m以上	3.5m未満	うち自動車交通不能
県道110号線	0	19	11,062	0	0	0	0	0
県道110号線(旧)	0	0	4,687	509	0	126	0	0
県道114号線	0	11	6,060	0	0	0	0	0
県道115号線	0	0	6,791	150	0	0	0	0
県道115号線(旧)	0	0	2,635	150	0	0	0	0
県道118号線	0	0	0	0	13	172	293	201
県道123号線	0	0	1,726	0	0	2,194	0	0
県道125号線	0	0	1,521	0	0	0	0	0
瀬底健堅線	0	0	2,531	0	19	25	197	0
伊江川平線	0	0	1,064	0	0	0	0	0
伊江島空港川平線	0	0	1,800	2,444	0	0	0	0
田名野甫線	0	18	10,384	1,513	0	0	0	0
田名野甫線(旧)	0	0	0	774	0	0	0	0
仲田伊是名線	0	0	2,639	74	0	0	0	0
諸見勢理客線	0	10	3,085	372	0	0	0	0
渡久地港線	0	0	499	112	0	0	0	0
伊江島環状線	0	0	10,001	0	0	4,973	2,374	0
漢那松田線	0	16	6,333	0	0	0	0	0
渡久地山之端線	0	31	4,079	0	0	0	0	0
古宇利屋我地線	0	0	3,432	0	0	0	0	0
屋我地仲宗根線	0	0	2,165	0	0	0	0	0
現道合計	139	11,407	274,193	6,817	942	10,389	2,864	201
旧道合計	0	0	18,794	8,438	2,524	4,551	3,176	33
事務所合計	139	11,407	292,987	15,255	3,466	14,940	6,040	234

単位：メートル

舗装済	未舗装	舗装済			道路延長	橋梁		トンネル	
		セメント	アスファルト			個数	延長	個数	延長
			高級	簡易					
11,081	0	0	9,407	1,674	10,695	4	386	0	0
5,322	0	0	5,322	0	5,322	0	0	0	0
6,071	0	0	6,071	0	6,057	1	14	0	0
6,941	0	0	6,941	0	6,444	4	497	0	0
2,785	0	0	2,785	0	2,785	0	0	0	0
478	0	0	478	0	473	1	5	0	0
3,814	106	0	1,620	2,194	3,846	5	74	0	0
1,521	0	0	1,521	0	1,503	2	18	0	0
2,646	126	0	2,646	0	2,010	1	762	0	0
1,064	0	0	0	1,064	1,064	0	0	0	0
4,244	0	0	0	4,244	4,244	0	0	0	0
11,915	0	679	4,333	6,903	11,427	7	488	0	0
774	0	0	0	774	774	0	0	0	0
2,713	0	0	2,713	0	2,713	0	0	0	0
3,467	0	0	3,467	0	3,450	2	17	0	0
611	0	0	611	0	611	0	0	0	0
17,342	6	0	4,800	12,542	17,348	0	0	0	0
6,349	0	0	6,349	0	6,166	3	183	0	0
4,110	0	0	4,110	0	4,106	1	4	0	0
3,432	0	0	3,432	0	1,352	3	2,080	0	0
2,165	0	0	2,165	0	1,761	3 ⁽²⁾	404	0	0
306,513	238	3,184	269,223	34,106	291,278	182 ⁽²⁾	12,757	9	2,716
36,817	666	17	28,587	8,213	37,243	17	240	0	0
343,330	904	3,201	297,810	42,319	328,521	199 ⁽²⁾	12,997	9	2,716

※ ():市町村境界に架設された橋梁個数

事務所別内訳 (平成28年4月1日現在)
中部土木事務所

路線名	総延長	重用	未供用	実延長	改良率 (%)	舗高装級率 (%)
主要地方道	99,210	2,812	6,447	89,951	96.3	96.3
石川仲泊線	3,674	0	0	3,674	100.0	100.0
沖縄嘉手納線	6,323	0	0	6,323	100.0	100.0
沖縄石川線	11,546	0	0	11,546	100.0	100.0
宜野湾北中城線	5,390	0	0	5,390	100.0	100.0
伊計平良川線	22,404	0	3,331	19,073	100.0	100.0
伊計平良川線(旧)	643	0	0	643	100.0	100.0
沖縄北谷線	4,588	0	0	4,588	100.0	100.0
浦添西原線	11,482	1,038	2,625	7,819	100.0	100.0
浦添西原線(旧)	1,335	208	0	1,127	100.0	100.0
沖縄環状線	16,710	1,566	491	14,653	100.0	100.0
那覇北中城線	11,178	0	0	11,178	100.0	100.0
那覇北中城線(旧)	3,937	0	0	3,937	14.5	14.5
一般県道	182,444	18,867	6,895	156,682	89.2	88.3
県道6号線	21,219	1,182	0	20,037	100.0	100.0
県道6号線(旧)	159	0	0	159	100.0	100.0
県道8号線	13,625	3,547	0	10,078	100.0	100.0
県道12号線	3,374	0	0	3,374	100.0	100.0
県道16号線	17,031	7,433	0	9,598	92.4	92.4
県道20号線	3,399	0	0	3,399	100.0	100.0
県道20号線(旧)	590	0	0	590	0.0	0.0
県道22号線	3,206	0	0	3,206	100.0	100.0
県道22号線(旧)	333	0	0	333	100.0	100.0
県道24号線	4,312	162	0	4,150	100.0	100.0
県道26号線	2,899	0	0	2,899	100.0	100.0
県道26号線(旧)	245	0	0	245	100.0	100.0
浜比嘉平安座線	2,272	0	0	2,272	100.0	100.0
宜野湾南風原線	3,460	41	0	3,419	100.0	100.0
与那城具志川線	11,098	1,100	6,895	3,103	100.0	75.8
県道32号線	1,658	0	0	1,658	100.0	100.0

単位：メートル

舗 装 率 含 (%)	歩 道 橋	道 路 面 積 (㎡)			歩 道 延 長		改 良 済 延 長	未 改 良 延 長
		道 路 敷	道 路 部	車 道	設 置 延 長	総 延 長		
100.0	8	2,302,815	1,735,993	1,009,450	81,981	152,644	86,585	3,366
100.0	0	125,293	68,041	45,905	3,566	6,351	3,674	0
100.0	0	125,112	93,838	69,747	4,017	5,426	6,323	0
100.0	0	206,059	192,723	118,934	10,881	21,752	11,546	0
100.0	0	148,419	131,920	72,277	5,390	10,749	5,390	0
100.0	1	622,154	360,312	205,147	18,949	32,166	19,073	0
100.0	0	7,807	6,585	4,194	643	918	643	0
100.0	1	120,097	109,374	60,763	4,588	8,455	4,588	0
100.0	2	152,894	133,445	71,276	7,298	14,551	7,819	0
100.0	0	9,912	8,809	5,751	398	405	1,127	0
100.0	4	537,836	444,472	256,604	14,653	28,800	14,653	0
100.0	0	210,921	156,516	76,799	11,024	21,933	11,178	0
100.0	0	36,311	29,958	22,053	574	1,138	571	3,366
100.0	2	2,878,414	2,308,294	1,272,420	129,724	240,255	139,717	16,965
100.0	0	324,646	278,608	149,710	19,540	37,474	20,037	0
100.0	0	2,310	1,556	1,372	0	0	159	0
100.0	0	169,825	149,022	73,980	9,078	16,978	10,078	0
100.0	0	39,502	35,282	21,396	2,371	4,530	3,374	0
100.0	0	147,497	129,612	70,155	9,127	17,936	8,867	731
100.0	0	67,509	63,536	34,444	3,399	6,755	3,399	0
100.0	0	4,650	3,755	3,145	0	0	0	590
100.0	0	63,774	43,460	24,314	2,630	4,683	3,206	0
100.0	0	4,978	3,810	3,230	0	0	333	0
100.0	0	57,750	52,762	29,775	3,098	5,070	4,150	0
100.0	0	51,818	45,433	25,760	2,802	4,378	2,899	0
100.0	0	3,834	2,281	1,967	19	19	245	0
100.0	0	31,150	24,142	14,068	1,700	2,552	2,272	0
100.0	2	85,922	72,925	45,971	3,419	6,794	3,419	0
100.0	0	66,979	44,214	20,449	3,078	6,178	3,103	0
100.0	0	26,078	23,285	10,997	1,658	3,356	1,658	0

事務所別内訳 (平成28年4月1日現在)
中部土木事務所

路線名	改良済				未改良			
	19.5m以上	13.0m以上	5.5m以上	5.5m未満	5.5m以上	3.5m以上	3.5m未満	うち自動車交通不能
主要地方道	2,445	24,979	56,890	2,271	1,312	2,035	19	0
石川仲泊線	229	2,559	146	740	0	0	0	0
沖縄嘉手納線	100	591	5,632	0	0	0	0	0
沖縄石川線	0	719	10,827	0	0	0	0	0
宜野湾北中城線	301	2,656	2,433	0	0	0	0	0
伊計平良川線	243	5,565	12,592	673	0	0	0	0
伊計平良川線(旧)	0	34	548	61	0	0	0	0
沖縄北谷線	188	1,142	3,258	0	0	0	0	0
浦添西原線	109	354	7,263	93	0	0	0	0
浦添西原線(旧)	0	0	478	649	0	0	0	0
沖縄環状線	1,275	11,304	2,074	0	0	0	0	0
那覇北中城線	0	46	11,132	0	0	0	0	0
那覇北中城線(旧)	0	9	507	55	1,312	2,035	19	0
一般県道	331	11,315	125,738	2,333	5,354	8,237	3,374	0
県道6号線	0	202	19,835	0	0	0	0	0
県道6号線(旧)	0	0	159	0	0	0	0	0
県道8号線	0	0	10,078	0	0	0	0	0
県道12号線	0	7	3,288	79	0	0	0	0
県道16号線	11	40	8,762	54	595	136	0	0
県道20号線	0	519	2,880	0	0	0	0	0
県道20号線(旧)	0	0	0	0	241	278	71	0
県道22号線	0	24	3,182	0	0	0	0	0
県道22号線(旧)	0	0	333	0	0	0	0	0
県道24号線	0	0	3,798	352	0	0	0	0
県道26号線	0	211	2,688	0	0	0	0	0
県道26号線(旧)	9	0	236	0	0	0	0	0
浜比嘉平安座線	0	0	2,272	0	0	0	0	0
宜野湾南風原線	52	2,388	979	0	0	0	0	0
与那城具志川線	0	20	3,083	0	0	0	0	0
県道32号線	0	0	1,600	58	0	0	0	0

単位：メートル

舗装済	未舗装	舗装済			道路延長	橋梁		トンネル	
		セメント	アスファルト			個数	延長	個数	延長
			高級	簡易					
89,951	0	259	86,326	3,366	87,633	23	2,059	1	259
3,674	0	0	3,674	0	3,592	1	82	0	0
6,323	0	0	6,323	0	6,298	1	25	0	0
11,546	0	0	11,546	0	11,501	2	45	0	0
5,390	0	0	5,390	0	5,388	1	2	0	0
19,073	0	0	19,073	0	18,480	4	593	0	0
643	0	0	643	0	643	0	0	0	0
4,588	0	0	4,588	0	4,588	0	0	0	0
7,819	0	0	7,819	0	7,768	2	51	0	0
1,127	0	0	1,127	0	1,127	0	0	0	0
14,653	0	259	14,394	0	13,414	6	980	1	259
11,178	0	0	11,178	0	10,902	4	276	0	0
3,937	0	0	571	3,366	3,932	2	5	0	0
156,682	0	40	138,287	18,355	153,064	74 (1)	3,618	0	0
20,037	0	0	20,037	0	19,908	9 (1)	129	0	0
159	0	0	159	0	159	0	0	0	0
10,078	0	0	10,078	0	10,030	3	48	0	0
3,374	0	0	3,374	0	3,374	0	0	0	0
9,598	0	0	8,867	731	9,591	2	7	0	0
3,399	0	0	3,399	0	3,375	2	24	0	0
590	0	0	0	590	590	0	0	0	0
3,206	0	0	3,206	0	3,206	0	0	0	0
333	0	0	333	0	333	0	0	0	0
4,150	0	0	4,150	0	4,150	0	0	0	0
2,899	0	0	2,899	0	2,831	2	68	0	0
245	0	0	245	0	245	0	0	0	0
2,272	0	0	2,272	0	1,372	1	900	0	0
3,419	0	0	3,419	0	3,385	2	34	0	0
3,103	0	0	2,353	750	2,913	1	190	0	0
1,658	0	0	1,658	0	1,624	1	34	0	0

事務所別内訳 (平成28年4月1日現在)
中部土木事務所

路線名	総延長	重用	未供用	実延長	改良率 (%)	舗高装級率 (%)
県道32号線(旧)	604	0	0	604	100.0	100.0
具志川前原線	4,076	64	0	4,012	100.0	100.0
具志川前原線(旧)	1,199	45	0	1,154	100.0	100.0
宜野湾西原線	6,336	94	0	6,242	100.0	100.0
宜野湾西原線(旧)	3,053	661	0	2,392	64.0	65.6
県道35号線	5,387	2,094	0	3,293	100.0	100.0
県道35号線(旧)	276	0	0	276	100.0	100.0
県道36号線	5,618	21	0	5,597	100.0	100.0
県道36号線(旧)	7,096	645	0	6,451	46.0	46.0
県道37号線	8,617	598	0	8,019	83.2	83.2
県道37号線(旧)	4,093	0	0	4,093	35.0	35.0
県道130号線	1,641	0	0	1,641	100.0	100.0
県道146号線	4,288	0	0	4,288	100.0	100.0
県道153号線	5,664	381	0	5,283	98.5	98.5
県道153号線(旧)	216	0	0	216	100.0	0.0
県道155号線	3,256	0	0	3,256	100.0	100.0
県道155号線(旧)	1,778	0	0	1,778	100.0	100.0
具志川環状線	9,517	303	0	9,214	100.0	100.0
具志川環状線(旧)	7,760	85	0	7,675	6.0	0.0
那覇宜野湾線	5,375	411	0	4,964	100.0	100.0
沖縄県総合運動公園線	2,277	0	0	2,277	100.0	100.0
石川池原線	5,437	0	0	5,437	100.0	100.0
現道合計	248,337	20,035	13,342	214,960	99.0	98.6
旧道合計	33,317	1,644	0	31,673	42.6	40.6
事務所合計	281,654	21,679	13,342	246,633	91.8	91.2

単位：メートル

舗 装 率 (%)	歩 道 橋	道 路 面 積 (㎡)			歩 道 延 長		改 良 済 延 長	未 改 良 延 長
		道 路 敷	道 路 部	車 道	設 置 延 長	総 延 長		
100.0	0	4,774	4,608	3,593	0	0	604	0
100.0	0	162,421	122,438	61,926	4,012	7,995	4,012	0
100.0	0	12,555	10,765	8,416	180	231	1,154	0
100.0	0	160,827	124,578	66,620	6,242	12,481	6,242	0
100.0	0	22,092	17,028	12,411	411	770	1,531	861
100.0	0	72,067	41,426	22,633	2,683	3,732	3,293	0
100.0	0	2,662	1,892	1,616	0	0	276	0
100.0	0	160,708	101,020	51,935	5,597	11,175	5,597	0
100.0	0	66,079	57,402	38,630	2,758	3,525	2,969	3,482
100.0	0	155,455	99,873	52,698	6,879	12,132	6,669	1,350
100.0	0	32,523	28,024	17,293	1,219	2,426	1,433	2,660
100.0	0	46,602	41,436	26,215	1,641	3,282	1,641	0
100.0	0	64,745	51,531	27,524	4,272	6,662	4,288	0
100.0	0	106,359	89,953	45,378	4,806	9,352	5,205	78
100.0	0	2,057	2,005	1,282	216	356	216	0
100.0	0	55,642	38,696	20,869	3,256	4,824	3,256	0
100.0	0	18,747	16,506	10,593	1,601	1,907	1,778	0
100.0	0	240,425	210,937	97,485	9,214	18,376	9,214	0
100.0	0	59,912	45,311	34,571	1,143	1,206	462	7,213
100.0	0	78,433	75,662	35,472	3,961	7,660	4,964	0
100.0	0	82,631	68,558	37,951	2,277	4,554	2,277	0
100.0	0	122,476	84,962	66,576	5,437	10,906	5,437	0
100.0	10	4,890,026	3,803,992	2,111,753	202,543	379,998	212,801	2,159
100.0	0	291,203	240,295	170,117	9,162	12,901	13,501	18,172
100.0	10	5,181,229	4,044,287	2,281,870	211,705	392,899	226,302	20,331

事務所別内訳 (平成28年4月1日現在)
中部土木事務所

路線名	改良済				未改良			
	19.5m以上	13.0m以上	5.5m以上	5.5m未満	5.5m以上	3.5m以上	3.5m未満	うち自動車交通不能
県道32号線(旧)	0	0	538	66	0	0	0	0
具志川前原線	169	2,761	1,082	0	0	0	0	0
具志川前原線(旧)	0	0	1,071	83	0	0	0	0
宜野湾西原線	0	75	6,167	0	0	0	0	0
宜野湾西原線(旧)	0	0	1,050	481	18	446	397	0
県道35号線	0	0	3,293	0	0	0	0	0
県道35号線(旧)	0	0	220	56	0	0	0	0
県道36号線	53	28	5,516	0	0	0	0	0
県道36号線(旧)	0	0	2,794	175	1,769	1,713	0	0
県道37号線	0	0	6,669	0	991	359	0	0
県道37号線(旧)	0	0	1,433	0	4	721	1,935	0
県道130号線	0	1,641	0	0	0	0	0	0
県道146号線	0	0	4,288	0	0	0	0	0
県道153号線	0	853	4,346	6	78	0	0	0
県道153号線(旧)	0	0	158	58	0	0	0	0
県道155号線	0	0	3,127	129	0	0	0	0
県道155号線(旧)	0	0	1,187	591	0	0	0	0
	0	0	0	0	0	0	0	0
具志川環状線	0	42	9,172	0	0	0	0	0
具志川環状線(旧)	0	0	462	0	1,658	4,584	971	0
那覇宜野湾線	0	11	4,808	145	0	0	0	0
沖縄県総合運動公園線	37	2,240	0	0	0	0	0	0
石川池原線	0	253	5,184	0	0	0	0	0
現道合計	2,767	36,251	171,454	2,329	1,664	495	0	0
旧道合計	9	43	11,174	2,275	5,002	9,777	3,393	0
事務所合計	2,776	36,294	182,628	4,604	6,666	10,272	3,393	0

単位：メートル

舗装済	未舗装	舗装済			道路延長	橋梁		トンネル	
		セメント	アスファルト			個数	延長	個数	延長
			高級	簡易					
604	0	0	604	0	604	0	0	0	0
4,012	0	0	4,012	0	3,781	11	231	0	0
1,154	0	0	1,154	0	1,154	0	0	0	0
6,242	0	0	6,242	0	6,242	0	0	0	0
2,392	0	40	1,530	822	2,369	1	23	0	0
3,293	0	0	3,293	0	3,293	0	0	0	0
276	0	0	276	0	276	0	0	0	0
5,597	0	0	5,597	0	4,956	5	641	0	0
6,451	0	0	2,968	3,483	6,424	4	27	0	0
8,019	0	0	6,669	1,350	8,003	3	16	0	0
4,093	0	0	1,433	2,660	4,090	1	3	0	0
1,641	0	0	1,641	0	1,641	0	0	0	0
4,288	0	0	4,288	0	4,240	1	48	0	0
5,283	0	0	5,205	78	4,570	7	713	0	0
216	0	0	0	216	216	0	0	0	0
3,256	0	0	3,256	0	3,251	1	5	0	0
1,778	0	0	1,778	0	1,772	1	6	0	0
0	0	0	0	0	0	0	0	0	0
9,214	0	0	9,214	0	8,971	5	243	0	0
7,675	0	0	0	7,675	7,612	5	63	0	0
4,964	0	0	4,964	0	4,882	3	82	0	0
2,277	0	0	2,277	0	2,237	1	40	0	0
5,437	0	0	5,437	0	5,394	2	43	0	0
214,960	0	259	211,792	2,909	209,151	83 (1)	5,550	1	259
31,673	0	40	12,821	18,812	31,546	14	127	0	0
246,633	0	299	224,613	21,721	240,697	97 (1)	5,677	1	259

※ ():市町村境界に架設された橋梁個数

事務所別内訳 (平成28年4月1日現在)
南部土木事務所

路線名	総延長	重用	未供用	実延長	改良率 (%)	舗高装率 (%)
国道 指定区間外	201,656	13,077	165,000	23,579	100.0	97.0
国道330号	5,718	0	0	5,718	100.0	100.0
国道390号	165,609	0	165,000	609	100.0	100.0
国道507号	25,901	13,000	0	12,901	100.0	100.0
国道507号(旧)	4,428	77	0	4,351	100.0	83.8
主要地方道	98,675	4,370	0	94,305	98.4	95.8
糸満与那原線	16,590	1,729	0	14,861	99.0	98.2
糸満与那原線(旧)	1,579	0	0	1,579	13.9	10.1
那覇糸満線	16,416	388	0	16,028	100.0	100.0
那覇糸満線(旧)	7,087	836	0	6,251	99.5	100.0
那覇糸満線(新)	1,033	0	0	1,033	100.0	100.0
奥武山米須線	14,559	0	0	14,559	100.0	100.0
奥武山米須線(旧)	3,878	0	0	3,878	100.0	100.0
南風原知念線	15,256	1,342	0	13,914	100.0	100.0
南風原知念線(旧)	749	0	0	749	100.0	100.0
久米島空港真泊線	13,099	0	0	13,099	100.0	100.0
久米島空港真泊線(旧)	2,639	0	0	2,639	100.0	12.3
那覇北中城線	5,790	75	0	5,715	100.0	100.0
一般県道	180,100	21,523	35,499	123,078	96.9	91.0
宜野湾南風原線	7,775	3,090	0	4,685	100.0	100.0
県道153号線	697	0	0	697	0.0	0.0
県道3号線	1,442	0	0	1,442	95.2	95.2
県道3号線(旧)	431	0	0	431	0.0	0.0
県道11号線	2,795	0	0	2,795	100.0	100.0
県道11号線(新)	1,435	51	0	1,384	100.0	100.0
県道15号線	3,932	0	0	3,932	100.0	100.0
県道15号線(旧)	1,056	0	0	1,056	100.0	100.0
県道17号線	5,926	0	0	5,926	100.0	100.0
県道28号線	934	0	0	934	100.0	100.0

単位：メートル

舗 装 率 含 (%)	歩 道 橋	道 路 面 積 (㎡)			歩 道 延 長		改 良 済 延 長	未 改 良 延 長
		道 路 敷	道 路 部	車 道	設 置 延 長	総 延 長		
100.0	9	603,327	545,097	294,318	23,278	45,312	23,579	0
100.0	7	172,987	161,883	83,923	5,629	10,978	5,718	0
100.0	0	10,110	10,110	5,545	609	1,062	609	0
100.0	2	351,503	310,412	175,019	12,689	24,768	12,901	0
100.0	0	68,727	62,692	29,831	4,351	8,504	4,351	0
100.0	4	1,787,342	1,478,567	815,779	84,684	158,866	92,769	1,536
100.0	0	243,180	197,382	113,121	14,137	27,336	14,718	143
100.0	0	23,096	19,278	8,394	1,409	2,081	219	1,360
100.0	3	465,407	386,702	222,699	15,896	31,553	16,028	0
100.0	0	72,719	65,579	36,541	4,262	7,241	6,218	33
100.0	0	30,920	21,498	8,565	1,033	2,035	1,033	0
100.0	1	323,563	287,232	139,711	13,030	25,955	14,559	0
100.0	0	44,094	39,763	27,361	3,349	6,063	3,878	0
100.0	0	241,019	177,475	97,651	13,862	20,885	13,914	0
100.0	0	6,099	4,542	3,722	0	0	749	0
100.0	0	201,683	156,262	85,057	11,150	22,670	13,099	0
100.0	0	22,772	19,358	14,847	841	1,617	2,639	0
100.0	0	112,790	103,496	58,110	5,715	11,430	5,715	0
100.0	4	1,932,290	1,642,275	908,535	98,466	170,316	119,267	3,811
100.0	0	93,513	69,584	37,961	4,536	8,106	4,685	0
100.0	0	5,349	5,210	3,969	338	776	0	697
100.0	0	24,971	19,379	13,383	1,228	1,684	1,373	69
100.0	0	3,243	2,428	1,951	0	0	0	431
100.0	0	37,297	32,985	21,215	2,603	4,145	2,795	0
100.0	0	20,535	19,378	9,492	1,381	2,742	1,384	0
100.0	0	66,384	51,098	24,239	3,932	7,801	3,932	0
100.0	0	15,457	13,133	7,831	1,056	1,139	1,056	0
100.0	0	77,834	68,384	37,491	5,234	8,130	5,926	0
100.0	0	21,503	21,166	8,406	934	2,098	934	0

事務所別内訳 (平成28年4月1日現在)
南部土木事務所

路線名	改良済				未改良			
	19.5m以上	13.0m以上	5.5m以上	5.5m未満	5.5m以上	3.5m以上	3.5m未満	うち自動車交通不能
国道 指定区間外	2,520	7,285	13,774	0	0	0	0	0
国道330号	752	2,900	2,066	0	0	0	0	0
国道390号	0	0	609	0	0	0	0	0
国道507号	1,768	4,385	6,748	0	0	0	0	0
国道507号(旧)	0	0	4,351	0	0	0	0	0
主要地方道	649	17,056	70,701	4,363	693	843	0	0
糸満与那原線	0	1,894	12,563	261	143	0	0	0
糸満与那原線(旧)	0	60	159	0	540	820	0	0
那覇糸満線	308	13,270	2,450	0	0	0	0	0
那覇糸満線(旧)	0	0	4,440	1,778	10	23	0	0
那覇糸満線(新)	0	27	1,006	0	0	0	0	0
奥武山米須線	70	1,036	13,453	0	0	0	0	0
奥武山米須線(旧)	0	0	3,878	0	0	0	0	0
南風原知念線	0	262	13,619	33	0	0	0	0
南風原知念線(旧)	0	0	319	430	0	0	0	0
久米島空港真泊線	29	88	12,894	88	0	0	0	0
久米島空港真泊線(旧)	0	0	866	1,773	0	0	0	0
那覇北中城線	242	419	5,054	0	0	0	0	0
一般県道	1,052	8,133	105,685	4,397	1,625	2,114	72	0
宜野湾南風原線	380	396	3,909	0	0	0	0	0
県道153号線	0	0	0	0	373	324	0	0
県道3号線	0	0	1,373	0	69	0	0	0
県道3号線(旧)	0	0	0	0	0	431	0	0
県道11号線	0	60	2,735	0	0	0	0	0
県道11号線(新)	0	0	1,384	0	0	0	0	0
県道15号線	0	0	3,932	0	0	0	0	0
県道15号線(旧)	0	0	1,056	0	0	0	0	0
県道17号線	0	0	5,912	14	0	0	0	0
県道28号線	0	0	934	0	0	0	0	0

単位：メートル

舗装済	未舗装	舗装済			道路延長	橋梁		トンネル	
		セメント	アスファルト			個数	延長	個数	延長
			高級	簡易					
23,579	0	0	22,873	706	22,428	17	930	2	221
5,718	0	0	5,718	0	5,193	6	525	0	0
609	0	0	609	0	609	0	0	0	0
12,901	0	0	12,901	0	12,351	8	329	2	221
4,351	0	0	3,645	706	4,275	3	76	0	0
94,305	0	0	90,309	3,996	91,855	43	2,293	1	157
14,861	0	0	14,600	261	14,682	9	179	0	0
1,579	0	0	159	1,420	1,579	0	0	0	0
16,028	0	0	16,028	0	15,119	6	909	0	0
6,251	0	0	6,251	0	6,233	2	18	0	0
1,033	0	0	1,033	0	1,015	1	18	0	0
14,559	0	0	14,559	0	14,121	8	281	1	157
3,878	0	0	3,878	0	3,878	0	0	0	0
13,914	0	0	13,914	0	13,226	6	688	0	0
749	0	0	749	0	749	0	0	0	0
13,099	0	0	13,099	0	12,928	7	171	0	0
2,639	0	0	324	2,315	2,613	3	26	0	0
5,715	0	0	5,715	0	5,712	1	3	0	0
123,053	25	69	111,877	11,107	121,138	46	1,940	0	0
4,685	0	0	4,685	0	4,658	2	27	0	0
697	0	0	0	697	697	0	0	0	0
1,442	0	0	1,373	69	1,442	0	0	0	0
431	0	0	0	431	431	0	0	0	0
2,795	0	0	2,795	0	2,650	3	145	0	0
1,384	0	0	1,384	0	1,067	2	317	0	0
3,932	0	0	3,932	0	3,932	0	0	0	0
1,056	0	0	1,056	0	1,056	0	0	0	0
5,926	0	0	5,926	0	5,905	2	21	0	0
934	0	0	934	0	931	1	3	0	0

事務所別内訳 (平成28年4月1日現在)
南部土木事務所

路線名	総延長	重用	未供用	実延長	改良率 (%)	舗高装級率 (%)
県道39号線	1,990	0	0	1,990	100.0	100.0
南風原与那原線	3,291	0	0	3,291	100.0	100.0
南風原与那原線(旧)	315	0	0	315	100.0	100.0
県道42号線	698	19	0	679	100.0	100.0
県道43号線	1,916	0	0	1,916	100.0	100.0
宇根仲泊線	12,844	0	714	12,130	100.0	100.0
県道46号線	3,008	0	0	3,008	100.0	100.0
県道47号線	774	13	0	761	100.0	100.0
県道48号線	7,252	63	0	7,189	100.0	100.0
県道48号線(旧)	764	0	0	764	0.0	0.0
県道49号線	694	0	0	694	100.0	100.0
県道50号線	888	0	0	888	100.0	100.0
県道52号線	4,820	122	0	4,698	84.7	34.4
県道54号線	2,921	0	0	2,921	100.0	100.0
県道62号線	2,204	0	0	2,204	100.0	100.0
県道68号線	1,695	0	0	1,695	100.0	100.0
県道128号線	1,717	0	0	1,717	100.0	100.0
県道131号線	2,601	0	0	2,601	100.0	100.0
県道134号線	1,893	0	0	1,893	62.5	68.0
佐敷玉城線	7,198	1,032	0	6,166	100.0	100.0
佐敷玉城線(旧)	319	0	0	319	100.0	100.0
県道138号線	386	0	0	386	100.0	100.0
兼城港線	98	0	0	98	100.0	100.0
渡嘉敷港線	324	0	0	324	93.8	0.0
渡嘉敷港線(旧)	252	0	0	252	87.7	0.0
座間味港線	129	0	0	129	0.0	0.0
栗国港線	780	0	0	780	100.0	0.0
渡名喜港線	25	0	0	25	0.0	0.0
南大東飛行場線	4,427	0	0	4,427	100.0	100.0
北大東港線	2,219	0	0	2,219	100.0	83.8
真地久茂地線	5,108	837	0	4,271	94.9	47.4
那覇内環状線	5,498	871	0	4,627	100.0	100.0

単位：メートル

舗 装 率 (%)	歩 道 橋	道 路 面 積 (㎡)			歩 道 延 長		改 良 済 延 長	未 改 良 延 長
		道 路 敷	道 路 部	車 道	設 置 延 長	総 延 長		
100.0	0	42,886	42,708	19,032	1,990	3,832	1,990	0
100.0	0	55,006	42,610	22,830	3,291	6,597	3,291	0
100.0	0	2,664	2,179	1,834	0	0	315	0
100.0	0	19,691	19,691	12,336	647	1,200	679	0
100.0	0	25,217	25,217	17,244	1,916	3,832	1,916	0
100.0	0	187,438	122,864	75,851	8,278	12,586	12,130	0
100.0	0	40,674	39,858	24,176	3,008	5,728	3,008	0
100.0	0	10,715	10,715	5,708	761	1,522	761	0
100.0	0	109,520	95,062	46,291	7,189	13,282	7,189	0
100.0	0	5,833	5,575	4,060	0	0	0	764
100.0	0	7,715	7,078	4,097	694	735	694	0
100.0	0	8,871	7,593	5,393	348	685	888	0
100.0	0	51,475	43,990	28,859	2,593	5,290	3,980	718
100.0	0	25,954	22,308	17,236	667	961	2,921	0
100.0	0	24,683	24,418	15,461	2,183	4,221	2,204	0
100.0	1	21,696	20,668	12,873	1,695	3,248	1,695	0
100.0	0	19,336	18,467	10,054	1,717	3,434	1,717	0
100.0	0	37,683	32,306	16,266	2,533	3,051	2,601	0
100.0	0	19,476	16,421	9,875	616	1,128	1,183	710
100.0	0	102,705	86,688	40,336	5,946	11,364	6,166	0
100.0	0	3,594	3,474	1,783	319	634	319	0
100.0	0	4,232	3,775	2,263	381	736	386	0
100.0	0	1,176	1,176	588	98	196	98	0
100.0	0	2,208	2,142	1,316	221	288	304	20
100.0	0	1,429	1,400	771	221	221	221	31
100.0	0	1,069	810	648	0	0	0	129
100.0	0	7,722	5,850	4,680	0	0	780	0
0.0	0	132	100	75	0	0	0	25
100.0	0	104,963	96,636	31,390	4,427	5,314	4,427	0
100.0	0	28,733	20,875	14,755	1,184	1,390	2,219	0
100.0	0	65,784	64,307	41,513	3,041	4,952	4,054	217
100.0	3	118,611	107,735	56,106	4,627	7,699	4,627	0

事務所別内訳 (平成28年4月1日現在)
南部土木事務所

路線名	改良済				未改良			
	19.5m以上	13.0m以上	5.5m以上	5.5m未満	5.5m以上	3.5m以上	3.5m未満	うち自動車交通不能
県道39号線	88	280	1,622	0	0	0	0	0
南風原与那原線	112	13	3,166	0	0	0	0	0
南風原与那原線(旧)	0	0	211	104	0	0	0	0
県道42号線	0	679	0	0	0	0	0	0
県道43号線	0	0	1,916	0	0	0	0	0
宇根仲泊線	0	25	11,666	439	0	0	0	0
県道46号線	0	410	2,598	0	0	0	0	0
県道47号線	0	0	761	0	0	0	0	0
県道48号線	0	0	7,189	0	0	0	0	0
県道48号線(旧)	0	0	0	0	580	184	0	0
県道49号線	0	0	694	0	0	0	0	0
県道50号線	0	0	888	0	0	0	0	0
県道52号線	0	0	3,980	0	603	115	0	0
県道54号線	0	0	2,040	881	0	0	0	0
県道62号線	0	12	2,192	0	0	0	0	0
県道68号線	13	19	1,663	0	0	0	0	0
県道128号線	0	0	1,641	76	0	0	0	0
県道131号線	0	0	2,601	0	0	0	0	0
県道134号線	0	0	1,183	0	0	710	0	0
佐敷玉城線	0	0	6,166	0	0	0	0	0
佐敷玉城線(旧)	0	0	33	286	0	0	0	0
県道138号線	0	0	386	0	0	0	0	0
兼城港線	0	0	98	0	0	0	0	0
渡嘉敷港線	0	0	0	304	0	0	20	0
渡嘉敷港線(旧)	0	0	0	221	0	9	22	0
座間味港線	0	0	0	0	0	129	0	0
栗国港線	0	0	780	0	0	0	0	0
渡名喜港線	0	0	0	0	0	0	25	0
南大東飛行場線	22	17	4,388	0	0	0	0	0
北大東港線	0	0	2,219	0	0	0	0	0
真地久茂地線	0	663	1,565	1,826	0	212	5	0
那覇内環状線	144	2,395	2,088	0	0	0	0	0

単位：メートル

舗装済	未舗装	舗装済			道路延長	橋梁		トンネル	
		セメント	アスファルト			個数	延長	個数	延長
			高級	簡易					
1,990	0	0	1,990	0	1,973	1	17	0	0
3,291	0	0	3,291	0	3,278	2	13	0	0
315	0	0	315	0	315	0	0	0	0
679	0	0	679	0	657	1	22	0	0
1,916	0	0	1,916	0	1,899	1	17	0	0
12,130	0	0	12,130	0	11,492	7	638	0	0
3,008	0	0	3,008	0	2,997	2	11	0	0
761	0	0	761	0	761	0	0	0	0
7,189	0	0	7,189	0	7,157	2	32	0	0
764	0	0	0	764	764	0	0	0	0
694	0	0	694	0	694	0	0	0	0
888	0	0	888	0	888	0	0	0	0
4,698	0	0	1,617	3,081	4,687	3	11	0	0
2,921	0	0	2,921	0	2,921	0	0	0	0
2,204	0	0	2,204	0	2,201	1	3	0	0
1,695	0	0	1,695	0	1,695	0	0	0	0
1,717	0	0	1,717	0	1,717	0	0	0	0
2,601	0	0	2,601	0	2,600	1	1	0	0
1,893	0	0	1,287	606	1,890	1	3	0	0
6,166	0	0	6,166	0	6,166	0	0	0	0
319	0	0	319	0	319	0	0	0	0
386	0	0	386	0	386	0	0	0	0
98	0	0	98	0	98	0	0	0	0
324	0	0	0	324	324	0	0	0	0
252	0	0	0	252	252	0	0	0	0
129	0	0	0	129	125	1	4	0	0
780	0	0	0	780	780	0	0	0	0
0	25	0	0	0	25	0	0	0	0
4,427	0	0	4,427	0	4,427	0	0	0	0
2,219	0	69	1,790	360	2,219	0	0	0	0
4,271	0	0	2,023	2,248	3,949	4	322	0	0
4,627	0	0	4,627	0	4,468	2	159	0	0

事務所別内訳 (平成28年4月1日現在)
 南部土木事務所

路線名	総延長	重用	未供用	実延長	改良率 (%)	舗装率 (%)
那覇内環状線(旧)	1,738	0	0	1,738	100.0	21.4
魂魄之塔線	1,479	0	0	1,479	100.0	100.0
魂魄之塔線(旧)	169	0	0	169	100.0	100.0
北南線	6,744	0	0	6,744	100.0	100.0
那覇宜野湾線	2,122	31	0	2,091	100.0	100.0
那覇空港線	3,812	546	0	3,266	100.0	100.0
久米島一周線	40,167	13,517	25,156	1,494	100.0	100.0
東風平豊見城線	9,156	1,297	6,519	1,340	100.0	100.0
糸満具志頭線	9,242	34	3,110	6,098	100.0	100.0
現道合計	452,559	38,006	200,499	214,054	98.7	96.0
旧道合計	25,404	913	0	24,491	89.3	70.4
新道合計	2,468	51	0	2,417	100.0	100.0
事務所合計	480,431	38,970	200,499	240,962	97.8	93.4

単位：メートル

舗 装 率 含 率 (%)	歩 道 橋	道 路 面 積 (㎡)			歩 道 延 長		改 良 済 延 長	未 改 良 延 長
		道 路 敷	道 路 部	車 道	設 置 延 長	総 延 長		
100.0	0	18,648	17,632	12,420	760	1,170	1,738	0
100.0	0	21,133	17,005	9,109	1,479	1,481	1,479	0
100.0	0	1,612	1,529	1,010	77	78	169	0
100.0	0	76,303	61,586	42,374	1,705	1,681	6,744	0
100.0	0	57,615	56,187	31,018	2,091	4,086	2,091	0
100.0	0	60,322	55,667	29,388	3,266	8,000	3,266	0
100.0	0	48,600	23,012	9,022	1,494	2,989	1,494	0
100.0	0	42,770	42,660	22,481	1,340	2,716	1,340	0
100.0	0	80,310	69,556	40,075	4,421	7,368	6,098	0
100.0	17	3,981,517	3,366,501	1,848,219	187,369	340,969	211,326	2,728
100.0	0	289,987	258,562	152,356	16,645	28,748	21,872	2,619
100.0	0	51,455	40,876	18,057	2,414	4,777	2,417	0
100.0	17	4,322,959	3,665,939	2,018,632	206,428	374,494	235,615	5,347

事務所別内訳 (平成28年4月1日現在)
 南部土木事務所

路線名	改良済				未改良			
	19.5m 以上	13.0m 以上	5.5m 以上	5.5m 未満	5.5m 以上	3.5m 以上	3.5m 未満	うち自動車 交通不能
那覇内環状線(旧)	0	0	1,591	147	0	0	0	0
魂魄之塔線	0	0	1,479	0	0	0	0	0
魂魄之塔線(旧)	0	0	169	0	0	0	0	0
北南線	0	0	6,688	56	0	0	0	0
那覇宜野湾線	273	844	974	0	0	0	0	0
那覇空港線	20	980	2,223	43	0	0	0	0
久米島一周線	0	0	1,494	0	0	0	0	0
東風平豊見城線	0	1,340	0	0	0	0	0	0
糸満具志頭線	0	0	6,098	0	0	0	0	0
現道合計	4,221	32,387	170,697	4,021	1,188	1,490	50	0
旧道合計	0	60	17,073	4,739	1,130	1,467	22	0
新道合計	0	27	2,390	0	0	0	0	0
事務所合計	4,221	32,474	190,160	8,760	2,318	2,957	72	0

単位：メートル

舗装済	未舗装	舗装済			道路延長	橋梁		トンネル	
		セメント	アスファルト			個数	延長	個数	延長
			高級	簡易					
1,738	0	0	372	1,366	1,738	0	0	0	0
1,479	0	0	1,479	0	1,479	0	0	0	0
169	0	0	169	0	169	0	0	0	0
6,744	0	0	6,744	0	6,744	0	0	0	0
2,091	0	0	2,091	0	2,074	1	17	0	0
3,266	0	0	3,266	0	3,253	2	13	0	0
1,494	0	0	1,494	0	1,433	2	61	0	0
1,340	0	0	1,340	0	1,260	1	80	0	0
6,098	0	0	6,098	0	6,095	1	3	0	0
214,029	25	69	205,405	8,555	208,968	95	4,708	3	378
24,491	0	0	17,237	7,254	24,371	8	120	0	0
2,417	0	0	2,417	0	2,082	3	335	0	0
240,937	25	69	225,059	15,809	235,421	106	5,163	3	378

事務所別内訳 (平成28年4月1日現在)
宮古土木事務所

路線名	総延長	重用	未供用	実延長	改良率 (%)	舗高装率 (%)
国道 指定区間外	272,449	0	244,500	27,949	97.9	96.5
国道390号	272,449	0	244,500	27,949	97.9	96.5
主要地方道	54,145	9	469	53,667	97.5	97.6
平良城辺線	13,924	9	0	13,915	92.6	95.5
平良城辺線(旧)	690	0	0	690	69.1	69.1
保良西里線	31,444	0	469	30,975	99.6	98.5
保良西里線(旧)	861	0	0	861	100.0	100.0
下地島空港佐良浜線	7,226	0	0	7,226	100.0	100.0
一般県道	138,147	8,807		117,553	97.6	97.2
平良下地島空港線	14,900	3,600		6,500	100.0	100.0
平良新里線	13,153	923	0	12,230	93.2	90.3
平良新里線(旧)	511	0	0	511	100.0	100.0
与那覇上地線	1,175	0	0	1,175	41.2	41.2
平良久松港線	2,817	0	0	2,817	100.0	100.0
鏡原増原線	3,867	0	0	3,867	100.0	100.0
野原越七原線	3,268	0	0	3,268	100.0	100.0
野原越七原線(旧)	250	0	0	250	0.0	0.0
嘉手苅屋原線	4,626	0	0	4,626	100.0	100.0
根間地与那節線	3,886	0	0	3,886	100.0	100.0
根間地与那節線(旧)	317	0	0	317	100.0	100.0
福里保良線	4,890	0	0	4,890	100.0	100.0
福里保良線(旧)	452	0	0	452	0.0	0.0
川満山中線	3,082	10	0	3,072	100.0	100.0
川満山中線(旧)	180	0	0	180	0.0	0.0
友利線	6,335	44	0	6,291	100.0	100.0
宮国線	3,956	9	0	3,947	100.0	100.0
長山港佐良浜港線	11,216	960	0	10,256	100.0	100.0
長山港佐良浜港線(新)	3,179	0	0	3,179	100.0	100.0
多良間多良間港線	814	0	0	814	60.7	60.7

単位：メートル

舗 装 率 (%)	歩 道 橋	道 路 面 積 (㎡)			歩 道 延 長		改 良 済 延 長	未 改 良 延 長
		道 路 敷	道 路 部	車 道	設 置 延 長	総 延 長		
100.0	0	408,921	354,877	184,064	23,435	45,425	27,364	585
100.0	0	408,921	354,877	184,064	23,435	45,425	27,364	585
99.6	0	821,902	697,656	360,571	50,840	70,983	52,299	1,368
100.0	0	210,531	200,018	102,515	12,719	23,470	12,883	1,032
72.5	0	5,905	5,848	3,607	477	477	477	213
100.0	0	488,880	389,368	203,555	29,590	30,956	30,852	123
100.0	0	12,151	11,597	5,349	861	1,712	861	0
100.0	0	104,435	90,825	45,545	7,193	14,368	7,226	0
100.0	0	1,751,533	1,489,876	771,561	108,202	158,061	114,687	2,866
100.0	0	109,124	81,877	57,567	2,202	3,467	6,500	0
100.0	0	146,694	139,189	76,241	11,207	17,203	11,397	833
100.0	0	4,197	3,326	2,712	0	0	511	0
100.0	0	12,925	12,680	8,273	831	1,033	484	691
100.0	0	51,428	48,191	21,138	2,817	7,131	2,817	0
100.0	0	55,821	50,412	23,388	3,843	6,127	3,867	0
100.0	0	47,826	40,318	21,830	3,007	5,283	3,268	0
100.0	0	1,125	1,125	875	0	0	0	250
100.0	0	63,002	56,796	29,322	4,626	8,436	4,626	0
100.0	0	55,807	48,621	24,293	3,886	7,764	3,886	0
100.0	0	2,000	1,736	1,185	0	0	317	0
100.0	0	63,676	54,919	30,136	4,852	4,847	4,890	0
100.0	0	2,407	2,163	1,519	0	0	0	452
100.0	0	37,283	33,591	17,792	3,072	3,067	3,072	0
100.0	0	810	720	540	0	0	0	180
100.0	0	78,116	68,113	38,492	6,291	7,769	6,291	0
100.0	0	44,821	40,002	23,986	3,947	3,947	3,947	0
100.0	0	122,910	113,571	67,933	9,772	16,432	10,256	0
100.0	0	47,288	37,633	19,225	3,179	5,607	3,179	0
100.0	0	7,408	6,894	4,698	446	546	494	320

事務所別内訳 (平成28年4月1日現在)
宮古土木事務所

路線名	改良済				未改良			
	19.5m以上	13.0m以上	5.5m以上	5.5m未満	5.5m以上	3.5m以上	3.5m未満	うち自動車交通不能
国道 指定区間外	0	367	26,617	380	0	585	0	0
国道390号	0	367	26,617	380	0	585	0	0
主要地方道	50	0	51,168	1,081	0	1,368	0	0
平良城辺線	0	0	12,883	0	0	1,032	0	0
平良城辺線(旧)	0	0	477	0	0	213	0	0
保良西里線	0	0	30,852	0	0	123	0	0
保良西里線(旧)	0	0	861	0	0	0	0	0
下地島空港佐良浜線	50	0	6,095	1,081	0	0	0	0
一般県道	207	624	112,213	1,643	831	1,694	341	0
平良下地島空港線	0	0	6,500	0	0	0	0	0
平良新里線	0	0	11,397	0	0	833	0	0
平良新里線(旧)	0	0	0	511	0	0	0	0
与那覇上地線	0	0	484	0	691	0	0	0
平良久松港線	0	0	2,817	0	0	0	0	0
鏡原増原線	0	0	3,867	0	0	0	0	0
野原越七原線	0	0	3,268	0	0	0	0	0
野原越七原線(旧)	0	0	0	0	0	250	0	0
嘉手苅屋原線	52	0	4,574	0	0	0	0	0
根間地与那節線	0	0	3,886	0	0	0	0	0
根間地与那節線(旧)	0	0	0	317	0	0	0	0
福里保良線	0	0	4,890	0	0	0	0	0
福里保良線(旧)	0	0	0	0	0	291	161	0
川満山中線	0	0	3,072	0	0	0	0	0
川満山中線(旧)	0	0	0	0	0	0	180	0
友利線	0	41	6,250	0	0	0	0	0
宮国線	0	0	3,947	0	0	0	0	0
長山港佐良浜港線	0	0	9,652	604	0	0	0	0
長山港佐良浜港線(新)	0	0	3,179	0	0	0	0	0
多良間多良間港線	0	0	494	0	0	320	0	0

単位：メートル

舗装済	未舗装	舗装済			道路延長	橋梁		トンネル	
		セメント	アスファルト			個数	延長	個数	延長
			高級	簡易					
27,949	0	0	26,962	987	27,935	3	14	0	0
27,949	0	0	26,962	987	27,935	3	14	0	0
53,477	190	422	51,935	1,120	53,536	10	131	0	0
13,915	0	422	12,869	624	13,889	3	26	0	0
500	190	0	477	23	690	0	0	0	0
30,975	0	0	30,502	473	30,953	4	22	0	0
861	0	0	861	0	853	1	8	0	0
7,226	0	0	7,226	0	7,151	2	75	0	0
117,553	0	110	114,155	3,288	112,127	19	5,426	0	0
6,500	0	0	6,500	0	2,790	3	3,710	0	0
12,230	0	110	10,928	1,192	12,230	0	0	0	0
511	0	0	511	0	511	0	0	0	0
1,175	0	0	484	691	1,170	1	5	0	0
2,817	0	0	2,817	0	2,817	0	0	0	0
3,867	0	0	3,867	0	3,859	2	8	0	0
3,268	0	0	3,268	0	3,268	0	0	0	0
250	0	0	0	250	250	0	0	0	0
4,626	0	0	4,626	0	4,619	1	7	0	0
3,886	0	0	3,886	0	3,886	0	0	0	0
317	0	0	317	0	317	0	0	0	0
4,890	0	0	4,890	0	4,890	0	0	0	0
452	0	0	0	452	452	0	0	0	0
3,072	0	0	3,072	0	3,072	0	0	0	0
180	0	0	0	180	180	0	0	0	0
6,291	0	0	6,291	0	6,288	1	3	0	0
3,947	0	0	3,947	0	3,947	0	0	0	0
10,256	0	0	10,256	0	10,243	2	13	0	0
3,179	0	0	3,179	0	3,179	0	0	0	0
814	0	0	494	320	814	0	0	0	0

事務所別内訳 (平成28年4月1日現在)
宮古土木事務所

路線名	総延長	重用	未供用	実延長	改良率 (%)	舗装率 (%)
保良上地線	20,933	51	905	19,977	99.8	100.0
池間大浦線	11,825	0	0	11,825	99.1	98.3
城辺下地線	11,874	46	6,082	5,746	100.0	100.0
高野西里線	10,641	3,164	0	7,477	100.0	100.0
現道合計	458,301	8,816	256,756	192,729	98.1	97.7
旧道合計	3,261	0	0	3,261	66.4	66.4
新道合計	3,179	0	0	3,179	100.0	100.0
事務所合計	464,741	8,816	256,756	199,169	97.6	97.2

単位：メートル

舗 装 率 (%)	歩 道 橋	道 路 面 積 (㎡)			歩 道 延 長		改 良 済 延 長	未 改 良 延 長
		道 路 敷	道 路 部	車 道	設 置 延 長	総 延 長		
100.0	0	361,493	281,891	123,672	19,695	22,203	19,944	33
100.0	0	130,302	114,854	76,708	11,798	11,969	11,718	107
100.0	0	122,475	100,204	36,733	5,746	11,511	5,746	0
100.0	0	182,595	151,050	63,303	6,985	13,719	7,477	0
100.0	0	2,906,473	2,478,261	1,281,184	177,960	266,673	189,005	3,724
94.2	0	28,595	26,515	15,787	1,338	2,189	2,166	1,095
100.0	0	47,288	37,633	19,225	3,179	5,607	3,179	0
99.9	0	2,982,356	2,542,409	1,316,196	182,477	274,469	194,350	4,819

事務所別内訳 (平成28年4月1日現在)
宮古土木事務所

路線名	改良済				未改良			
	19.5m以上	13.0m以上	5.5m以上	5.5m未満	5.5m以上	3.5m以上	3.5m未満	うち自動車交通不能
保良上地線	53	82	19,694	115	33	0	0	0
池間大浦線	0	0	11,622	96	107	0	0	0
城辺下地線	0	87	5,659	0	0	0	0	0
高野西里線	102	414	6,961	0	0	0	0	0
現道合計	257	991	185,481	2,276	831	2,893	0	0
旧道合計	0	0	1,338	828	0	754	341	0
新道合計	0	0	3,179	0	0	0	0	0
事務所合計	257	991	189,998	3,104	831	3,647	341	0

単位：メートル

舗装済	未舗装	舗装済			道路延長	橋梁		トンネル	
		セメント	アスファルト			個数	延長	個数	延長
			高級	簡易					
19,977	0	0	19,977	0	19,821	7	156	0	0
11,825	0	0	11,622	203	10,301	2	1,524	0	0
5,746	0	0	5,746	0	5,746	0	0	0	0
7,477	0	0	7,477	0	7,477	0	0	0	0
192,729	0	532	187,707	4,490	187,166	31	5,563	0	0
3,071	190	0	2,166	905	3,253	1	8	0	0
3,179	0	0	3,179	0	3,179	0	0	0	0
198,979	190	532	193,052	5,395	193,598	32	5,571	0	0

事務所別内訳 (平成28年4月1日現在)
八重山土木事務所

路線名	総延長	重用	未供用	実延長	改良率 (%)	舗高装率 (%)
国道 指定区間外	114,156	0	79,500	34,656	97.3	87.8
国道390号	110,002	0	79,500	30,502	100.0	93.9
国道390号(旧)	4,154	0	0	4,154	77.3	42.9
主要地方道	64,534	0	0	64,534	90.4	88.4
石垣港伊原間線	40,243	0	0	40,243	100.0	100.0
石垣港伊原間線(旧)	4,873	0	0	4,873	28.0	0.0
富野大川線	16,757	0	0	16,757	100.0	100.0
富野大川線(旧)	2,661	0	0	2,661	0.0	0.8
一般県道	126,676	3,130	764	122,782	90.1	80.4
平野伊原間線	14,544	0	0	14,544	60.4	37.1
川平高屋線	3,099	0	764	2,335	100.0	100.0
石垣浅田線	8,577	0	0	8,577	98.1	64.3
石垣浅田線(旧)	220	0	0	220	100.0	100.0
大浜富野線	10,254	46	0	10,208	100.0	100.0
石垣空港線	799	0	0	799	100.0	100.0
白浜南風見線	50,352	0	0	50,352	100.0	95.0
白浜南風見線(旧)	3,686	0	0	3,686	0.0	0.0
与那国島線	14,433	0	0	14,433	90.5	90.5
与那国港線	613	0	0	613	100.0	100.0
新川白保線	15,360	3,084	0	12,276	93.6	87.6
新川白保線(旧)	381	0	0	381	0.0	0.0
小浜港線	1,536	0	0	1,536	100.0	100.0
黒島港線	2,438	0	0	2,438	100.0	0.0
黒島港線(旧)	384	0	0	384	100.0	100.0
現道合計	289,007	3,130	80,264	205,613	96.1	89.4
旧道合計	16,359	0	0	16,359	31.7	14.7
事務所合計	305,366	3,130	80,264	221,972	91.3	83.9

単位：メートル

舗 装 率 (%)	歩 道 橋	道 路 面 積 (㎡)			歩 道 延 長		改 良 済 延 長	未 改 良 延 長
		道 路 敷	道 路 部	車 道	設 置 延 長	総 延 長		
96.5	0	677,089	488,171	213,856	34,029	70,668	33,715	941
100.0	0	624,375	437,701	185,222	30,502	63,809	30,502	0
70.8	0	52,714	50,470	28,634	3,527	6,859	3,213	941
91.8	0	973,150	642,009	411,966	40,327	47,250	58,364	6,170
100.0	0	610,944	425,268	266,779	26,679	30,831	40,243	0
33.3	0	35,030	26,973	22,097	0	0	1,364	3,509
100.0	0	296,885	177,112	113,088	13,648	16,419	16,757	0
22.4	0	30,291	12,656	10,002	0	0	0	2,661
99.8	0	1,813,332	1,225,488	778,902	96,292	111,770	110,651	12,131
100.0	0	185,708	117,625	84,748	9,849	12,386	8,784	5,760
100.0	0	43,924	28,522	17,048	2,306	3,469	2,335	0
100.0	0	147,860	114,673	66,958	8,479	9,482	8,418	159
100.0	0	2,288	1,772	1,540	0	0	220	0
100.0	0	199,843	124,388	63,546	10,208	12,886	10,208	0
100.0	0	12,543	12,093	5,425	799	1,598	799	0
100.0	0	696,514	499,279	302,691	45,397	51,177	50,352	0
94.4	0	54,285	24,840	19,763	0	0	0	3,686
100.0	0	224,824	131,246	92,094	6,280	7,760	13,068	1,365
100.0	0	6,182	5,029	3,317	303	287	613	0
100.0	0	179,030	115,551	92,355	8,694	8,748	11,496	780
100.0	0	2,913	1,981	1,600	0	0	0	381
100.0	0	24,451	18,204	10,464	1,536	1,536	1,536	0
100.0	0	28,736	27,958	15,728	2,314	2,314	2,438	0
100.0	0	4,231	2,327	1,625	127	127	384	0
100.0	0	3,281,819	2,234,649	1,319,463	166,994	222,702	197,549	8,064
58.9	0	181,752	121,019	85,261	3,654	6,986	5,181	11,178
97.0	0	3,463,571	2,355,668	1,404,724	170,648	229,688	202,730	19,242

事務所別内訳 (平成28年4月1日現在)
八重山土木事務所

路線名	改良済				未改良			
	19.5m以上	13.0m以上	5.5m以上	5.5m未満	5.5m以上	3.5m以上	3.5m未満	うち自動車交通不能
国道 指定区間外	0	96	33,619	0	0	941	0	0
国道390号	0	96	30,406	0	0	0	0	0
国道390号(旧)	0	0	3,213	0	0	941	0	0
主要地方道	125	33	57,884	322	272	4,613	1,285	0
石垣港伊原間線	76	4	40,065	98	0	0	0	0
石垣港伊原間線(旧)	0	0	1,140	224	0	3,509	0	0
富野大川線	49	29	16,679	0	0	0	0	0
富野大川線(旧)	0	0	0	0	272	1,104	1,285	0
一般県道	128	126	107,803	2,594	4,046	8,085	0	0
平野伊原間線	0	0	8,784	0	912	4,848	0	0
川平高屋線	29	0	2,306	0	0	0	0	0
石垣浅田線	0	0	8,418	0	0	159	0	0
石垣浅田線(旧)	0	0	220	0	0	0	0	0
大浜富野線	99	71	10,038	0	0	0	0	0
石垣空港線	0	0	799	0	0	0	0	0
白浜南風見線	0	55	48,497	1,800	0	0	0	0
白浜南風見線(旧)	0	0	0	0	2,354	1,332	0	0
与那国島線	0	0	13,068	0	0	1,365	0	0
与那国港線	0	0	334	279	0	0	0	0
新川白保線	0	0	11,496	0	780	0	0	0
新川白保線(旧)	0	0	0	0	0	381	0	0
小浜港線	0	0	1,536	0	0	0	0	0
黒島港線	0	0	2,307	131	0	0	0	0
黒島港線(旧)	0	0	0	384	0	0	0	0
現道合計	253	255	194,733	2,308	1,692	6,372	0	0
旧道合計	0	0	4,573	608	2,626	7,267	1,285	0
事務所合計	253	255	199,306	2,916	4,318	13,639	1,285	0

単位：メートル

舗装済	未舗装	舗装済			道路延長	橋梁		トンネル	
		セメント	アスファルト			個数	延長	個数	延長
			高級	簡易					
33,445	1,211	0	30,428	3,017	34,374	16	282	0	0
30,502	0	0	28,647	1,855	30,220	16	282	0	0
2,943	1,211	0	1,781	1,162	4,154	0	0	0	0
59,219	5,315	1,196	55,826	2,197	62,123	53	1,237	1	1,174
40,243	0	0	40,243	0	39,574	40	669	0	0
1,623	3,250	0	0	1,623	4,851	1	22	0	0
16,757	0	1,174	15,583	0	15,070	9	513	1	1,174
596	2,065	22	0	574	2,628	3	33	0	0
122,577	205	0	98,677	23,900	120,010	66	2,097	1	675
14,544	0	0	5,403	9,141	14,477	3	67	0	0
2,335	0	0	2,335	0	2,335	0	0	0	0
8,577	0	0	5,514	3,063	8,468	6	109	0	0
220	0	0	220	0	205	2	15	0	0
10,208	0	0	10,208	0	10,102	3	106	0	0
799	0	0	799	0	799	0	0	0	0
50,352	0	0	47,848	2,504	48,078	31	1,599	1	675
3,481	205	0	0	3,481	3,678	1	8	0	0
14,433	0	0	13,068	1,365	14,382	5	51	0	0
613	0	0	613	0	613	0	0	0	0
12,276	0	0	10,749	1,527	12,141	14	135	0	0
381	0	0	0	381	381	0	0	0	0
1,536	0	0	1,536	0	1,529	1	7	0	0
2,438	0	0	0	2,438	2,438	0	0	0	0
384	0	0	384	0	384	0	0	0	0
205,613	0	1,174	182,546	21,893	200,226	128	3,538	2	1,849
9,628	6,731	22	2,385	7,221	16,281	7	78	0	0
215,241	6,731	1,196	184,931	29,114	216,507	135	3,616	2	1,849

事務所別内訳

(平成28年4月1日現在)

北部土木事務所

自転車歩行者専用道路(独立専用自歩道)

南部土木事務所

路線名	総延長	重用	未供用	実延長
一般県道 県道118号線	201	0	0	201
合計	201	0	0	201
一般県道 玉城那覇自転車道	35,620	4,737	21,709	9,174
合計	35,620	4,737	21,709	9,174

単位：メートル

有効幅員区別実延長内訳				
4m以上	3m以上	2m以上	1m以上	1m未満
151	0	40	10	0
151	0	40	10	0
418	3,765	4,991	0	0
418	3,765	4,991	0	0

事務所別内訳

(平成 28年 4月 1日 現在)

北部土木事務所

自転車歩行者専用道路(独立専用自歩道)

南部土木事務所

路 線 名		未 舗 装 道	舗 装 道	道路延長
一般県道	県道 1 1 8 号線	0	201	201
	合 計	0	201	201
一般県道	玉城那覇自転車道	0	9,174	9,089
	合 計	0	9,174	9,089

単位：メートル

橋 梁		トンネル		道 路 面 積 (m2)		重用自歩道 設置延長
個数	延 長	個数	延 長	道 路 敷	有 効 幅 員	
0	0	0	0	2,315	1,253	0
0	0	0	0	2,315	1,253	0
2	85	0	0	62,122	28,574	0
2	85	0	0	62,122	28,574	0

6 . 路 線 別 内 訳

- (1) 国道(指定区間)
- (2) 国道(指定区間外)
- (3) 主要地方道
- (4) 一般県道(北部土木事務所)
- (5) 一般県道(中部土木事務所)
- (6) 一般県道(南部土木事務所)
- (7) 一般県道(宮古土木事務所)
- (8) 一般県道(八重山土木事務所)
- (9) 自転車歩行者専用道路

路線別内訳
国道（指定区間）

（平成28年4月1日現在）

路線名	総延長	重用	未供用	実延長	改良率 (%)	舗装率 (%)
国道58号	145,247	0	18,500	126,747	100.0	100.0
那覇市	4,211	0	0	4,211	100.0	100.0
宜野湾市	4,068	0	0	4,068	100.0	100.0
浦添市	5,400	0	0	5,400	100.0	100.0
名護市	30,485	0	0	30,485	100.0	100.0
国頭村	48,898	0	18,500	30,398	100.0	100.0
大宜味村	12,796	0	0	12,796	100.0	100.0
恩納村	23,378	0	0	23,378	100.0	100.0
読谷村	6,552	0	0	6,552	100.0	100.0
嘉手納町	3,544	0	0	3,544	100.0	100.0
北谷町	5,915	0	0	5,915	100.0	100.0
国道58号(旧)	11,275	0	0	11,275	100.0	100.0
宜野湾市	4,505	0	0	4,505	100.0	100.0
浦添市	145	0	0	145	100.0	100.0
国頭村	762	0	0	762	100.0	100.0
恩納村	5,863	0	0	5,863	100.0	100.0
国道58号(新)	9,246	0	0	9,246	100.0	100.0
那覇市	2,548	0	0	2,548	100.0	100.0
恩納村	3,920	0	0	3,920	100.0	100.0
読谷村	2,778	0	0	2,778	100.0	100.0

単位：メートル

舗装率 簡易含 (%)	歩道橋	道路面積 (㎡)			歩道延長		改良済 延長	未改良 延長
		道路敷	道路部	車道	設置延長	総延長		
100.0	22	3,773,309	2,393,181	1,417,156	120,202	209,568	126,747	0
100.0	6	141,176	140,263	101,250	4,211	8,422	4,211	0
100.0	0	197,714	195,372	55,266	4,068	8,720	4,068	0
100.0	5	164,755	160,484	121,645	5,400	10,800	5,400	0
100.0	6	1,213,893	576,596	330,609	26,242	48,343	30,485	0
100.0	0	440,737	333,058	207,005	28,096	37,408	30,398	0
100.0	0	269,568	157,440	89,273	12,796	22,101	12,796	0
100.0	0	793,943	392,064	206,622	23,378	41,752	23,378	0
100.0	1	271,467	157,848	101,943	6,552	13,104	6,552	0
100.0	1	99,037	99,037	81,667	3,544	7,088	3,544	0
100.0	3	181,019	181,019	121,876	5,915	11,830	5,915	0
100.0	3	300,007	258,451	172,200	10,513	22,196	11,275	0
100.0	2	136,701	136,701	105,174	4,505	10,180	4,505	0
100.0	0	5,350	5,350	3,770	145	290	145	0
100.0	0	31,732	6,478	4,572	0	0	762	0
100.0	1	126,224	109,922	58,684	5,863	11,726	5,863	0
100.0	0	565,960	246,744	111,256	6,653	8,745	9,246	0
100.0	0	136,229	111,029	33,124	0	0	2,548	0
100.0	0	329,105	65,980	41,976	3,875	3,875	3,920	0
100.0	0	100,626	69,735	36,156	2,778	4,870	2,778	0

路線別内訳
国道（指定区間）

（平成 28年 4月 1日 現在）

路線名	改 良 済				未 改 良			
	19.5m 以上	13.0m 以上	5.5m 以上	5.5m 未満	5.5m 以上	3.5m 以上	3.5m 未満	うち自動車 交通不能
国道 5 8 号	18,541	26,789	81,417	0	0	0	0	0
那覇市	4,211	0	0	0	0	0	0	0
宜野湾市	260	3,808	0	0	0	0	0	0
浦添市	5,000	400	0	0	0	0	0	0
名護市	0	11,410	19,075	0	0	0	0	0
国頭村	0	440	29,958	0	0	0	0	0
大宜味村	0	0	12,796	0	0	0	0	0
恩納村	0	3,790	19,588	0	0	0	0	0
読谷村	0	6,552	0	0	0	0	0	0
嘉手納町	3,155	389	0	0	0	0	0	0
北谷町	5,915	0	0	0	0	0	0	0
国道 5 8 号(旧)	4,358	292	6,625	0	0	0	0	0
宜野湾市	4,213	292	0	0	0	0	0	0
浦添市	145	0	0	0	0	0	0	0
国頭村	0	0	762	0	0	0	0	0
恩納村	0	0	5,863	0	0	0	0	0
国道 5 8 号(新)	1,512	2,788	4,946	0	0	0	0	0
那覇市	0	2,548	0	0	0	0	0	0
恩納村	59	240	3,621	0	0	0	0	0
読谷村	1,453	0	1,325	0	0	0	0	0

単位：メートル

舗装済	未舗装	舗装済			道路延長	橋梁		トンネル	
		セメント	アスファルト			個数	延長	個数	延長
			高級	簡易					
126,747	0	2,685	124,062	0	115,376	124 (6)	5,540	7	5,831
4,211	0	0	4,211	0	4,010	4 (1)	201	0	0
4,068	0	0	4,068	0	3,924	2 (1)	144	0	0
5,400	0	0	5,400	0	5,248	5 (2)	152	0	0
30,485	0	0	30,485	0	25,858	30	1,481	2	3,146
30,398	0	2,685	27,713	0	27,144	22	569	5	2,685
12,796	0	0	12,796	0	11,852	16	944	0	0
23,378	0	0	23,378	0	21,476	32	1,902	0	0
6,552	0	0	6,552	0	6,515	2 (1)	37	0	0
3,544	0	0	3,544	0	3,520	3 (1)	24	0	0
5,915	0	0	5,915	0	5,829	8	86	0	0
11,275	0	83	11,192	0	11,081	6	111	1	83
4,505	0	0	4,505	0	4,498	1	7	0	0
145	0	0	145	0	97	2	48	0	0
762	0	83	679	0	679	0	0	1	83
5,863	0	0	5,863	0	5,807	3	56	0	0
9,246	0	0	9,246	0	6,971	5	1,257	1	1,018
2,548	0	0	2,548	0	856	1	674	1	1,018
3,920	0	0	3,920	0	3,337	4	583	0	0
2,778	0	0	2,778	0	2,778	0	0	0	0

※ ():市町村境界に架設された橋梁個数

路線別内訳
国道（指定区間）

（平成28年4月1日現在）

路線名	総延長	重用	未供用	実延長	改良率(%)	舗装率(%)
国道329号	77,981	0	0	77,981	100.0	100.0
名護市	13,626	0	0	13,626	100.0	100.0
沖縄市	10,949	0	0	10,949	100.0	100.0
宜野座村	9,153	0	0	9,153	100.0	100.0
金武町	12,653	0	0	12,653	100.0	100.0
北中城村	1,950	0	0	1,950	100.0	100.0
中城村	7,810	0	0	7,810	100.0	100.0
西原町	3,450	0	0	3,450	100.0	100.0
与那原町	2,100	0	0	2,100	100.0	100.0
南風原町	3,060	0	0	3,060	100.0	100.0
豊見城市	2,239	0	0	2,239	100.0	100.0
うるま市	7,264	0	0	7,264	100.0	100.0
那覇市	1,861	0	0	1,861	100.0	100.0
那覇市	1,866	0	0	1,866	100.0	100.0
国道329号(旧)	3,100	0	0	3,100	100.0	100.0
名護市	3,100	0	0	3,100	100.0	100.0
国道329号(新)	4,666	0	0	4,666	100.0	100.0
那覇市	60	0	0	60	100.0	100.0
金武町	1,917	0	0	1,917	100.0	100.0
西原町	1,532	0	0	1,532	100.0	100.0
与那原町	150	0	0	150	100.0	100.0
南風原町	1,007	0	0	1,007	100.0	100.0
国道330号	20,535	0	0	20,535	100.0	100.0
那覇市	1,207	0	0	1,207	100.0	100.0
宜野湾市	5,790	0	0	5,790	100.0	100.0
浦添市	6,441	0	0	6,441	100.0	100.0
沖縄市	3,905	0	0	3,905	100.0	100.0
北中城村	3,192	0	0	3,192	100.0	100.0

単位：メートル

舗装率 簡易含 (%)	歩道橋	道路面積 (㎡)			歩道延長		改良済 延長	未改良 延長
		道路敷	道路部	車道	設置延長	総延長		
100.0	11	1,972,897	1,505,593	869,537	77,631	148,541	77,981	0
100.0	0	311,073	176,191	101,771	13,276	20,582	13,626	0
100.0	5	212,233	201,095	152,525	10,949	21,898	10,949	0
100.0	0	336,742	155,921	66,528	9,153	17,555	9,153	0
100.0	0	232,899	161,828	89,925	12,653	25,306	12,653	0
100.0	0	35,100	33,444	25,575	1,950	3,900	1,950	0
100.0	2	142,242	141,460	110,790	7,810	15,620	7,810	0
100.0	0	62,365	60,753	48,300	3,450	6,900	3,450	0
100.0	1	37,800	37,800	29,400	2,100	4,200	2,100	0
100.0	0	55,080	55,080	42,840	3,060	6,120	3,060	0
100.0	0	123,060	103,536	36,584	2,239	4,478	2,239	0
100.0	1	250,786	210,370	101,696	7,264	14,528	7,264	0
100.0	1	91,774	90,076	31,098	1,861	0	1,861	0
100.0	1	81,743	78,039	32,505	1,866	0	1,866	0
100.0	0	66,542	39,796	22,096	0	0	3,100	0
100.0	0	66,542	39,796	22,096	0	0	3,100	0
100.0	0	173,219	93,804	50,591	4,504	5,864	4,666	0
100.0	0	2,421	2,408	702	60	100	60	0
100.0	0	68,974	26,679	17,814	1,917	2,639	1,917	0
100.0	0	56,087	25,999	17,086	1,532	1,532	1,532	0
100.0	0	3,175	2,158	975	150	150	150	0
100.0	0	42,562	36,560	14,014	845	1,443	1,007	0
100.0	13	693,820	515,267	324,278	20,535	41,070	20,535	0
100.0	1	28,364	23,536	15,691	1,207	2,414	1,207	0
100.0	5	140,044	124,638	90,213	5,790	11,580	5,790	0
100.0	6	316,658	176,373	87,714	6,441	12,882	6,441	0
100.0	0	112,279	103,955	77,230	3,905	7,810	3,905	0
100.0	1	96,475	86,765	53,430	3,192	6,384	3,192	0

路線別内訳
国道（指定区間）

（平成28年4月1日現在）

路線名	改良済				未改良			
	19.5m 以上	13.0m 以上	5.5m 以上	5.5m 未満	5.5m 以上	3.5m 以上	3.5m 未満	うち自動車 交通不能
国道329号	2,337	39,923	35,721	0	0	0	0	0
名護市	0	0	13,626	0	0	0	0	0
沖縄市	0	10,799	150	0	0	0	0	0
宜野座村	0	0	9,153	0	0	0	0	0
金武町	0	0	12,653	0	0	0	0	0
北中城村	0	1,950	0	0	0	0	0	0
中城村	0	7,810	0	0	0	0	0	0
西原町	0	3,450	0	0	0	0	0	0
与那原町	0	2,100	0	0	0	0	0	0
南風原町	0	3,060	0	0	0	0	0	0
豊見城市	1,300	800	139	0	0	0	0	0
うるま市	0	7,264	0	0	0	0	0	0
那覇市	485	1,376	0	0	0	0	0	0
那覇市	552	1,314	0	0	0	0	0	0
国道329号(旧)	0	0	3,100	0	0	0	0	0
名護市	0	0	3,100	0	0	0	0	0
国道329号(新)	63	765	3,838	0	0	0	0	0
那覇市	0	48	12	0	0	0	0	0
金武町	63	140	1,714	0	0	0	0	0
西原町	0	0	1,532	0	0	0	0	0
与那原町	0	0	150	0	0	0	0	0
南風原町	0	577	430	0	0	0	0	0
国道330号	1,570	18,605	360	0	0	0	0	0
那覇市	0	1,207	0	0	0	0	0	0
宜野湾市	0	5,790	0	0	0	0	0	0
浦添市	0	6,441	0	0	0	0	0	0
沖縄市	1,570	1,975	360	0	0	0	0	0
北中城村	0	3,192	0	0	0	0	0	0

単位：メートル

舗装済	未舗装	舗装済			道路延長	橋梁		トンネル	
		セメント	アスファルト			個数	延長	個数	延長
			高級	簡易					
77,981	0	165	77,816	0	74,179	53 (4)	3,637	1	165
13,626	0	0	13,626	0	12,362	7	1,264	0	0
10,949	0	0	10,949	0	10,923	4 (1)	26	0	0
9,153	0	0	9,153	0	8,778	8	375	0	0
12,653	0	0	12,653	0	12,280	6	373	0	0
1,950	0	0	1,950	0	1,943	2 (1)	7	0	0
7,810	0	0	7,810	0	7,803	2	7	0	0
3,450	0	0	3,450	0	3,425	4	25	0	0
2,100	0	0	2,100	0	2,097	1	3	0	0
3,060	0	0	3,060	0	3,039	2	21	0	0
2,239	0	0	2,239	0	1,774	2 (1)	465	0	0
7,264	0	165	7,099	0	6,428	9	671	1	165
1,861	0	0	1,861	0	1,745	4 (1)	116	0	0
1,866	0	0	1,866	0	1,582	2	284	0	0
3,100	0	0	3,100	0	3,100	0	0	0	0
3,100	0	0	3,100	0	3,100	0	0	0	0
4,666	0	0	4,666	0	4,393	5	273	0	0
60	0	0	60	0	60	0	0	0	0
1,917	0	0	1,917	0	1,867	2	50	0	0
1,532	0	0	1,532	0	1,309	3	223	0	0
150	0	0	150	0	150	0	0	0	0
1,007	0	0	1,007	0	1,007	0	0	0	0
20,535	0	128	20,407	0	19,737	10 (2)	570	2	228
1,207	0	0	1,207	0	1,207	0	0	0	0
5,790	0	0	5,790	0	5,758	3 (1)	32	0	0
6,441	0	128	6,313	0	5,744	3	469	2	228
3,905	0	0	3,905	0	3,901	1	4	0	0
3,192	0	0	3,192	0	3,127	3 (1)	65	0	0

※ ():市町村境界に架設された橋梁個数

路線別内訳

国道（指定区間）

（平成28年4月1日現在）

路線名	総延長	重用	未供用	実延長	改良率 (%)	舗装率 (%)
国道331号	110,836	62,470	0	48,366	100.0	100.0
那覇市	5,300	0	0	5,300	100.0	100.0
名護市	7,811	7,811	0	0	0.0	0.0
糸満市	11,449	0	0	11,449	100.0	100.0
沖縄市	10,949	10,949	0	0	0.0	0.0
宜野座村	9,153	9,153	0	0	0.0	0.0
金武町	12,653	12,653	0	0	0.0	0.0
北中城村	1,950	1,950	0	0	0.0	0.0
中城村	7,810	7,810	0	0	0.0	0.0
西原町	3,450	3,450	0	0	0.0	0.0
与那原町	4,190	1,430	0	2,760	100.0	100.0
豊見城市	3,050	0	0	3,050	100.0	100.0
うるま市	7,264	7,264	0	0	0.0	0.0
南城市	20,327	0	0	20,327	100.0	100.0
八重瀬町	5,480	0	0	5,480	100.0	100.0
国道331号(旧)	10,941	0	0	10,941	100.0	100.0
糸満市	5,183	0	0	5,183	100.0	100.0
豊見城市	3,816	0	0	3,816	100.0	100.0
南城市	1,942	0	0	1,942	100.0	100.0
国道332号	3,870	900	0	2,970	100.0	100.0
那覇市	3,870	900	0	2,970	100.0	100.0
国道506号	11,660	0	0	11,660	100.0	100.0
西原町	464	0	0	464	100.0	100.0
南風原町	5,735	0	0	5,735	100.0	100.0
豊見城市	4,882	0	0	4,882	100.0	100.0
八重瀬町	579	0	0	579	100.0	100.0
国道合計	409,357	63,370	18,500	327,487	100.0	100.0
現道計	370,129	63,370	18,500	288,259	100.0	100.0
旧道計	25,316	0	0	25,316	100.0	100.0
新道計	13,912	0	0	13,912	100.0	100.0

単位：メートル

舗 装 率 含 率 (%)	歩 道 橋	道 路 面 積 (㎡)			歩 道 延 長		改 良 済 延 長	未 改 良 延 長
		道 路 敷	道 路 部	車 道	設 置 延 長	総 延 長		
100.0	6	1,141,231	818,753	439,606	46,981	86,158	48,366	0
100.0	2	176,022	168,039	93,539	5,300	10,600	5,300	0
0.0	0	0	0	0	0	0	0	0
100.0	2	291,103	173,739	82,049	11,449	21,704	11,449	0
0.0	0	0	0	0	0	0	0	0
0.0	0	0	0	0	0	0	0	0
0.0	0	0	0	0	0	0	0	0
0.0	0	0	0	0	0	0	0	0
0.0	0	0	0	0	0	0	0	0
0.0	0	0	0	0	0	0	0	0
100.0	0	49,680	49,680	38,640	2,760	5,520	2,760	0
100.0	0	99,552	82,310	36,081	3,050	5,568	3,050	0
0.0	0	0	0	0	0	0	0	0
100.0	1	412,507	257,522	143,921	19,487	31,967	20,327	0
100.0	1	112,367	87,463	45,376	4,935	10,799	5,480	0
100.0	1	196,973	183,739	99,965	10,941	18,158	10,941	0
100.0	1	85,778	85,218	48,459	5,183	9,536	5,183	0
100.0	0	80,978	75,560	36,940	3,816	7,632	3,816	0
100.0	0	30,217	22,961	14,566	1,942	990	1,942	0
100.0	0	101,070	91,172	43,862	2,200	5,940	2,970	0
100.0	0	101,070	91,172	43,862	2,200	5,940	2,970	0
100.0	0	354,907	258,614	162,922	0	0	11,660	0
100.0	0	23,740	9,280	6,496	0	0	464	0
100.0	0	177,332	107,619	78,988	0	0	5,735	0
100.0	0	134,646	128,519	68,425	0	0	4,882	0
100.0	0	19,189	13,196	9,013	0	0	579	0
100.0	56	9,339,935	6,405,114	3,713,469	300,160	546,240	327,487	0
100.0	52	8,037,234	5,582,580	3,257,361	267,549	491,277	288,259	0
100.0	4	563,522	481,986	294,261	21,454	40,354	25,316	0
100.0	0	739,179	340,548	161,847	11,157	14,609	13,912	0

路線別内訳
国道（指定区間）

（平成28年4月1日現在）

路線名	改良済				未改良			
	19.5m以上	13.0m以上	5.5m以上	5.5m未満	5.5m以上	3.5m以上	3.5m未満	うち自動車交通不能
国道331号	1,075	5,295	41,996	0	0	0	0	0
那覇市	1,075	1,005	3,220	0	0	0	0	0
名護市	0	0	0	0	0	0	0	0
糸満市	0	880	10,569	0	0	0	0	0
沖縄市	0	0	0	0	0	0	0	0
宜野座村	0	0	0	0	0	0	0	0
金武町	0	0	0	0	0	0	0	0
北中城村	0	0	0	0	0	0	0	0
中城村	0	0	0	0	0	0	0	0
西原町	0	0	0	0	0	0	0	0
与那原町	0	2,760	0	0	0	0	0	0
豊見城市	0	410	2,640	0	0	0	0	0
うるま市	0	0	0	0	0	0	0	0
南城市	0	160	20,167	0	0	0	0	0
八重瀬町	0	80	5,400	0	0	0	0	0
国道331号(旧)	0	0	10,941	0	0	0	0	0
糸満市	0	0	5,183	0	0	0	0	0
豊見城市	0	0	3,816	0	0	0	0	0
南城市	0	0	1,942	0	0	0	0	0
国道332号	0	2,970	0	0	0	0	0	0
那覇市	0	2,970	0	0	0	0	0	0
国道506号	0	10,946	714	0	0	0	0	0
西原町	0	464	0	0	0	0	0	0
南風原町	0	5,735	0	0	0	0	0	0
豊見城市	0	4,168	714	0	0	0	0	0
八重瀬町	0	579	0	0	0	0	0	0
国道合計	29,456	108,373	189,658	0	0	0	0	0
現道計	23,523	104,528	160,208	0	0	0	0	0
旧道計	4,358	292	20,666	0	0	0	0	0
新道計	1,575	3,553	8,784	0	0	0	0	0

単位：メートル

舗装済	未舗装	舗装済			道路延長	橋梁		トンネル	
		セメント	アスファルト			個数	延長	個数	延長
			高級	簡易					
48,366	0	0	48,366	0	44,107	33 (4)	4,107	1	152
5,300	0	0	5,300	0	5,283	4	17	0	0
0	0	0	0	0	0	0	0	0	0
11,449	0	0	11,449	0	9,973	5 (1)	1,476	0	0
0	0	0	0	0	0	0	0	0	0
0	0	0	0	0	0	0	0	0	0
0	0	0	0	0	0	0	0	0	0
0	0	0	0	0	0	0	0	0	0
2,760	0	0	2,760	0	2,760	0	0	0	0
3,050	0	0	3,050	0	1,145	4 (1)	1,905	0	0
0	0	0	0	0	0	0	0	0	0
20,327	0	0	20,327	0	19,627	17 (1)	548	1	152
5,480	0	0	5,480	0	5,319	3 (1)	161	0	0
10,941	0	0	10,941	0	10,868	3	73	0	0
5,183	0	0	5,183	0	5,135	1	48	0	0
3,816	0	0	3,816	0	3,791	2	25	0	0
1,942	0	0	1,942	0	1,942	0	0	0	0
2,970	0	0	2,970	0	2,970	0	0	0	0
2,970	0	0	2,970	0	2,970	0	0	0	0
11,660	0	0	11,660	0	2,730	15 (6)	8,930	0	0
464	0	0	464	0	6	2 (1)	458	0	0
5,735	0	0	5,735	0	358	7 (2)	5,377	0	0
4,882	0	0	4,882	0	2,366	3 (1)	2,516	0	0
579	0	0	579	0	0	3 (2)	579	0	0
327,487	0	3,061	324,426	0	295,512	254 (22)	24,498	13	7,477
288,259	0	2,978	285,281	0	259,099	235 (22)	22,784	11	6,376
25,316	0	83	25,233	0	25,049	9	184	1	83
13,912	0	0	13,912	0	11,364	10	1,530	1	1,018

※ ():市町村境界に架設された橋梁個数

路線別内訳 (平成28年4月1日現在)
 国道(指定区間外)

路線名	総延長	重用	未供用	実延長	改良率(%)	舗装率(%)
国道330号	5,718	0	0	5,718	100.0	100.0
那覇市	5,718	0	0	5,718	100.0	100.0
国道331号	34,512	0	0	34,512	97.6	97.6
名護市	18,415	0	0	18,415	100.0	100.0
大宜味村	5,882	0	0	5,882	86.1	86.1
東村	10,215	0	0	10,215	100.0	100.0
国道331号(旧)	4,774	0	0	4,774	64.6	65.0
名護市	4,155	0	0	4,155	74.2	74.2
大宜味村	304	0	0	304	0.0	0.0
東村	315	0	0	315	0.0	5.4
国道390号	548,060	0	489,000	59,060	99.0	95.2
那覇市	165,609	0	165,000	609	100.0	100.0
石垣市	110,002	0	79,500	30,502	100.0	93.9
宮古島市	272,449	0	244,500	27,949	97.9	96.5
国道390号(旧)	4,154	0	0	4,154	77.3	42.9
石垣市	4,154	0	0	4,154	77.3	42.9
国道449号	17,802	0	0	17,802	100.0	100.0
名護市	7,932	0	0	7,932	100.0	100.0
本部町	9,870	0	0	9,870	100.0	100.0
国道449号(旧)	7,598	0	0	7,598	100.0	100.0
名護市	6,992	0	0	6,992	100.0	100.0
本部町	606	0	0	606	100.0	100.0
国道505号	21,535	0	0	21,535	100.0	95.7
名護市	5,527	0	0	5,527	100.0	83.2
今帰仁村	11,776	0	0	11,776	100.0	100.0
本部町	4,232	0	0	4,232	100.0	100.0
国道505号(旧)	840	0	0	840	66.0	66.0
名護市	690	0	0	690	58.6	58.6
今帰仁村	150	0	0	150	100.0	100.0

単位：メートル

舗装率 (%)	簡易 橋	道路面積 (㎡)			歩道延長		改良済 延長	未改良 延長
		道路敷	道路部	車道	設置延長	総延長		
100.0	7	172,987	161,883	83,923	5,629	10,978	5,718	0
100.0	7	172,987	161,883	83,923	5,629	10,978	5,718	0
100.0	0	735,486	320,044	239,951	14,740	17,268	33,695	817
100.0	0	403,208	169,849	131,951	6,641	7,524	18,415	0
100.0	0	102,099	56,697	39,827	2,917	3,680	5,065	817
100.0	0	230,179	93,498	68,173	5,182	6,064	10,215	0
96.9	0	70,327	37,452	23,739	1,283	1,475	3,084	1,690
96.5	0	64,431	32,818	19,953	1,273	1,465	3,084	1,071
100.0	0	3,158	2,468	2,164	0	0	0	304
100.0	0	2,738	2,166	1,622	10	10	0	315
100.0	0	1,043,406	802,688	374,831	54,546	110,296	58,475	585
100.0	0	10,110	10,110	5,545	609	1,062	609	0
100.0	0	624,375	437,701	185,222	30,502	63,809	30,502	0
100.0	0	408,921	354,877	184,064	23,435	45,425	27,364	585
70.8	0	52,714	50,470	28,634	3,527	6,859	3,213	941
70.8	0	52,714	50,470	28,634	3,527	6,859	3,213	941
100.0	0	521,611	370,640	203,288	17,789	34,453	17,802	0
100.0	0	303,554	232,707	118,451	7,930	15,945	7,932	0
100.0	0	218,057	137,933	84,837	9,859	18,508	9,870	0
100.0	0	91,255	90,344	61,263	5,600	10,966	7,598	0
100.0	0	84,120	84,120	55,936	5,264	10,528	6,992	0
100.0	0	7,135	6,224	5,327	336	438	606	0
100.0	0	309,394	229,765	133,115	17,408	37,620	21,535	0
100.0	0	76,076	47,036	32,525	1,756	3,390	5,527	0
100.0	0	174,889	133,764	74,086	11,420	25,798	11,776	0
100.0	0	58,429	48,965	26,504	4,232	8,432	4,232	0
100.0	0	9,143	7,231	5,161	421	765	554	286
100.0	0	6,851	5,405	4,097	271	461	404	286
100.0	0	2,292	1,826	1,064	150	304	150	0

路線別内訳 (平成28年4月1日現在)

国道 (指定区間外)

路線名	改 良 済				未 改 良			
	19.5m 以上	13.0m 以上	5.5m 以上	5.5m 未満	5.5m 以上	3.5m 以上	3.5m 未満	うち自動車 交通不能
国道330号	752	2,900	2,066	0	0	0	0	0
那覇市	752	2,900	2,066	0	0	0	0	0
国道331号	7	205	33,179	304	160	657	0	0
名護市	0	88	18,247	80	0	0	0	0
大宜味村	7	111	4,921	26	160	657	0	0
東村	0	6	10,011	198	0	0	0	0
国道331号(旧)	0	0	2,787	297	341	906	443	0
名護市	0	0	2,787	297	23	631	417	0
大宜味村	0	0	0	0	304	0	0	0
東村	0	0	0	0	14	275	26	0
国道390号	0	463	57,632	380	0	585	0	0
那覇市	0	0	609	0	0	0	0	0
石垣市	0	96	30,406	0	0	0	0	0
宮古島市	0	367	26,617	380	0	585	0	0
国道390号(旧)	0	0	3,213	0	0	941	0	0
石垣市	0	0	3,213	0	0	941	0	0
国道449号	52	10,622	7,128	0	0	0	0	0
名護市	52	7,434	446	0	0	0	0	0
本部町	0	3,188	6,682	0	0	0	0	0
国道449号(旧)	0	0	7,598	0	0	0	0	0
名護市	0	0	6,992	0	0	0	0	0
本部町	0	0	606	0	0	0	0	0
国道505号	0	5	21,172	358	0	0	0	0
名護市	0	0	5,527	0	0	0	0	0
今帰仁村	0	5	11,505	266	0	0	0	0
本部町	0	0	4,140	92	0	0	0	0
国道505号(旧)	0	0	517	37	67	219	0	0
名護市	0	0	367	37	67	219	0	0
今帰仁村	0	0	150	0	0	0	0	0

単位：メートル

舗装済	未舗装	舗装済			道路延長	橋梁		トンネル	
		セメント	アスファルト			個数	延長	個数	延長
			高級	簡易					
5,718	0	0	5,718	0	5,193	6	525	0	0
5,718	0	0	5,718	0	5,193	6	525	0	0
34,512	0	626	33,069	817	32,615	27	1,271	2	626
18,415	0	626	17,789	0	16,985	14	804	2	626
5,882	0	0	5,065	817	5,735	4	147	0	0
10,215	0	0	10,215	0	9,895	9	320	0	0
4,628	146	17	3,084	1,527	4,717	5	57	0	0
4,009	146	0	3,084	925	4,115	4	40	0	0
304	0	0	0	304	304	0	0	0	0
315	0	17	0	298	298	1	17	0	0
59,060	0	0	56,218	2,842	58,764	19	296	0	0
609	0	0	609	0	609	0	0	0	0
30,502	0	0	28,647	1,855	30,220	16	282	0	0
27,949	0	0	26,962	987	27,935	3	14	0	0
2,943	1,211	0	1,781	1,162	4,154	0	0	0	0
2,943	1,211	0	1,781	1,162	4,154	0	0	0	0
17,802	0	0	17,802	0	16,466	13	1,336	0	0
7,932	0	0	7,932	0	7,198	7	734	0	0
9,870	0	0	9,870	0	9,268	6	602	0	0
7,598	0	0	7,598	0	7,519	5	79	0	0
6,992	0	0	6,992	0	6,913	5	79	0	0
606	0	0	606	0	606	0	0	0	0
21,535	0	0	20,605	930	21,414	12	121	0	0
5,527	0	0	4,597	930	5,470	1	57	0	0
11,776	0	0	11,776	0	11,715	10	61	0	0
4,232	0	0	4,232	0	4,229	1	3	0	0
840	0	0	554	286	803	1	37	0	0
690	0	0	404	286	653	1	37	0	0
150	0	0	150	0	150	0	0	0	0

路線別内訳 (平成28年4月1日現在)
 国道(指定区間外)

路線名	総延長	重用	未供用	実延長	改良率(%)	舗装率(%)
国道507号	25,901	13,000	0	12,901	100.0	100.0
那覇市	3,350	0	0	3,350	100.0	100.0
糸満市	10,000	10,000	0	0	0.0	0.0
八重瀬町	9,141	3,000	0	6,141	100.0	100.0
南風原町	3,410	0	0	3,410	100.0	100.0
国道507号(旧)	4,428	77	0	4,351	100.0	83.8
那覇市	674	77	0	597	100.0	65.3
南風原町	1,643	0	0	1,643	100.0	69.6
八重瀬町	2,111	0	0	2,111	100.0	100.0
国道合計	675,322	13,077	489,000	173,245	97.5	94.4
現道計	653,528	13,000	489,000	151,528	99.1	97.0
旧道計	21,794	77	0	21,717	86.6	76.8

単位：メートル

舗装率 簡易含 (%)	歩道橋	道路面積 (㎡)			歩道延長		改良済 延長	未改良 延長
		道路敷	道路部	車道	設置延長	総延長		
100.0	2	351,503	310,412	175,019	12,689	24,768	12,901	0
100.0	1	66,817	66,110	43,232	3,350	6,814	3,350	0
0.0	0	0	0	0	0	0	0	0
100.0	1	141,571	116,156	66,831	5,952	11,337	6,141	0
100.0	0	143,115	128,146	64,956	3,387	6,617	3,410	0
100.0	0	68,727	62,692	29,831	4,351	8,504	4,351	0
100.0	0	8,568	8,444	4,027	597	1,195	597	0
100.0	0	26,381	25,316	11,672	1,643	3,272	1,643	0
100.0	0	33,778	28,932	14,132	2,111	4,037	2,111	0
99.2	9	3,426,553	2,443,621	1,358,755	137,983	263,952	168,926	4,319
100.0	9	3,134,387	2,195,432	1,210,127	122,801	235,383	150,126	1,402
93.8	0	292,166	248,189	148,628	15,182	28,569	18,800	2,917

路線別内訳 (平成28年4月1日現在)
 国道(指定区間外)

路線名	改良済				未改良			
	19.5m 以上	13.0m 以上	5.5m 以上	5.5m 未満	5.5m 以上	3.5m 以上	3.5m 未満	うち自動車 交通不能
国道507号	1,768	4,385	6,748	0	0	0	0	0
那覇市	43	421	2,886	0	0	0	0	0
糸満市	0	0	0	0	0	0	0	0
八重瀬町	734	1,545	3,862	0	0	0	0	0
南風原町	991	2,419	0	0	0	0	0	0
国道507号(旧)	0	0	4,351	0	0	0	0	0
那覇市	0	0	597	0	0	0	0	0
南風原町	0	0	1,643	0	0	0	0	0
八重瀬町	0	0	2,111	0	0	0	0	0
国道合計	2,579	18,580	146,391	1,376	568	3,308	443	0
現道計	2,579	18,580	127,925	1,042	160	1,242	0	0
旧道計	0	0	18,466	334	408	2,066	443	0

単位：メートル

舗装済	未舗装	舗装済			道路延長	橋梁		トンネル	
		セメント	アスファルト			個数	延長	個数	延長
			高級	簡易					
12,901	0	0	12,901	0	12,351	8	329	2	221
3,350	0	0	3,350	0	3,350	0	0	0	0
0	0	0	0	0	0	0	0	0	0
6,141	0	0	6,141	0	6,066	5	75	0	0
3,410	0	0	3,410	0	2,935	3	254	2	221
4,351	0	0	3,645	706	4,275	3	76	0	0
597	0	0	390	207	560	1	37	0	0
1,643	0	0	1,144	499	1,616	1	27	0	0
2,111	0	0	2,111	0	2,099	1	12	0	0
171,888	1,357	643	162,975	8,270	168,271	99	4,127	4	847
151,528	0	626	146,313	4,589	146,803	85	3,878	4	847
20,360	1,357	17	16,662	3,681	21,468	14	249	0	0

路線別内訳

主要地方道

(平成28年4月1日現在)

路線名	総延長	重用	未供用	実延長	改良率 (%)	舗高装級率 (%)
本部循環線	43,737	42,036	0	1,701	100.0	100.0
今帰仁村	11,776	11,776	0	0	0.0	0.0
本部町	13,491	13,491	0	0	0.0	0.0
名護市	11,592	9,891	0	1,701	100.0	100.0
名護市	6,878	6,878	0	0	0.0	0.0
名護運天港線	14,211	36	0	14,175	100.0	100.0
名護市	4,875	0	0	4,875	100.0	100.0
今帰仁村	9,336	36	0	9,300	100.0	100.0
名護運天港線(旧)	4,490	0	0	4,490	100.0	100.0
名護市	810	0	0	810	100.0	100.0
今帰仁村	3,680	0	0	3,680	100.0	100.0
石川仲泊線	3,674	0	0	3,674	100.0	100.0
恩納村	1,254	0	0	1,254	100.0	100.0
うるま市	2,420	0	0	2,420	100.0	100.0
沖縄嘉手納線	6,323	0	0	6,323	100.0	100.0
沖縄市	3,889	0	0	3,889	100.0	100.0
嘉手納町	2,434	0	0	2,434	100.0	100.0
沖縄石川線	11,546	0	0	11,546	100.0	100.0
沖縄市	1,543	0	0	1,543	100.0	100.0
うるま市	10,003	0	0	10,003	100.0	100.0
糸満与那原線	16,590	1,729	0	14,861	99.0	98.2
糸満市	6,226	303	0	5,923	100.0	95.6
与那原町	3,079	1,185	0	1,894	100.0	100.0
南城市	4,865	0	0	4,865	97.1	100.0
八重瀬町	2,420	241	0	2,179	100.0	100.0
糸満与那原線(旧)	1,579	0	0	1,579	13.9	10.1
糸満市	159	0	0	159	100.0	100.0
南城市	1,420	0	0	1,420	4.2	0.0
平良城辺線	13,924	9	0	13,915	92.6	95.5
宮古島市	13,924	9	0	13,915	92.6	95.5
平良城辺線(旧)	690	0	0	690	69.1	69.1
宮古島市	690	0	0	690	69.1	69.1

単位：メートル

舗装率 簡易含 (%)	歩道橋	道路面積 (㎡)			歩道延長		改良済 延長	未改良 延長
		道路敷	道路部	車道	設置延長	総延長		
100.0	0	26,850	26,647	12,378	1,701	3,320	1,701	0
0.0	0	0	0	0	0	0	0	0
0.0	0	0	0	0	0	0	0	0
100.0	0	26,850	26,647	12,378	1,701	3,320	1,701	0
0.0	0	0	0	0	0	0	0	0
100.0	0	282,336	155,581	94,636	13,244	17,879	14,175	0
100.0	0	98,604	47,913	32,417	3,944	3,956	4,875	0
100.0	0	183,732	107,668	62,219	9,300	13,923	9,300	0
100.0	0	24,695	24,695	20,205	0	0	4,490	0
100.0	0	4,455	4,455	3,645	0	0	810	0
100.0	0	20,240	20,240	16,560	0	0	3,680	0
100.0	0	125,293	68,041	45,905	3,566	6,351	3,674	0
100.0	0	41,466	17,048	11,042	1,146	1,511	1,254	0
100.0	0	83,827	50,993	34,863	2,420	4,840	2,420	0
100.0	0	125,112	93,838	69,747	4,017	5,426	6,323	0
100.0	0	80,559	61,298	46,668	2,246	3,556	3,889	0
100.0	0	44,553	32,540	23,079	1,771	1,870	2,434	0
100.0	0	206,059	192,723	118,934	10,881	21,752	11,546	0
100.0	0	28,684	28,113	18,554	1,543	3,085	1,543	0
100.0	0	177,375	164,610	100,380	9,338	18,667	10,003	0
100.0	0	243,180	197,382	113,121	14,137	27,336	14,718	143
100.0	0	93,463	75,101	40,050	5,346	9,894	5,923	0
100.0	0	45,915	43,621	27,427	1,856	3,690	1,894	0
100.0	0	72,163	54,691	31,480	4,756	9,394	4,722	143
100.0	0	31,639	23,969	14,164	2,179	4,358	2,179	0
100.0	0	23,096	19,278	8,394	1,409	2,081	219	1,360
100.0	0	1,553	1,553	934	159	0	159	0
100.0	0	21,543	17,725	7,460	1,250	2,081	60	1,360
100.0	0	210,531	200,018	102,515	12,719	23,470	12,883	1,032
100.0	0	210,531	200,018	102,515	12,719	23,470	12,883	1,032
72.5	0	5,905	5,848	3,607	477	477	477	213
72.5	0	5,905	5,848	3,607	477	477	477	213

路線別内訳

主要地方道

(平成28年4月1日現在)

路線名	改 良 済				未 改 良			
	19.5m 以上	13.0m 以上	5.5m 以上	5.5m 未満	5.5m 以上	3.5m 以上	3.5m 未満	うち自動車 交通不能
本部循環線	0	33	1,668	0	0	0	0	0
今帰仁村	0	0	0	0	0	0	0	0
本部町	0	0	0	0	0	0	0	0
名護市	0	33	1,668	0	0	0	0	0
名護市	0	0	0	0	0	0	0	0
名護運天港線	7	129	13,848	191	0	0	0	0
名護市	0	0	4,684	191	0	0	0	0
今帰仁村	7	129	9,164	0	0	0	0	0
名護運天港線(旧)	0	0	0	4,490	0	0	0	0
名護市	0	0	0	810	0	0	0	0
今帰仁村	0	0	0	3,680	0	0	0	0
石川仲泊線	229	2,559	146	740	0	0	0	0
恩納村	106	262	146	740	0	0	0	0
うるま市	123	2,297	0	0	0	0	0	0
沖縄嘉手納線	100	591	5,632	0	0	0	0	0
沖縄市	100	462	3,327	0	0	0	0	0
嘉手納町	0	129	2,305	0	0	0	0	0
沖縄石川線	0	719	10,827	0	0	0	0	0
沖縄市	0	0	1,543	0	0	0	0	0
うるま市	0	719	9,284	0	0	0	0	0
糸満与那原線	0	1,894	12,563	261	143	0	0	0
糸満市	0	0	5,662	261	0	0	0	0
与那原町	0	1,894	0	0	0	0	0	0
南城市	0	0	4,722	0	143	0	0	0
八重瀬町	0	0	2,179	0	0	0	0	0
糸満与那原線(旧)	0	60	159	0	540	820	0	0
糸満市	0	0	159	0	0	0	0	0
南城市	0	60	0	0	540	820	0	0
平良城辺線	0	0	12,883	0	0	1,032	0	0
宮古島市	0	0	12,883	0	0	1,032	0	0
平良城辺線(旧)	0	0	477	0	0	213	0	0
宮古島市	0	0	477	0	0	213	0	0

単位：メートル

舗装済	未舗装	舗装済			道路延長	橋梁		トンネル	
		セメント	アスファルト			個数	延長	個数	延長
			高級	簡易					
1,701	0	0	1,701	0	1,690	1	11	0	0
0	0	0	0	0	0	0	0	0	0
0	0	0	0	0	0	0	0	0	0
1,701	0	0	1,701	0	1,690	1	11	0	0
0	0	0	0	0	0	0	0	0	0
14,175	0	667	13,508	0	13,255	8	253	2	667
4,875	0	0	4,875	0	4,706	5	169	0	0
9,300	0	667	8,633	0	8,549	3	84	2	667
4,490	0	0	4,490	0	4,490	0	0	0	0
810	0	0	810	0	810	0	0	0	0
3,680	0	0	3,680	0	3,680	0	0	0	0
3,674	0	0	3,674	0	3,592	1	82	0	0
1,254	0	0	1,254	0	1,172	1	82	0	0
2,420	0	0	2,420	0	2,420	0	0	0	0
6,323	0	0	6,323	0	6,298	1	25	0	0
3,889	0	0	3,889	0	3,864	1	25	0	0
2,434	0	0	2,434	0	2,434	0	0	0	0
11,546	0	0	11,546	0	11,501	2	45	0	0
1,543	0	0	1,543	0	1,543	0	0	0	0
10,003	0	0	10,003	0	9,958	2	45	0	0
14,861	0	0	14,600	261	14,682	9	179	0	0
5,923	0	0	5,662	261	5,874	3	49	0	0
1,894	0	0	1,894	0	1,812	1	82	0	0
4,865	0	0	4,865	0	4,843	2	22	0	0
2,179	0	0	2,179	0	2,153	3	26	0	0
1,579	0	0	159	1,420	1,579	0	0	0	0
159	0	0	159	0	159	0	0	0	0
1,420	0	0	0	1,420	1,420	0	0	0	0
13,915	0	422	12,869	624	13,889	3	26	0	0
13,915	0	422	12,869	624	13,889	3	26	0	0
500	190	0	477	23	690	0	0	0	0
500	190	0	477	23	690	0	0	0	0

路線別内訳

主要地方道

(平成28年4月1日現在)

路線名	総延長	重用	未供用	実延長	改良率 (%)	舗高装率 (%)
石垣港伊原間線	40,243	0	0	40,243	100.0	100.0
石垣市	40,243	0	0	40,243	100.0	100.0
石垣港伊原間線(旧)	4,873	0	0	4,873	28.0	0.0
石垣市	4,873	0	0	4,873	28.0	0.0
宜野湾北中城線	5,390	0	0	5,390	100.0	100.0
宜野湾市	2,238	0	0	2,238	100.0	100.0
北中城村	3,152	0	0	3,152	100.0	100.0
那覇糸満線	16,416	388	0	16,028	100.0	100.0
那覇市	6,876	42	0	6,834	100.0	100.0
糸満市	3,626	60	0	3,566	100.0	100.0
南風原町	3,442	286	0	3,156	100.0	100.0
八重瀬町	2,472	0	0	2,472	100.0	100.0
那覇糸満線(旧)	7,087	836	0	6,251	99.5	100.0
糸満市	3,896	619	0	3,277	99.0	100.0
南風原町	828	0	0	828	100.0	100.0
八重瀬町	2,363	217	0	2,146	100.0	100.0
那覇糸満線(新)	1,033	0	0	1,033	100.0	100.0
南風原町	1,033	0	0	1,033	100.0	100.0
保良西里線	31,444	0	469	30,975	99.6	98.5
宮古島市	31,444	0	469	30,975	99.6	98.5
保良西里線(旧)	861	0	0	861	100.0	100.0
宮古島市	861	0	0	861	100.0	100.0
国頭東線	49,883	0	0	49,883	100.0	100.0
国頭村	29,287	0	0	29,287	100.0	100.0
東村	20,596	0	0	20,596	100.0	100.0
国頭東線(旧)	1,661	0	0	1,661	0.0	79.1
国頭村	1,562	0	0	1,562	0.0	77.8
東村	99	0	0	99	0.0	100.0
名護宜野座線	16,796	6,013	0	10,783	100.0	100.0
名護市	13,893	6,013	0	7,880	100.0	100.0
宜野座村	2,903	0	0	2,903	100.0	100.0

単位：メートル

舗装率 簡易含 (%)	歩道橋	道路面積 (㎡)			歩道延長		改良済 延長	未改良 延長
		道路敷	道路部	車道	設置延長	総延長		
100.0	0	610,944	425,268	266,779	26,679	30,831	40,243	0
100.0	0	610,944	425,268	266,779	26,679	30,831	40,243	0
33.3	0	35,030	26,973	22,097	0	0	1,364	3,509
33.3	0	35,030	26,973	22,097	0	0	1,364	3,509
100.0	0	148,419	131,920	72,277	5,390	10,749	5,390	0
100.0	0	70,994	68,863	39,365	2,238	4,459	2,238	0
100.0	0	77,425	63,057	32,912	3,152	6,290	3,152	0
100.0	3	465,407	386,702	222,699	15,896	31,553	16,028	0
100.0	3	193,286	180,076	108,253	6,702	13,319	6,834	0
100.0	0	119,332	86,025	48,913	3,566	7,132	3,566	0
100.0	0	72,845	62,072	31,579	3,156	6,191	3,156	0
100.0	0	79,944	58,529	33,954	2,472	4,911	2,472	0
100.0	0	72,719	65,579	36,541	4,262	7,241	6,218	33
100.0	0	34,296	30,521	18,223	2,129	3,359	3,244	33
100.0	0	12,079	11,617	5,762	828	1,645	828	0
100.0	0	26,344	23,441	12,556	1,305	2,237	2,146	0
100.0	0	30,920	21,498	8,565	1,033	2,035	1,033	0
100.0	0	30,920	21,498	8,565	1,033	2,035	1,033	0
100.0	0	488,880	389,368	203,555	29,590	30,956	30,852	123
100.0	0	488,880	389,368	203,555	29,590	30,956	30,852	123
100.0	0	12,151	11,597	5,349	861	1,712	861	0
100.0	0	12,151	11,597	5,349	861	1,712	861	0
100.0	0	1,102,190	413,888	357,375	7,124	8,853	49,883	0
100.0	0	577,132	226,546	192,243	3,685	3,777	29,287	0
100.0	0	525,058	187,342	165,132	3,439	5,076	20,596	0
79.1	0	25,921	10,404	8,592	0	0	0	1,661
77.8	0	24,962	9,740	8,059	0	0	0	1,562
100.0	0	959	664	533	0	0	0	99
100.0	0	216,459	131,341	80,886	7,372	13,100	10,783	0
100.0	0	146,686	103,237	57,222	7,076	12,504	7,880	0
100.0	0	69,773	28,104	23,664	296	596	2,903	0

路線別内訳

主要地方道

(平成28年4月1日現在)

路線名	改 良 済				未 改 良			
	19.5m 以上	13.0m 以上	5.5m 以上	5.5m 未満	5.5m 以上	3.5m 以上	3.5m 未満	うち自動車 交通不能
石垣港伊原間線	76	4	40,065	98	0	0	0	0
石垣市	76	4	40,065	98	0	0	0	0
石垣港伊原間線(旧)	0	0	1,140	224	0	3,509	0	0
石垣市	0	0	1,140	224	0	3,509	0	0
宜野湾北中城線	301	2,656	2,433	0	0	0	0	0
宜野湾市	113	2,125	0	0	0	0	0	0
北中城村	188	531	2,433	0	0	0	0	0
那覇糸満線	308	13,270	2,450	0	0	0	0	0
那覇市	147	6,385	302	0	0	0	0	0
糸満市	0	3,500	66	0	0	0	0	0
南風原町	161	961	2,034	0	0	0	0	0
八重瀬町	0	2,424	48	0	0	0	0	0
那覇糸満線(旧)	0	0	4,440	1,778	10	23	0	0
糸満市	0	0	2,032	1,212	10	23	0	0
南風原町	0	0	828	0	0	0	0	0
八重瀬町	0	0	1,580	566	0	0	0	0
那覇糸満線(新)	0	27	1,006	0	0	0	0	0
南風原町	0	27	1,006	0	0	0	0	0
保良西里線	0	0	30,852	0	0	123	0	0
宮古島市	0	0	30,852	0	0	123	0	0
保良西里線(旧)	0	0	861	0	0	0	0	0
宮古島市	0	0	861	0	0	0	0	0
国頭東線	0	9	49,681	193	0	0	0	0
国頭村	0	9	29,085	193	0	0	0	0
東村	0	0	20,596	0	0	0	0	0
国頭東線(旧)	0	0	0	0	808	425	428	0
国頭村	0	0	0	0	808	326	428	0
東村	0	0	0	0	0	99	0	0
名護宜野座線	51	119	10,613	0	0	0	0	0
名護市	51	103	7,726	0	0	0	0	0
宜野座村	0	16	2,887	0	0	0	0	0

単位：メートル

舗装済	未舗装	舗装済			道路延長	橋梁		トンネル	
		セメント	アスファルト			個数	延長	個数	延長
			高級	簡易					
40,243	0	0	40,243	0	39,574	40	669	0	0
40,243	0	0	40,243	0	39,574	40	669	0	0
1,623	3,250	0	0	1,623	4,851	1	22	0	0
1,623	3,250	0	0	1,623	4,851	1	22	0	0
5,390	0	0	5,390	0	5,388	1	2	0	0
2,238	0	0	2,238	0	2,238	0	0	0	0
3,152	0	0	3,152	0	3,150	1	2	0	0
16,028	0	0	16,028	0	15,119	6	909	0	0
6,834	0	0	6,834	0	6,587	2	247	0	0
3,566	0	0	3,566	0	3,526	1	40	0	0
3,156	0	0	3,156	0	3,139	1	17	0	0
2,472	0	0	2,472	0	1,867	2	605	0	0
6,251	0	0	6,251	0	6,233	2	18	0	0
3,277	0	0	3,277	0	3,277	0	0	0	0
828	0	0	828	0	824	1	4	0	0
2,146	0	0	2,146	0	2,132	1	14	0	0
1,033	0	0	1,033	0	1,015	1	18	0	0
1,033	0	0	1,033	0	1,015	1	18	0	0
30,975	0	0	30,502	473	30,953	4	22	0	0
30,975	0	0	30,502	473	30,953	4	22	0	0
861	0	0	861	0	853	1	8	0	0
861	0	0	861	0	853	1	8	0	0
49,883	0	30	49,853	0	48,806	20	1,077	0	0
29,287	0	30	29,257	0	28,544	12	743	0	0
20,596	0	0	20,596	0	20,262	8	334	0	0
1,314	347	0	1,314	0	1,650	1	11	0	0
1,215	347	0	1,215	0	1,551	1	11	0	0
99	0	0	99	0	99	0	0	0	0
10,783	0	0	10,783	0	10,703	6	80	0	0
7,880	0	0	7,880	0	7,848	5	32	0	0
2,903	0	0	2,903	0	2,855	1	48	0	0

路線別内訳

主要地方道

(平成28年4月1日現在)

路線名	総延長	重用	未供用	実延長	改良率 (%)	舗高装級率 (%)
名護本部線	17,516	1,842	0	15,674	100.0	100.0
名護市	7,455	66	0	7,389	100.0	100.0
本部町	10,061	1,776	0	8,285	100.0	100.0
名護本部線(旧)	3,415	0	0	3,415	35.2	18.0
名護市	2,079	0	0	2,079	32.5	29.6
本部町	1,336	0	0	1,336	39.4	0.0
屋嘉恩納線	3,666	0	0	3,666	100.0	100.0
恩納村	1,889	0	0	1,889	100.0	100.0
金武町	1,777	0	0	1,777	100.0	100.0
伊計平良川線	22,404	0	3,331	19,073	100.0	100.0
うるま市	22,404	0	3,331	19,073	100.0	100.0
伊計平良川線(旧)	643	0	0	643	100.0	100.0
うるま市	643	0	0	643	100.0	100.0
沖縄北谷線	4,588	0	0	4,588	100.0	100.0
沖縄市	2,008	0	0	2,008	100.0	100.0
北谷町	2,580	0	0	2,580	100.0	100.0
浦添西原線	11,482	1,038	2,625	7,819	100.0	100.0
浦添市	6,356	682	1,599	4,075	100.0	100.0
西原町	5,126	356	1,026	3,744	100.0	100.0
浦添西原線(旧)	1,335	208	0	1,127	100.0	100.0
浦添市	1,335	208	0	1,127	100.0	100.0
沖縄環状線	16,710	1,566	491	14,653	100.0	100.0
北中城村	610	30	491	89	100.0	100.0
うるま市	3,440	23	0	3,417	100.0	100.0
沖縄市	5,928	1,513	0	4,415	100.0	100.0
沖縄市	4,652	0	0	4,652	100.0	100.0
北中城村	843	0	0	843	100.0	100.0
沖縄市	1,237	0	0	1,237	100.0	100.0
奥武山米須線	14,559	0	0	14,559	100.0	100.0
那覇市	2,391	0	0	2,391	100.0	100.0
糸満市	8,471	0	0	8,471	100.0	100.0
豊見城市	3,697	0	0	3,697	100.0	100.0

単位：メートル

舗装率 簡易含 (%)	歩道橋	道路面積 (㎡)			歩道延長		改良済 延長	未改良 延長
		道路敷	道路部	車道	設置延長	総延長		
100.0	0	282,724	180,775	112,434	13,640	22,077	15,674	0
100.0	0	124,458	89,532	54,899	7,183	10,737	7,389	0
100.0	0	158,266	91,243	57,535	6,457	11,340	8,285	0
100.0	0	23,758	19,006	15,532	0	0	1,201	2,214
100.0	0	14,491	11,844	9,755	0	0	675	1,404
100.0	0	9,267	7,162	5,777	0	0	526	810
100.0	0	86,726	38,228	24,680	3,662	4,193	3,666	0
100.0	0	46,484	20,268	12,988	1,889	1,896	1,889	0
100.0	0	40,242	17,960	11,692	1,773	2,297	1,777	0
100.0	1	622,154	360,312	205,147	18,949	32,166	19,073	0
100.0	1	622,154	360,312	205,147	18,949	32,166	19,073	0
100.0	0	7,807	6,585	4,194	643	918	643	0
100.0	0	7,807	6,585	4,194	643	918	643	0
100.0	1	120,097	109,374	60,763	4,588	8,455	4,588	0
100.0	0	61,846	52,087	29,528	2,008	3,289	2,008	0
100.0	1	58,251	57,287	31,235	2,580	5,166	2,580	0
100.0	2	152,894	133,445	71,276	7,298	14,551	7,819	0
100.0	2	93,022	76,610	43,100	3,554	7,137	4,075	0
100.0	0	59,872	56,835	28,176	3,744	7,414	3,744	0
100.0	0	9,912	8,809	5,751	398	405	1,127	0
100.0	0	9,912	8,809	5,751	398	405	1,127	0
100.0	4	537,836	444,472	256,604	14,653	28,800	14,653	0
100.0	0	4,426	3,586	1,792	89	178	89	0
100.0	0	123,997	104,365	60,439	3,417	5,218	3,417	0
100.0	4	175,630	139,391	82,791	4,415	8,830	4,415	0
100.0	0	152,211	143,931	84,256	4,652	10,391	4,652	0
100.0	0	26,565	20,882	11,696	843	1,712	843	0
100.0	0	55,007	32,317	15,630	1,237	2,471	1,237	0
100.0	1	323,563	287,232	139,711	13,030	25,955	14,559	0
100.0	1	54,104	52,711	28,764	2,391	4,823	2,391	0
100.0	0	177,163	157,901	70,906	6,942	13,822	8,471	0
100.0	0	92,296	76,620	40,041	3,697	7,310	3,697	0

路線別内訳

主要地方道

(平成28年4月1日現在)

路線名	改 良 済				未 改 良			
	19.5m 以上	13.0m 以上	5.5m 以上	5.5m 未満	5.5m 以上	3.5m 以上	3.5m 未満	うち自動車 交通不能
名護本部線	6	64	15,413	191	0	0	0	0
名護市	0	53	7,145	191	0	0	0	0
本部町	6	11	8,268	0	0	0	0	0
名護本部線(旧)	0	0	250	951	558	1,101	555	33
名護市	0	0	212	463	475	630	299	33
本部町	0	0	38	488	83	471	256	0
屋嘉恩納線	0	0	3,666	0	0	0	0	0
恩納村	0	0	1,889	0	0	0	0	0
金武町	0	0	1,777	0	0	0	0	0
伊計平良川線	243	5,565	12,592	673	0	0	0	0
うるま市	243	5,565	12,592	673	0	0	0	0
伊計平良川線(旧)	0	34	548	61	0	0	0	0
うるま市	0	34	548	61	0	0	0	0
沖縄北谷線	188	1,142	3,258	0	0	0	0	0
沖縄市	188	840	980	0	0	0	0	0
北谷町	0	302	2,278	0	0	0	0	0
浦添西原線	109	354	7,263	93	0	0	0	0
浦添市	109	324	3,549	93	0	0	0	0
西原町	0	30	3,714	0	0	0	0	0
浦添西原線(旧)	0	0	478	649	0	0	0	0
浦添市	0	0	478	649	0	0	0	0
沖縄環状線	1,275	11,304	2,074	0	0	0	0	0
北中城村	67	22	0	0	0	0	0	0
うるま市	0	3,417	0	0	0	0	0	0
沖縄市	883	3,532	0	0	0	0	0	0
沖縄市	233	4,274	145	0	0	0	0	0
北中城村	92	0	751	0	0	0	0	0
沖縄市	0	59	1,178	0	0	0	0	0
奥武山米須線	70	1,036	13,453	0	0	0	0	0
那覇市	20	747	1,624	0	0	0	0	0
糸満市	50	8	8,413	0	0	0	0	0
豊見城市	0	281	3,416	0	0	0	0	0

単位：メートル

舗装済	未舗装	舗装済			道路延長	橋梁		トンネル	
		セメント	アスファルト			個数	延長	個数	延長
			高級	簡易					
15,674	0	0	15,674	0	15,474	12	200	0	0
7,389	0	0	7,389	0	7,335	3	54	0	0
8,285	0	0	8,285	0	8,139	9	146	0	0
3,415	0	0	616	2,799	3,393	3	22	0	0
2,079	0	0	616	1,463	2,079	0	0	0	0
1,336	0	0	0	1,336	1,314	3	22	0	0
3,666	0	524	3,142	0	2,636	5	506	1	524
1,889	0	0	1,889	0	1,538	3	351	0	0
1,777	0	524	1,253	0	1,098	2	155	1	524
19,073	0	0	19,073	0	18,480	4	593	0	0
19,073	0	0	19,073	0	18,480	4	593	0	0
643	0	0	643	0	643	0	0	0	0
643	0	0	643	0	643	0	0	0	0
4,588	0	0	4,588	0	4,588	0	0	0	0
2,008	0	0	2,008	0	2,008	0	0	0	0
2,580	0	0	2,580	0	2,580	0	0	0	0
7,819	0	0	7,819	0	7,768	2	51	0	0
4,075	0	0	4,075	0	4,030	1	45	0	0
3,744	0	0	3,744	0	3,738	1	6	0	0
1,127	0	0	1,127	0	1,127	0	0	0	0
1,127	0	0	1,127	0	1,127	0	0	0	0
14,653	0	259	14,394	0	13,414	6	980	1	259
89	0	0	89	0	89	0	0	0	0
3,417	0	0	3,417	0	3,417	0	0	0	0
4,415	0	0	4,415	0	4,415	0	0	0	0
4,652	0	0	4,652	0	4,592	3	60	0	0
843	0	0	843	0	92	2	751	0	0
1,237	0	259	978	0	809	1	169	1	259
14,559	0	0	14,559	0	14,121	8	281	1	157
2,391	0	0	2,391	0	2,231	1	3	1	157
8,471	0	0	8,471	0	8,413	5	58	0	0
3,697	0	0	3,697	0	3,477	2	220	0	0

路線別内訳

主要地方道

(平成28年4月1日現在)

路線名	総延長	重用	未供用	実延長	改良率 (%)	舗高装級率 (%)
奥武山米須線(旧)	3,878	0	0	3,878	100.0	100.0
那覇市	700	0	0	700	100.0	100.0
糸満市	1,203	0	0	1,203	100.0	100.0
豊見城市	1,975	0	0	1,975	100.0	100.0
南風原知念線	15,256	1,342	0	13,914	100.0	100.0
南風原町	2,161	1,316	0	845	100.0	100.0
南城市	13,095	26	0	13,069	100.0	100.0
南風原知念線(旧)	749	0	0	749	100.0	100.0
南城市	749	0	0	749	100.0	100.0
久米島空港真泊線	13,099	0	0	13,099	100.0	100.0
久米島町	13,099	0	0	13,099	100.0	100.0
久米島空港真泊線(旧)	2,639	0	0	2,639	100.0	12.3
久米島町	2,639	0	0	2,639	100.0	12.3
那覇北中城線	16,968	75	0	16,893	100.0	100.0
那覇市	5,790	75	0	5,715	100.0	100.0
宜野湾市	277	0	0	277	100.0	100.0
北中城村	966	0	0	966	100.0	100.0
中城村	5,554	0	0	5,554	100.0	100.0
西原町	4,381	0	0	4,381	100.0	100.0
那覇北中城線(旧)	3,937	0	0	3,937	14.5	14.5
中城村	617	0	0	617	0.0	0.0
西原町	3,320	0	0	3,320	17.2	17.2
下地島空港佐良浜線	7,226	0	0	7,226	100.0	100.0
宮古島市	7,226	0	0	7,226	100.0	100.0
富野大川線	16,757	0	0	16,757	100.0	100.0
石垣市	16,757	0	0	16,757	100.0	100.0
富野大川線(旧)	2,661	0	0	2,661	0.0	0.8
石垣市	2,661	0	0	2,661	0.0	0.8
主要地方道合計	471,939	57,118	6,916	407,905	96.0	95.3
現道計	430,408	56,074	6,916	367,418	99.6	99.6
旧道計	40,498	1,044	0	39,454	61.9	54.4
新道計	1,033	0	0	1,033	100.0	100.0

単位：メートル

舗装率 簡易含 (%)	歩道橋	道路面積 (㎡)			歩道延長		改良済 延長	未改良 延長
		道路敷	道路部	車道	設置延長	総延長		
100.0	0	44,094	39,763	27,361	3,349	6,063	3,878	0
100.0	0	9,142	9,142	5,600	700	1,400	700	0
100.0	0	12,199	11,401	8,171	674	713	1,203	0
100.0	0	22,753	19,220	13,590	1,975	3,950	1,975	0
100.0	0	241,019	177,475	97,651	13,862	20,885	13,914	0
100.0	0	12,755	10,777	6,111	793	1,534	845	0
100.0	0	228,264	166,698	91,540	13,069	19,351	13,069	0
100.0	0	6,099	4,542	3,722	0	0	749	0
100.0	0	6,099	4,542	3,722	0	0	749	0
100.0	0	201,683	156,262	85,057	11,150	22,670	13,099	0
100.0	0	201,683	156,262	85,057	11,150	22,670	13,099	0
100.0	0	22,772	19,358	14,847	841	1,617	2,639	0
100.0	0	22,772	19,358	14,847	841	1,617	2,639	0
100.0	0	323,711	260,012	134,909	16,739	33,363	16,893	0
100.0	0	112,790	103,496	58,110	5,715	11,430	5,715	0
100.0	0	3,543	2,913	1,881	155	265	277	0
100.0	0	25,422	13,425	7,402	958	1,923	966	0
100.0	0	100,438	79,382	38,530	5,554	11,094	5,554	0
100.0	0	81,518	60,796	28,986	4,357	8,651	4,381	0
100.0	0	36,311	29,958	22,053	574	1,138	571	3,366
100.0	0	5,448	3,909	3,271	3	3	0	617
100.0	0	30,863	26,049	18,782	571	1,135	571	2,749
100.0	0	104,435	90,825	45,545	7,193	14,368	7,226	0
100.0	0	104,435	90,825	45,545	7,193	14,368	7,226	0
100.0	0	296,885	177,112	113,088	13,648	16,419	16,757	0
100.0	0	296,885	177,112	113,088	13,648	16,419	16,757	0
22.4	0	30,291	12,656	10,002	0	0	0	2,661
22.4	0	30,291	12,656	10,002	0	0	0	2,661
98.6	12	7,956,868	5,554,790	3,324,484	304,575	499,165	391,590	16,315
100.0	12	7,545,387	5,228,241	3,107,672	290,728	475,478	366,120	1,298
85.2	0	380,561	305,051	208,247	12,814	21,652	24,437	15,017
100.0	0	30,920	21,498	8,565	1,033	2,035	1,033	0

路線別内訳

主要地方道

(平成28年4月1日現在)

路線名	改 良 済				未 改 良			
	19.5m 以上	13.0m 以上	5.5m 以上	5.5m 未満	5.5m 以上	3.5m 以上	3.5m 未満	うち自動車 交通不能
奥武山米須線(旧)	0	0	3,878	0	0	0	0	0
那覇市	0	0	700	0	0	0	0	0
糸満市	0	0	1,203	0	0	0	0	0
豊見城市	0	0	1,975	0	0	0	0	0
南風原知念線	0	262	13,619	33	0	0	0	0
南風原町	0	20	792	33	0	0	0	0
南城市	0	242	12,827	0	0	0	0	0
南風原知念線(旧)	0	0	319	430	0	0	0	0
南城市	0	0	319	430	0	0	0	0
久米島空港真泊線	29	88	12,894	88	0	0	0	0
久米島町	29	88	12,894	88	0	0	0	0
久米島空港真泊線(旧)	0	0	866	1,773	0	0	0	0
久米島町	0	0	866	1,773	0	0	0	0
那覇北中城線	242	465	16,186	0	0	0	0	0
那覇市	242	419	5,054	0	0	0	0	0
宜野湾市	0	0	277	0	0	0	0	0
北中城村	0	9	957	0	0	0	0	0
中城村	0	37	5,517	0	0	0	0	0
西原町	0	0	4,381	0	0	0	0	0
那覇北中城線(旧)	0	9	507	55	1,312	2,035	19	0
中城村	0	0	0	0	116	501	0	0
西原町	0	9	507	55	1,196	1,534	19	0
下地島空港佐良浜線	50	0	6,095	1,081	0	0	0	0
宮古島市	50	0	6,095	1,081	0	0	0	0
富野大川線	49	29	16,679	0	0	0	0	0
石垣市	49	29	16,679	0	0	0	0	0
富野大川線(旧)	0	0	0	0	272	1,104	1,285	0
石垣市	0	0	0	0	272	1,104	1,285	0
主要地方道合計	3,333	42,422	331,782	14,053	3,643	10,385	2,287	33
現道計	3,333	42,292	316,853	3,642	143	1,155	0	0
旧道計	0	103	13,923	10,411	3,500	9,230	2,287	33
新道計	0	27	1,006	0	0	0	0	0

単位：メートル

舗装済	未舗装	舗装済			道路延長	橋梁		トンネル	
		セメント	アスファルト			個数	延長	個数	延長
			高級	簡易					
3,878	0	0	3,878	0	3,878	0	0	0	0
700	0	0	700	0	700	0	0	0	0
1,203	0	0	1,203	0	1,203	0	0	0	0
1,975	0	0	1,975	0	1,975	0	0	0	0
13,914	0	0	13,914	0	13,226	6	688	0	0
845	0	0	845	0	845	0	0	0	0
13,069	0	0	13,069	0	12,381	6	688	0	0
749	0	0	749	0	749	0	0	0	0
749	0	0	749	0	749	0	0	0	0
13,099	0	0	13,099	0	12,928	7	171	0	0
13,099	0	0	13,099	0	12,928	7	171	0	0
2,639	0	0	324	2,315	2,613	3	26	0	0
2,639	0	0	324	2,315	2,613	3	26	0	0
16,893	0	0	16,893	0	16,614	5	279	0	0
5,715	0	0	5,715	0	5,712	1	3	0	0
277	0	0	277	0	277	0	0	0	0
966	0	0	966	0	706	2	260	0	0
5,554	0	0	5,554	0	5,541	1	13	0	0
4,381	0	0	4,381	0	4,378	1	3	0	0
3,937	0	0	571	3,366	3,932	2	5	0	0
617	0	0	0	617	612	2	5	0	0
3,320	0	0	571	2,749	3,320	0	0	0	0
7,226	0	0	7,226	0	7,151	2	75	0	0
7,226	0	0	7,226	0	7,151	2	75	0	0
16,757	0	1,174	15,583	0	15,070	9	513	1	1,174
16,757	0	1,174	15,583	0	15,070	9	513	1	1,174
596	2,065	22	0	574	2,628	3	33	0	0
596	2,065	22	0	574	2,628	3	33	0	0
402,053	5,852	3,098	385,477	13,478	397,244	185	7,880	6	2,781
367,418	0	3,076	362,984	1,358	356,920	168	7,717	6	2,781
33,602	5,852	22	21,460	12,120	39,309	16	145	0	0
1,033	0	0	1,033	0	1,015	1	18	0	0

路線別内訳
一般県道

(平成28年4月1日現在)
北部土木事務所

路線名	総延長	重用	未供用	実延長	改良率 (%)	舗装率 (%)
県道2号線	16,323	1,903	0	14,420	100.0	100.0
国頭村	16,323	1,903	0	14,420	100.0	100.0
県道2号線(旧)	2,585	0	0	2,585	0.0	0.0
国頭村	2,585	0	0	2,585	0.0	0.0
県道9号線	2,633	0	0	2,633	100.0	76.5
大宜味村	2,633	0	0	2,633	100.0	76.5
県道9号線(旧)	863	0	0	863	0.0	80.0
大宜味村	863	0	0	863	0.0	80.0
県道13号線	4,151	0	0	4,151	100.0	100.0
名護市	4,151	0	0	4,151	100.0	100.0
県道13号線(旧)	584	0	0	584	0.0	100.0
名護市	584	0	0	584	0.0	100.0
県道14号線	8,218	0	0	8,218	100.0	100.0
名護市	5,260	0	0	5,260	100.0	100.0
東村	2,958	0	0	2,958	100.0	100.0
県道14号線(旧)	242	0	0	242	0.0	0.0
東村	242	0	0	242	0.0	0.0
県道18号線	9,344	0	0	9,344	100.0	100.0
名護市	9,344	0	0	9,344	100.0	100.0
県道18号線(旧)	1,550	0	0	1,550	100.0	100.0
名護市	1,550	0	0	1,550	100.0	100.0
県道104号線	8,052	0	0	8,052	61.3	61.3
恩納村	4,648	0	0	4,648	100.0	100.0
金武町	3,404	0	0	3,404	8.4	8.4
県道110号線	11,081	0	0	11,081	100.0	84.9
名護市	11,081	0	0	11,081	100.0	84.9
県道110号線(旧)	5,322	0	0	5,322	97.6	100.0
名護市	5,322	0	0	5,322	97.6	100.0
県道114号線	6,071	0	0	6,071	100.0	100.0
本部町	6,071	0	0	6,071	100.0	100.0

単位：メートル

舗 装 率 簡 易 含 (%)	歩 道 橋	道 路 面 積 (㎡)			歩 道 延 長		改 良 済 延 長	未 改 良 延 長
		道 路 敷	道 路 部	車 道	設 置 延 長	総 延 長		
100.0	0	496,238	110,252	95,815	0	0	14,420	0
100.0	0	496,238	110,252	95,815	0	0	14,420	0
100.0	0	14,126	11,385	8,791	0	0	0	2,585
100.0	0	14,126	11,385	8,791	0	0	0	2,585
100.0	0	32,121	22,452	16,784	699	699	2,633	0
100.0	0	32,121	22,452	16,784	699	699	2,633	0
80.0	0	13,525	8,031	7,168	0	0	0	863
80.0	0	13,525	8,031	7,168	0	0	0	863
100.0	0	53,913	34,537	28,116	520	884	4,151	0
100.0	0	53,913	34,537	28,116	520	884	4,151	0
100.0	0	5,342	3,112	2,528	0	0	0	584
100.0	0	5,342	3,112	2,528	0	0	0	584
100.0	0	78,609	66,960	52,969	1,090	1,090	8,218	0
100.0	0	39,997	39,386	29,883	250	250	5,260	0
100.0	0	38,612	27,574	23,086	840	840	2,958	0
100.0	0	3,117	1,858	1,284	0	0	0	242
100.0	0	3,117	1,858	1,284	0	0	0	242
100.0	0	193,921	92,826	60,474	7,256	7,905	9,344	0
100.0	0	193,921	92,826	60,474	7,256	7,905	9,344	0
100.0	0	9,965	8,786	7,021	0	0	1,550	0
100.0	0	9,965	8,786	7,021	0	0	1,550	0
100.0	0	86,306	69,823	48,032	3,904	3,904	4,934	3,118
100.0	0	44,623	35,758	25,980	1,740	1,740	4,648	0
100.0	0	41,683	34,065	22,052	2,164	2,164	286	3,118
100.0	0	138,788	102,192	72,013	6,964	9,685	11,081	0
100.0	0	138,788	102,192	72,013	6,964	9,685	11,081	0
100.0	0	59,452	45,382	30,711	3,119	3,872	5,196	126
100.0	0	59,452	45,382	30,711	3,119	3,872	5,196	126
100.0	0	105,708	77,150	45,647	6,071	12,328	6,071	0
100.0	0	105,708	77,150	45,647	6,071	12,328	6,071	0

路線別内訳
一般県道

(平成28年4月1日現在)
北部土木事務所

路線名	改良済				未改良			
	19.5m 以上	13.0m 以上	5.5m 以上	5.5m 未満	5.5m 以上	3.5m 以上	3.5m 未満	うち自動車 交通不能
県道2号線	16	44	14,360	0	0	0	0	0
国頭村	16	44	14,360	0	0	0	0	0
県道2号線(旧)	0	0	0	0	35	847	1,703	0
国頭村	0	0	0	0	35	847	1,703	0
県道9号線	0	0	2,182	451	0	0	0	0
大宜味村	0	0	2,182	451	0	0	0	0
県道9号線(旧)	0	0	0	0	663	200	0	0
大宜味村	0	0	0	0	663	200	0	0
県道13号線	0	0	3,792	359	0	0	0	0
名護市	0	0	3,792	359	0	0	0	0
県道13号線(旧)	0	0	0	0	52	485	47	0
名護市	0	0	0	0	52	485	47	0
県道14号線	0	0	8,218	0	0	0	0	0
名護市	0	0	5,260	0	0	0	0	0
東村	0	0	2,958	0	0	0	0	0
県道14号線(旧)	0	0	0	0	0	242	0	0
東村	0	0	0	0	0	242	0	0
県道18号線	0	72	9,167	105	0	0	0	0
名護市	0	72	9,167	105	0	0	0	0
県道18号線(旧)	0	0	320	1,230	0	0	0	0
名護市	0	0	320	1,230	0	0	0	0
県道104号線	0	0	4,934	0	750	2,368	0	0
恩納村	0	0	4,648	0	0	0	0	0
金武町	0	0	286	0	750	2,368	0	0
県道110号線	0	19	11,062	0	0	0	0	0
名護市	0	19	11,062	0	0	0	0	0
県道110号線(旧)	0	0	4,687	509	0	126	0	0
名護市	0	0	4,687	509	0	126	0	0
県道114号線	0	11	6,060	0	0	0	0	0
本部町	0	11	6,060	0	0	0	0	0

単位：メートル

舗装済	未舗装	舗装済			道路延長	橋梁		トンネル	
		セメント	アスファルト			個数	延長	個数	延長
			高級	簡易					
14,420	0	0	14,420	0	14,189	4	231	0	0
14,420	0	0	14,420	0	14,189	4	231	0	0
2,585	0	0	0	2,585	2,566	1	19	0	0
2,585	0	0	0	2,585	2,566	1	19	0	0
2,633	0	0	2,013	620	2,219	1	173	1	241
2,633	0	0	2,013	620	2,219	1	173	1	241
690	173	0	690	0	863	0	0	0	0
690	173	0	690	0	863	0	0	0	0
4,151	0	0	4,151	0	4,079	3	72	0	0
4,151	0	0	4,151	0	4,079	3	72	0	0
584	0	0	584	0	584	0	0	0	0
584	0	0	584	0	584	0	0	0	0
8,218	0	0	8,218	0	7,850	10	368	0	0
5,260	0	0	5,260	0	4,940	6	320	0	0
2,958	0	0	2,958	0	2,910	4	48	0	0
242	0	0	0	242	242	0	0	0	0
242	0	0	0	242	242	0	0	0	0
9,344	0	658	8,686	0	6,628	17	2,058	3	658
9,344	0	658	8,686	0	6,628	17	2,058	3	658
1,550	0	0	1,550	0	1,535	1	15	0	0
1,550	0	0	1,550	0	1,535	1	15	0	0
8,052	0	0	4,934	3,118	7,984	6	68	0	0
4,648	0	0	4,648	0	4,642	1	6	0	0
3,404	0	0	286	3,118	3,342	5	62	0	0
11,081	0	0	9,407	1,674	10,695	4	386	0	0
11,081	0	0	9,407	1,674	10,695	4	386	0	0
5,322	0	0	5,322	0	5,322	0	0	0	0
5,322	0	0	5,322	0	5,322	0	0	0	0
6,071	0	0	6,071	0	6,057	1	14	0	0
6,071	0	0	6,071	0	6,057	1	14	0	0

路線別内訳
一般県道

(平成28年4月1日現在)
北部土木事務所

路線名	総延長	重用	未供用	実延長	改良率 (%)	舗高装設率 (%)
県道115号線	6,941	0	0	6,941	100.0	100.0
今帰仁村	2,838	0	0	2,838	100.0	100.0
本部町	4,103	0	0	4,103	100.0	100.0
県道115号線(旧)	2,785	0	0	2,785	100.0	100.0
本部町	2,785	0	0	2,785	100.0	100.0
県道118号線	490	12	0	478	0.0	100.0
名護市	490	12	0	478	0.0	100.0
県道123号線	4,245	325	0	3,920	44.0	41.3
今帰仁村	2,645	325	0	2,320	69.8	69.8
本部町	1,600	0	0	1,600	6.6	0.0
県道125号線	2,161	640	0	1,521	100.0	100.0
名護市	2,161	640	0	1,521	100.0	100.0
瀬底健堅線	2,772	0	0	2,772	91.3	95.5
本部町	2,772	0	0	2,772	91.3	95.5
伊江川平線	1,064	0	0	1,064	100.0	0.0
伊江村	1,064	0	0	1,064	100.0	0.0
伊江島空港川平線	4,244	0	0	4,244	100.0	0.0
伊江村	4,244	0	0	4,244	100.0	0.0
田名野甫線	11,915	0	0	11,915	100.0	42.1
伊平屋村	11,915	0	0	11,915	100.0	42.1
田名野甫線(旧)	774	0	0	774	100.0	0.0
伊平屋村	774	0	0	774	100.0	0.0
仲田伊是名線	2,713	0	0	2,713	100.0	100.0
伊是名村	2,713	0	0	2,713	100.0	100.0
諸見勢理客線	3,467	0	0	3,467	100.0	100.0
伊是名村	3,467	0	0	3,467	100.0	100.0
渡久地港線	611	0	0	611	100.0	100.0
本部町	611	0	0	611	100.0	100.0
伊江島環状線	17,533	185	0	17,348	57.6	27.7
伊江村	17,533	185	0	17,348	57.6	27.7
漢那松田線	6,349	0	0	6,349	100.0	100.0
宜野座村	6,349	0	0	6,349	100.0	100.0

単位：メートル

舗 装 率 含 (%)	歩 道 橋	道 路 面 積 (㎡)			歩 道 延 長		改 良 済 延 長	未 改 良 延 長
		道 路 敷	道 路 部	車 道	設 置 延 長	総 延 長		
100.0	0	161,542	73,271	42,721	6,835	7,389	6,941	0
100.0	0	72,056	29,005	17,015	2,779	3,009	2,838	0
100.0	0	89,486	44,266	25,706	4,056	4,380	4,103	0
100.0	0	21,005	21,005	16,720	0	0	2,785	0
100.0	0	21,005	21,005	16,720	0	0	2,785	0
100.0	0	4,229	3,017	1,073	236	47	0	478
100.0	0	4,229	3,017	1,073	236	47	0	478
97.3	0	36,616	25,190	19,533	950	981	1,726	2,194
100.0	0	25,366	16,978	12,980	950	981	1,620	700
93.4	0	11,250	8,212	6,553	0	0	106	1,494
100.0	0	21,467	16,390	10,457	1,369	1,423	1,521	0
100.0	0	21,467	16,390	10,457	1,369	1,423	1,521	0
95.5	0	35,323	25,181	17,563	1,932	1,932	2,531	241
95.5	0	35,323	25,181	17,563	1,932	1,932	2,531	241
100.0	0	14,731	12,930	7,878	455	876	1,064	0
100.0	0	14,731	12,930	7,878	455	876	1,064	0
100.0	0	57,575	40,441	25,916	800	830	4,244	0
100.0	0	57,575	40,441	25,916	800	830	4,244	0
100.0	0	125,415	110,865	78,845	6,659	7,510	11,915	0
100.0	0	125,415	110,865	78,845	6,659	7,510	11,915	0
100.0	0	4,417	4,288	3,483	0	0	774	0
100.0	0	4,417	4,288	3,483	0	0	774	0
100.0	0	43,256	31,506	17,099	2,532	3,637	2,713	0
100.0	0	43,256	31,506	17,099	2,532	3,637	2,713	0
100.0	0	46,480	33,054	20,568	3,111	3,256	3,467	0
100.0	0	46,480	33,054	20,568	3,111	3,256	3,467	0
100.0	0	7,729	7,133	3,717	609	1,218	611	0
100.0	0	7,729	7,133	3,717	609	1,218	611	0
100.0	0	184,995	149,200	97,587	3,091	3,756	10,001	7,347
100.0	0	184,995	149,200	97,587	3,091	3,756	10,001	7,347
100.0	0	143,571	80,576	42,500	6,349	6,386	6,349	0
100.0	0	143,571	80,576	42,500	6,349	6,386	6,349	0

路線別内訳
一般県道

(平成28年4月1日現在)
北部土木事務所

路線名	改良済				未改良			
	19.5m 以上	13.0m 以上	5.5m 以上	5.5m 未満	5.5m 以上	3.5m 以上	3.5m 未満	うち自動車 交通不能
県道115号線	0	0	6,791	150	0	0	0	0
今帰仁村	0	0	2,708	130	0	0	0	0
本部町	0	0	4,083	20	0	0	0	0
県道115号線(旧)	0	0	2,635	150	0	0	0	0
本部町	0	0	2,635	150	0	0	0	0
県道118号線	0	0	0	0	13	172	293	201
名護市	0	0	0	0	13	172	293	201
県道123号線	0	0	1,726	0	0	2,194	0	0
今帰仁村	0	0	1,620	0	0	700	0	0
本部町	0	0	106	0	0	1,494	0	0
県道125号線	0	0	1,521	0	0	0	0	0
名護市	0	0	1,521	0	0	0	0	0
瀬底健堅線	0	0	2,531	0	19	25	197	0
本部町	0	0	2,531	0	19	25	197	0
伊江川平線	0	0	1,064	0	0	0	0	0
伊江村	0	0	1,064	0	0	0	0	0
伊江島空港川平線	0	0	1,800	2,444	0	0	0	0
伊江村	0	0	1,800	2,444	0	0	0	0
田名野甫線	0	18	10,384	1,513	0	0	0	0
伊平屋村	0	18	10,384	1,513	0	0	0	0
田名野甫線(旧)	0	0	0	774	0	0	0	0
伊平屋村	0	0	0	774	0	0	0	0
仲田伊是名線	0	0	2,639	74	0	0	0	0
伊是名村	0	0	2,639	74	0	0	0	0
諸見勢理客線	0	10	3,085	372	0	0	0	0
伊是名村	0	10	3,085	372	0	0	0	0
渡久地港線	0	0	499	112	0	0	0	0
本部町	0	0	499	112	0	0	0	0
伊江島環状線	0	0	10,001	0	0	4,973	2,374	0
伊江村	0	0	10,001	0	0	4,973	2,374	0
漢那松田線	0	16	6,333	0	0	0	0	0
宜野座村	0	16	6,333	0	0	0	0	0

単位：メートル

舗装済	未舗装	舗装済			道路延長	橋梁		トンネル	
		セメント	アスファルト			個数	延長	個数	延長
			高級	簡易					
6,941	0	0	6,941	0	6,444	4	497	0	0
2,838	0	0	2,838	0	2,838	0	0	0	0
4,103	0	0	4,103	0	3,606	4	497	0	0
2,785	0	0	2,785	0	2,785	0	0	0	0
2,785	0	0	2,785	0	2,785	0	0	0	0
478	0	0	478	0	473	1	5	0	0
478	0	0	478	0	473	1	5	0	0
3,814	106	0	1,620	2,194	3,846	5	74	0	0
2,320	0	0	1,620	700	2,288	2	32	0	0
1,494	106	0	0	1,494	1,558	3	42	0	0
1,521	0	0	1,521	0	1,503	2	18	0	0
1,521	0	0	1,521	0	1,503	2	18	0	0
2,646	126	0	2,646	0	2,010	1	762	0	0
2,646	126	0	2,646	0	2,010	1	762	0	0
1,064	0	0	0	1,064	1,064	0	0	0	0
1,064	0	0	0	1,064	1,064	0	0	0	0
4,244	0	0	0	4,244	4,244	0	0	0	0
4,244	0	0	0	4,244	4,244	0	0	0	0
11,915	0	679	4,333	6,903	11,427	7	488	0	0
11,915	0	679	4,333	6,903	11,427	7	488	0	0
774	0	0	0	774	774	0	0	0	0
774	0	0	0	774	774	0	0	0	0
2,713	0	0	2,713	0	2,713	0	0	0	0
2,713	0	0	2,713	0	2,713	0	0	0	0
3,467	0	0	3,467	0	3,450	2	17	0	0
3,467	0	0	3,467	0	3,450	2	17	0	0
611	0	0	611	0	611	0	0	0	0
611	0	0	611	0	611	0	0	0	0
17,342	6	0	4,800	12,542	17,348	0	0	0	0
17,342	6	0	4,800	12,542	17,348	0	0	0	0
6,349	0	0	6,349	0	6,166	3	183	0	0
6,349	0	0	6,349	0	6,166	3	183	0	0

路線別内訳
一般県道

(平成28年4月1日現在)
北部土木事務所

路線名	総延長	重用	未供用	実延長	改良率 (%)	舗高装級率 (%)
渡久地山之端線	6,110	0	2,000	4,110	100.0	100.0
名護市	2,000	0	2,000	0	0.0	0.0
本部町	4,110	0	0	4,110	100.0	100.0
古宇利屋我地線	3,432	0	0	3,432	100.0	100.0
名護市	2,630	0	0	2,630	100.0	100.0
今帰仁村	802	0	0	802	100.0	100.0
屋我地仲宗根線	2,165	0	0	2,165	100.0	100.0
名護市	640	0	0	640	100.0	100.0
今帰仁村	1,525	0	0	1,525	100.0	100.0
事務所計	156,790	3,065	2,000	151,725	88.3	76.0
現道計	142,085	3,065	2,000	137,020	90.2	76.2
旧道計	14,705	0	0	14,705	70.1	74.3

単位：メートル

舗装率 簡易含 (%)	歩道橋	道路面積 (㎡)			歩道延長		改良済 延長	未改良 延長
		道路敷	道路部	車道	設置延長	総延長		
100.0	0	94,073	43,143	24,745	4,110	4,113	4,110	0
0.0	0	0	0	0	0	0	0	0
100.0	0	94,073	43,143	24,745	4,110	4,113	4,110	0
100.0	0	62,331	37,485	21,172	3,332	3,329	3,432	0
100.0	0	35,914	28,097	16,026	2,630	2,630	2,630	0
100.0	0	26,417	9,388	5,146	702	699	802	0
100.0	0	66,337	33,922	16,345	2,133	3,330	2,165	0
100.0	0	16,788	7,772	4,433	640	659	640	0
100.0	0	49,549	26,150	11,912	1,493	2,671	1,525	0
99.7	0	2,422,223	1,403,343	945,275	74,126	90,380	133,947	17,778
99.8	0	2,291,274	1,299,496	867,569	71,007	86,508	123,642	13,378
98.8	0	130,949	103,847	77,706	3,119	3,872	10,305	4,400

路線別内訳
一般県道

(平成28年4月1日現在)
北部土木事務所

路線名	改良済				未改良			
	19.5m 以上	13.0m 以上	5.5m 以上	5.5m 未満	5.5m 以上	3.5m 以上	3.5m 未満	うち自動車 交通不能
渡久地山之端線	0	31	4,079	0	0	0	0	0
名護市	0	0	0	0	0	0	0	0
本部町	0	31	4,079	0	0	0	0	0
古宇利屋我地線	0	0	3,432	0	0	0	0	0
名護市	0	0	2,630	0	0	0	0	0
今帰仁村	0	0	802	0	0	0	0	0
屋我地仲宗根線	0	0	2,165	0	0	0	0	0
名護市	0	0	640	0	0	0	0	0
今帰仁村	0	0	1,525	0	0	0	0	0
事務所計	16	221	125,467	8,243	1,532	11,632	4,614	201
現道計	16	221	117,825	5,580	782	9,732	2,864	201
旧道計	0	0	7,642	2,663	750	1,900	1,750	0

単位：メートル

舗装済	未舗装	舗装済			道路延長	橋梁		トンネル	
		セメント	アスファルト			個数	延長	個数	延長
			高級	簡易					
4,110	0	0	4,110	0	4,106	1	4	0	0
0	0	0	0	0	0	0	0	0	0
4,110	0	0	4,110	0	4,106	1	4	0	0
3,432	0	0	3,432	0	1,352	3	2,080	0	0
2,630	0	0	2,630	0	555	2	2,075	0	0
802	0	0	802	0	797	1	5	0	0
2,165	0	0	2,165	0	1,761	(2) 3	404	0	0
640	0	0	640	0	325	(1) 1	315	0	0
1,525	0	0	1,525	0	1,436	(1) 2	89	0	0
151,314	411	1,337	114,017	35,960	142,890	(2) 80	7,936	4	899
136,782	238	1,337	103,086	32,359	128,219	(2) 78	7,902	4	899
14,532	173	0	10,931	3,601	14,671	2	34	0	0

※ ():市町村境界に架設された橋梁個数

路線別内訳
一般県道

(平成28年4月1日現在)
中部土木事務所

路線名	総延長	重用	未供用	実延長	改良率 (%)	舗高装率 (%)
県道6号線	21,219	1,182	0	20,037	100.0	100.0
恩納村	8,894	1,119	0	7,775	100.0	100.0
読谷村	8,561	0	0	8,561	100.0	100.0
うるま市	3,764	63	0	3,701	100.0	100.0
県道6号線(旧)	159	0	0	159	100.0	100.0
恩納村	159	0	0	159	100.0	100.0
県道8号線	13,625	3,547	0	10,078	100.0	100.0
うるま市	13,625	3,547	0	10,078	100.0	100.0
県道12号線	3,374	0	0	3,374	100.0	100.0
読谷村	3,374	0	0	3,374	100.0	100.0
県道16号線	17,031	7,433	0	9,598	92.4	92.4
沖縄市	4,681	3,854	0	827	100.0	100.0
読谷村	1,294	410	0	884	100.0	100.0
嘉手納町	3,137	3,137	0	0	0.0	0.0
うるま市	7,919	32	0	7,887	90.7	90.7
県道20号線	3,399	0	0	3,399	100.0	100.0
沖縄市	3,399	0	0	3,399	100.0	100.0
県道20号線(旧)	590	0	0	590	0.0	0.0
沖縄市	590	0	0	590	0.0	0.0
県道22号線	3,206	0	0	3,206	100.0	100.0
沖縄市	1,566	0	0	1,566	100.0	100.0
北中城村	1,640	0	0	1,640	100.0	100.0
県道22号線(旧)	333	0	0	333	100.0	100.0
沖縄市	333	0	0	333	100.0	100.0
県道24号線	4,312	162	0	4,150	100.0	100.0
沖縄市	1,614	122	0	1,492	100.0	100.0
北谷町	2,698	40	0	2,658	100.0	100.0
県道26号線	2,899	0	0	2,899	100.0	100.0
沖縄市	2,899	0	0	2,899	100.0	100.0

単位：メートル

舗装率 簡易含 (%)	歩道橋	道路面積 (㎡)			歩道延長		改良済 延長	未改良 延長
		道路敷	道路部	車道	設置延長	総延長		
100.0	0	324,646	278,608	149,710	19,540	37,474	20,037	0
100.0	0	124,147	98,145	52,355	7,278	13,100	7,775	0
100.0	0	134,259	124,358	69,505	8,561	16,982	8,561	0
100.0	0	66,240	56,105	27,850	3,701	7,392	3,701	0
100.0	0	2,310	1,556	1,372	0	0	159	0
100.0	0	2,310	1,556	1,372	0	0	159	0
100.0	0	169,825	149,022	73,980	9,078	16,978	10,078	0
100.0	0	169,825	149,022	73,980	9,078	16,978	10,078	0
100.0	0	39,502	35,282	21,396	2,371	4,530	3,374	0
100.0	0	39,502	35,282	21,396	2,371	4,530	3,374	0
100.0	0	147,497	129,612	70,155	9,127	17,936	8,867	731
100.0	0	15,132	14,909	8,465	827	1,654	827	0
100.0	0	13,701	12,654	6,705	884	1,767	884	0
0.0	0	0	0	0	0	0	0	0
100.0	0	118,664	102,049	54,985	7,416	14,515	7,156	731
100.0	0	67,509	63,536	34,444	3,399	6,755	3,399	0
100.0	0	67,509	63,536	34,444	3,399	6,755	3,399	0
100.0	0	4,650	3,755	3,145	0	0	0	590
100.0	0	4,650	3,755	3,145	0	0	0	590
100.0	0	63,774	43,460	24,314	2,630	4,683	3,206	0
100.0	0	25,721	22,815	10,095	1,566	3,138	1,566	0
100.0	0	38,053	20,645	14,219	1,064	1,545	1,640	0
100.0	0	4,978	3,810	3,230	0	0	333	0
100.0	0	4,978	3,810	3,230	0	0	333	0
100.0	0	57,750	52,762	29,775	3,098	5,070	4,150	0
100.0	0	25,890	24,754	13,212	1,363	2,637	1,492	0
100.0	0	31,860	28,008	16,563	1,735	2,433	2,658	0
100.0	0	51,818	45,433	25,760	2,802	4,378	2,899	0
100.0	0	51,818	45,433	25,760	2,802	4,378	2,899	0

路線別内訳
一般県道

(平成28年4月1日現在)
中部土木事務所

路線名	改良済				未改良			
	19.5m 以上	13.0m 以上	5.5m 以上	5.5m 未満	5.5m 以上	3.5m 以上	3.5m 未満	うち自動車 交通不能
県道6号線	0	202	19,835	0	0	0	0	0
恩納村	0	86	7,689	0	0	0	0	0
読谷村	0	43	8,518	0	0	0	0	0
うるま市	0	73	3,628	0	0	0	0	0
県道6号線(旧)	0	0	159	0	0	0	0	0
恩納村	0	0	159	0	0	0	0	0
県道8号線	0	0	10,078	0	0	0	0	0
うるま市	0	0	10,078	0	0	0	0	0
県道12号線	0	7	3,288	79	0	0	0	0
読谷村	0	7	3,288	79	0	0	0	0
県道16号線	11	40	8,762	54	595	136	0	0
沖縄市	0	34	793	0	0	0	0	0
読谷村	11	0	868	5	0	0	0	0
嘉手納町	0	0	0	0	0	0	0	0
うるま市	0	6	7,101	49	595	136	0	0
県道20号線	0	519	2,880	0	0	0	0	0
沖縄市	0	519	2,880	0	0	0	0	0
県道20号線(旧)	0	0	0	0	241	278	71	0
沖縄市	0	0	0	0	241	278	71	0
県道22号線	0	24	3,182	0	0	0	0	0
沖縄市	0	0	1,566	0	0	0	0	0
北中城村	0	24	1,616	0	0	0	0	0
県道22号線(旧)	0	0	333	0	0	0	0	0
沖縄市	0	0	333	0	0	0	0	0
県道24号線	0	0	3,798	352	0	0	0	0
沖縄市	0	0	1,492	0	0	0	0	0
北谷町	0	0	2,306	352	0	0	0	0
県道26号線	0	211	2,688	0	0	0	0	0
沖縄市	0	211	2,688	0	0	0	0	0

単位：メートル

舗装済	未舗装	舗装済			道路延長	橋梁		トンネル	
		セメント	アスファルト			個数	延長	個数	延長
			高級	簡易					
20,037	0	0	20,037	0	19,908	⁹ ₍₁₎	129	0	0
7,775	0	0	7,775	0	7,679	8	96	0	0
8,561	0	0	8,561	0	8,528	¹ ₍₁₎	33	0	0
3,701	0	0	3,701	0	3,701	0	0	0	0
159	0	0	159	0	159	0	0	0	0
159	0	0	159	0	159	0	0	0	0
10,078	0	0	10,078	0	10,030	3	48	0	0
10,078	0	0	10,078	0	10,030	3	48	0	0
3,374	0	0	3,374	0	3,374	0	0	0	0
3,374	0	0	3,374	0	3,374	0	0	0	0
9,598	0	0	8,867	731	9,591	2	7	0	0
827	0	0	827	0	827	0	0	0	0
884	0	0	884	0	884	0	0	0	0
0	0	0	0	0	0	0	0	0	0
7,887	0	0	7,156	731	7,880	2	7	0	0
3,399	0	0	3,399	0	3,375	2	24	0	0
3,399	0	0	3,399	0	3,375	2	24	0	0
590	0	0	0	590	590	0	0	0	0
590	0	0	0	590	590	0	0	0	0
3,206	0	0	3,206	0	3,206	0	0	0	0
1,566	0	0	1,566	0	1,566	0	0	0	0
1,640	0	0	1,640	0	1,640	0	0	0	0
333	0	0	333	0	333	0	0	0	0
333	0	0	333	0	333	0	0	0	0
4,150	0	0	4,150	0	4,150	0	0	0	0
1,492	0	0	1,492	0	1,492	0	0	0	0
2,658	0	0	2,658	0	2,658	0	0	0	0
2,899	0	0	2,899	0	2,831	2	68	0	0
2,899	0	0	2,899	0	2,831	2	68	0	0

※（ ）：市町村境界に架設された橋梁個数

路線別内訳
一般県道

(平成28年4月1日現在)
中部土木事務所

路線名	総延長	重用	未供用	実延長	改良率 (%)	舗高装級率 (%)
県道26号線(旧)	245	0	0	245	100.0	100.0
沖繩市	245	0	0	245	100.0	100.0
浜比嘉平安座線	2,272	0	0	2,272	100.0	100.0
うるま市	2,272	0	0	2,272	100.0	100.0
宜野湾南風原線	11,235	3,131	0	8,104	100.0	100.0
那覇市	4,400	2,311	0	2,089	100.0	100.0
宜野湾市	402	0	0	402	100.0	100.0
浦添市	2,803	41	0	2,762	100.0	100.0
西原町	255	0	0	255	100.0	100.0
南風原町	3,375	779	0	2,596	100.0	100.0
与那城具志川線	11,098	1,100	6,895	3,103	100.0	75.8
うるま市	11,098	1,100	6,895	3,103	100.0	75.8
県道32号線	1,658	0	0	1,658	100.0	100.0
宜野湾市	786	0	0	786	100.0	100.0
中城村	872	0	0	872	100.0	100.0
県道32号線(旧)	604	0	0	604	100.0	100.0
宜野湾市	393	0	0	393	100.0	100.0
中城村	211	0	0	211	100.0	100.0
具志川前原線	4,076	64	0	4,012	100.0	100.0
うるま市	4,076	64	0	4,012	100.0	100.0
具志川前原線(旧)	1,199	45	0	1,154	100.0	100.0
うるま市	1,199	45	0	1,154	100.0	100.0
宜野湾西原線	6,336	94	0	6,242	100.0	100.0
宜野湾市	3,363	57	0	3,306	100.0	100.0
西原町	2,973	37	0	2,936	100.0	100.0
宜野湾西原線(旧)	3,053	661	0	2,392	64.0	65.6
宜野湾市	611	34	0	577	100.0	100.0
西原町	2,442	627	0	1,815	52.6	54.7
県道35号線	5,387	2,094	0	3,293	100.0	100.0
宜野湾市	662	0	0	662	100.0	100.0
北中城村	151	0	0	151	100.0	100.0
中城村	4,574	2,094	0	2,480	100.0	100.0

単位：メートル

舗装率 簡易含 (%)	歩道橋	道路面積 (㎡)			歩道延長		改良済 延長	未改良 延長
		道路敷	道路部	車道	設置延長	総延長		
100.0	0	3,834	2,281	1,967	19	19	245	0
100.0	0	3,834	2,281	1,967	19	19	245	0
100.0	0	31,150	24,142	14,068	1,700	2,552	2,272	0
100.0	0	31,150	24,142	14,068	1,700	2,552	2,272	0
100.0	2	179,435	142,509	83,932	7,955	14,900	8,104	0
100.0	0	35,343	31,024	17,443	1,967	3,908	2,089	0
100.0	1	8,409	7,375	5,231	402	808	402	0
100.0	1	70,364	59,821	38,277	2,762	5,470	2,762	0
100.0	0	7,149	5,729	2,463	255	516	255	0
100.0	0	58,170	38,560	20,518	2,569	4,198	2,596	0
100.0	0	66,979	44,214	20,449	3,078	6,178	3,103	0
100.0	0	66,979	44,214	20,449	3,078	6,178	3,103	0
100.0	0	26,078	23,285	10,997	1,658	3,356	1,658	0
100.0	0	12,581	11,969	5,471	786	1,617	786	0
100.0	0	13,497	11,316	5,526	872	1,739	872	0
100.0	0	4,774	4,608	3,593	0	0	604	0
100.0	0	2,999	2,923	2,323	0	0	393	0
100.0	0	1,775	1,685	1,270	0	0	211	0
100.0	0	162,421	122,438	61,926	4,012	7,995	4,012	0
100.0	0	162,421	122,438	61,926	4,012	7,995	4,012	0
100.0	0	12,555	10,765	8,416	180	231	1,154	0
100.0	0	12,555	10,765	8,416	180	231	1,154	0
100.0	0	160,827	124,578	66,620	6,242	12,481	6,242	0
100.0	0	64,473	62,544	35,893	3,306	6,603	3,306	0
100.0	0	96,354	62,034	30,727	2,936	5,878	2,936	0
100.0	0	22,092	17,028	12,411	411	770	1,531	861
100.0	0	4,229	3,934	3,329	0	0	577	0
100.0	0	17,863	13,094	9,082	411	770	954	861
100.0	0	72,067	41,426	22,633	2,683	3,732	3,293	0
100.0	0	11,239	11,159	5,505	662	1,317	662	0
100.0	0	4,554	2,825	1,352	151	300	151	0
100.0	0	56,274	27,442	15,776	1,870	2,115	2,480	0

路線別内訳
一般県道

(平成28年4月1日現在)
中部土木事務所

路線名	改良済				未改良			
	19.5m 以上	13.0m 以上	5.5m 以上	5.5m 未満	5.5m 以上	3.5m 以上	3.5m 未満	うち自動車 交通不能
県道26号線(旧)	9	0	236	0	0	0	0	0
沖繩市	9	0	236	0	0	0	0	0
浜比嘉平安座線	0	0	2,272	0	0	0	0	0
うるま市	0	0	2,272	0	0	0	0	0
宜野湾南風原線	432	2,784	4,888	0	0	0	0	0
那覇市	200	0	1,889	0	0	0	0	0
宜野湾市	0	296	106	0	0	0	0	0
浦添市	52	2,079	631	0	0	0	0	0
西原町	0	13	242	0	0	0	0	0
南風原町	180	396	2,020	0	0	0	0	0
与那城具志川線	0	20	3,083	0	0	0	0	0
うるま市	0	20	3,083	0	0	0	0	0
県道32号線	0	0	1,600	58	0	0	0	0
宜野湾市	0	0	786	0	0	0	0	0
中城村	0	0	814	58	0	0	0	0
県道32号線(旧)	0	0	538	66	0	0	0	0
宜野湾市	0	0	351	42	0	0	0	0
中城村	0	0	187	24	0	0	0	0
具志川前原線	169	2,761	1,082	0	0	0	0	0
うるま市	169	2,761	1,082	0	0	0	0	0
具志川前原線(旧)	0	0	1,071	83	0	0	0	0
うるま市	0	0	1,071	83	0	0	0	0
宜野湾西原線	0	75	6,167	0	0	0	0	0
宜野湾市	0	0	3,306	0	0	0	0	0
西原町	0	75	2,861	0	0	0	0	0
宜野湾西原線(旧)	0	0	1,050	481	18	446	397	0
宜野湾市	0	0	320	257	0	0	0	0
西原町	0	0	730	224	18	446	397	0
県道35号線	0	0	3,293	0	0	0	0	0
宜野湾市	0	0	662	0	0	0	0	0
北中城村	0	0	151	0	0	0	0	0
中城村	0	0	2,480	0	0	0	0	0

単位：メートル

舗装済	未舗装	舗装済			道路延長	橋梁		トンネル	
		セメント	アスファルト			個数	延長	個数	延長
			高級	簡易					
245	0	0	245	0	245	0	0	0	0
245	0	0	245	0	245	0	0	0	0
2,272	0	0	2,272	0	1,372	1	900	0	0
2,272	0	0	2,272	0	1,372	1	900	0	0
8,104	0	0	8,104	0	8,043	4	61	0	0
2,089	0	0	2,089	0	2,073	1	16	0	0
402	0	0	402	0	386	1	16	0	0
2,762	0	0	2,762	0	2,744	1	18	0	0
255	0	0	255	0	255	0	0	0	0
2,596	0	0	2,596	0	2,585	1	11	0	0
3,103	0	0	2,353	750	2,913	1	190	0	0
3,103	0	0	2,353	750	2,913	1	190	0	0
1,658	0	0	1,658	0	1,624	1	34	0	0
786	0	0	786	0	786	0	0	0	0
872	0	0	872	0	838	1	34	0	0
604	0	0	604	0	604	0	0	0	0
393	0	0	393	0	393	0	0	0	0
211	0	0	211	0	211	0	0	0	0
4,012	0	0	4,012	0	3,781	11	231	0	0
4,012	0	0	4,012	0	3,781	11	231	0	0
1,154	0	0	1,154	0	1,154	0	0	0	0
1,154	0	0	1,154	0	1,154	0	0	0	0
6,242	0	0	6,242	0	6,242	0	0	0	0
3,306	0	0	3,306	0	3,306	0	0	0	0
2,936	0	0	2,936	0	2,936	0	0	0	0
2,392	0	40	1,530	822	2,369	1	23	0	0
577	0	0	577	0	577	0	0	0	0
1,815	0	40	953	822	1,792	1	23	0	0
3,293	0	0	3,293	0	3,293	0	0	0	0
662	0	0	662	0	662	0	0	0	0
151	0	0	151	0	151	0	0	0	0
2,480	0	0	2,480	0	2,480	0	0	0	0

路線別内訳
一般県道

(平成28年4月1日現在)
中部土木事務所

路線名	総延長	重用	未供用	実延長	改良率 (%)	舗高装級率 (%)
県道35号線(旧)	276	0	0	276	100.0	100.0
中城村	276	0	0	276	100.0	100.0
県道36号線	5,618	21	0	5,597	100.0	100.0
沖縄市	1,088	0	0	1,088	100.0	100.0
うるま市	4,530	21	0	4,509	100.0	100.0
県道36号線(旧)	7,096	645	0	6,451	46.0	46.0
沖縄市	669	0	0	669	0.4	0.4
うるま市	6,427	645	0	5,782	51.3	51.3
県道37号線	8,617	598	0	8,019	83.2	83.2
うるま市	8,617	598	0	8,019	83.2	83.2
県道37号線(旧)	4,093	0	0	4,093	35.0	35.0
うるま市	4,093	0	0	4,093	35.0	35.0
県道130号線	1,641	0	0	1,641	100.0	100.0
北谷町	1,325	0	0	1,325	100.0	100.0
北中城村	316	0	0	316	100.0	100.0
県道146号線	4,288	0	0	4,288	100.0	100.0
北中城村	2,454	0	0	2,454	100.0	100.0
中城村	1,834	0	0	1,834	100.0	100.0
県道153号線	6,361	381	0	5,980	87.0	87.0
那覇市	697	0	0	697	0.0	0.0
浦添市	5,664	381	0	5,283	98.5	98.5
県道153号線(旧)	216	0	0	216	100.0	0.0
浦添市	216	0	0	216	100.0	0.0
県道155号線	3,256	0	0	3,256	100.0	100.0
那覇市	38	0	0	38	100.0	100.0
西原町	3,218	0	0	3,218	100.0	100.0
県道155号線(旧)	1,778	0	0	1,778	100.0	100.0
那覇市	368	0	0	368	100.0	100.0
西原町	1,410	0	0	1,410	100.0	100.0
具志川環状線	9,517	303	0	9,214	100.0	100.0
沖縄市	814	0	0	814	100.0	100.0
うるま市	8,703	303	0	8,400	100.0	100.0

単位：メートル

舗装率 簡易含 (%)	歩道橋	道路面積 (㎡)			歩道延長		改良済 延長	未改良 延長
		道路敷	道路部	車道	設置延長	総延長		
100.0	0	2,662	1,892	1,616	0	0	276	0
100.0	0	2,662	1,892	1,616	0	0	276	0
100.0	0	160,708	101,020	51,935	5,597	11,175	5,597	0
100.0	0	32,742	20,170	11,087	1,088	2,174	1,088	0
100.0	0	127,966	80,850	40,848	4,509	9,001	4,509	0
100.0	0	66,079	57,402	38,630	2,758	3,525	2,969	3,482
100.0	0	6,355	5,448	3,998	299	297	3	666
100.0	0	59,724	51,954	34,632	2,459	3,228	2,966	2,816
100.0	0	155,455	99,873	52,698	6,879	12,132	6,669	1,350
100.0	0	155,455	99,873	52,698	6,879	12,132	6,669	1,350
100.0	0	32,523	28,024	17,293	1,219	2,426	1,433	2,660
100.0	0	32,523	28,024	17,293	1,219	2,426	1,433	2,660
100.0	0	46,602	41,436	26,215	1,641	3,282	1,641	0
100.0	0	37,721	33,750	21,160	1,325	2,650	1,325	0
100.0	0	8,881	7,686	5,055	316	632	316	0
100.0	0	64,745	51,531	27,524	4,272	6,662	4,288	0
100.0	0	30,928	28,109	15,149	2,438	4,053	2,454	0
100.0	0	33,817	23,422	12,375	1,834	2,609	1,834	0
100.0	0	111,708	95,163	49,347	5,144	10,128	5,205	775
100.0	0	5,349	5,210	3,969	338	776	0	697
100.0	0	106,359	89,953	45,378	4,806	9,352	5,205	78
100.0	0	2,057	2,005	1,282	216	356	216	0
100.0	0	2,057	2,005	1,282	216	356	216	0
100.0	0	55,642	38,696	20,869	3,256	4,824	3,256	0
100.0	0	803	478	278	38	81	38	0
100.0	0	54,839	38,218	20,591	3,218	4,743	3,218	0
100.0	0	18,747	16,506	10,593	1,601	1,907	1,778	0
100.0	0	4,910	4,304	2,322	316	614	368	0
100.0	0	13,837	12,202	8,271	1,285	1,293	1,410	0
100.0	0	240,425	210,937	97,485	9,214	18,376	9,214	0
100.0	0	22,630	16,505	5,355	814	1,625	814	0
100.0	0	217,795	194,432	92,130	8,400	16,751	8,400	0

路線別内訳
一般県道

(平成28年4月1日現在)
中部土木事務所

路線名	改良済				未改良			
	19.5m 以上	13.0m 以上	5.5m 以上	5.5m 未満	5.5m 以上	3.5m 以上	3.5m 未満	うち自動車 交通不能
県道35号線(旧)	0	0	220	56	0	0	0	0
中城村	0	0	220	56	0	0	0	0
県道36号線	53	28	5,516	0	0	0	0	0
沖縄市	0	0	1,088	0	0	0	0	0
うるま市	53	28	4,428	0	0	0	0	0
県道36号線(旧)	0	0	2,794	175	1,769	1,713	0	0
沖縄市	0	0	3	0	439	227	0	0
うるま市	0	0	2,791	175	1,330	1,486	0	0
県道37号線	0	0	6,669	0	991	359	0	0
うるま市	0	0	6,669	0	991	359	0	0
県道37号線(旧)	0	0	1,433	0	4	721	1,935	0
うるま市	0	0	1,433	0	4	721	1,935	0
県道130号線	0	1,641	0	0	0	0	0	0
北谷町	0	1,325	0	0	0	0	0	0
北中城村	0	316	0	0	0	0	0	0
県道146号線	0	0	4,288	0	0	0	0	0
北中城村	0	0	2,454	0	0	0	0	0
中城村	0	0	1,834	0	0	0	0	0
県道153号線	0	853	4,346	6	451	324	0	0
那覇市	0	0	0	0	373	324	0	0
浦添市	0	853	4,346	6	78	0	0	0
県道153号線(旧)	0	0	158	58	0	0	0	0
浦添市	0	0	158	58	0	0	0	0
県道155号線	0	0	3,127	129	0	0	0	0
那覇市	0	0	38	0	0	0	0	0
西原町	0	0	3,089	129	0	0	0	0
県道155号線(旧)	0	0	1,187	591	0	0	0	0
那覇市	0	0	331	37	0	0	0	0
西原町	0	0	856	554	0	0	0	0
具志川環状線	0	42	9,172	0	0	0	0	0
沖縄市	0	0	814	0	0	0	0	0
うるま市	0	42	8,358	0	0	0	0	0

単位：メートル

舗装済	未舗装	舗装済			道路延長	橋梁		トンネル	
		セメント	アスファルト			個数	延長	個数	延長
			高級	簡易					
276	0	0	276	0	276	0	0	0	0
276	0	0	276	0	276	0	0	0	0
5,597	0	0	5,597	0	4,956	5	641	0	0
1,088	0	0	1,088	0	1,080	1	8	0	0
4,509	0	0	4,509	0	3,876	4	633	0	0
6,451	0	0	2,968	3,483	6,424	4	27	0	0
669	0	0	3	666	650	1	19	0	0
5,782	0	0	2,965	2,817	5,774	3	8	0	0
8,019	0	0	6,669	1,350	8,003	3	16	0	0
8,019	0	0	6,669	1,350	8,003	3	16	0	0
4,093	0	0	1,433	2,660	4,090	1	3	0	0
4,093	0	0	1,433	2,660	4,090	1	3	0	0
1,641	0	0	1,641	0	1,641	0	0	0	0
1,325	0	0	1,325	0	1,325	0	0	0	0
316	0	0	316	0	316	0	0	0	0
4,288	0	0	4,288	0	4,240	1	48	0	0
2,454	0	0	2,454	0	2,406	1	48	0	0
1,834	0	0	1,834	0	1,834	0	0	0	0
5,980	0	0	5,205	775	5,267	7	713	0	0
697	0	0	0	697	697	0	0	0	0
5,283	0	0	5,205	78	4,570	7	713	0	0
216	0	0	0	216	216	0	0	0	0
216	0	0	0	216	216	0	0	0	0
3,256	0	0	3,256	0	3,251	1	5	0	0
38	0	0	38	0	38	0	0	0	0
3,218	0	0	3,218	0	3,213	1	5	0	0
1,778	0	0	1,778	0	1,772	1	6	0	0
368	0	0	368	0	368	0	0	0	0
1,410	0	0	1,410	0	1,404	1	6	0	0
9,214	0	0	9,214	0	8,971	5	243	0	0
814	0	0	814	0	814	0	0	0	0
8,400	0	0	8,400	0	8,157	5	243	0	0

路線別内訳
一般県道

(平成28年4月1日現在)
中部土木事務所

路線名	総延長	重用	未供用	実延長	改良率 (%)	舗高装級率 (%)
具志川環状線(旧)	7,760	85	0	7,675	6.0	0.0
沖繩市	1,240	38	0	1,202	38.4	0.0
うるま市	6,520	47	0	6,473	0.0	0.0
那覇宜野湾線	5,375	411	0	4,964	100.0	100.0
宜野湾市	1,375	324	0	1,051	100.0	100.0
浦添市	4,000	87	0	3,913	100.0	100.0
沖縄県総合運動公園線	2,277	0	0	2,277	100.0	100.0
沖繩市	1,191	0	0	1,191	100.0	100.0
北中城村	1,086	0	0	1,086	100.0	100.0
石川池原線	5,437	0	0	5,437	100.0	100.0
沖繩市	253	0	0	253	100.0	100.0
うるま市	5,184	0	0	5,184	100.0	100.0
事務所計	190,916	21,957	6,895	162,064	89.1	88.2
現道計	163,514	20,521	6,895	136,098	97.9	97.4
旧道計	27,402	1,436	0	25,966	43.0	40.5

単位：メートル

舗装率 簡易含 (%)	歩道橋	道路面積 (㎡)			歩道延長		改良済 延長	未改良 延長
		道路敷	道路部	車道	設置延長	総延長		
100.0	0	59,912	45,311	34,571	1,143	1,206	462	7,213
100.0	0	8,274	7,315	5,976	0	0	462	740
100.0	0	51,638	37,996	28,595	1,143	1,206	0	6,473
100.0	0	78,433	75,662	35,472	3,961	7,660	4,964	0
100.0	0	12,874	12,731	6,973	477	955	1,051	0
100.0	0	65,559	62,931	28,499	3,484	6,705	3,913	0
100.0	0	82,631	68,558	37,951	2,277	4,554	2,277	0
100.0	0	40,332	35,642	20,371	1,191	2,382	1,191	0
100.0	0	42,299	32,916	17,580	1,086	2,172	1,086	0
100.0	0	122,476	84,962	66,576	5,437	10,906	5,437	0
100.0	0	4,554	4,554	3,289	253	506	253	0
100.0	0	117,922	80,408	63,287	5,184	10,400	5,184	0
100.0	2	2,977,276	2,383,088	1,314,350	134,598	249,137	144,402	17,662
100.0	2	2,740,103	2,188,145	1,176,231	127,051	238,697	133,242	2,856
100.0	0	237,173	194,943	138,119	7,547	10,440	11,160	14,806

路線別内訳
一般県道

(平成28年4月1日現在)
中部土木事務所

路線名	改良済				未改良			
	19.5m 以上	13.0m 以上	5.5m 以上	5.5m 未満	5.5m 以上	3.5m 以上	3.5m 未満	うち自動車 交通不能
具志川環状線(旧)	0	0	462	0	1,658	4,584	971	0
沖繩市	0	0	462	0	293	391	56	0
うるま市	0	0	0	0	1,365	4,193	915	0
那覇宜野湾線	0	11	4,808	145	0	0	0	0
宜野湾市	0	0	1,002	49	0	0	0	0
浦添市	0	11	3,806	96	0	0	0	0
沖縄県総合運動公園線	37	2,240	0	0	0	0	0	0
沖繩市	22	1,169	0	0	0	0	0	0
北中城村	15	1,071	0	0	0	0	0	0
石川池原線	0	253	5,184	0	0	0	0	0
沖繩市	0	253	0	0	0	0	0	0
うるま市	0	0	5,184	0	0	0	0	0
事務所計	711	11,711	129,647	2,333	5,727	8,561	3,374	0
現道計	702	11,711	120,006	823	2,037	819	0	0
旧道計	9	0	9,641	1,510	3,690	7,742	3,374	0

単位：メートル

舗装済	未舗装	舗装済			道路延長	橋梁		トンネル	
		セメント	アスファルト			個数	延長	個数	延長
			高級	簡易					
7,675	0	0	0	7,675	7,612	5	63	0	0
1,202	0	0	0	1,202	1,202	0	0	0	0
6,473	0	0	0	6,473	6,410	5	63	0	0
4,964	0	0	4,964	0	4,882	3	82	0	0
1,051	0	0	1,051	0	1,032	1	19	0	0
3,913	0	0	3,913	0	3,850	2	63	0	0
2,277	0	0	2,277	0	2,237	1	40	0	0
1,191	0	0	1,191	0	1,191	0	0	0	0
1,086	0	0	1,086	0	1,046	1	40	0	0
5,437	0	0	5,437	0	5,394	2	43	0	0
253	0	0	253	0	253	0	0	0	0
5,184	0	0	5,184	0	5,141	2	43	0	0
162,064	0	40	142,972	19,052	158,419	⁷⁶ ₍₁₎	3,645	0	0
136,098	0	0	132,492	3,606	132,575	⁶⁴ ₍₁₎	3,523	0	0
25,966	0	40	10,480	15,446	25,844	12	122	0	0

※ ():市町村境界に架設された橋梁個数

路線別内訳
一般県道

(平成28年4月1日現在)
南部土木事務所

路線名	総延長	重用	未供用	実延長	改良率 (%)	舗高装設率 (%)
県道3号線	1,442	0	0	1,442	95.2	95.2
糸満市	1,442	0	0	1,442	95.2	95.2
県道3号線(旧)	431	0	0	431	0.0	0.0
糸満市	431	0	0	431	0.0	0.0
県道11号線	2,795	0	0	2,795	100.0	100.0
那覇市	60	0	0	60	100.0	100.0
豊見城市	2,735	0	0	2,735	100.0	100.0
県道11号線(新)	1,435	51	0	1,384	100.0	100.0
那覇市	193	0	0	193	100.0	100.0
豊見城市	1,242	51	0	1,191	100.0	100.0
県道15号線	3,932	0	0	3,932	100.0	100.0
糸満市	209	0	0	209	100.0	100.0
八重瀬町	512	0	0	512	100.0	100.0
八重瀬町	3,211	0	0	3,211	100.0	100.0
県道15号線(旧)	1,056	0	0	1,056	100.0	100.0
八重瀬町	1,056	0	0	1,056	100.0	100.0
県道17号線	5,926	0	0	5,926	100.0	100.0
南城市	3,008	0	0	3,008	100.0	100.0
八重瀬町	2,918	0	0	2,918	100.0	100.0
県道28号線	934	0	0	934	100.0	100.0
那覇市	934	0	0	934	100.0	100.0
県道39号線	1,990	0	0	1,990	100.0	100.0
那覇市	1,990	0	0	1,990	100.0	100.0
南風原与那原線	3,291	0	0	3,291	100.0	100.0
与那原町	415	0	0	415	100.0	100.0
南風原町	2,876	0	0	2,876	100.0	100.0
南風原与那原線(旧)	315	0	0	315	100.0	100.0
南風原町	315	0	0	315	100.0	100.0
県道42号線	698	19	0	679	100.0	100.0
那覇市	698	19	0	679	100.0	100.0
県道43号線	1,916	0	0	1,916	100.0	100.0
那覇市	1,916	0	0	1,916	100.0	100.0

単位：メートル

舗装率 簡易含 (%)	歩道橋	道路面積 (㎡)			歩道延長		改良済 延長	未改良 延長
		道路敷	道路部	車道	設置延長	総延長		
100.0	0	24,971	19,379	13,383	1,228	1,684	1,373	69
100.0	0	24,971	19,379	13,383	1,228	1,684	1,373	69
100.0	0	3,243	2,428	1,951	0	0	0	431
100.0	0	3,243	2,428	1,951	0	0	0	431
100.0	0	37,297	32,985	21,215	2,603	4,145	2,795	0
100.0	0	978	978	714	12	24	60	0
100.0	0	36,319	32,007	20,501	2,591	4,121	2,735	0
100.0	0	20,535	19,378	9,492	1,381	2,742	1,384	0
100.0	0	3,897	3,660	1,674	193	391	193	0
100.0	0	16,638	15,718	7,818	1,188	2,351	1,191	0
100.0	0	66,384	51,098	24,239	3,932	7,801	3,932	0
100.0	0	3,414	2,742	1,366	209	418	209	0
100.0	0	12,075	6,666	3,330	512	1,017	512	0
100.0	0	50,895	41,690	19,543	3,211	6,366	3,211	0
100.0	0	15,457	13,133	7,831	1,056	1,139	1,056	0
100.0	0	15,457	13,133	7,831	1,056	1,139	1,056	0
100.0	0	77,834	68,384	37,491	5,234	8,130	5,926	0
100.0	0	40,241	35,155	18,382	2,964	5,831	3,008	0
100.0	0	37,593	33,229	19,109	2,270	2,299	2,918	0
100.0	0	21,503	21,166	8,406	934	2,098	934	0
100.0	0	21,503	21,166	8,406	934	2,098	934	0
100.0	0	42,886	42,708	19,032	1,990	3,832	1,990	0
100.0	0	42,886	42,708	19,032	1,990	3,832	1,990	0
100.0	0	55,006	42,610	22,830	3,291	6,597	3,291	0
100.0	0	5,732	4,913	2,430	415	831	415	0
100.0	0	49,274	37,697	20,400	2,876	5,766	2,876	0
100.0	0	2,664	2,179	1,834	0	0	315	0
100.0	0	2,664	2,179	1,834	0	0	315	0
100.0	0	19,691	19,691	12,336	647	1,200	679	0
100.0	0	19,691	19,691	12,336	647	1,200	679	0
100.0	0	25,217	25,217	17,244	1,916	3,832	1,916	0
100.0	0	25,217	25,217	17,244	1,916	3,832	1,916	0

路線別内訳
一般県道

(平成28年4月1日現在)
南部土木事務所

路線名	改良済				未改良			
	19.5m 以上	13.0m 以上	5.5m 以上	5.5m 未満	5.5m 以上	3.5m 以上	3.5m 未満	うち自動車 交通不能
県道3号線	0	0	1,373	0	69	0	0	0
糸満市	0	0	1,373	0	69	0	0	0
県道3号線(旧)	0	0	0	0	0	431	0	0
糸満市	0	0	0	0	0	431	0	0
県道11号線	0	60	2,735	0	0	0	0	0
那覇市	0	0	60	0	0	0	0	0
豊見城市	0	60	2,675	0	0	0	0	0
県道11号線(新)	0	0	1,384	0	0	0	0	0
那覇市	0	0	193	0	0	0	0	0
豊見城市	0	0	1,191	0	0	0	0	0
県道15号線	0	0	3,932	0	0	0	0	0
糸満市	0	0	209	0	0	0	0	0
八重瀬町	0	0	512	0	0	0	0	0
八重瀬町	0	0	3,211	0	0	0	0	0
県道15号線(旧)	0	0	1,056	0	0	0	0	0
八重瀬町	0	0	1,056	0	0	0	0	0
県道17号線	0	0	5,912	14	0	0	0	0
南城市	0	0	2,994	14	0	0	0	0
八重瀬町	0	0	2,918	0	0	0	0	0
県道28号線	0	0	934	0	0	0	0	0
那覇市	0	0	934	0	0	0	0	0
県道39号線	88	280	1,622	0	0	0	0	0
那覇市	88	280	1,622	0	0	0	0	0
南風原与那原線	112	13	3,166	0	0	0	0	0
与那原町	0	0	415	0	0	0	0	0
南風原町	112	13	2,751	0	0	0	0	0
南風原与那原線(旧)	0	0	211	104	0	0	0	0
南風原町	0	0	211	104	0	0	0	0
県道42号線	0	679	0	0	0	0	0	0
那覇市	0	679	0	0	0	0	0	0
県道43号線	0	0	1,916	0	0	0	0	0
那覇市	0	0	1,916	0	0	0	0	0

単位：メートル

舗装済	未舗装	舗装済			道路延長	橋梁		トンネル	
		セメント	アスファルト			個数	延長	個数	延長
			高級	簡易					
1,442	0	0	1,373	69	1,442	0	0	0	0
1,442	0	0	1,373	69	1,442	0	0	0	0
431	0	0	0	431	431	0	0	0	0
431	0	0	0	431	431	0	0	0	0
2,795	0	0	2,795	0	2,650	3	145	0	0
60	0	0	60	0	60	0	0	0	0
2,735	0	0	2,735	0	2,590	3	145	0	0
1,384	0	0	1,384	0	1,067	2	317	0	0
193	0	0	193	0	193	0	0	0	0
1,191	0	0	1,191	0	874	2	317	0	0
3,932	0	0	3,932	0	3,932	0	0	0	0
209	0	0	209	0	209	0	0	0	0
512	0	0	512	0	512	0	0	0	0
3,211	0	0	3,211	0	3,211	0	0	0	0
1,056	0	0	1,056	0	1,056	0	0	0	0
1,056	0	0	1,056	0	1,056	0	0	0	0
5,926	0	0	5,926	0	5,905	2	21	0	0
3,008	0	0	3,008	0	2,987	2	21	0	0
2,918	0	0	2,918	0	2,918	0	0	0	0
934	0	0	934	0	931	1	3	0	0
934	0	0	934	0	931	1	3	0	0
1,990	0	0	1,990	0	1,973	1	17	0	0
1,990	0	0	1,990	0	1,973	1	17	0	0
3,291	0	0	3,291	0	3,278	2	13	0	0
415	0	0	415	0	415	0	0	0	0
2,876	0	0	2,876	0	2,863	2	13	0	0
315	0	0	315	0	315	0	0	0	0
315	0	0	315	0	315	0	0	0	0
679	0	0	679	0	657	1	22	0	0
679	0	0	679	0	657	1	22	0	0
1,916	0	0	1,916	0	1,899	1	17	0	0
1,916	0	0	1,916	0	1,899	1	17	0	0

路線別内訳
一般県道

(平成28年4月1日現在)
南部土木事務所

路線名	総延長	重用	未供用	実延長	改良率 (%)	舗装率 (%)
宇根仲泊線	12,844	0	714	12,130	100.0	100.0
久米島町	12,844	0	714	12,130	100.0	100.0
県道46号線	3,008	0	0	3,008	100.0	100.0
那覇市	3,008	0	0	3,008	100.0	100.0
県道47号線	774	13	0	761	100.0	100.0
那覇市	774	13	0	761	100.0	100.0
県道48号線	7,252	63	0	7,189	100.0	100.0
南風原町	866	37	0	829	100.0	100.0
南城市	5,648	26	0	5,622	100.0	100.0
八重瀬町	738	0	0	738	100.0	100.0
県道48号線(旧)	764	0	0	764	0.0	0.0
南城市	764	0	0	764	0.0	0.0
県道49号線	694	0	0	694	100.0	100.0
那覇市	694	0	0	694	100.0	100.0
県道50号線	888	0	0	888	100.0	100.0
那覇市	888	0	0	888	100.0	100.0
県道52号線	4,820	122	0	4,698	84.7	34.4
糸満市	1,445	0	0	1,445	72.3	23.5
八重瀬町	3,375	122	0	3,253	90.2	39.3
県道54号線	2,921	0	0	2,921	100.0	100.0
糸満市	2,921	0	0	2,921	100.0	100.0
県道62号線	2,204	0	0	2,204	100.0	100.0
那覇市	1,980	0	0	1,980	100.0	100.0
豊見城市	224	0	0	224	100.0	100.0
県道68号線	1,695	0	0	1,695	100.0	100.0
豊見城市	1,695	0	0	1,695	100.0	100.0
県道128号線	1,717	0	0	1,717	100.0	100.0
南風原町	1,717	0	0	1,717	100.0	100.0
県道131号線	2,601	0	0	2,601	100.0	100.0
八重瀬町	2,601	0	0	2,601	100.0	100.0

単位：メートル

舗 装 率 含 (%)	歩 道 橋	道 路 面 積 (㎡)			歩 道 延 長		改 良 済 延 長	未 改 良 延 長
		道 路 敷	道 路 部	車 道	設 置 延 長	総 延 長		
100.0	0	187,438	122,864	75,851	8,278	12,586	12,130	0
100.0	0	187,438	122,864	75,851	8,278	12,586	12,130	0
100.0	0	40,674	39,858	24,176	3,008	5,728	3,008	0
100.0	0	40,674	39,858	24,176	3,008	5,728	3,008	0
100.0	0	10,715	10,715	5,708	761	1,522	761	0
100.0	0	10,715	10,715	5,708	761	1,522	761	0
100.0	0	109,520	95,062	46,291	7,189	13,282	7,189	0
100.0	0	12,255	11,435	5,679	829	1,617	829	0
100.0	0	86,939	74,507	36,169	5,622	10,184	5,622	0
100.0	0	10,326	9,120	4,443	738	1,481	738	0
100.0	0	5,833	5,575	4,060	0	0	0	764
100.0	0	5,833	5,575	4,060	0	0	0	764
100.0	0	7,715	7,078	4,097	694	735	694	0
100.0	0	7,715	7,078	4,097	694	735	694	0
100.0	0	8,871	7,593	5,393	348	685	888	0
100.0	0	8,871	7,593	5,393	348	685	888	0
100.0	0	51,475	43,990	28,859	2,593	5,290	3,980	718
100.0	0	15,934	12,136	9,517	375	715	1,045	400
100.0	0	35,541	31,854	19,342	2,218	4,575	2,935	318
100.0	0	25,954	22,308	17,236	667	961	2,921	0
100.0	0	25,954	22,308	17,236	667	961	2,921	0
100.0	0	24,683	24,418	15,461	2,183	4,221	2,204	0
100.0	0	22,280	22,071	13,869	1,959	3,772	1,980	0
100.0	0	2,403	2,347	1,592	224	449	224	0
100.0	1	21,696	20,668	12,873	1,695	3,248	1,695	0
100.0	1	21,696	20,668	12,873	1,695	3,248	1,695	0
100.0	0	19,336	18,467	10,054	1,717	3,434	1,717	0
100.0	0	19,336	18,467	10,054	1,717	3,434	1,717	0
100.0	0	37,683	32,306	16,266	2,533	3,051	2,601	0
100.0	0	37,683	32,306	16,266	2,533	3,051	2,601	0

路線別内訳
一般県道

(平成28年4月1日現在)
南部土木事務所

路線名	改良済				未改良			
	19.5m 以上	13.0m 以上	5.5m 以上	5.5m 未満	5.5m 以上	3.5m 以上	3.5m 未満	うち自動車 交通不能
宇根仲泊線	0	25	11,666	439	0	0	0	0
久米島町	0	25	11,666	439	0	0	0	0
県道46号線	0	410	2,598	0	0	0	0	0
那覇市	0	410	2,598	0	0	0	0	0
県道47号線	0	0	761	0	0	0	0	0
那覇市	0	0	761	0	0	0	0	0
県道48号線	0	0	7,189	0	0	0	0	0
南風原町	0	0	829	0	0	0	0	0
南城市	0	0	5,622	0	0	0	0	0
八重瀬町	0	0	738	0	0	0	0	0
県道48号線(旧)	0	0	0	0	580	184	0	0
南城市	0	0	0	0	580	184	0	0
県道49号線	0	0	694	0	0	0	0	0
那覇市	0	0	694	0	0	0	0	0
県道50号線	0	0	888	0	0	0	0	0
那覇市	0	0	888	0	0	0	0	0
県道52号線	0	0	3,980	0	603	115	0	0
糸満市	0	0	1,045	0	359	41	0	0
八重瀬町	0	0	2,935	0	244	74	0	0
県道54号線	0	0	2,040	881	0	0	0	0
糸満市	0	0	2,040	881	0	0	0	0
県道62号線	0	12	2,192	0	0	0	0	0
那覇市	0	12	1,968	0	0	0	0	0
豊見城市	0	0	224	0	0	0	0	0
県道68号線	13	19	1,663	0	0	0	0	0
豊見城市	13	19	1,663	0	0	0	0	0
県道128号線	0	0	1,641	76	0	0	0	0
南風原町	0	0	1,641	76	0	0	0	0
県道131号線	0	0	2,601	0	0	0	0	0
八重瀬町	0	0	2,601	0	0	0	0	0

単位：メートル

舗装済	未舗装	舗装済			道路延長	橋梁		トンネル	
		セメント	アスファルト			個数	延長	個数	延長
			高級	簡易					
12,130	0	0	12,130	0	11,492	7	638	0	0
12,130	0	0	12,130	0	11,492	7	638	0	0
3,008	0	0	3,008	0	2,997	2	11	0	0
3,008	0	0	3,008	0	2,997	2	11	0	0
761	0	0	761	0	761	0	0	0	0
761	0	0	761	0	761	0	0	0	0
7,189	0	0	7,189	0	7,157	2	32	0	0
829	0	0	829	0	829	0	0	0	0
5,622	0	0	5,622	0	5,590	2	32	0	0
738	0	0	738	0	738	0	0	0	0
764	0	0	0	764	764	0	0	0	0
764	0	0	0	764	764	0	0	0	0
694	0	0	694	0	694	0	0	0	0
694	0	0	694	0	694	0	0	0	0
888	0	0	888	0	888	0	0	0	0
888	0	0	888	0	888	0	0	0	0
4,698	0	0	1,617	3,081	4,687	3	11	0	0
1,445	0	0	340	1,105	1,441	1	4	0	0
3,253	0	0	1,277	1,976	3,246	2	7	0	0
2,921	0	0	2,921	0	2,921	0	0	0	0
2,921	0	0	2,921	0	2,921	0	0	0	0
2,204	0	0	2,204	0	2,201	1	3	0	0
1,980	0	0	1,980	0	1,977	1	3	0	0
224	0	0	224	0	224	0	0	0	0
1,695	0	0	1,695	0	1,695	0	0	0	0
1,695	0	0	1,695	0	1,695	0	0	0	0
1,717	0	0	1,717	0	1,717	0	0	0	0
1,717	0	0	1,717	0	1,717	0	0	0	0
2,601	0	0	2,601	0	2,600	1	1	0	0
2,601	0	0	2,601	0	2,600	1	1	0	0

路線別内訳
一般県道

(平成28年4月1日現在)
南部土木事務所

路線名	総延長	重用	未供用	実延長	改良率 (%)	舗高装級率 (%)
県道134号線	1,893	0	0	1,893	62.5	68.0
糸満市	750	0	0	750	5.3	19.2
八重瀬町	1,143	0	0	1,143	100.0	100.0
佐敷玉城線	7,198	1,032	0	6,166	100.0	100.0
南城市	7,198	1,032	0	6,166	100.0	100.0
佐敷玉城線(旧)	319	0	0	319	100.0	100.0
南城市	319	0	0	319	100.0	100.0
県道138号線	386	0	0	386	100.0	100.0
南城市	386	0	0	386	100.0	100.0
兼城港線	98	0	0	98	100.0	100.0
久米島町	98	0	0	98	100.0	100.0
渡嘉敷港線	324	0	0	324	93.8	0.0
渡嘉敷村	324	0	0	324	93.8	0.0
渡嘉敷港線(旧)	252	0	0	252	87.7	0.0
渡嘉敷村	252	0	0	252	87.7	0.0
座間味港線	129	0	0	129	0.0	0.0
座間味村	129	0	0	129	0.0	0.0
栗国港線	780	0	0	780	100.0	0.0
栗国村	780	0	0	780	100.0	0.0
渡名喜港線	25	0	0	25	0.0	0.0
渡名喜村	25	0	0	25	0.0	0.0
南大東飛行場線	4,427	0	0	4,427	100.0	100.0
南大東村	4,427	0	0	4,427	100.0	100.0
北大東港線	2,219	0	0	2,219	100.0	83.8
北大東村	2,219	0	0	2,219	100.0	83.8
真地久茂地線	5,108	837	0	4,271	94.9	47.4
那覇市	5,108	837	0	4,271	94.9	47.4
那覇内環状線	5,498	871	0	4,627	100.0	100.0
那覇市	5,498	871	0	4,627	100.0	100.0
那覇内環状線(旧)	1,738	0	0	1,738	100.0	21.4
那覇市	1,738	0	0	1,738	100.0	21.4

単位：メートル

舗 装 率 含 (%)	歩 道 橋	道 路 面 積 (㎡)			歩 道 延 長		改 良 済 延 長	未 改 良 延 長
		道 路 敷	道 路 部	車 道	設 置 延 長	総 延 長		
100.0	0	19,476	16,421	9,875	616	1,128	1,183	710
100.0	0	7,100	5,840	3,080	104	104	40	710
100.0	0	12,376	10,581	6,795	512	1,024	1,143	0
100.0	0	102,705	86,688	40,336	5,946	11,364	6,166	0
100.0	0	102,705	86,688	40,336	5,946	11,364	6,166	0
100.0	0	3,594	3,474	1,783	319	634	319	0
100.0	0	3,594	3,474	1,783	319	634	319	0
100.0	0	4,232	3,775	2,263	381	736	386	0
100.0	0	4,232	3,775	2,263	381	736	386	0
100.0	0	1,176	1,176	588	98	196	98	0
100.0	0	1,176	1,176	588	98	196	98	0
100.0	0	2,208	2,142	1,316	221	288	304	20
100.0	0	2,208	2,142	1,316	221	288	304	20
100.0	0	1,429	1,400	771	221	221	221	31
100.0	0	1,429	1,400	771	221	221	221	31
100.0	0	1,069	810	648	0	0	0	129
100.0	0	1,069	810	648	0	0	0	129
100.0	0	7,722	5,850	4,680	0	0	780	0
100.0	0	7,722	5,850	4,680	0	0	780	0
0.0	0	132	100	75	0	0	0	25
0.0	0	132	100	75	0	0	0	25
100.0	0	104,963	96,636	31,390	4,427	5,314	4,427	0
100.0	0	104,963	96,636	31,390	4,427	5,314	4,427	0
100.0	0	28,733	20,875	14,755	1,184	1,390	2,219	0
100.0	0	28,733	20,875	14,755	1,184	1,390	2,219	0
100.0	0	65,784	64,307	41,513	3,041	4,952	4,054	217
100.0	0	65,784	64,307	41,513	3,041	4,952	4,054	217
100.0	3	118,611	107,735	56,106	4,627	7,699	4,627	0
100.0	3	118,611	107,735	56,106	4,627	7,699	4,627	0
100.0	0	18,648	17,632	12,420	760	1,170	1,738	0
100.0	0	18,648	17,632	12,420	760	1,170	1,738	0

路線別内訳
一般県道

(平成28年4月1日現在)
南部土木事務所

路線名	改良済				未改良			
	19.5m 以上	13.0m 以上	5.5m 以上	5.5m 未満	5.5m 以上	3.5m 以上	3.5m 未満	うち自動車 交通不能
県道134号線	0	0	1,183	0	0	710	0	0
糸満市	0	0	40	0	0	710	0	0
八重瀬町	0	0	1,143	0	0	0	0	0
佐敷玉城線	0	0	6,166	0	0	0	0	0
南城市	0	0	6,166	0	0	0	0	0
佐敷玉城線(旧)	0	0	33	286	0	0	0	0
南城市	0	0	33	286	0	0	0	0
県道138号線	0	0	386	0	0	0	0	0
南城市	0	0	386	0	0	0	0	0
兼城港線	0	0	98	0	0	0	0	0
久米島町	0	0	98	0	0	0	0	0
渡嘉敷港線	0	0	0	304	0	0	20	0
渡嘉敷村	0	0	0	304	0	0	20	0
渡嘉敷港線(旧)	0	0	0	221	0	9	22	0
渡嘉敷村	0	0	0	221	0	9	22	0
座間味港線	0	0	0	0	0	129	0	0
座間味村	0	0	0	0	0	129	0	0
栗国港線	0	0	780	0	0	0	0	0
栗国村	0	0	780	0	0	0	0	0
渡名喜港線	0	0	0	0	0	0	25	0
渡名喜村	0	0	0	0	0	0	25	0
南大東飛行場線	22	17	4,388	0	0	0	0	0
南大東村	22	17	4,388	0	0	0	0	0
北大東港線	0	0	2,219	0	0	0	0	0
北大東村	0	0	2,219	0	0	0	0	0
真地久茂地線	0	663	1,565	1,826	0	212	5	0
那覇市	0	663	1,565	1,826	0	212	5	0
那覇内環状線	144	2,395	2,088	0	0	0	0	0
那覇市	144	2,395	2,088	0	0	0	0	0
那覇内環状線(旧)	0	0	1,591	147	0	0	0	0
那覇市	0	0	1,591	147	0	0	0	0

単位：メートル

舗装済	未舗装	舗装済			道路延長	橋梁		トンネル	
		セメント	アスファルト			個数	延長	個数	延長
			高級	簡易					
1,893	0	0	1,287	606	1,890	1	3	0	0
750	0	0	144	606	747	1	3	0	0
1,143	0	0	1,143	0	1,143	0	0	0	0
6,166	0	0	6,166	0	6,166	0	0	0	0
6,166	0	0	6,166	0	6,166	0	0	0	0
319	0	0	319	0	319	0	0	0	0
319	0	0	319	0	319	0	0	0	0
386	0	0	386	0	386	0	0	0	0
386	0	0	386	0	386	0	0	0	0
98	0	0	98	0	98	0	0	0	0
98	0	0	98	0	98	0	0	0	0
324	0	0	0	324	324	0	0	0	0
324	0	0	0	324	324	0	0	0	0
252	0	0	0	252	252	0	0	0	0
252	0	0	0	252	252	0	0	0	0
129	0	0	0	129	125	1	4	0	0
129	0	0	0	129	125	1	4	0	0
780	0	0	0	780	780	0	0	0	0
780	0	0	0	780	780	0	0	0	0
0	25	0	0	0	25	0	0	0	0
0	25	0	0	0	25	0	0	0	0
4,427	0	0	4,427	0	4,427	0	0	0	0
4,427	0	0	4,427	0	4,427	0	0	0	0
2,219	0	69	1,790	360	2,219	0	0	0	0
2,219	0	69	1,790	360	2,219	0	0	0	0
4,271	0	0	2,023	2,248	3,949	4	322	0	0
4,271	0	0	2,023	2,248	3,949	4	322	0	0
4,627	0	0	4,627	0	4,468	2	159	0	0
4,627	0	0	4,627	0	4,468	2	159	0	0
1,738	0	0	372	1,366	1,738	0	0	0	0
1,738	0	0	372	1,366	1,738	0	0	0	0

路線別内訳
一般県道

(平成28年4月1日現在)
南部土木事務所

路線名	総延長	重用	未供用	実延長	改良率 (%)	舗高装級率 (%)
魂魄之塔線	1,479	0	0	1,479	100.0	100.0
糸満市	1,479	0	0	1,479	100.0	100.0
魂魄之塔線(旧)	169	0	0	169	100.0	100.0
糸満市	169	0	0	169	100.0	100.0
北南線	6,744	0	0	6,744	100.0	100.0
南大東村	6,744	0	0	6,744	100.0	100.0
那覇宜野湾線	2,122	31	0	2,091	100.0	100.0
那覇市	2,122	31	0	2,091	100.0	100.0
那覇空港線	3,812	546	0	3,266	100.0	100.0
那覇市	2,972	546	0	2,426	100.0	100.0
豊見城市	840	0	0	840	100.0	100.0
久米島一周線	40,167	13,517	25,156	1,494	100.0	100.0
久米島町	40,167	13,517	25,156	1,494	100.0	100.0
東風平豊見城線	9,156	1,297	6,519	1,340	100.0	100.0
豊見城市	7,066	856	4,870	1,340	100.0	100.0
八重瀬町	2,090	441	1,649	0	0.0	0.0
糸満具志頭線	9,242	34	3,110	6,098	100.0	100.0
糸満市	9,154	34	3,110	6,010	100.0	100.0
八重瀬町	88	0	0	88	100.0	100.0
事務所計	171,628	18,433	35,499	117,696	97.4	91.1
現道計	165,149	18,382	35,499	111,268	98.3	93.1
旧道計	5,044	0	0	5,044	75.7	44.2
新道計	1,435	51	0	1,384	100.0	100.0

単位：メートル

舗装率 簡易含 (%)	歩道橋	道路面積 (㎡)			歩道延長		改良済 延長	未改良 延長
		道路敷	道路部	車道	設置延長	総延長		
100.0	0	21,133	17,005	9,109	1,479	1,481	1,479	0
100.0	0	21,133	17,005	9,109	1,479	1,481	1,479	0
100.0	0	1,612	1,529	1,010	77	78	169	0
100.0	0	1,612	1,529	1,010	77	78	169	0
100.0	0	76,303	61,586	42,374	1,705	1,681	6,744	0
100.0	0	76,303	61,586	42,374	1,705	1,681	6,744	0
100.0	0	57,615	56,187	31,018	2,091	4,086	2,091	0
100.0	0	57,615	56,187	31,018	2,091	4,086	2,091	0
100.0	0	60,322	55,667	29,388	3,266	8,000	3,266	0
100.0	0	45,485	44,104	23,681	2,426	6,332	2,426	0
100.0	0	14,837	11,563	5,707	840	1,668	840	0
100.0	0	48,600	23,012	9,022	1,494	2,989	1,494	0
100.0	0	48,600	23,012	9,022	1,494	2,989	1,494	0
100.0	0	42,770	42,660	22,481	1,340	2,716	1,340	0
100.0	0	42,770	42,660	22,481	1,340	2,716	1,340	0
0.0	0	0	0	0	0	0	0	0
100.0	0	80,310	69,556	40,075	4,421	7,368	6,098	0
100.0	0	78,976	68,814	39,476	4,412	7,359	6,010	0
100.0	0	1,334	742	599	9	9	88	0
100.0	4	1,833,428	1,567,481	866,605	93,592	161,434	114,582	3,114
100.0	4	1,760,413	1,500,753	825,453	89,778	155,450	109,380	1,888
100.0	0	52,480	47,350	31,660	2,433	3,242	3,818	1,226
100.0	0	20,535	19,378	9,492	1,381	2,742	1,384	0

路線別内訳
一般県道

(平成28年4月1日現在)
南部土木事務所

路線名	改良済				未改良			
	19.5m 以上	13.0m 以上	5.5m 以上	5.5m 未満	5.5m 以上	3.5m 以上	3.5m 未満	うち自動車 交通不能
魂魄之塔線	0	0	1,479	0	0	0	0	0
糸満市	0	0	1,479	0	0	0	0	0
魂魄之塔線(旧)	0	0	169	0	0	0	0	0
糸満市	0	0	169	0	0	0	0	0
北南線	0	0	6,688	56	0	0	0	0
南大東村	0	0	6,688	56	0	0	0	0
那覇宜野湾線	273	844	974	0	0	0	0	0
那覇市	273	844	974	0	0	0	0	0
那覇空港線	20	980	2,223	43	0	0	0	0
那覇市	20	980	1,383	43	0	0	0	0
豊見城市	0	0	840	0	0	0	0	0
久米島一周線	0	0	1,494	0	0	0	0	0
久米島町	0	0	1,494	0	0	0	0	0
東風平豊見城線	0	1,340	0	0	0	0	0	0
豊見城市	0	1,340	0	0	0	0	0	0
八重瀬町	0	0	0	0	0	0	0	0
糸満具志頭線	0	0	6,098	0	0	0	0	0
糸満市	0	0	6,010	0	0	0	0	0
八重瀬町	0	0	88	0	0	0	0	0
事務所計	672	7,737	101,776	4,397	1,252	1,790	72	0
現道計	672	7,737	97,332	3,639	672	1,166	50	0
旧道計	0	0	3,060	758	580	624	22	0
新道計	0	0	1,384	0	0	0	0	0

単位：メートル

舗装済	未舗装	舗装済			道路延長	橋梁		トンネル	
		セメント	アスファルト			個数	延長	個数	延長
			高級	簡易					
1,479	0	0	1,479	0	1,479	0	0	0	0
1,479	0	0	1,479	0	1,479	0	0	0	0
169	0	0	169	0	169	0	0	0	0
169	0	0	169	0	169	0	0	0	0
6,744	0	0	6,744	0	6,744	0	0	0	0
6,744	0	0	6,744	0	6,744	0	0	0	0
2,091	0	0	2,091	0	2,074	1	17	0	0
2,091	0	0	2,091	0	2,074	1	17	0	0
3,266	0	0	3,266	0	3,253	2	13	0	0
2,426	0	0	2,426	0	2,420	1	6	0	0
840	0	0	840	0	833	1	7	0	0
1,494	0	0	1,494	0	1,433	2	61	0	0
1,494	0	0	1,494	0	1,433	2	61	0	0
1,340	0	0	1,340	0	1,260	1	80	0	0
1,340	0	0	1,340	0	1,260	1	80	0	0
0	0	0	0	0	0	0	0	0	0
6,098	0	0	6,098	0	6,095	1	3	0	0
6,010	0	0	6,010	0	6,007	1	3	0	0
88	0	0	88	0	88	0	0	0	0
117,671	25	69	107,192	10,410	115,783	44	1,913	0	0
111,243	25	69	103,577	7,597	109,672	42	1,596	0	0
5,044	0	0	2,231	2,813	5,044	0	0	0	0
1,384	0	0	1,384	0	1,067	2	317	0	0

路線別内訳

(平成28年4月1日現在)

一般県道

宮古土木事務所

路線名	総延長	重用	未供用	実延長	改良率 (%)	舗高装設率 (%)
平良下地島空港線	14,900	3,600		6,500	100.0	100.0
宮古島市	14,900	3,600		6,500	100.0	100.0
平良新里線	13,153	923	0	12,230	93.2	90.3
宮古島市	13,153	923	0	12,230	93.2	90.3
平良新里線(旧)	511	0	0	511	100.0	100.0
宮古島市	511	0	0	511	100.0	100.0
与那覇上地線	1,175	0	0	1,175	41.2	41.2
宮古島市	1,175	0	0	1,175	41.2	41.2
平良久松港線	2,817	0	0	2,817	100.0	100.0
宮古島市	2,817	0	0	2,817	100.0	100.0
鏡原増原線	3,867	0	0	3,867	100.0	100.0
宮古島市	3,867	0	0	3,867	100.0	100.0
野原越七原線	3,268	0	0	3,268	100.0	100.0
宮古島市	3,268	0	0	3,268	100.0	100.0
野原越七原線(旧)	250	0	0	250	0.0	0.0
宮古島市	250	0	0	250	0.0	0.0
嘉手苅屋原線	4,626	0	0	4,626	100.0	100.0
宮古島市	4,626	0	0	4,626	100.0	100.0
根間地与那節線	3,886	0	0	3,886	100.0	100.0
宮古島市	3,886	0	0	3,886	100.0	100.0
根間地与那節線(旧)	317	0	0	317	100.0	100.0
宮古島市	317	0	0	317	100.0	100.0
福里保良線	4,890	0	0	4,890	100.0	100.0
宮古島市	4,890	0	0	4,890	100.0	100.0
福里保良線(旧)	452	0	0	452	0.0	0.0
宮古島市	452	0	0	452	0.0	0.0
川満山中線	3,082	10	0	3,072	100.0	100.0
宮古島市	3,082	10	0	3,072	100.0	100.0
川満山中線(旧)	180	0	0	180	0.0	0.0
宮古島市	180	0	0	180	0.0	0.0
友利線	6,335	44	0	6,291	100.0	100.0
宮古島市	6,335	44	0	6,291	100.0	100.0

単位：メートル

舗装率 簡易含 (%)	歩道橋	道路面積 (㎡)			歩道延長		改良済 延長	未改良 延長
		道路敷	道路部	車道	設置延長	総延長		
100.0	0	109,124	81,877	57,567	2,202	3,467	6,500	0
100.0	0	109,124	81,877	57,567	2,202	3,467	6,500	0
100.0	0	146,694	139,189	76,241	11,207	17,203	11,397	833
100.0	0	146,694	139,189	76,241	11,207	17,203	11,397	833
100.0	0	4,197	3,326	2,712	0	0	511	0
100.0	0	4,197	3,326	2,712	0	0	511	0
100.0	0	12,925	12,680	8,273	831	1,033	484	691
100.0	0	12,925	12,680	8,273	831	1,033	484	691
100.0	0	51,428	48,191	21,138	2,817	7,131	2,817	0
100.0	0	51,428	48,191	21,138	2,817	7,131	2,817	0
100.0	0	55,821	50,412	23,388	3,843	6,127	3,867	0
100.0	0	55,821	50,412	23,388	3,843	6,127	3,867	0
100.0	0	47,826	40,318	21,830	3,007	5,283	3,268	0
100.0	0	47,826	40,318	21,830	3,007	5,283	3,268	0
100.0	0	1,125	1,125	875	0	0	0	250
100.0	0	1,125	1,125	875	0	0	0	250
100.0	0	63,002	56,796	29,322	4,626	8,436	4,626	0
100.0	0	63,002	56,796	29,322	4,626	8,436	4,626	0
100.0	0	55,807	48,621	24,293	3,886	7,764	3,886	0
100.0	0	55,807	48,621	24,293	3,886	7,764	3,886	0
100.0	0	2,000	1,736	1,185	0	0	317	0
100.0	0	2,000	1,736	1,185	0	0	317	0
100.0	0	63,676	54,919	30,136	4,852	4,847	4,890	0
100.0	0	63,676	54,919	30,136	4,852	4,847	4,890	0
100.0	0	2,407	2,163	1,519	0	0	0	452
100.0	0	2,407	2,163	1,519	0	0	0	452
100.0	0	37,283	33,591	17,792	3,072	3,067	3,072	0
100.0	0	37,283	33,591	17,792	3,072	3,067	3,072	0
100.0	0	810	720	540	0	0	0	180
100.0	0	810	720	540	0	0	0	180
100.0	0	78,116	68,113	38,492	6,291	7,769	6,291	0
100.0	0	78,116	68,113	38,492	6,291	7,769	6,291	0

路線別内訳

(平成28年4月1日現在)

一般県道

宮古土木事務所

路線名	改良済				未改良			
	19.5m以上	13.0m以上	5.5m以上	5.5m未満	5.5m以上	3.5m以上	3.5m未満	うち自動車交通不能
平良下地島空港線	0	0	6,500	0	0	0	0	0
宮古島市	0	0	6,500	0	0	0	0	0
平良新里線	0	0	11,397	0	0	833	0	0
宮古島市	0	0	11,397	0	0	833	0	0
平良新里線(旧)	0	0	0	511	0	0	0	0
宮古島市	0	0	0	511	0	0	0	0
与那覇上地線	0	0	484	0	691	0	0	0
宮古島市	0	0	484	0	691	0	0	0
平良久松港線	0	0	2,817	0	0	0	0	0
宮古島市	0	0	2,817	0	0	0	0	0
鏡原増原線	0	0	3,867	0	0	0	0	0
宮古島市	0	0	3,867	0	0	0	0	0
野原越七原線	0	0	3,268	0	0	0	0	0
宮古島市	0	0	3,268	0	0	0	0	0
野原越七原線(旧)	0	0	0	0	0	250	0	0
宮古島市	0	0	0	0	0	250	0	0
嘉手苅屋原線	52	0	4,574	0	0	0	0	0
宮古島市	52	0	4,574	0	0	0	0	0
根間地与那節線	0	0	3,886	0	0	0	0	0
宮古島市	0	0	3,886	0	0	0	0	0
根間地与那節線(旧)	0	0	0	317	0	0	0	0
宮古島市	0	0	0	317	0	0	0	0
福里保良線	0	0	4,890	0	0	0	0	0
宮古島市	0	0	4,890	0	0	0	0	0
福里保良線(旧)	0	0	0	0	0	291	161	0
宮古島市	0	0	0	0	0	291	161	0
川満山中線	0	0	3,072	0	0	0	0	0
宮古島市	0	0	3,072	0	0	0	0	0
川満山中線(旧)	0	0	0	0	0	0	180	0
宮古島市	0	0	0	0	0	0	180	0
友利線	0	41	6,250	0	0	0	0	0
宮古島市	0	41	6,250	0	0	0	0	0

単位：メートル

舗装済	未舗装	舗装済			道路延長	橋梁		トンネル	
		セメント	アスファルト			個数	延長	個数	延長
			高級	簡易					
6,500	0	0	6,500	0	2,790	3	3,710	0	0
6,500	0	0	6,500	0	2,790	3	3,710	0	0
12,230	0	110	10,928	1,192	12,230	0	0	0	0
12,230	0	110	10,928	1,192	12,230	0	0	0	0
511	0	0	511	0	511	0	0	0	0
511	0	0	511	0	511	0	0	0	0
1,175	0	0	484	691	1,170	1	5	0	0
1,175	0	0	484	691	1,170	1	5	0	0
2,817	0	0	2,817	0	2,817	0	0	0	0
2,817	0	0	2,817	0	2,817	0	0	0	0
3,867	0	0	3,867	0	3,859	2	8	0	0
3,867	0	0	3,867	0	3,859	2	8	0	0
3,268	0	0	3,268	0	3,268	0	0	0	0
3,268	0	0	3,268	0	3,268	0	0	0	0
250	0	0	0	250	250	0	0	0	0
250	0	0	0	250	250	0	0	0	0
4,626	0	0	4,626	0	4,619	1	7	0	0
4,626	0	0	4,626	0	4,619	1	7	0	0
3,886	0	0	3,886	0	3,886	0	0	0	0
3,886	0	0	3,886	0	3,886	0	0	0	0
317	0	0	317	0	317	0	0	0	0
317	0	0	317	0	317	0	0	0	0
4,890	0	0	4,890	0	4,890	0	0	0	0
4,890	0	0	4,890	0	4,890	0	0	0	0
452	0	0	0	452	452	0	0	0	0
452	0	0	0	452	452	0	0	0	0
3,072	0	0	3,072	0	3,072	0	0	0	0
3,072	0	0	3,072	0	3,072	0	0	0	0
180	0	0	0	180	180	0	0	0	0
180	0	0	0	180	180	0	0	0	0
6,291	0	0	6,291	0	6,288	1	3	0	0
6,291	0	0	6,291	0	6,288	1	3	0	0

路線別内訳

(平成28年4月1日現在)

一般県道

宮古土木事務所

路線名	総延長	重用	未供用	実延長	改良率 (%)	舗高装級率 (%)
宮国線	3,956	9	0	3,947	100.0	100.0
宮古島市	3,956	9	0	3,947	100.0	100.0
長山港佐良浜港線	11,216	960	0	10,256	100.0	100.0
宮古島市	11,216	960	0	10,256	100.0	100.0
長山港佐良浜港線(新)	3,179	0	0	3,179	100.0	100.0
宮古島市	3,179	0	0	3,179	100.0	100.0
多良間多良間港線	814	0	0	814	60.7	60.7
多良間村	814	0	0	814	60.7	60.7
保良上地線	20,933	51	905	19,977	99.8	100.0
宮古島市	20,933	51	905	19,977	99.8	100.0
池間大浦線	11,825	0	0	11,825	99.1	98.3
宮古島市	11,825	0	0	11,825	99.1	98.3
城辺下地線	11,874	46	6,082	5,746	100.0	100.0
宮古島市	11,874	46	6,082	5,746	100.0	100.0
高野西里線	10,641	3,164	0	7,477	100.0	100.0
宮古島市	10,641	3,164	0	7,477	100.0	100.0
事務所計	138,147	8,807	11,787	117,553	97.6	97.2
現道計	133,258	8,807	11,787	112,664	98.2	97.9
旧道計	1,710	0	0	1,710	48.4	48.4
新道計	3,179	0	0	3,179	100.0	100.0

単位：メートル

舗装率 簡易含 (%)	歩道橋	道路面積 (㎡)			歩道延長		改良済 延長	未改良 延長
		道路敷	道路部	車道	設置延長	総延長		
100.0	0	44,821	40,002	23,986	3,947	3,947	3,947	0
100.0	0	44,821	40,002	23,986	3,947	3,947	3,947	0
100.0	0	122,910	113,571	67,933	9,772	16,432	10,256	0
100.0	0	122,910	113,571	67,933	9,772	16,432	10,256	0
100.0	0	47,288	37,633	19,225	3,179	5,607	3,179	0
100.0	0	47,288	37,633	19,225	3,179	5,607	3,179	0
100.0	0	7,408	6,894	4,698	446	546	494	320
100.0	0	7,408	6,894	4,698	446	546	494	320
100.0	0	361,493	281,891	123,672	19,695	22,203	19,944	33
100.0	0	361,493	281,891	123,672	19,695	22,203	19,944	33
100.0	0	130,302	114,854	76,708	11,798	11,969	11,718	107
100.0	0	130,302	114,854	76,708	11,798	11,969	11,718	107
100.0	0	122,475	100,204	36,733	5,746	11,511	5,746	0
100.0	0	122,475	100,204	36,733	5,746	11,511	5,746	0
100.0	0	182,595	151,050	63,303	6,985	13,719	7,477	0
100.0	0	182,595	151,050	63,303	6,985	13,719	7,477	0
100.0	0	1,751,533	1,489,876	771,561	108,202	158,061	114,687	2,866
100.0	0	1,693,706	1,443,173	745,505	105,023	152,454	110,680	1,984
100.0	0	10,539	9,070	6,831	0	0	828	882
100.0	0	47,288	37,633	19,225	3,179	5,607	3,179	0

路線別内訳

(平成28年4月1日現在)

一般県道

宮古土木事務所

路線名	改良済				未改良			
	19.5m 以上	13.0m 以上	5.5m 以上	5.5m 未満	5.5m 以上	3.5m 以上	3.5m 未満	うち自動車 交通不能
宮国線	0	0	3,947	0	0	0	0	0
宮古島市	0	0	3,947	0	0	0	0	0
長山港佐良浜港線	0	0	9,652	604	0	0	0	0
宮古島市	0	0	9,652	604	0	0	0	0
長山港佐良浜港線(新)	0	0	3,179	0	0	0	0	0
宮古島市	0	0	3,179	0	0	0	0	0
多良間多良間港線	0	0	494	0	0	320	0	0
多良間村	0	0	494	0	0	320	0	0
保良上地線	53	82	19,694	115	33	0	0	0
宮古島市	53	82	19,694	115	33	0	0	0
池間大浦線	0	0	11,622	96	107	0	0	0
宮古島市	0	0	11,622	96	107	0	0	0
城辺下地線	0	87	5,659	0	0	0	0	0
宮古島市	0	87	5,659	0	0	0	0	0
高野西里線	102	414	6,961	0	0	0	0	0
宮古島市	102	414	6,961	0	0	0	0	0
事務所計	207	624	112,213	1,643	831	1,694	341	0
現道計	207	624	109,034	815	831	1,153	0	0
旧道計	0	0	0	828	0	541	341	0
新道計	0	0	3,179	0	0	0	0	0

単位：メートル

舗装済	未舗装	舗装済			道路延長	橋梁		トンネル	
		セメント	アスファルト			個数	延長	個数	延長
			高級	簡易					
3,947	0	0	3,947	0	3,947	0	0	0	0
3,947	0	0	3,947	0	3,947	0	0	0	0
10,256	0	0	10,256	0	10,243	2	13	0	0
10,256	0	0	10,256	0	10,243	2	13	0	0
3,179	0	0	3,179	0	3,179	0	0	0	0
3,179	0	0	3,179	0	3,179	0	0	0	0
814	0	0	494	320	814	0	0	0	0
814	0	0	494	320	814	0	0	0	0
19,977	0	0	19,977	0	19,821	7	156	0	0
19,977	0	0	19,977	0	19,821	7	156	0	0
11,825	0	0	11,622	203	10,301	2	1,524	0	0
11,825	0	0	11,622	203	10,301	2	1,524	0	0
5,746	0	0	5,746	0	5,746	0	0	0	0
5,746	0	0	5,746	0	5,746	0	0	0	0
7,477	0	0	7,477	0	7,477	0	0	0	0
7,477	0	0	7,477	0	7,477	0	0	0	0
117,553	0	110	114,155	3,288	112,127	19	5,426	0	0
112,664	0	110	110,148	2,406	107,238	19	5,426	0	0
1,710	0	0	828	882	1,710	0	0	0	0
3,179	0	0	3,179	0	3,179	0	0	0	0

路線別内訳 (平成28年4月1日現在)

一般県道 八重山土木事務所

路線名	総延長	重用	未供用	実延長	改良率 (%)	舗装率 (%)
平野伊原間線	14,544	0	0	14,544	60.4	37.1
石垣市	14,544	0	0	14,544	60.4	37.1
川平高屋線	3,099	0	764	2,335	100.0	100.0
石垣市	3,099	0	764	2,335	100.0	100.0
石垣浅田線	8,577	0	0	8,577	98.1	64.3
石垣市	8,577	0	0	8,577	98.1	64.3
石垣浅田線(旧)	220	0	0	220	100.0	100.0
石垣市	220	0	0	220	100.0	100.0
大浜富野線	10,254	46	0	10,208	100.0	100.0
石垣市	10,254	46	0	10,208	100.0	100.0
石垣空港線	799	0	0	799	100.0	100.0
石垣市	799	0	0	799	100.0	100.0
白浜南風見線	50,352	0	0	50,352	100.0	95.0
竹富町	50,352	0	0	50,352	100.0	95.0
白浜南風見線(旧)	3,686	0	0	3,686	0.0	0.0
竹富町	3,686	0	0	3,686	0.0	0.0
与那国島線	14,433	0	0	14,433	90.5	90.5
与那国町	14,433	0	0	14,433	90.5	90.5
与那国港線	613	0	0	613	100.0	100.0
与那国町	613	0	0	613	100.0	100.0
新川白保線	15,360	3,084	0	12,276	93.6	87.6
石垣市	15,360	3,084	0	12,276	93.6	87.6
新川白保線(旧)	381	0	0	381	0.0	0.0
石垣市	381	0	0	381	0.0	0.0
小浜港線	1,536	0	0	1,536	100.0	100.0
竹富町	1,536	0	0	1,536	100.0	100.0
黒島港線	2,438	0	0	2,438	100.0	0.0
竹富町	2,438	0	0	2,438	100.0	0.0
黒島港線(旧)	384	0	0	384	100.0	100.0
竹富町	384	0	0	384	100.0	100.0

単位：メートル

舗 装 率 含 (%)	歩 道 橋	道 路 面 積 (㎡)			歩 道 延 長		改 良 済 延 長	未 改 良 延 長
		道 路 敷	道 路 部	車 道	設 置 延 長	総 延 長		
100.0	0	185,708	117,625	84,748	9,849	12,386	8,784	5,760
100.0	0	185,708	117,625	84,748	9,849	12,386	8,784	5,760
100.0	0	43,924	28,522	17,048	2,306	3,469	2,335	0
100.0	0	43,924	28,522	17,048	2,306	3,469	2,335	0
100.0	0	147,860	114,673	66,958	8,479	9,482	8,418	159
100.0	0	147,860	114,673	66,958	8,479	9,482	8,418	159
100.0	0	2,288	1,772	1,540	0	0	220	0
100.0	0	2,288	1,772	1,540	0	0	220	0
100.0	0	199,843	124,388	63,546	10,208	12,886	10,208	0
100.0	0	199,843	124,388	63,546	10,208	12,886	10,208	0
100.0	0	12,543	12,093	5,425	799	1,598	799	0
100.0	0	12,543	12,093	5,425	799	1,598	799	0
100.0	0	696,514	499,279	302,691	45,397	51,177	50,352	0
100.0	0	696,514	499,279	302,691	45,397	51,177	50,352	0
94.4	0	54,285	24,840	19,763	0	0	0	3,686
94.4	0	54,285	24,840	19,763	0	0	0	3,686
100.0	0	224,824	131,246	92,094	6,280	7,760	13,068	1,365
100.0	0	224,824	131,246	92,094	6,280	7,760	13,068	1,365
100.0	0	6,182	5,029	3,317	303	287	613	0
100.0	0	6,182	5,029	3,317	303	287	613	0
100.0	0	179,030	115,551	92,355	8,694	8,748	11,496	780
100.0	0	179,030	115,551	92,355	8,694	8,748	11,496	780
100.0	0	2,913	1,981	1,600	0	0	0	381
100.0	0	2,913	1,981	1,600	0	0	0	381
100.0	0	24,451	18,204	10,464	1,536	1,536	1,536	0
100.0	0	24,451	18,204	10,464	1,536	1,536	1,536	0
100.0	0	28,736	27,958	15,728	2,314	2,314	2,438	0
100.0	0	28,736	27,958	15,728	2,314	2,314	2,438	0
100.0	0	4,231	2,327	1,625	127	127	384	0
100.0	0	4,231	2,327	1,625	127	127	384	0

路線別内訳 (平成28年4月1日現在)

一般県道 八重山土木事務所

路線名	改良済				未改良			
	19.5m以上	13.0m以上	5.5m以上	5.5m未満	5.5m以上	3.5m以上	3.5m未満	うち自動車交通不能
平野伊原間線	0	0	8,784	0	912	4,848	0	0
石垣市	0	0	8,784	0	912	4,848	0	0
川平高屋線	29	0	2,306	0	0	0	0	0
石垣市	29	0	2,306	0	0	0	0	0
石垣浅田線	0	0	8,418	0	0	159	0	0
石垣市	0	0	8,418	0	0	159	0	0
石垣浅田線(旧)	0	0	220	0	0	0	0	0
石垣市	0	0	220	0	0	0	0	0
大浜富野線	99	71	10,038	0	0	0	0	0
石垣市	99	71	10,038	0	0	0	0	0
石垣空港線	0	0	799	0	0	0	0	0
石垣市	0	0	799	0	0	0	0	0
白浜南風見線	0	55	48,497	1,800	0	0	0	0
竹富町	0	55	48,497	1,800	0	0	0	0
白浜南風見線(旧)	0	0	0	0	2,354	1,332	0	0
竹富町	0	0	0	0	2,354	1,332	0	0
与那国島線	0	0	13,068	0	0	1,365	0	0
与那国町	0	0	13,068	0	0	1,365	0	0
与那国港線	0	0	334	279	0	0	0	0
与那国町	0	0	334	279	0	0	0	0
新川白保線	0	0	11,496	0	780	0	0	0
石垣市	0	0	11,496	0	780	0	0	0
新川白保線(旧)	0	0	0	0	0	381	0	0
石垣市	0	0	0	0	0	381	0	0
小浜港線	0	0	1,536	0	0	0	0	0
竹富町	0	0	1,536	0	0	0	0	0
黒島港線	0	0	2,307	131	0	0	0	0
竹富町	0	0	2,307	131	0	0	0	0
黒島港線(旧)	0	0	0	384	0	0	0	0
竹富町	0	0	0	384	0	0	0	0

単位：メートル

舗装済	未舗装	舗装済			道路延長	橋梁		トンネル	
		セメント	アスファルト			個数	延長	個数	延長
			高級	簡易					
14,544	0	0	5,403	9,141	14,477	3	67	0	0
14,544	0	0	5,403	9,141	14,477	3	67	0	0
2,335	0	0	2,335	0	2,335	0	0	0	0
2,335	0	0	2,335	0	2,335	0	0	0	0
8,577	0	0	5,514	3,063	8,468	6	109	0	0
8,577	0	0	5,514	3,063	8,468	6	109	0	0
220	0	0	220	0	205	2	15	0	0
220	0	0	220	0	205	2	15	0	0
10,208	0	0	10,208	0	10,102	3	106	0	0
10,208	0	0	10,208	0	10,102	3	106	0	0
799	0	0	799	0	799	0	0	0	0
799	0	0	799	0	799	0	0	0	0
50,352	0	0	47,848	2,504	48,078	31	1,599	1	675
50,352	0	0	47,848	2,504	48,078	31	1,599	1	675
3,481	205	0	0	3,481	3,678	1	8	0	0
3,481	205	0	0	3,481	3,678	1	8	0	0
14,433	0	0	13,068	1,365	14,382	5	51	0	0
14,433	0	0	13,068	1,365	14,382	5	51	0	0
613	0	0	613	0	613	0	0	0	0
613	0	0	613	0	613	0	0	0	0
12,276	0	0	10,749	1,527	12,141	14	135	0	0
12,276	0	0	10,749	1,527	12,141	14	135	0	0
381	0	0	0	381	381	0	0	0	0
381	0	0	0	381	381	0	0	0	0
1,536	0	0	1,536	0	1,529	1	7	0	0
1,536	0	0	1,536	0	1,529	1	7	0	0
2,438	0	0	0	2,438	2,438	0	0	0	0
2,438	0	0	0	2,438	2,438	0	0	0	0
384	0	0	384	0	384	0	0	0	0
384	0	0	384	0	384	0	0	0	0

路線別内訳 (平成 28年 4月 1日 現在)

一般県道 八重山土木事務所

路線名	総延長	重用	未供用	実延長	改良率 (%)	舗高装級率 (%)
事務所計	126,676	3,130	764	122,782	90.1	80.4
現道計	122,005	3,130	764	118,111	93.2	83.0
旧道計	4,671	0	0	4,671	12.9	12.9

単位：メートル

舗装率 簡易含 (%)	歩道橋	道路面積 (㎡)			歩道延長		改良済 延長	未改良 延長
		道路敷	道路部	車道	設置延長	総延長		
99.8	0	1,813,332	1,225,488	778,902	96,292	111,770	110,651	12,131
100.0	0	1,749,615	1,194,568	754,374	96,165	111,643	110,047	8,064
95.6	0	63,717	30,920	24,528	127	127	604	4,067

路線別内訳 (平成28年4月1日現在)

一般県道 八重山土木事務所

路線名	改良済				未改良			
	19.5m 以上	13.0m 以上	5.5m 以上	5.5m 未満	5.5m 以上	3.5m 以上	3.5m 未満	うち自動車 交通不能
事務所計	128	126	107,803	2,594	4,046	8,085	0	0
現道計	128	126	107,583	2,210	1,692	6,372	0	0
旧道計	0	0	220	384	2,354	1,713	0	0

単位：メートル

舗装済	未舗装	舗装済			道路延長	橋梁		トンネル	
		セメント	アスファルト			個数	延長	個数	延長
			高級	簡易					
122,577	205	0	98,677	23,900	120,010	66	2,097	1	675
118,111	0	0	98,073	20,038	115,362	63	2,074	1	675
4,466	205	0	604	3,862	4,648	3	23	0	0

路線別内訳

(平成 28年 4月 1日 現在)

北部土木事務所

自転車歩行者専用道路(独立専用自歩道)

一般県道

南部土木事務所

路線名	総延長	重用	未供用	実延長
県道118号線	201	0	0	201
名護市	201	0	0	201
合計	201	0	0	201
玉城那覇自転車道	35,620	4,737	21,709	9,174
那覇市	1,625	1,050	575	0
与那原町	1,290	0	1,290	0
南風原町	2,915	150	2,765	0
南城市	25,250	3,537	12,539	9,174
八重瀬町	4,540	0	4,540	0
合計	35,620	4,737	21,709	9,174

単位：メートル

有効幅員区分別実延長内訳				
4m以上	3m以上	2m以上	1m以上	1m未満
151	0	40	10	0
151	0	40	10	0
151	0	40	10	0
418	3,765	4,991	0	0
0	0	0	0	0
0	0	0	0	0
0	0	0	0	0
418	3,765	4,991	0	0
0	0	0	0	0
418	3,765	4,991	0	0

路線別内訳

(平成 28年 4月 1日 現在)

北部土木事務所

自転車歩行者専用道路(独立専用自歩道)

一般県道

南部土木事務所

路線名	未舗装道	舗装道	道路延長
県道 118号線	0	201	201
名護市	0	201	201
合計	0	201	201
玉城那覇自転車道	0	9,174	9,089
那覇市	0	0	0
与那原町	0	0	0
南風原町	0	0	0
南城市	0	9,174	9,089
八重瀬町	0	0	0
合計	0	9,174	9,089

単位：メートル

橋 梁		トンネル		道 路 面 積 (m2)		重用自歩道 設置延長
個数	延長	個数	延長	道 路 敷	有効幅員	
0	0	0	0	2,315	1,253	0
0	0	0	0	2,315	1,253	0
0	0	0	0	2,315	1,253	0
2	85	0	0	62,122	28,574	0
0	0	0	0	0	0	0
0	0	0	0	0	0	0
0	0	0	0	0	0	0
2	85	0	0	62,122	28,574	0
0	0	0	0	0	0	0
2	85	0	0	62,122	28,574	0

7. 市町村道の現況

市町村道の現況（平成28年4月1日現在）

市町村名	路線数	総延長	重用	未供用	実延長	改良率(%)	舗高装級率(%)
那覇市	1,737	407,958	7,374	4,539	396,045	73.2	56.8
一級	56	51,007	464	0	50,543	85.1	85.9
二級	108	52,370	559	307	51,504	71.4	64.1
その他	1,573	304,581	6,351	4,232	293,998	71.4	50.5
宜野湾市	518	143,643	3,323	784	139,536	96.7	87.2
一級	21	13,063	100	0	12,963	100.0	99.6
二級	48	23,791	224	0	23,567	91.0	91.3
その他	449	106,789	2,999	784	103,006	97.5	84.6
石垣市	767	353,611	4,825	755	348,031	32.1	17.0
一級	23	46,782	547	0	46,235	83.2	50.5
二級	54	62,259	526	0	61,733	39.5	19.5
その他	690	244,570	3,752	755	240,063	20.3	10.0
浦添市	565	158,313	2,012	4,851	151,450	78.0	72.4
一級	23	30,133	353	1,922	27,858	83.8	81.8
二級	38	22,953	147	0	22,806	68.3	60.4
その他	504	105,227	1,512	2,929	100,786	78.5	72.6
名護市	823	368,357	5,079	971	362,307	39.3	15.0
一級	27	33,514	135	0	33,379	61.6	43.0
二級	105	106,019	795	0	105,224	35.4	14.4
その他	691	228,824	4,149	971	223,704	37.8	11.0
糸満市	664	221,772	2,476	1,391	217,905	82.2	52.4
一級	16	21,751	46	0	21,705	85.8	67.2
二級	55	49,729	285	0	49,444	68.0	32.2
その他	593	150,292	2,145	1,391	146,756	86.4	57.1
沖縄市	1,585	381,179	6,716	3,499	370,964	84.9	20.2
一級	50	58,270	943	2,359	54,968	95.6	52.9
二級	53	36,856	501	0	36,355	85.5	24.1
その他	1,482	286,053	5,272	1,140	279,641	82.7	13.3
豊見城市	391	152,676	1,413	9,300	141,963	64.2	70.1
一級	23	33,190	227	560	32,403	67.3	67.7
二級	22	15,284	218	585	14,481	71.4	87.1
その他	346	104,202	968	8,155	95,079	62.0	68.4
うるま市	1,230	449,956	7,146	3,951	438,859	74.1	48.3
一級	62	64,592	1,181	0	63,411	79.2	65.9
二級	72	49,229	770	22	48,437	63.1	45.5
その他	1,096	336,135	5,195	3,929	327,011	74.7	45.3

単位：メートル

舗装率 簡易含 (%)	歩道橋	道路面積 (㎡)			歩道延長		改良済 延長	未改良 延長
		道路敷	道路部	車道	設置延長	総延長		
99.5	0	3,152,068	3,099,174	2,090,154	116,896	199,969	289,838	106,207
100.0	0	647,993	635,151	369,663	34,615	62,645	43,027	7,516
99.9	0	367,617	361,421	246,551	13,546	22,241	36,770	14,734
99.4	0	2,136,458	2,102,602	1,473,940	68,735	115,083	210,041	83,957
99.8	0	1,135,898	1,117,369	794,453	38,543	69,056	134,891	4,645
100.0	0	200,604	193,930	116,850	11,750	21,721	12,963	0
100.0	0	136,236	135,076	103,478	2,461	4,006	21,451	2,116
99.7	0	799,058	788,363	574,125	24,332	43,329	100,477	2,529
68.1	0	2,269,698	2,025,149	1,495,252	52,930	74,204	111,568	236,463
89.9	0	523,015	427,825	287,527	25,339	36,443	38,464	7,771
76.2	0	427,637	393,244	292,572	13,159	17,095	24,369	37,364
61.8	0	1,319,046	1,204,080	915,153	14,432	20,666	48,735	191,328
99.6	1	1,272,724	1,226,095	867,797	50,897	83,276	118,060	33,390
100.0	1	355,885	336,448	204,632	20,857	37,583	23,348	4,510
100.0	0	173,105	167,408	123,860	7,950	10,638	15,573	7,233
99.4	0	743,734	722,239	539,305	22,090	35,055	79,139	21,647
77.2	0	2,743,831	2,059,542	1,451,842	46,000	70,548	142,418	219,889
92.7	0	372,762	261,703	177,167	12,434	15,815	20,570	12,809
74.3	0	835,168	605,050	429,917	15,383	25,938	37,288	67,936
76.3	0	1,535,901	1,192,789	844,758	18,183	28,795	84,560	139,144
97.7	0	1,954,539	1,835,659	1,258,770	68,869	112,432	179,018	38,887
97.3	0	289,362	271,448	185,611	11,583	18,256	18,618	3,087
96.9	0	471,024	428,421	282,483	17,060	26,474	33,642	15,802
98.0	0	1,194,153	1,135,790	790,676	40,226	67,702	126,758	19,998
94.3	1	2,650,256	2,626,306	1,854,903	91,296	152,905	314,897	56,067
97.4	1	615,410	614,514	378,257	35,547	61,521	52,528	2,440
98.3	0	248,616	247,502	178,653	7,952	12,191	31,071	5,284
93.2	0	1,786,230	1,764,290	1,297,993	47,797	79,193	231,298	48,343
90.0	0	1,263,754	1,115,460	726,438	51,893	82,881	91,103	50,860
87.6	0	328,977	283,872	175,912	20,928	36,906	21,815	10,588
91.2	0	149,811	119,886	78,074	9,609	11,979	10,343	4,138
90.7	0	784,966	711,702	472,452	21,356	33,996	58,945	36,134
90.9	3	3,018,767	2,916,175	2,065,563	84,975	139,452	325,196	113,663
97.5	0	576,047	560,312	370,250	27,848	45,071	50,196	13,215
85.7	3	319,234	306,172	223,610	7,565	11,995	30,563	17,874
90.4	0	2,123,486	2,049,691	1,471,703	49,562	82,386	244,437	82,574

市町村道の現況 (平成28年4月1日現在)

市町村名	改 良 済				未 改 良			
	19.5m 以上	13.0m 以上	5.5m 以上	5.5m 未満	5.5m 以上	3.5m 以上	3.5m 未満	うち自動車 交通不能
那覇市	202	5,903	88,147	195,586	24,357	49,284	32,566	5,429
一 級	93	3,877	29,359	9,698	2,640	3,559	1,317	21
二 級	0	176	11,846	24,748	2,567	7,883	4,284	326
その他	109	1,850	46,942	161,140	19,150	37,842	26,965	5,082
宜野湾市	49	677	49,965	84,200	632	2,379	1,634	128
一 級	44	321	11,909	689	0	0	0	0
二 級	0	0	2,659	18,792	266	1,201	649	0
その他	5	356	35,397	64,719	366	1,178	985	128
石垣市	0	126	76,896	34,546	19,198	82,875	134,390	1,036
一 級	0	59	37,690	715	890	2,852	4,029	0
二 級	0	0	18,860	5,509	5,961	17,503	13,900	9
その他	0	67	20,346	28,322	12,347	62,520	116,461	1,027
浦添市	144	1,682	54,179	62,055	5,716	19,274	8,400	600
一 級	112	792	20,849	1,595	889	2,217	1,404	0
二 級	0	25	9,841	5,707	1,446	4,541	1,246	0
その他	32	865	23,489	54,753	3,381	12,516	5,750	600
名護市	43	588	64,050	77,737	10,194	71,777	137,918	2,517
一 級	0	102	18,398	2,070	430	4,080	8,299	0
二 級	24	76	17,217	19,971	4,275	29,789	33,872	649
その他	19	410	28,435	55,696	5,489	37,908	95,747	1,868
糸満市	923	4,755	80,827	92,513	1,891	9,589	27,407	8,294
一 級	870	3,534	10,820	3,394	198	1,058	1,831	96
二 級	0	394	18,006	15,242	884	6,636	8,282	0
その他	53	827	52,001	73,877	809	1,895	17,294	8,198
沖縄市	310	2,694	98,939	212,954	1,030	5,490	49,547	11,145
一 級	158	1,907	39,105	11,358	113	1,109	1,218	3
二 級	34	161	11,482	19,394	269	1,948	3,067	214
その他	118	626	48,352	182,202	648	2,433	45,262	10,928
豊見城市	7	1,524	55,397	34,175	4,948	28,354	17,558	26
一 級	7	407	19,789	1,612	38	4,329	6,221	0
二 級	0	40	7,968	2,335	720	2,893	525	0
その他	0	1,077	27,640	30,228	4,190	21,132	10,812	26
うるま市	232	1,492	110,162	213,310	7,770	39,422	66,471	6,188
一 級	100	377	31,851	17,868	3,303	5,733	4,179	391
二 級	27	385	11,968	18,183	1,095	7,401	9,378	390
その他	105	730	66,343	177,259	3,372	26,288	52,914	5,407

単位：メートル

舗装済	未舗装	舗装済			道路延長	橋梁		トンネル	
		セメント	アスファルト			個数	延長	個数	延長
			高級	簡易					
394,090	1,955	13,616	211,318	169,156	394,888	85	1,157	0	0
50,519	24	571	42,834	7,114	49,953	23	590	0	0
51,472	32	3,363	29,660	18,449	51,310	20	194	0	0
292,099	1,899	9,682	138,824	143,593	293,625	42	373	0	0
139,203	333	644	120,984	17,575	139,110	12	426	0	0
12,963	0	37	12,873	53	12,953	1	10	0	0
23,567	0	24	21,504	2,039	23,560	2	7	0	0
102,673	333	583	86,607	15,483	102,597	9	409	0	0
237,008	111,023	7,764	51,570	177,674	347,545	71	486	0	0
41,578	4,657	997	22,334	18,247	46,041	19	194	0	0
47,069	14,664	356	11,674	35,039	61,663	12	70	0	0
148,361	91,702	6,411	17,562	124,388	239,841	40	222	0	0
150,847	603	1,002	108,715	41,130	150,813	30	637	0	0
27,858	0	30	22,767	5,061	27,555	8	303	0	0
22,806	0	54	13,732	9,020	22,655	7	151	0	0
100,183	603	918	72,216	27,049	100,603	15	183	0	0
279,677	82,630	994	53,173	225,510	360,548	166	1,729	1	30
30,928	2,451	27	14,315	16,586	33,111	30	268	0	0
78,169	27,055	252	14,883	63,034	104,541	42	653	1	30
170,580	53,124	715	23,975	145,890	222,896	94	808	0	0
212,892	5,013	11,378	102,906	98,608	217,322	35	583	0	0
21,121	584	49	14,536	6,536	21,483	8	222	0	0
47,900	1,544	1,367	14,553	31,980	49,303	12	141	0	0
143,871	2,885	9,962	73,817	60,092	146,536	15	220	0	0
349,914	21,050	3,244	71,759	274,911	370,136	60	828	0	0
53,534	1,434	52	29,015	24,467	54,840	13	128	0	0
35,732	623	116	8,635	26,981	36,039	12	316	0	0
260,648	18,993	3,076	34,109	223,463	279,257	35	384	0	0
127,829	14,134	863	98,724	28,242	141,425	(3) 40	538	0	0
28,398	4,005	113	21,821	6,464	32,255	(1) 15	148	0	0
13,209	1,272	321	12,290	598	14,291	(2) 18	190	0	0
86,222	8,857	429	64,613	21,180	94,879	7	200	0	0
398,861	39,998	8,052	203,985	186,824	437,669	80	1,190	0	0
61,837	1,574	876	40,894	20,067	63,216	18	195	0	0
41,501	6,936	731	21,314	19,456	48,143	9	294	0	0
295,523	31,488	6,445	141,777	147,301	326,310	53	701	0	0

※ () :市町村境界に架設された橋梁個数

市町村道の現況（平成28年4月1日現在）

市町村名	路線数	総延長	重用	未供用	実延長	改良率(%)	舗高装級率(%)
宮古島市	1,557	988,655	17,890	9,132	961,633	65.0	32.2
一級	55	119,101	666	709	117,726	93.1	81.9
二級	115	182,660	1,512	32	181,116	80.4	43.0
その他	1,387	686,894	15,712	8,391	662,791	55.8	20.4
南城市	860	313,993	2,869	663	310,461	47.9	45.8
一級	46	51,376	238	54	51,084	70.4	72.1
二級	81	59,606	217	265	59,124	47.5	47.5
その他	733	203,011	2,414	344	200,253	42.3	38.6
国頭村	108	95,893	526	873	94,494	84.3	46.5
一級	5	9,206	18	0	9,188	100.0	98.2
二級	18	41,547	383	873	40,291	93.3	29.7
その他	85	45,140	125	0	45,015	73.1	50.9
大宜味村	49	78,315	7	0	78,308	87.8	51.7
一級	5	15,849	0	0	15,849	99.9	81.8
二級	12	17,028	0	0	17,028	71.8	0.5
その他	32	45,438	7	0	45,431	89.6	60.3
東村	50	44,278	33	0	44,245	98.2	1.1
一級	4	10,328	0	0	10,328	100.0	0.0
二級	9	8,105	33	0	8,072	99.0	5.1
その他	37	25,845	0	0	25,845	97.3	0.3
今帰仁村	164	137,575	2,838	3,100	131,637	65.1	31.1
一級	9	24,485	42	0	24,443	97.1	91.0
二級	20	22,914	299	0	22,615	81.8	43.4
その他	135	90,176	2,497	3,100	84,579	51.4	10.4
本部町	239	138,004	2,568	1,997	133,439	34.3	34.6
一級	17	21,766	0	0	21,766	57.3	61.9
二級	34	35,785	183	273	35,329	17.4	26.0
その他	188	80,453	2,385	1,724	76,344	35.5	30.7
恩納村	74	44,192	979	0	43,213	63.2	51.4
一級	10	10,096	202	0	9,894	80.7	82.5
二級	7	4,961	87	0	4,874	74.0	65.6
その他	57	29,135	690	0	28,445	55.2	38.2
宜野座村	159	84,275	1,188	53	83,034	76.4	87.0
一級	12	11,196	99	20	11,077	89.0	98.5
二級	13	10,100	68	0	10,032	78.0	86.8
その他	134	62,979	1,021	33	61,925	73.8	85.0

単位：メートル

舗装率 簡易含 (%)	歩道橋	道路面積 (㎡)			歩道延長		改良済 延長	未改良 延長
		道路敷	道路部	車道	設置延長	総延長		
77.5	0	6,791,689	6,058,870	4,556,018	175,955	199,196	625,214	336,419
94.3	0	1,246,481	1,115,916	812,797	59,937	72,012	109,626	8,100
88.9	0	1,505,459	1,312,260	981,027	55,911	64,343	145,555	35,561
71.5	0	4,039,749	3,630,694	2,762,194	60,107	62,841	370,033	292,758
85.5	0	2,058,399	1,747,205	1,293,232	39,537	52,228	148,678	161,783
93.6	0	453,772	384,247	278,642	15,841	20,562	35,958	15,126
87.6	0	443,514	380,443	263,036	13,896	17,605	28,059	31,065
82.8	0	1,161,113	982,515	751,554	9,800	14,061	84,661	115,592
96.4	0	827,112	529,103	395,338	13,837	12,820	79,696	14,798
100.0	0	136,270	76,212	56,547	3,971	3,971	9,188	0
98.4	0	350,844	227,366	173,475	2,424	3,194	37,584	2,707
94.0	0	339,998	225,525	165,316	7,442	5,655	32,924	12,091
87.9	0	1,092,814	500,805	389,914	7,268	7,150	68,771	9,537
100.0	0	290,221	112,935	96,126	236	236	15,840	9
71.8	0	125,650	82,833	62,798	0	0	12,222	4,806
89.7	0	676,943	305,037	230,990	7,032	6,914	40,709	4,722
98.1	0	505,864	292,653	228,334	4,987	4,987	43,467	778
100.0	0	110,916	61,985	51,219	0	0	10,328	0
99.0	0	77,479	51,191	39,506	626	626	7,992	80
97.0	0	317,469	179,477	137,609	4,361	4,361	25,147	698
84.8	0	993,783	754,821	555,533	29,682	29,835	85,676	45,961
100.0	0	301,503	224,262	161,003	18,197	18,228	23,735	708
97.2	0	187,546	141,044	101,688	8,424	8,510	18,504	4,111
77.2	0	504,734	389,515	292,842	3,061	3,097	43,437	41,142
96.5	0	958,499	706,023	504,176	22,544	26,086	45,713	87,726
100.0	0	234,706	171,525	115,758	11,673	14,010	12,471	9,295
100.0	0	226,099	164,528	118,185	3,357	3,382	6,159	29,170
93.8	0	497,694	369,970	270,233	7,514	8,694	27,083	49,261
97.4	0	394,758	276,525	197,984	8,763	7,518	27,296	15,917
91.4	0	143,185	93,362	56,239	6,434	5,126	7,986	1,908
100.0	0	44,176	27,907	22,480	0	0	3,609	1,265
99.0	0	207,397	155,256	119,265	2,329	2,392	15,701	12,744
87.0	0	701,530	524,506	391,702	14,858	18,447	63,406	19,628
98.5	0	95,674	83,441	58,696	5,197	6,717	9,860	1,217
86.8	0	95,539	77,106	48,499	3,865	5,375	7,822	2,210
85.0	0	510,317	363,959	284,507	5,796	6,355	45,724	16,201

市町村道の現況 (平成28年4月1日現在)

市町村名	改 良 済				未 改 良			
	19.5m 以上	13.0m 以上	5.5m 以上	5.5m 未満	5.5m 以上	3.5m 以上	3.5m 未満	うち自動車 交通不能
宮古島市	145	1,967	322,764	300,338	21,505	135,754	179,160	1,409
一 級	11	338	95,105	14,172	1,832	3,639	2,629	0
二 級	35	297	92,993	52,230	7,642	19,475	8,444	16
その他	99	1,332	134,666	233,936	12,031	112,640	168,087	1,393
南城市	28	220	55,894	92,536	4,503	56,572	100,708	11,285
一 級	4	54	31,631	4,269	1,084	7,116	6,926	1,542
二 級	20	28	14,622	13,389	757	14,988	15,320	555
その他	4	138	9,641	74,878	2,662	34,468	78,462	9,188
国頭村	21	433	28,098	51,144	877	6,267	7,654	0
一 級	0	10	7,283	1,895	0	0	0	0
二 級	21	130	10,875	26,558	258	2,359	90	0
その他	0	293	9,940	22,691	619	3,908	7,564	0
大宜味村	0	0	38,325	30,446	13	2,285	7,239	0
一 級	0	0	12,606	3,234	0	9	0	0
二 級	0	0	335	11,887	13	1,262	3,531	0
その他	0	0	25,384	15,325	0	1,014	3,708	0
東村	26	93	18,468	24,880	14	342	422	60
一 級	0	5	277	10,046	0	0	0	0
二 級	0	0	3,358	4,634	0	5	75	0
その他	26	88	14,833	10,200	14	337	347	60
今帰仁村	0	46	34,386	51,244	219	8,820	36,922	317
一 級	0	30	21,655	2,050	35	316	357	0
二 級	0	16	5,265	13,223	11	1,004	3,096	0
その他	0	0	7,466	35,971	173	7,500	33,469	317
本部町	5	94	24,758	20,856	2,774	12,427	72,525	1,957
一 級	0	35	11,052	1,384	928	2,892	5,475	0
二 級	5	8	4,639	1,507	1,052	4,253	23,865	229
その他	0	51	9,067	17,965	794	5,282	43,185	1,728
恩納村	1	61	11,759	15,475	1,093	7,515	7,309	0
一 級	1	48	5,773	2,164	474	603	831	0
二 級	0	0	2,393	1,216	31	431	803	0
その他	0	13	3,593	12,095	588	6,481	5,675	0
宜野座村	19	188	22,813	40,386	364	8,708	10,556	0
一 級	0	5	6,075	3,780	46	828	343	0
二 級	0	7	3,350	4,465	17	586	1,607	0
その他	19	176	13,388	32,141	301	7,294	8,606	0

単位：メートル

舗装済	未舗装	舗装済			道路延長	橋梁		トンネル	
		セメント	アスファルト			個数	延長	個数	延長
			高級	簡易					
745,677	215,956	10,456	299,076	436,145	959,427	66	2,206	0	0
110,995	6,731	258	96,153	14,584	117,641	10	85	0	0
160,979	20,137	1,943	75,889	83,147	180,968	24	148	0	0
473,703	189,088	8,255	127,034	338,414	660,818	32	1,973	0	0
265,456	45,005	22,790	119,353	123,313	309,884	(1) 77	577	0	0
47,813	3,271	2,039	34,796	10,978	50,915	(1) 14	169	0	0
51,768	7,356	3,264	24,828	23,676	59,029	15	95	0	0
165,875	34,378	17,487	59,729	88,659	199,940	48	313	0	0
91,133	3,361	4,458	39,458	47,217	93,554	43	940	0	0
9,188	0	13	9,011	164	9,106	6	82	0	0
39,642	649	2,049	9,916	27,677	39,860	13	431	0	0
42,303	2,712	2,396	20,531	19,376	44,588	24	427	0	0
68,810	9,498	455	40,004	28,351	77,173	45	1,135	0	0
15,849	0	25	12,945	2,879	15,213	15	636	0	0
12,222	4,806	78	0	12,144	16,913	12	115	0	0
40,739	4,692	352	27,059	13,328	45,047	18	384	0	0
43,393	852	68	413	42,912	44,079	15	166	0	0
10,328	0	0	0	10,328	10,325	1	3	0	0
7,992	80	0	413	7,579	8,010	6	62	0	0
25,073	772	68	0	25,005	25,744	8	101	0	0
111,673	19,964	1,924	38,968	70,781	130,764	37	857	1	16
24,443	0	33	22,202	2,208	23,723	16	704	1	16
21,972	643	10	9,811	12,151	22,547	8	68	0	0
65,258	19,321	1,881	6,955	56,422	84,494	13	85	0	0
128,721	4,718	1,187	44,941	82,593	132,425	39	909	1	105
21,766	0	0	13,472	8,294	21,247	10	414	1	105
35,329	0	91	9,108	26,130	35,226	13	103	0	0
71,626	4,718	1,096	22,361	48,169	75,952	16	392	0	0
42,080	1,133	196	22,036	19,848	43,031	32	182	0	0
9,046	848	0	8,165	881	9,868	8	26	0	0
4,874	0	96	3,099	1,679	4,827	7	47	0	0
28,160	285	100	10,772	17,288	28,336	17	109	0	0
72,247	10,787	214	72,033	0	82,467	27	567	0	0
10,913	164	19	10,894	0	11,021	3	56	0	0
8,707	1,325	0	8,707	0	9,976	3	56	0	0
52,627	9,298	195	52,432	0	61,470	21	455	0	0

※ ():市町村境界に架設された橋梁個数

市町村道の現況（平成28年4月1日現在）

市町村名	路線数	総延長	重用	未供用	実延長	改良率(%)	舗高装級率(%)
金武町	359	94,304	1,200	1,300	91,804	92.2	23.2
一級	12	14,004	11	0	13,993	100.0	23.4
二級	24	12,695	155	0	12,540	100.0	15.6
その他	323	67,605	1,034	1,300	65,271	89.1	24.6
伊江村	394	171,269	3,692	0	167,577	88.3	14.2
一級	8	8,217	0	0	8,217	100.0	59.1
二級	40	27,147	234	0	26,913	95.8	12.5
その他	346	135,905	3,458	0	132,447	86.1	11.7
読谷村	406	138,282	601	21,337	116,344	97.8	68.4
一級	22	21,400	24	874	20,502	96.4	84.0
二級	19	14,871	75	830	13,966	100.0	62.2
その他	365	102,011	502	19,633	81,876	97.8	65.5
嘉手納町	146	41,586	684	855	40,047	94.6	86.9
一級	9	4,516	22	22	4,472	99.0	100.0
二級	17	5,167	36	0	5,131	99.0	100.0
その他	120	31,903	626	833	30,444	93.2	82.7
北谷町	406	100,775	1,244	3,938	95,593	93.9	71.1
一級	15	12,013	33	311	11,669	96.9	84.8
二級	26	9,256	86	189	8,981	95.4	84.2
その他	365	79,506	1,125	3,438	74,943	93.2	67.4
北中城村	163	79,274	4,280	1,220	73,774	58.4	46.6
一級	9	14,082	1,421	0	12,661	86.9	76.8
二級	23	18,314	744	0	17,570	59.3	53.4
その他	131	46,878	2,115	1,220	43,543	49.7	35.0
中城村	261	91,039	870	811	89,358	40.9	37.1
一級	7	13,076	22	0	13,054	63.5	65.3
二級	30	22,375	108	40	22,227	55.1	57.6
その他	224	55,588	740	771	54,077	29.6	21.9
西原町	221	94,463	1,212	44	93,207	45.7	56.6
一級	15	15,050	123	0	14,927	55.3	70.8
二級	24	19,991	123	15	19,853	36.6	40.0
その他	182	59,422	966	29	58,427	46.3	58.6
与那原町	220	47,331	658	107	46,566	81.0	65.8
一級	10	7,210	6	0	7,204	88.2	78.5
二級	18	6,595	52	0	6,543	79.9	62.3
その他	192	33,526	600	107	32,819	79.6	63.7

単位：メートル

舗装率 簡易含 (%)	歩道橋	道路面積 (㎡)			歩道延長		改良済 延長	未改良 延長
		道路敷	道路部	車道	設置延長	総延長		
92.4	0	644,089	520,766	408,400	12,450	14,842	84,688	7,116
100.0	0	157,456	113,625	87,250	3,809	5,601	13,993	0
100.0	0	89,527	74,795	59,688	1,543	1,563	12,540	0
89.3	0	397,106	332,346	261,462	7,098	7,678	58,155	7,116
88.6	0	1,060,402	910,266	719,409	1,501	1,509	147,985	19,592
100.0	0	101,798	68,002	57,684	500	501	8,217	0
97.0	0	206,111	161,825	131,101	259	262	25,788	1,125
86.2	0	752,493	680,439	530,624	742	746	113,980	18,467
99.8	0	847,390	781,083	564,513	27,795	35,576	113,767	2,577
100.0	0	192,417	174,684	114,683	10,575	12,305	19,760	742
100.0	0	100,179	95,950	73,092	4,862	5,552	13,966	0
99.7	0	554,794	510,449	376,738	12,358	17,719	80,041	1,835
99.0	0	317,558	285,769	196,826	14,809	22,491	37,870	2,177
100.0	0	45,417	44,279	27,535	2,761	4,993	4,429	43
100.0	0	39,306	31,833	24,013	1,451	1,644	5,078	53
98.7	0	232,835	209,657	145,278	10,597	15,854	28,363	2,081
95.7	0	844,669	819,533	555,846	34,037	61,870	89,715	5,878
94.5	0	115,500	112,024	76,519	5,346	9,800	11,308	361
98.7	0	66,496	65,613	46,957	2,036	3,682	8,565	416
95.6	0	662,673	641,896	432,370	26,655	48,388	69,842	5,101
95.5	0	417,798	411,012	307,109	12,322	14,775	43,064	30,710
100.0	0	91,460	90,800	67,954	5,769	6,032	11,004	1,657
97.6	0	94,911	93,045	70,841	2,435	2,624	10,427	7,143
93.3	0	231,427	227,167	168,314	4,118	6,119	21,633	21,910
85.6	0	566,340	461,381	334,199	15,053	18,801	36,511	52,847
86.4	0	124,400	91,334	65,172	4,472	6,043	8,294	4,760
92.7	0	170,275	146,194	100,506	8,655	10,684	12,237	9,990
82.4	0	271,665	223,853	168,521	1,926	2,074	15,980	38,097
87.7	0	687,724	598,146	426,565	23,375	30,209	42,565	50,642
100.0	0	147,993	125,003	86,780	8,543	10,046	8,261	6,666
80.9	0	147,451	125,128	90,267	4,930	6,161	7,257	12,596
86.9	0	392,280	348,015	249,518	9,902	14,002	27,047	31,380
99.1	0	358,040	326,773	209,751	12,157	18,939	37,700	8,866
100.0	0	61,097	53,719	38,591	3,407	4,207	6,352	852
98.8	0	37,724	34,408	26,260	407	404	5,225	1,318
98.9	0	259,219	238,646	144,900	8,343	14,328	26,123	6,696

市町村道の現況 (平成28年4月1日現在)

市町村名	改 良 済				未 改 良			
	19.5m 以上	13.0m 以上	5.5m 以上	5.5m 未満	5.5m 以上	3.5m 以上	3.5m 未満	うち自動車 交通不能
金武町	0	7	25,603	59,078	554	1,327	5,235	0
一 級	0	0	10,050	3,943	0	0	0	0
二 級	0	7	4,423	8,110	0	0	0	0
その他	0	0	11,130	47,025	554	1,327	5,235	0
伊江村	16	153	27,212	120,604	225	2,810	16,557	662
一 級	16	35	8,166	0	0	0	0	0
二 級	0	92	8,656	17,040	14	728	383	0
その他	0	26	10,390	103,564	211	2,082	16,174	662
誂谷村	774	142	30,806	82,045	739	1,510	328	0
一 級	0	40	10,507	9,213	606	136	0	0
二 級	4	20	4,202	9,740	0	0	0	0
その他	770	82	16,097	63,092	133	1,374	328	0
嘉手納町	0	141	14,531	23,198	110	393	1,674	0
一 級	0	0	3,116	1,313	0	0	43	0
二 級	0	10	1,707	3,361	0	0	53	0
その他	0	131	9,708	18,524	110	393	1,578	0
北谷町	29	979	39,257	49,450	663	4,148	1,067	22
一 級	0	43	6,990	4,275	1	128	232	0
二 級	0	0	4,774	3,791	45	197	174	12
その他	29	936	27,493	41,384	617	3,823	661	10
北中城村	6	66	12,609	30,383	1,006	7,295	22,409	1,278
一 級	0	9	6,994	4,001	103	1,274	280	0
二 級	3	29	1,400	8,995	269	2,843	4,031	224
その他	3	28	4,215	17,387	634	3,178	18,098	1,054
中城村	0	92	15,662	20,757	717	8,135	43,995	2,541
一 級	0	16	5,876	2,402	0	1,380	3,380	0
二 級	0	0	8,782	3,455	190	1,998	7,802	179
その他	0	76	1,004	14,900	527	4,757	32,813	2,362
西原町	15	228	21,721	20,601	2,036	24,373	24,233	201
一 級	5	133	7,437	686	360	4,209	2,097	0
二 級	10	91	3,945	3,211	796	6,278	5,522	0
その他	0	4	10,339	16,704	880	13,886	16,614	201
与那原町	0	8	13,209	24,483	128	2,320	6,418	809
一 級	0	8	3,515	2,829	123	220	509	0
二 級	0	0	378	4,847	2	643	673	0
その他	0	0	9,316	16,807	3	1,457	5,236	809

単位：メートル

舗装済	未舗装	舗装済			道路延長	橋梁		トンネル	
		セメント	アスファルト			個数	延長	個数	延長
			高級	簡易					
84,810	6,994	830	20,493	63,487	91,576	15	228	0	0
13,993	0	52	3,224	10,717	13,885	5	108	0	0
12,540	0	31	1,928	10,581	12,492	3	48	0	0
58,277	6,994	747	15,341	42,189	65,199	7	72	0	0
148,428	19,149	2,065	21,690	124,673	167,573	1	4	0	0
8,217	0	0	4,859	3,358	8,217	0	0	0	0
26,106	807	239	3,132	22,735	26,909	1	4	0	0
114,105	18,342	1,826	13,699	98,580	132,447	0	0	0	0
116,103	241	919	78,662	36,522	116,121	(1) 6	223	0	0
20,502	0	134	17,095	3,273	20,443	(1) 4	59	0	0
13,966	0	0	8,688	5,278	13,966	0	0	0	0
81,635	241	785	52,879	27,971	81,712	2	164	0	0
39,649	398	919	33,862	4,868	39,926	(1) 11	121	0	0
4,472	0	0	4,472	0	4,395	(1) 2	77	0	0
5,131	0	67	5,064	0	5,119	4	12	0	0
30,046	398	852	24,326	4,868	30,412	5	32	0	0
91,498	4,095	3,127	64,824	23,547	95,333	28	260	0	0
11,024	645	324	9,571	1,129	11,662	2	7	0	0
8,865	116	218	7,347	1,300	8,972	1	9	0	0
71,609	3,334	2,585	47,906	21,118	74,699	25	244	0	0
70,433	3,341	864	33,489	36,080	73,545	11	229	0	0
12,661	0	0	9,725	2,936	12,620	4	41	0	0
17,155	415	430	8,946	7,779	17,472	3	98	0	0
40,617	2,926	434	14,818	25,365	43,453	4	90	0	0
76,465	12,893	1,272	31,866	43,327	89,019	30	339	0	0
11,279	1,775	227	8,294	2,758	12,985	5	69	0	0
20,611	1,616	308	12,492	7,811	22,106	11	121	0	0
44,575	9,502	737	11,080	32,758	53,928	14	149	0	0
81,744	11,463	1,960	50,802	28,982	92,848	50	359	0	0
14,927	0	16	10,559	4,352	14,833	15	94	0	0
16,067	3,786	258	7,683	8,126	19,741	10	112	0	0
50,750	7,677	1,686	32,560	16,504	58,274	25	153	0	0
46,138	428	1,424	29,198	15,516	46,450	7	116	0	0
7,204	0	0	5,652	1,552	7,196	3	8	0	0
6,466	77	252	3,827	2,387	6,540	1	3	0	0
32,468	351	1,172	19,719	11,577	32,714	3	105	0	0

※ ():市町村境界に架設された橋梁個数

市町村道の現況 (平成28年4月1日現在)

市町村名	路線数	総延長	重用	未供用	実延長	改良率 (%)	舗高装級率 (%)
南風原町	280	95,114	1,213	0	93,901	70.3	52.0
一級	11	14,539	153	0	14,386	81.4	69.2
二級	24	15,045	180	0	14,865	87.1	62.3
その他	245	65,530	880	0	64,650	64.0	45.8
渡嘉敷村	33	19,557	253	0	19,304	100.0	51.7
一級	2	5,584	0	0	5,584	100.0	80.2
二級	3	3,883	0	0	3,883	100.0	80.5
その他	28	10,090	253	0	9,837	100.0	24.2
座間味村	15	27,001	11	0	26,990	34.1	12.0
一級	3	6,634	0	0	6,634	94.2	38.8
二級	3	3,079	11	0	3,068	44.6	0.1
その他	9	17,288	0	0	17,288	9.2	3.8
粟国村	103	53,649	334	7,040	46,275	60.3	67.1
一級	8	6,986	26	0	6,960	78.3	72.1
二級	2	2,672	0	0	2,672	90.0	90.0
その他	93	43,991	308	7,040	36,643	54.7	64.5
渡名喜村	27	9,025	0	0	9,025	42.7	42.7
一級	1	538	0	0	538	0.0	0.0
その他	26	8,487	0	0	8,487	45.4	45.4
南大東村	54	48,949	126	0	48,823	92.1	67.1
一級	6	9,527	10	0	9,517	100.0	92.4
二級	5	22,444	86	0	22,358	100.0	98.4
その他	43	16,978	30	0	16,948	77.3	11.8
北大東村	21	34,674	76	0	34,598	95.1	83.1
一級	4	8,696	0	0	8,696	96.0	84.0
二級	5	8,920	28	0	8,892	100.0	95.5
その他	12	17,058	48	0	17,010	92.1	76.2
伊平屋村	121	68,448	702	0	67,746	71.5	23.7
一級	6	15,043	23	0	15,020	65.9	28.7
二級	3	19,944	0	0	19,944	65.9	34.3
その他	112	33,461	679	0	32,782	77.5	14.9
伊是名村	147	81,741	1,123	691	79,927	93.5	56.0
一級	8	18,362	0	0	18,362	100.0	71.8
二級	7	11,282	447	0	10,835	97.1	39.7
その他	132	52,097	676	691	50,730	90.4	53.7

単位：メートル

舗装率 簡易含 (%)	歩道橋	道路面積 (㎡)			歩道延長		改良済 延長	未改良 延長
		道路敷	道路部	車道	設置延長	総延長		
87.7	0	685,550	594,115	422,259	20,853	33,531	66,021	27,880
94.2	0	132,319	115,938	78,215	7,731	12,500	11,709	2,677
96.4	0	131,530	120,170	78,007	6,504	10,822	12,954	1,911
84.2	0	421,701	358,007	266,037	6,618	10,209	41,358	23,292
100.0	0	303,298	121,098	91,037	2,722	2,722	19,304	0
100.0	0	84,729	37,614	30,679	34	34	5,584	0
100.0	0	108,367	39,701	27,409	2,570	2,570	3,883	0
100.0	0	110,202	43,783	32,949	118	118	9,837	0
50.0	0	172,168	130,117	89,805	4,602	4,706	9,204	17,786
100.0	0	70,570	51,734	33,169	3,982	4,092	6,252	382
49.4	0	22,063	13,805	10,737	0	0	1,367	1,701
30.9	0	79,535	64,578	45,899	620	614	1,585	15,703
73.3	0	216,648	191,117	136,880	2,349	2,349	27,887	18,388
87.2	0	32,781	30,683	23,199	0	0	5,453	1,507
100.0	0	17,668	14,968	12,137	0	0	2,406	266
68.7	0	166,199	145,466	101,544	2,349	2,349	20,028	16,615
42.7	0	43,539	36,269	27,244	0	0	3,855	5,170
0.0	0	1,695	1,695	1,157	0	0	0	538
45.4	0	41,844	34,574	26,087	0	0	3,855	4,632
94.9	0	418,450	352,220	290,854	2,921	2,924	44,984	3,839
100.0	0	100,507	80,335	63,420	2,329	2,329	9,517	0
100.0	0	204,403	179,829	154,775	0	0	22,358	0
85.2	0	113,540	92,056	72,659	592	595	13,109	3,839
96.1	0	337,023	273,586	201,037	11,002	11,002	32,910	1,688
100.0	0	91,985	77,870	55,604	4,920	4,920	8,348	348
100.0	0	108,895	81,672	55,074	5,935	5,935	8,892	0
92.1	0	136,143	114,044	90,359	147	147	15,670	1,340
80.8	0	678,762	418,445	322,723	10,088	10,062	48,456	19,290
85.3	0	187,564	118,464	88,311	4,156	4,129	9,904	5,116
71.3	0	230,748	145,690	116,500	3,178	3,179	13,145	6,799
84.4	0	260,450	154,291	117,912	2,754	2,754	25,407	7,375
93.4	0	723,491	513,963	376,163	12,694	12,694	74,740	5,187
100.0	0	208,804	173,169	114,222	8,639	8,639	18,362	0
97.8	0	122,141	82,439	60,330	2,997	2,997	10,526	309
90.1	0	392,546	258,355	201,611	1,058	1,058	45,852	4,878

市町村道の現況 (平成28年4月1日現在)

市町村名	改 良 済				未 改 良			
	19.5m 以上	13.0m 以上	5.5m 以上	5.5m 未満	5.5m 以上	3.5m 以上	3.5m 未満	うち自動車 交通不能
南風原町	43	62	21,982	43,934	584	11,451	15,845	0
一 級	0	0	7,868	3,841	109	2,009	559	0
二 級	0	0	6,966	5,988	38	740	1,133	0
その他	43	62	7,148	34,105	437	8,702	14,153	0
渡嘉敷村	0	10	6,446	12,848	0	0	0	0
一 級	0	0	3,330	2,254	0	0	0	0
二 級	0	10	3,002	871	0	0	0	0
その他	0	0	114	9,723	0	0	0	0
座間味村	11	0	2,815	6,378	257	2,536	14,993	4,152
一 級	0	0	2,736	3,516	0	50	332	92
二 級	0	0	64	1,303	13	239	1,449	82
その他	11	0	15	1,559	244	2,247	13,212	3,978
栗国村	0	0	2,991	24,896	27	4,038	14,323	1,012
一 級	0	0	37	5,416	0	922	585	0
二 級	0	0	36	2,370	0	266	0	0
その他	0	0	2,918	17,110	27	2,850	13,738	1,012
渡名喜村	0	0	130	3,725	181	363	4,626	1
一 級	0	0	0	0	33	20	485	0
その他	0	0	130	3,725	148	343	4,141	1
南大東村	0	0	33,789	11,195	27	1,056	2,756	0
一 級	0	0	8,860	657	0	0	0	0
二 級	0	0	21,953	405	0	0	0	0
その他	0	0	2,976	10,133	27	1,056	2,756	0
北大東村	12	15	27,991	4,892	7	7	1,674	0
一 級	0	0	7,466	882	0	0	348	0
二 級	12	5	8,130	745	0	0	0	0
その他	0	10	12,395	3,265	7	7	1,326	0
伊平屋村	19	92	26,157	22,188	5,831	5,841	7,618	4,596
一 級	5	51	9,093	755	1,896	1,931	1,289	55
二 級	0	0	13,145	0	3,492	2,029	1,278	1,090
その他	14	41	3,919	21,433	443	1,881	5,051	3,451
伊是名村	6	51	31,775	42,908	9	2,760	2,418	691
一 級	6	30	16,739	1,587	0	0	0	0
二 級	0	13	8,296	2,217	1	25	283	0
その他	0	8	6,740	39,104	8	2,735	2,135	691

単位：メートル

舗装済	未舗装	舗装済			道路延長	橋梁		トンネル	
		セメント	アスファルト			個数	延長	個数	延長
			高級	簡易					
82,313	11,588	6,781	42,045	33,487	93,380	(1)56	521	0	0
13,552	834	11	9,951	3,590	14,258	12	128	0	0
14,329	536	334	8,920	5,075	14,841	3	24	0	0
54,432	10,218	6,436	23,174	24,822	64,281	(1)41	369	0	0
19,304	0	111	9,877	9,316	19,134	5	170	0	0
5,584	0	5	4,474	1,105	5,572	2	12	0	0
3,883	0	106	3,019	758	3,725	3	158	0	0
9,837	0	0	2,384	7,453	9,837	0	0	0	0
13,498	13,492	849	2,393	10,256	26,197	9	793	0	0
6,634	0	184	2,393	4,057	6,092	4	542	0	0
1,515	1,553	4	0	1,511	3,064	1	4	0	0
5,349	11,939	661	0	4,688	17,041	4	247	0	0
33,931	12,344	20,792	10,260	2,879	46,262	4	13	0	0
6,071	889	2,502	2,517	1,052	6,957	1	3	0	0
2,672	0	170	2,236	266	2,668	1	4	0	0
25,188	11,455	18,120	5,507	1,561	36,637	2	6	0	0
3,856	5,169	3,856	0	0	9,025	0	0	0	0
0	538	0	0	0	538	0	0	0	0
3,856	4,631	3,856	0	0	8,487	0	0	0	0
46,318	2,505	356	32,427	13,535	48,723	8	100	0	0
9,517	0	0	8,790	727	9,464	3	53	0	0
22,358	0	26	21,967	365	22,332	2	26	0	0
14,443	2,505	330	1,670	12,443	16,927	3	21	0	0
33,258	1,340	0	28,759	4,499	34,598	0	0	0	0
8,696	0	0	7,303	1,393	8,696	0	0	0	0
8,892	0	0	8,490	402	8,892	0	0	0	0
15,670	1,340	0	12,966	2,704	17,010	0	0	0	0
54,708	13,038	1,623	14,420	38,665	67,468	17	278	0	0
12,817	2,203	11	4,293	8,513	14,961	6	59	0	0
14,217	5,727	3	6,844	7,370	19,941	1	3	0	0
27,674	5,108	1,609	3,283	22,782	32,566	10	216	0	0
74,656	5,271	919	43,827	29,910	79,774	28	153	0	0
18,362	0	0	13,183	5,179	18,278	14	84	0	0
10,593	242	23	4,280	6,290	10,806	6	29	0	0
45,701	5,029	896	26,364	18,441	50,690	8	40	0	0

※ ():市町村境界に架設された橋梁個数

市町村道の現況 (平成28年4月1日現在)

市町村名	路線数	総延長	重用	未供用	実延長	改良率 (%)	舗装高級率 (%)
久米島町	369	202,074	2,510	2,737	196,827	50.5	37.6
一級	10	35,253	54	0	35,199	80.2	50.3
二級	12	20,929	78	0	20,851	92.5	78.2
その他	347	145,892	2,378	2,737	140,777	36.8	28.3
八重瀬町	523	235,895	2,991	96	232,808	45.2	21.3
一級	18	21,114	140	0	20,974	83.3	49.1
二級	37	35,715	375	0	35,340	70.1	21.5
その他	468	179,066	2,476	96	176,494	35.7	18.0
多良間村	138	129,023	2,161	582	126,280	29.6	50.7
一級	5	15,019	7	0	15,012	71.1	100.0
二級	1	606	32	0	574	0.0	100.0
その他	132	113,398	2,122	582	110,694	24.1	43.8
竹富町	237	152,669	1,506	13,818	137,345	39.4	18.0
一級	4	6,689	0	0	6,689	97.0	7.5
二級	22	39,407	255	4,896	34,256	76.6	41.9
その他	211	106,573	1,251	8,922	96,400	22.2	10.2
与那国町	242	128,679	2,291	667	125,721	28.5	11.2
一級	4	12,360	895	0	11,465	61.7	0.1
二級	5	3,736	43	0	3,693	75.7	22.2
その他	233	112,583	1,353	667	110,563	23.4	12.0
総合計	16,426	6,707,466	99,000	101,102	6,507,364	64.4	40.1
一級	661	911,617	8,231	6,831	896,555	84.0	67.8
二級	1,214	1,125,269	9,955	8,327	1,106,987	68.5	41.7
その他	14,551	4,670,580	80,814	85,944	4,503,822	59.4	34.3

単位：メートル

舗装率 簡易含 (%)	歩道橋	道路面積 (㎡)			歩道延長		改良済 延長	未改良 延長
		道路敷	道路部	車道	設置延長	総延長		
78.3	0	1,424,908	1,079,341	789,537	30,757	36,415	99,335	97,492
100.0	0	322,390	230,701	176,737	5,639	7,697	28,225	6,974
95.9	0	229,430	175,190	112,259	15,280	16,505	19,283	1,568
70.3	0	873,088	673,450	500,541	9,838	12,213	51,827	88,950
65.4	0	1,637,739	1,400,567	1,065,140	34,124	43,965	105,317	127,491
98.2	0	197,471	164,436	123,124	9,778	11,108	17,479	3,495
84.9	0	269,735	231,896	176,999	7,937	9,397	24,784	10,556
57.6	0	1,170,533	1,004,235	765,017	16,409	23,460	63,054	113,440
55.2	0	839,154	695,211	491,025	15,499	15,904	37,389	88,891
100.0	0	124,845	115,218	95,314	437	826	10,668	4,344
100.0	0	3,617	3,247	2,494	0	0	0	574
48.9	0	710,692	576,746	393,217	15,062	15,078	26,721	83,973
60.3	0	874,123	778,658	564,045	20,556	21,410	54,142	83,203
100.0	0	65,567	56,222	38,893	3,762	3,759	6,488	201
84.9	0	251,800	225,212	161,006	6,623	6,590	26,249	8,007
48.9	0	556,756	497,224	364,146	10,171	11,061	21,405	74,995
49.7	0	785,801	630,065	470,289	11,195	11,195	35,779	89,942
89.8	0	121,577	73,698	62,051	76	76	7,078	4,387
98.1	0	25,931	24,890	19,491	528	528	2,794	899
43.9	0	638,293	531,477	388,747	10,591	10,591	25,907	84,656
84.5	5	48,670,647	41,740,941	30,178,059	1,252,591	1,770,881	4,188,094	2,319,270
96.2	2	9,703,125	8,110,335	5,559,159	419,052	596,460	753,206	143,349
89.8	3	8,863,062	7,396,358	5,379,835	261,318	336,691	758,300	348,687
80.9	0	30,104,460	26,234,248	19,239,065	572,221	837,730	2,676,588	1,827,234

市町村道の現況 (平成28年4月1日現在)

市町村名	改 良 済				未 改 良			
	19.5m 以上	13.0m 以上	5.5m 以上	5.5m 未満	5.5m 以上	3.5m 以上	3.5m 未満	うち自動車 交通不能
久米島町	0	67	38,825	60,443	761	19,190	77,541	1,890
一 級	0	0	12,191	16,034	215	1,158	5,601	0
二 級	0	32	16,951	2,300	0	405	1,163	0
その他	0	35	9,683	42,109	546	17,627	70,777	1,890
八重瀬町	0	142	39,661	65,514	14,997	70,538	41,956	499
一 級	0	0	12,278	5,201	580	2,214	701	0
二 級	0	32	9,073	15,679	3,139	5,286	2,131	0
その他	0	110	18,310	44,634	11,278	63,038	39,124	499
多良間村	0	20	31,986	5,383	9,955	12,451	66,485	247
一 級	0	20	8,412	2,236	3,661	303	380	0
二 級	0	0	0	0	0	574	0	0
その他	0	0	23,574	3,147	6,294	11,574	66,105	247
竹富町	0	17	31,993	22,132	1,982	31,115	50,106	5,065
一 級	0	17	5,041	1,430	38	151	12	0
二 級	0	0	13,573	12,676	250	3,822	3,935	161
その他	0	0	13,379	8,026	1,694	27,142	46,159	4,904
与那国町	11	13	18,665	17,090	3,632	24,607	61,703	1,897
一 級	0	0	6,021	1,057	1,047	2,505	835	87
二 級	11	13	1,267	1,503	184	505	210	0
その他	0	0	11,377	14,530	2,401	21,597	60,658	1,810
総 合 計	3,097	24,848	1,751,643	2,408,506	151,526	785,398	1,382,346	75,954
一 級	1,432	12,303	573,950	165,521	21,672	58,950	62,727	2,287
二 級	206	2,097	388,400	367,597	35,697	150,736	162,254	4,136
その他	1,459	10,448	789,293	1,875,388	94,157	575,712	1,157,365	69,531

単位：メートル

舗装済	未舗装	舗装済			道路延長	橋梁		トンネル	
		セメント	アスファルト			個数	延長	個数	延長
			高級	簡易					
154,188	42,639	7,435	66,490	80,263	196,090	81	737	0	0
35,199	0	387	17,320	17,492	34,954	16	245	0	0
19,996	855	0	16,310	3,686	20,638	9	213	0	0
98,993	41,784	7,048	32,860	59,085	140,498	56	279	0	0
152,271	80,537	2,411	47,247	102,613	232,264	(1) 84	544	0	0
20,594	380	15	10,278	10,301	20,885	15	89	0	0
29,994	5,346	126	7,467	22,401	35,211	14	129	0	0
101,683	74,811	2,270	29,502	69,911	176,168	(1) 55	326	0	0
69,759	56,521	1,517	62,502	5,740	126,280	0	0	0	0
15,012	0	0	15,012	0	15,012	0	0	0	0
574	0	0	574	0	574	0	0	0	0
54,173	56,521	1,517	46,916	5,740	110,694	0	0	0	0
82,887	54,458	8,778	15,922	58,187	137,345	0	0	0	0
6,689	0	0	500	6,189	6,689	0	0	0	0
29,079	5,177	4,633	9,726	14,720	34,256	0	0	0	0
47,119	49,281	4,145	5,696	37,278	96,400	0	0	0	0
62,468	63,253	3,279	10,798	48,391	125,671	9	50	0	0
10,297	1,168	0	11	10,286	11,465	0	0	0	0
3,621	72	295	523	2,803	3,684	1	9	0	0
48,550	62,013	2,984	10,264	35,302	110,522	8	41	0	0
5,498,194	1,009,170	161,392	2,451,269	2,885,533	6,486,862	(8) 1,420	20,351	3	151
862,380	34,175	9,007	598,503	254,870	890,523	(4) 331	5,911	2	121
993,540	113,447	21,638	439,479	532,423	1,102,810	(2) 310	4,147	1	30
3,642,274	861,548	130,747	1,413,287	2,098,240	4,493,529	(2) 779	10,293	0	0

※ (): 市町村境界に架設された橋梁個数

8 . 道路の普及率

道路の普及率（１）

道路種別	全国 沖縄 県別	実延長 (A)	改良済延長		舗装済延長	
			(B)	(B/A)×100	(C)	(C/A)×100
一般国道 (指定区間)	全国	Km 23,653.2	Km 23,626.7	% 99.9	Km 23,635.8	% 99.9
	沖縄県	327.5	327.5	100.0	327.5	100.0
一般国道 (指定区間外)	全国	31,911.7	27,836.8	87.2	27,987.6	87.7
	沖縄県	173.2	167.6	96.8	163.6	94.5
一般国道計	全国	55,564.9	51,463.5	92.6	51,623.4	92.9
	沖縄県	500.7	495.1	98.9	491.1	98.1
主要地方道	全国	57,897.7	45,777.1	79.1	43,451.1	75.0
	沖縄県	407.9	377.5	92.5	388.6	95.3
一般都道府県道	全国	71,705.1	45,188.8	63.0	40,849.8	57.0
	沖縄県	671.8	599.1	89.2	578.6	86.1
都道府県道計	全国	129,602.8	90,965.9	70.2	84,300.9	65.0
	沖縄県	1,079.7	976.6	90.5	967.2	89.6
市町村道	全国	1,028,375.3	605,176.5	58.8	199,989.1	19.4
	沖縄県	6,507.4	4,188.1	64.4	2,612.7	40.1
計	全国	1,213,543.0	747,605.9	61.6	335,913.4	27.7
	沖縄県	8,087.8	5,659.8	70.0	4,071.0	50.3

* 人口 全国 : 126,933 千人 , 沖縄 : 1,439 千人
自動車台数 全国 : 77,139 千台 , 沖縄 : 1031 千台
面積 全国 : 377,972 km² , 沖縄 : 2,281 km²

(注)改良済延長は都道府県道以上は車道幅員5.5m以上、また市町村道は5.5m未満を含む延長で算出したものである。

道路統計年報（2017年版より）平成28年4月1日 現在

幅員≥13.0m 改良延長 (D)		歩道設置延長 (E)		人口千人当り 道路延長	
Km	(D/A)×100 %	Km	(E/A)×100 %	m/千人	率 %
5,942.2	25.1	15,636.8	66.1	186	100
137.9	42.1	300.2	91.7	228	122
2,027.5	6.4	17,830.7	55.9	251	100
21.2	12.2	138.0	79.7	120	48
7,969.7	14.3	33,467.5	60.2	438	100
159.1	31.8	438.2	87.5	348	79
3,807.4	6.6	27,512.8	47.5	456	100
45.7	11.2	304.6	74.7	284	62
2,270.6	3.2	24,087.6	33.6	565	100
22.1	3.3	506.8	75.4	467	83
6,078.0	4.7	51,600.4	39.8	1,021	100
67.8	6.3	811.4	75.2	750	73
5,355.1	0.5	92,749.7	9.0	8,102	100
27.9	0.4	1,252.6	19.2	4,522	56
19,402.8	1.6	177,817.6	14.7	9,561	100
254.8	3.2	2,502.2	30.9	5,620	59

道路の普及率（２）

道路種別	全国 沖縄 県別	人口千人当り		人口千人当り		人口1人当り	
		改良延長	率	舗装延長	率	道路部面積	率
		m/千人	%	m/千人	%	m ² /千人	%
一般国道 (指定区間)	全国	186	100	186	100	3.0	100
	沖縄県	228	123	228	123	4.5	150
一般国道 (指定区間外)	全国	219	100	220	100	2.9	100
	沖縄県	116	53	114	52	1.7	59
一般国道計	全国	405	100	407	100	5.9	100
	沖縄県	344	85	341	84	6.2	105
主要地方道	全国	361	100	342	100	5.0	100
	沖縄県	262	73	270	79	3.9	78
一般都道府県道	全国	356	100	322	100	5.1	100
	沖縄県	416	117	402	125	5.6	110
都道府県道計	全国	717	100	664	100	10.1	100
	沖縄県	679	95	672	101	9.5	94
市町村道	全国	4,768	100	1,576	100	42.8	100
	沖縄県	2,910	61	1,816	115	29.0	68
計	全国	5,890	100	2,646	100	58.8	100
	沖縄県	3,933	67	2,829	107	44.6	76

* 人口 全国 : 126,933 千人 , 沖縄 : 1,439 千人
自動車台数 全国 : 77,139 千台 , 沖縄 : 1031 千台
面積 全国 : 377,972 km² , 沖縄 : 2,281 km²

道路統計年報（2017年版より）平成28年4月1日 現在

車 千台当り		車 1台当り		車 1台当り		面積 k m ² 当り	
道路延長	率	改良延長	率	舗装延長	率	道路延長	率
m/千台	%	m/台	%	m/台	%	m/ k m ²	%
307	100	0.3	100	0.3	100	63	100
318	104	0.3	100	0.3	100	144	229
414	100	0.4	100	0.4	100	84	100
168	41	0.2	50	0.2	50	76	90
720	100	0.7	100	0.7	100	147	100
486	68	0.5	71	0.5	71	220	150
751	100	0.6	100	0.6	100	153	100
396	53	0.4	67	0.4	67	179	117
930	100	0.6	100	0.5	100	190	100
652	70	0.6	100	0.6	120	295	155
1,680	100	1.2	100	1.1	100	343	100
1,047	62	0.9	75	0.9	82	473	138
13,331	100	7.8	100	2.6	100	2,721	100
6,312	47	4.1	53	2.5	96	2,853	105
15,732	100	9.7	100	4.4	100	3,211	100
7,845	50	5.5	57	3.9	90	3,546	110