

平成25年度

# 道路施設現況調書

(平成25年4月1日現在)

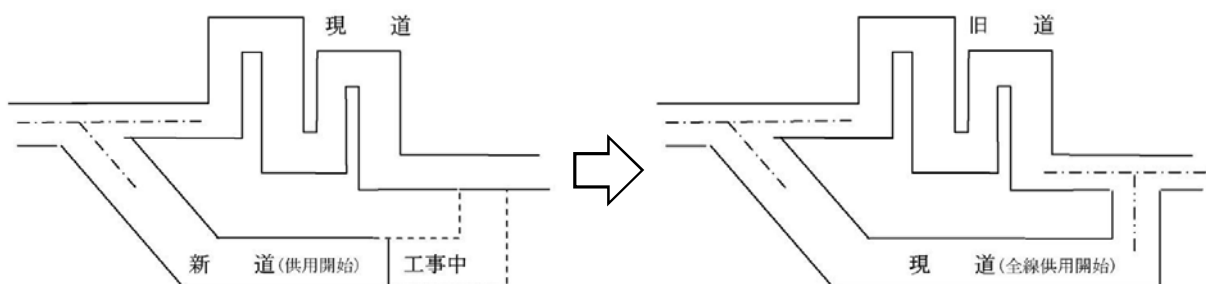
沖縄県土木建築部

道路管理課



# 凡 例

1. 本書が調査対象としている「道路」とは「道路法(昭和27年6月10日法律第180号)」が適用される高速自動車国道,一般国道(指定区間・指定区間外)、県道(主要地方道・一般県道)及び市町村道である。
2. 高速自動車国道  
「高速自動車国道」とは、「高速自動車国道の路線を指定する政令(昭和32年8月30日政令第275号)」により指定された道路である。
3. 一般国道(指定区間)  
「一般国道(指定区間)」とは、道路法第5条第1項の規定に基づき、「一般国道の路線を指定する政令(昭和40年3月29日政令第58号)」により指定された路線のうち、「一般国道の指定区間を指定する政令(昭和33年6月2日政令第164号)」により指定された区間であり、その管理は道路法第13条第1項の規定により国土交通大臣が行う。
4. 一般国道(指定区間外)  
「一般国道(指定区間外)」とは、上記3以外の一般国道のことをいう。
5. 主要地方道  
「主要地方道」とは、道路法第56条の規定により国土交通大臣が指定した路線であり、高速自動車国道及び一般国道と一体となって広域交通を分担する広域幹線道路として位置付けられている。
6. 市町村道  
市町村道の「1級」、「2級」とは、「幹線1級及び2級市町村道の選定について」(昭和55年3月18日付け建設省道地発第18号道路局地方道課長通知)に基づく調査により区分された幹線道路であり、「その他」とは、上記調査による幹線道路以外の道路及び上記調査後に新たに認定された路線をいう。
7. 現況・旧道・新道  
路線別内訳表においては、現道、旧道、新道に区分している。
  - ① 現道とは、旧道・新道以外の道路をいう。
  - ② 旧道とは、バイパス等の建設に伴い建設前の元の道路が他の道路として編成(入)されず存在する場合、その元の道路をいう。
  - ③ 新道とは、バイパス部分が現道に連結されないで部分的に供用されている区間をいう。
  - ④ 市町村道は全て「現道」として取り扱うこと。



8. 総延長

調査単位で示す当該区間の起点から終点までの延長(重用延長、未供用延長、渡船延長及び実延長を加えた延長)をいう。

なお、延長は、道路中心線上を測定した延長とする。

9. 重用延長

道路法第11条第1項から第3項までの規定により、上級の路線に重複している区間の延長をいう。

なお、同一道路種別の場合は、路線番号の若い路線を上級とする。

10. 未供用延長

路線の指定または認定の告示がなされているが、未だ供用開始の告示がなされていない区間の延長をいう。

なお、路線の指定または認定がなされただけで、区域決定されていない道路は、その計画ルート  
の延長をいう。

11. 実延長

道路法の規定に基づき供用開始の告示がされている区間のうち、重用区間、渡船区間を除いた  
区間の延長をいう。

12. 改良率

『改良率(%)』は、(改良済延長÷実延長)×100%で計上している。

13. 高級舗装率

『高級舗装率(%)』は、舗装済みの((「高級舗装」+「セメント舗装」)÷実延長)×100%で計上している。

14. 簡易含舗装率

『簡易含舗装率(%)』は、舗装済みの((「高級舗装」+「簡易舗装」+「セメント舗装」)÷実延長)×100%  
で計上している。

15. 歩道橋

実延長区間における立体横断施設の設置箇所数をいう。

16. 道路面積

実延長区間における道路面積を、次の区分により入力する。

① 道路敷面積とは、道路の区域の境界線(杭)から境界線(杭)までの幅員に対応する面積をいう。

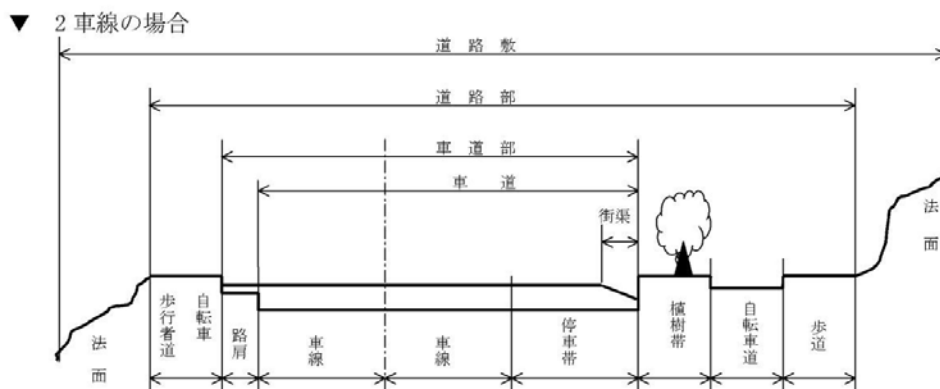
なお、道路敷面積については、実測値により難しい場合は、推計値を入力してもよい。

② 道路部面積とは、車道、中央帯、路肩、植樹帯および歩道等を加えた幅員に対応する面積  
をいう。

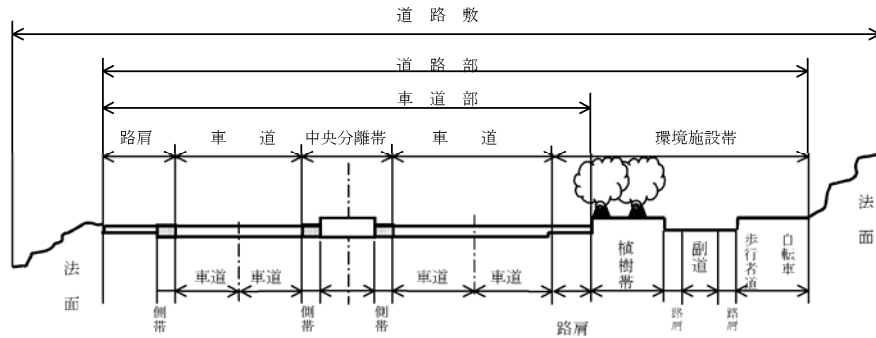
③ 車道面積とは、車線、停車帯、非常駐車帯および待避所を加えた幅員に対応する面積をいう。

※車道幅員が明確でない場合は、原則として、全幅員から路肩として片側0.5m、計1.0mを  
差し引いたものを車道幅員とする。

( 横断面の構成要素とその組合せ )



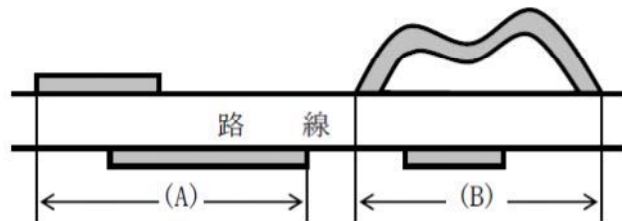
▼ 4車線の場合



17. 歩道延長

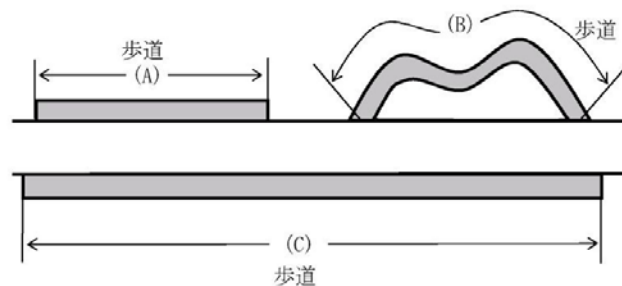
① 設置延長とは歩道等設置道路延長で、実延長間における当該道路の部分として設けられた歩道等の設置道路延長(道路中心線上の延長)をいう。

なお、道路の部分として設けられた歩道等とは、歩行者及び自転車の通行の用に供するために、縁石、防護柵等により車道部と区画されたもの(ただし、幅員が0.75m以上あるものに限る。)または、建設にあたり人家等の障害物により車道部から離れて設けられたもので同一路線の部分として設けられたものをいう。



歩道設置道路延長 =  $\ell(A) + \ell(B)$

② 総延長とは歩道等延長で、実延長間における歩道等設置区間について、歩道部分の中心線上の延長を、左右合計したのべ延長をいう。  
(上記の設置延長「歩道等設置道路延長」とは異なる。)



総延長 =  $\ell(A) + \ell(B) + \ell(C)$

18. 改良済延長、未改良延長

① 次の改良済、未改良別、車道幅員区分別の実延長をいう。

改良済	
車道幅員	19.5m 以上
車道幅員	13.0m 以上 19.5m未満
車道幅員	5.5m 以上 13.0m未満
車道幅員	5.5m 未満

未改良	
車道幅員	5.5m 以上
車道幅員	3.5m 以上 5.5m未満
車道幅員	3.5m 未満
うち自動車交通不能区間	

② 「改良済」とは、次のような道路をいう。

- ・昭和34年3月31日以前に改築された道路  
「道路構造令細則案(内務省土木局昭和10年6月土木会議決定)」の規格に適合するものをいう。
- ・昭和34年4月1日以降に改築された道路  
「旧道路構造令(昭和33年8月1日政令第244号)」の規格に適合するものをいう。なお、旧道路構造令第34条の特例により改築された道路は、規格改良済として取り扱う。
- ・昭和46年4月1日以降に改築された道路  
「道路構造令(昭和45年10月29日政令第320号)」の規格に適合するものをいう。なお、道路構造令第38条の特例により改築された道路は、規格改良済として取り扱う。

③ 自動車交通不能区間とは、道路法施行規則第4条の2に規定する幅員、曲線半径、勾配その他道路状況により最大積載量4トンの貨物自動車が行き通れない未改良道路(供用済)の区間をいう。

階段のみで路線が認定され、供用開始をしている場合も自動車交通不能区間に入れる。なお、車両制限等一時的に通行の禁止または制限されているもの、または災害その他により現在交通不能であっても、一年以内に復旧完成の見込みのあるものは、自動車交通不能区間に該当しない。

#### 19. 舗装済・未舗装

- ① 未舗装道には、防塵処理および表面処理したものを含む。
- ② アスファルトの高級とはアスファルト系高級で、アスファルト舗装要綱(日本道路協会発行)に基づくものをいう。
- ③ アスファルトの簡易とはアスファルト系簡易で、主に簡易舗装要綱(日本道路協会発行)に基づくものをいう。
- ④ セメント系舗装道にアスファルトでオーバーレイしたものについては、アスファルト系高級に計上する。

#### 20. 道路延長

「道路延長」とは、実延長から橋梁延長、トンネル延長を除いた延長である。

#### 21. 橋梁

橋梁とは、橋梁箇所数及び、橋梁延長を計上する。「橋梁個数」は、橋長2メートル以上すべての道路橋を対象とした。なお、高架の道路および栈道は橋梁に含む。また、市町村境界に架設された橋梁は両方で計上している。(なお、その箇所は( )書きで明示し合計で差し引く。)

#### 22. トンネル

トンネルとは、トンネル箇所数及びトンネル延長を計上する。

# 道路施設現況調書(平成25年4月1現在)

## 土木事務所区分(沖縄県)

### 圏域別

(本島) 北部は恩納村・金武町より以北とする。中部は読谷村・うるま市より浦添市・西原町までとする。南部は那覇市・南風原町・与那原町より以南とする。

### 管内別

(本島) 北部と中部は恩納村を仲泊で分割した所と金武町,うるま市境界で区分する。

(事務所) 中部と南部は「圏域別」と同じとする。

## 国道事務所区分

### 北部国道

恩納村,うるま市より以北を管理する。

### 南部国道

読谷村,沖縄市より以南を管理する。

### 西日本高速道路(株)

高速自動車国道を管理する。

## 道路施設現況調書の見方

### 1. 道路現況総括 ..... 【P.1~24】

#### 道路現況総括表 ..... 【P.1・2】

一般国道(指定区間、指定区間外),県道,市町村道の総括(全県計と同じ)

#### 全県計 ..... 【P.3・4】

「本島計」 + 「離島計」

#### 本島計 ..... 【P.5・6】

沖縄本島のみ道路施設現況

#### 離島計 ..... 【P.7・8】

「主要離島計」 + 「その他離島計」

#### 主要離島計 ..... 【P.9・10】

主要離島の合計

#### その他離島計 ..... 【P.11・12】

「沖縄本島周辺島別内訳」合計 + 「宮古・石垣島周辺島別内訳」合計

#### 道路現況総括表 ..... 【P.13~24】

「6. 路線別内訳」と「7. 市町村道の現況」の合計を総括表にする。

2. 圏域別内訳 ..... 【P.25～36】

土木事務所圏域で市町村別に区切って数値をまとめる。

3. 主要離島、島別内訳 ..... 【P.37～60】

**主要離島 島別内訳** ..... 【P.37～44】

有人 宮古本島、石垣本島、久米島 ..... 計〔3島〕

**その他離島 沖縄本島周辺島別内訳** .. 【P.45～52】

有人 伊平屋島、野甫島、伊是名島、伊江島、水納島、津堅島、久高島、粟国島、渡名喜島、座間味島、阿嘉島、慶留間島、渡嘉敷島、前島、奥武島、オーハ島、北大東島、南大東島 〔18島〕

無人 具志川島、屋那覇島、嘉比島、安慶名敷島、外地島、安室島、屋嘉比島、久場島、黒島、儀志布島、離島、硫黄島島 〔12島〕

**宮古・石垣周辺離島** ..... 【P.53～60】

宮古： 有人 池間島、大神島、来間島、伊良部島、下地島、多良間島、水納島 〔7島〕

石垣： 有人 竹富島、西表島、鳩間島、由布島、小浜島、黒島、新城島(上地)、新城島(下地)、波照間島、嘉弥真島、与那国島 〔11島〕

無人 小島、内離島、外離島 〔3島〕

4. 市町村別内訳 ..... 【P.61～88】

市町村別に国道、県道、市町村道をまとめる。

5. 事務所別内訳 ..... 【P.89～149】

土木事務所管理道路別にまとめる。ただし、中部と南部にまたがる県道155号線は中部管理とする。他のまたがる4路線(那覇北中城線・宜野湾南風原線・那覇宜野湾線・県道153号線)は、中部・南部の両土木事務所圏域管理とする

**事務所別路線数内訳** ..... 【P.89】

**事務所別総括内訳** ..... 【P.90～93】

**高速自動車国道** ..... 【P.94～97】

西日本高速道路(株) 管理

**国道「指定区間」** ..... 【P.98～101】

**北部土木事務所** ..... 【P.102～109】

**中部土木事務所** ..... 【P.110～117】

**南部土木事務所** ..... 【P.118～129】

**宮古土木事務所** ..... 【P.130～137】

**八重山土木事務所** ..... 【P.138～145】

**自転車歩行者専用道路** ..... 【P.146～149】

(独立専用自歩道)



6. 路線別内訳 ..... 【P.150～253】

国道, 主要地方道, 一般県道(土木事務所別), 市町村道にまとめる。1路線が2事務所にまたがっている路線の場合, 長い路線を占める事務所のほうに計上している。  
中・南部の事務所にまたがる3路線(153号線・155号線・宜野湾南風原線)は中部土木事務所に計上しており, 那覇宜野湾線は両土木事務所管理区域別で計上している。

国道「指定区間」 ..... 【P.150～161】

国道「指定区間外」 ..... 【P.162～169】

主要地方道 ..... 【P.170～189】

一般県道 ..... 【P.190～249】

(北部・中部・南部・宮古・八重山各土木事務所)

自転車歩行者専用道路 ..... 【P.250～253】

(独立専用自歩道)

7. 市町村道の現況 ..... 【P.254～273】

市町村道のみの道路施設現況をまとめる。

8. 道路普及率 ..... 【P.274～277】

国土交通省より発行されている道路統計年報より前年度における数値で普及率を出しているものである。

# 目 次

1. 道路現況総括 .....	1 ~ 24
2. 圏域別 .....	25 ~ 36
3. 主要離島, 島別内訳 .....	37 ~ 60
4. 市町村別内訳 .....	61 ~ 88
5. 事務所別内訳 .....	89 ~ 149
(事務所別路線数内訳) .....	(89)
(自転車歩行者専用道路) .....	(146 ~ 149)
6. 路線別内訳 .....	150 ~ 253
(自転車歩行者専用道路) .....	(250 ~ 253)
7. 市町村道の現況 .....	254 ~ 273
8. 道路の普及率 .....	274 ~ 277



## 1. 道路現況総括

(1) 道路現況総括表(現道+旧道)

(2) 全県計(現道+旧道)

(3) 本島計(現道+旧道)

(4) 離島計(現道+旧道)

(5) 主要離島計(現道+旧道)

(6) その他離島計(現道+旧道)

(7) 道路現況総括表

# 道路現況総括表（現道＋旧道）

道路種別		路線数	実延長	改良済延長	改良率
高速自動車国道		1	57,323	57,323	100.0
一般国道	指定区間（有料区間）	0	0	0	0.0
	指定区間	6	330,582	330,582	100.0
	指定区間計	(2) 6	330,582	330,582	100.0
	指定区間外	(2) 6	170,619	166,300	97.5
	計	10	501,201	496,882	99.1
県道	主要地方道	25	405,975	389,660	96.0
	一般県道	118	654,882	601,476	91.8
	計	143	1,060,857	991,136	93.4
高速自動車国道 一般国道・県道 計		154	1,619,381	1,545,341	95.4
県 管 理 計		149	1,231,476	1,157,436	94.0
市町村道	一 級	653	888,609	741,399	83.4
	二 級	1,211	1,107,557	749,582	67.7
	そ の 他	14,429	4,478,953	2,632,454	58.8
	計	16,293	6,475,119	4,123,435	63.7
高速自動車国道・一般国道 県道・市町村道 計		16,447	8,094,500	5,668,776	70.0

（注） 1. 路線数の（ ）内は、同一路線が指定区間、指定区間外双方に重複している。

2. 一般県道の路線数へは、玉城那覇自転車道も含む。

平成 25年 4月 1日 現在 単位：メートル

舗装済延長 (高級)	舗装率 (高級)	舗装済延長 (簡易含)	舗装率 (簡易含)	歩道設置 延長	歩道率
57,323	100.0	57,323	100.0	0	0.0
0	0.0	0	0.0	0	0.0
330,582	100.0	330,582	100.0	301,967	91.3
330,582	100.0	330,582	100.0	301,967	91.3
159,552	93.5	169,262	99.2	135,232	79.3
490,134	97.8	499,844	99.7	437,199	87.2
387,785	95.5	400,123	98.6	302,545	74.5
561,776	85.8	654,241	99.9	493,925	75.4
949,561	89.5	1,054,364	99.4	796,470	75.1
1,497,018	92.4	1,611,531	99.5	1,233,669	76.2
1,109,113	90.1	1,223,626	99.4	931,702	75.7
595,302	67.0	854,434	96.2	403,041	45.4
453,300	40.9	991,542	89.5	256,229	23.1
1,524,660	34.0	3,607,735	80.5	554,362	12.4
2,573,262	39.7	5,453,711	84.2	1,213,632	18.7
4,070,280	50.3	7,065,242	87.3	2,447,301	30.2

※舗装の「高級」にはセメント舗装も含む

全県計

道路現況総括表(現道+旧道)

道路種別		実延長	改良済延長	改良率
高速自動車国道		57,323	57,323	100.0
一般国道	指定区間(有料区間)	0	0	0.0
	指定区間	330,582	330,582	100.0
	指定区間計	330,582	330,582	100.0
	指定区間外	170,619	166,300	97.5
	計	501,201	496,882	99.1
県道	主要地方道	405,975	389,660	96.0
	一般県道	654,882	601,476	91.8
	計	1,060,857	991,136	93.4
市町村道		6,475,119	4,123,435	63.7
合計		8,094,500	5,668,776	70.0

平成 25年 4月 1日 現在 単位：メートル

舗装済延長 (高級)	舗装率 (高級)	舗装済延長 (簡易含)	舗装率 (簡易含)	歩道設置 延長	歩道率
57,323	100.0	57,323	100.0	0	0.0
0	0.0	0	0.0	0	0.0
330,582	100.0	330,582	100.0	301,967	91.3
330,582	100.0	330,582	100.0	301,967	91.3
159,552	93.5	169,262	99.2	135,232	79.3
490,134	97.8	499,844	99.7	437,199	87.2
387,785	95.5	400,123	98.6	302,545	74.5
561,776	85.8	654,241	99.9	493,925	75.4
949,561	89.5	1,054,364	99.4	796,470	75.1
2,573,262	39.7	5,453,711	84.2	1,213,632	18.7
4,070,280	50.3	7,065,242	87.3	2,447,301	30.2

※舗装の「高級」にはセメント舗装も含む



# 本島計

# 道路現況総括表(現道+旧道)

道路種別		実延長	改良済延長 改延	改良率
高速自動車国道		57,323	57,323	100.0
一般国道	指定区間(有料区間)	0	0	0.0
	指定区間	330,582	330,582	100.0
	指定区間計	330,582	330,582	100.0
	指定区間外	108,448	105,655	97.4
	計	439,030	436,237	99.4
県道	主要地方道	273,676	264,899	96.8
	一般県道	356,020	325,958	91.6
	計	629,696	590,857	93.8
市町村道		4,060,498	2,744,827	67.6
合計		5,186,547	3,829,244	73.8

平成 25年 4月 1日 現在 単位：メートル

舗装済延長 (高級)	舗装率 (高級)	舗装済延長 (簡易含)	舗装率 (簡易含)	歩道設置 延長	歩道率
57,323	100.0	57,323	100.0	0	0.0
0	0.0	0	0.0	0	0.0
330,582	100.0	330,582	100.0	301,967	91.3
330,582	100.0	330,582	100.0	301,967	91.3
104,742	96.6	108,302	99.9	78,202	72.1
435,324	99.2	438,884	100.0	380,169	86.6
265,483	97.0	273,329	99.9	201,127	73.5
318,445	89.4	355,615	99.9	266,700	74.9
583,928	92.7	628,944	99.9	467,827	74.3
1,830,554	45.1	3,664,270	90.2	860,513	21.2
2,907,129	56.1	4,789,421	92.3	1,708,509	32.9

※舗装の「高級」にはセメント舗装も含む

## 離島計

## 道路現況総括表(現道+旧道)

道路種別		実延長	改良済延長	改良率
一般国道	指定区間	0	0	0.0
	指定区間外	62,171	60,645	97.5
	計	62,171	60,645	97.5
県道	主要地方道	132,299	124,761	94.3
	一般県道	298,862	275,518	92.2
	計	431,161	400,279	92.8
市町村道		2,414,621	1,378,608	57.1
合計		2,907,953	1,839,532	63.3

平成 25年 4月 1日 現在 単位：メートル

舗装済延長 (高級)	舗装率 (高級)	舗装済延長 (簡易含)	舗装率 (簡易含)	歩道設置 延長	歩道率
0	0.0	0	0.0	0	0.0
54,810	88.2	60,960	98.1	57,030	91.7
54,810	88.2	60,960	98.1	57,030	91.7
122,302	92.4	126,794	95.8	101,418	76.7
243,331	81.4	298,626	99.9	227,225	76.0
365,633	84.8	425,420	98.7	328,643	76.2
742,708	30.8	1,789,441	74.1	353,119	14.6
1,163,151	40.0	2,275,821	78.3	738,792	25.4

※舗装の「高級」にはセメント舗装も含む

# 主要離島計

# 道路現況総括表(現道+旧道)

道路種別		実延長	改良 延 済 長	改良率
一般国道	指定区間	0	0	0.0
	指定区間外	62,171	60,645	97.5
	計	62,171	60,645	97.5
県道	主要地方道	125,073	117,535	94.0
	一般県道	150,201	140,830	93.8
	計	275,274	258,365	93.9
市町村道		1,326,466	712,837	53.7
合計		1,663,911	1,031,847	62.0

平成 25年 4月 1日 現在 単位：メートル

舗装済延長 (高級)	舗装率 (高級)	舗装済延長 (簡易含)	舗装率 (簡易含)	歩道設置 延長	歩道率
0	0.0	0	0.0	0	0.0
54,810	88.2	60,960	98.1	57,030	91.7
54,810	88.2	60,960	98.1	57,030	91.7
115,076	92.0	119,568	95.6	94,225	75.3
133,376	88.8	150,201	100.0	129,970	86.5
248,452	90.3	269,769	98.0	224,195	81.4
355,640	26.8	988,322	74.5	204,033	15.4
658,902	39.6	1,319,051	79.3	485,258	29.2

※舗装の「高級」にはセメント舗装も含む

## その他離島計 道路現況総括表(現道+旧道)

道 路 種 別		実 延 長	改 良 済 延 長	改 良 率
一 般 国 道	指 定 区 間	0	0	0.0
	指 定 区 間 外	0	0	0.0
	計	0	0	0.0
県 道	主 要 地 方 道	7,226	7,226	100.0
	一 般 県 道	148,661	134,688	90.6
	計	155,887	141,914	91.0
市 町 村 道		1,088,155	665,771	61.2
合 計		1,244,042	807,685	64.9

平成 25年 4月 1日 現在 単位：メートル

舗装済延長 (高級)	舗装率 (高級)	舗装済延長 (簡易含)	舗装率 (簡易含)	歩道設置 延長	歩道率
0	0.0	0	0.0	0	0.0
0	0.0	0	0.0	0	0.0
0	0.0	0	0.0	0	0.0
7,226	100.0	7,226	100.0	7,193	99.5
109,955	74.0	148,425	99.8	97,255	65.4
117,181	75.2	155,651	99.8	104,448	67.0
387,068	35.6	801,119	73.6	149,086	13.7
504,249	40.5	956,770	76.9	253,534	20.4

※舗装の「高級」にはセメント舗装も含む



# 道路現況總括表

種 別		總延長	重 用	未供用	實延長	改良率 (%)	舗高裝級率 (%)
高速自動車国道	高速自動車国道 計	57,323	0	0	57,323	100.0	100.0
	現 道	57,323	0	0	57,323	100.0	100.0
一般国道	一般国道 計	1,084,585	75,884	507,500	501,201	99.1	97.8
	現 道	1,036,966	75,884	507,500	453,582	99.7	98.5
	旧 道	47,619	0	0	47,619	93.9	90.9
	指定区間 計	411,966	62,884	18,500	330,582	100.0	100.0
	現 道	381,838	62,884	18,500	300,454	100.0	100.0
	旧 道	30,128	0	0	30,128	100.0	100.0
		0	0	0	0	0.0	0.0
		0	0	0	0	0.0	0.0
		0	0	0	0	0.0	0.0
	指定区間	411,966	62,884	18,500	330,582	100.0	100.0
	現 道	381,838	62,884	18,500	300,454	100.0	100.0
	旧 道	30,128	0	0	30,128	100.0	100.0
	指定区間外 計	672,619	13,000	489,000	170,619	97.5	93.5
	現 道	655,128	13,000	489,000	153,128	99.1	95.6
旧 道	17,491	0	0	17,491	83.3	75.2	

単位：メートル

舗装率 簡易含 (%)	歩道橋	道 路 面 積 (㎡)			歩 道 延 長		改良済 延 長	未改良 延 長
		道路敷	道路部	車 道	設置延長	総延長		
100.0	0	3,313,896	1,275,935	805,364	0	0	57,323	0
100.0	0	3,313,896	1,275,935	805,364	0	0	57,323	0
99.7	65	12,402,784	8,633,741	4,983,089	437,199	802,232	496,882	4,319
100.0	61	11,526,470	7,885,386	4,508,836	399,340	731,210	452,180	1,402
97.2	4	876,314	748,355	474,253	37,859	71,022	44,702	2,917
100.0	56	9,103,557	6,307,311	3,678,885	301,967	545,953	330,582	0
100.0	52	8,454,202	5,745,453	3,324,429	274,939	494,996	300,454	0
100.0	4	649,355	561,858	354,456	27,028	50,957	30,128	0
0.0	0	0	0	0	0	545,953	0	0
0.0	0	0	0	0	0	494,996	0	0
0.0	0	0	0	0	0	50,957	0	0
100.0	56	9,103,557	6,307,311	3,678,885	301,967	0	330,582	0
100.0	52	8,454,202	5,745,453	3,324,429	274,939	0	300,454	0
100.0	4	649,355	561,858	354,456	27,028	0	30,128	0
99.2	9	3,299,227	2,326,430	1,304,204	135,232	256,279	166,300	4,319
100.0	9	3,072,268	2,139,933	1,184,407	124,401	236,214	151,726	1,402
92.2	0	226,959	186,497	119,797	10,831	20,065	14,574	2,917

# 道路現況総括表

種 別		改 良 済				未 改 良			
		19.5m 以上	13.0m 以上	5.5m 以上	5.5m 未満	5.5m以 上	3.5m 以上	3.5m 未満	うち自動車 交通不能
高速自動車 国道	高速自動車国道 計	0	57,323	0	0	0	0	0	0
	現 道	0	57,323	0	0	0	0	0	0
	旧 道								
一般国道	一般国道 計	30,348	118,007	347,151	1,376	568	3,308	443	0
	現 道	25,990	117,462	307,686	1,042	160	1,242	0	0
	旧 道	4,358	545	39,465	334	408	2,066	443	0
	指定区間 計	28,003	102,694	199,885	0	0	0	0	0
	現 道	23,645	102,149	174,660	0	0	0	0	0
	旧 道	4,358	545	25,225	0	0	0	0	0
		0	0	0	0	0	0	0	0
		0	0	0	0	0	0	0	0
		0	0	0	0	0	0	0	0
	指定区間	28,003	102,694	199,885	0	0	0	0	0
	現 道	23,645	102,149	174,660	0	0	0	0	0
	旧 道	4,358	545	25,225	0	0	0	0	0
	指定区間外 計	2,345	15,313	147,266	1,376	568	3,308	443	0
	現 道	2,345	15,313	133,026	1,042	160	1,242	0	0
	旧 道	0	0	14,240	334	408	2,066	443	0

単位：メートル

舗装済	未舗装	舗装済			道路延長	橋梁		トンネル	
		セメント	アスファルト			個数	延長	個数	延長
			高級	簡易					
57,323	0	155	57,168	0	50,392	38	6,716	1	215
57,323	0	155	57,168	0	50,392	38	6,716	1	215
499,844	1,357	3,120	487,014	9,710	468,492	389 (23)	25,342	13	7,367
453,582	0	3,103	443,744	6,735	421,330	363 (23)	24,885	13	7,367
46,262	1,357	17	43,270	2,975	47,162	26	457	0	0
330,582	0	2,477	328,105	0	302,744	289 (23)	21,097	11	6,741
300,454	0	2,477	297,977	0	272,864	275 (23)	20,849	11	6,741
30,128	0	0	30,128	0	29,880	14	248	0	0
0	0	0	0	0	0	0	0	0	0
0	0	0	0	0	0	0	0	0	0
0	0	0	0	0	0	0	0	0	0
330,582	0	2,477	328,105	0	302,744	289 (23)	21,097	11	6,741
300,454	0	2,477	297,977	0	272,864	275 (23)	20,849	11	6,741
30,128	0	0	30,128	0	29,880	14	248	0	0
169,262	1,357	643	158,909	9,710	165,748	100	4,245	2	626
153,128	0	626	145,767	6,735	148,466	88	4,036	2	626
16,134	1,357	17	13,142	2,975	17,282	12	209	0	0

※ ( ) : 市町村境界に架設された橋梁個数

# 道路現況総括表

種 別		総延長	重 用	未供用	実延長	改良率 (%)	舗高装級率 (%)
県 道	県道計	1,259,443	116,209	82,377	1,060,857	93.4	89.5
	現道	1,170,235	113,729	82,377	974,129	96.9	93.0
	旧道	89,208	2,480	0	86,728	53.9	50.0
	主要地方道計	473,954	57,887	10,092	405,975	96.0	95.5
	現道	434,755	56,843	10,092	367,820	99.6	99.6
	旧道	39,199	1,044	0	38,155	60.6	55.9
	一般県道計	785,489	58,322	72,285	654,882	91.8	85.8
	現道	735,480	56,886	72,285	606,309	95.3	89.0
	旧道	50,009	1,436	0	48,573	48.6	45.3
	一般県道(北)計	155,264	3,065	2,000	150,199	88.1	75.7
	現道	143,652	3,065	2,000	138,587	90.3	76.4
	旧道	11,612	0	0	11,612	62.1	67.5
	一般県道(中)計	189,425	23,208	6,895	159,322	88.9	88.0
	現道	162,023	21,772	6,895	133,356	97.9	97.3
	旧道	27,402	1,436	0	25,966	43.0	40.5
	一般県道(南)計	171,459	18,433	34,785	118,241	97.4	91.2
	現道	166,415	18,433	34,785	113,197	98.3	93.3
	旧道	5,044	0	0	5,044	75.7	44.2
一般県道(宮)計	137,683	5,221	26,167	106,295	97.7	97.3	
現道	136,403	5,221	26,167	105,015	98.1	97.7	
旧道	1,280	0	0	1,280	64.7	64.7	
一般県道(八)計	131,658	8,395	2,438	120,825	89.8	79.9	
現道	126,987	8,395	2,438	116,154	92.9	82.6	
旧道	4,671	0	0	4,671	12.9	12.9	

単位：メートル

舗装率 含 (%)	歩道橋	道 路 面 積 (㎡)			歩 道 延 長		改良済 延 長	未改良 延 長
		道 路 敷	道 路 部	車 道	設置延長	総延長		
99.4	18	18,437,679	13,371,544	7,872,706	796,470	1,243,232	991,136	69,721
100.0	18	17,619,221	12,721,994	7,413,203	773,255	1,207,318	944,376	29,753
92.8	0	818,458	649,550	459,503	23,215	35,914	46,760	39,968
98.6	12	7,910,259	5,533,986	3,303,882	302,545	499,475	389,660	16,315
100.0	12	7,540,401	5,238,468	3,103,409	289,890	477,823	366,522	1,298
84.7	0	369,858	295,518	200,473	12,655	21,652	23,138	15,017
99.9	6	10,527,420	7,837,558	4,568,824	493,925	743,757	601,476	53,406
100.0	6	10,078,820	7,483,526	4,309,794	483,365	729,495	577,854	28,455
99.2	0	448,600	354,032	259,030	10,560	14,262	23,622	24,951
99.7	0	2,393,275	1,384,602	935,077	75,970	88,656	132,311	17,888
99.8	0	2,306,649	1,311,008	875,770	75,517	88,203	125,099	13,488
98.5	0	86,626	73,594	59,307	453	453	7,212	4,400
100.0	2	2,877,038	2,306,544	1,260,474	131,414	241,621	141,660	17,662
100.0	2	2,639,865	2,111,601	1,122,355	123,867	231,181	130,500	2,856
100.0	0	237,173	194,943	138,119	7,547	10,440	11,160	14,806
100.0	4	1,825,839	1,568,339	871,719	92,049	159,607	115,127	3,114
100.0	4	1,773,359	1,520,989	840,059	89,616	156,365	111,309	1,888
100.0	0	52,480	47,350	31,660	2,433	3,242	3,818	1,226
100.0	0	1,544,863	1,329,085	685,567	101,672	144,862	103,859	2,436
100.0	0	1,536,259	1,321,860	680,151	101,672	144,862	103,031	1,984
100.0	0	8,604	7,225	5,416	0	0	828	452
99.8	0	1,886,405	1,248,988	815,987	92,820	109,011	108,519	12,306
100.0	0	1,822,688	1,218,068	791,459	92,693	108,884	107,915	8,239
95.6	0	63,717	30,920	24,528	127	127	604	4,067

# 道路現況総括表

種 別		改 良 済				未 改 良			
		19.5m 以上	13.0m 以上	5.5m 以上	5.5m 未満	5.5m以 上	3.5m 以上	3.5m 未満	うち自動車 交通不能
県 道	県道計	4,957	62,339	891,182	32,658	17,316	41,897	10,508	234
	現道	4,948	62,236	860,579	16,613	6,442	20,397	2,914	201
	旧道	9	103	30,603	16,045	10,874	21,500	7,594	33
	主要地方道計	3,326	42,293	329,988	14,053	3,643	10,385	2,287	33
	現道	3,326	42,190	317,364	3,642	143	1,155	0	0
	旧道	0	103	12,624	10,411	3,500	9,230	2,287	33
	一般県道計	1,631	20,046	561,194	18,605	13,673	31,512	8,221	201
	現道	1,622	20,046	543,215	12,971	6,299	19,242	2,914	201
	旧道	9	0	17,979	5,634	7,374	12,270	5,307	0
	一般県道(北)計	16	202	124,471	7,622	1,642	11,632	4,614	201
	現道	16	202	119,413	5,468	892	9,732	2,864	201
	旧道	0	0	5,058	2,154	750	1,900	1,750	0
	一般県道(中)計	665	11,531	127,000	2,464	5,727	8,561	3,374	0
	現道	656	11,531	117,359	954	2,037	819	0	0
	旧道	9	0	9,641	1,510	3,690	7,742	3,374	0
	一般県道(南)計	672	7,712	102,461	4,282	1,252	1,790	72	0
	現道	672	7,712	99,401	3,524	672	1,166	50	0
	旧道	0	0	3,060	758	580	624	22	0
	一般県道(宮)計	278	546	101,392	1,643	831	1,444	161	0
	現道	278	546	101,392	815	831	1,153	0	0
	旧道	0	0	0	828	0	291	161	0
一般県道(八)計	0	55	105,870	2,594	4,221	8,085	0	0	
現道	0	55	105,650	2,210	1,867	6,372	0	0	
旧道	0	0	220	384	2,354	1,713	0	0	

単位：メートル

舗装済	未舗装	舗装済			道路延長	橋梁		トンネル	
		セメント	アスファルト			個数	延長	個数	延長
			高級	簡易					
1,054,364	6,493	4,654	944,907	104,803	1,032,198	460	24,304	11	4,355
973,866	263	4,592	901,625	67,649	945,783	428	23,991	11	4,355
80,498	6,230	62	43,282	37,154	86,415	32	313	0	0
400,123	5,852	3,098	384,687	12,338	395,379	183	7,815	6	2,781
367,820	0	3,076	363,386	1,358	357,358	168	7,681	6	2,781
32,303	5,852	22	21,301	10,980	38,021	15	134	0	0
654,241	641	1,556	560,220	92,465	636,819	277 (3)	16,489	5	1,574
606,046	263	1,516	538,239	66,291	588,425	260 (3)	16,310	5	1,574
48,195	378	40	21,981	26,174	48,394	17	179	0	0
149,788	411	1,337	112,381	36,070	141,364	80 (2)	7,936	4	899
138,349	238	1,337	104,543	32,469	129,786	78 (2)	7,902	4	899
11,439	173	0	7,838	3,601	11,578	2	34	0	0
159,322	0	40	140,230	19,052	155,875	72 (1)	3,447	0	0
133,356	0	0	129,750	3,606	130,031	60 (1)	3,325	0	0
25,966	0	40	10,480	15,446	25,844	12	122	0	0
118,216	25	69	107,737	10,410	116,939	44	1,302	0	0
113,172	25	69	105,506	7,597	111,895	44	1,302	0	0
5,044	0	0	2,231	2,813	5,044	0	0	0	0
106,295	0	110	103,327	2,858	104,579	16	1,716	0	0
105,015	0	110	102,499	2,406	103,299	16	1,716	0	0
1,280	0	0	828	452	1,280	0	0	0	0
120,620	205	0	96,545	24,075	118,062	65	2,088	1	675
116,154	0	0	95,941	20,213	113,414	62	2,065	1	675
4,466	205	0	604	3,862	4,648	3	23	0	0

※ ( ) : 市町村境界に架設された橋梁個数



# 道路現況總括表

種 別		總延長	重 用	未供用	實延長	改良率 (%)	舖高裝級率 (%)
市町村道	市町村道 計	6,675,001	97,934	101,948	6,475,119	63.7	39.7
	現 道	6,675,001	97,934	101,948	6,475,119	63.7	39.7
合 計	合 計	9,076,352	290,027	691,825	8,094,500	70.0	50.3
	現 道	8,939,525	287,547	691,825	7,960,153	70.1	50.0
	旧 道	136,827	2,480	0	134,347	68.1	64.5

単位：メートル

舗装率 簡易含 (%)	歩道橋	道 路 面 積 (㎡)			歩 道 延 長		改良済 延 長	未改良 延 長
		道路敷	道路部	車 道	設置延長	総延長		
84.2	5	48,268,456	41,257,340	29,933,847	1,213,632	1,710,199	4,123,435	2,351,684
84.2	5	48,268,456	41,257,340	29,933,847	1,213,632	1,710,199	4,123,435	2,351,684
87.3	88	82,422,815	64,538,560	43,595,006	2,447,301	3,755,663	5,668,776	2,425,724
87.2	84	80,728,043	63,140,655	42,661,250	2,386,227	3,648,727	5,577,314	2,382,839
94.4	4	1,694,772	1,397,905	933,756	61,074	106,936	91,462	42,885

# 道路現況総括表

種 別		改 良 済				未 改 良			
		19.5m 以上	13.0m 以上	5.5m 以上	5.5m 未満	5.5m以 上	3.5m 以上	3.5m 未満	うち自動車 交通不能
市町村道	市町村道計	3,026	22,664	1,718,599	2,379,146	153,793	798,877	1,399,014	75,888
	現道	3,026	22,664	1,718,599	2,379,146	153,793	798,877	1,399,014	75,888
合 計	合 計	38,331	260,333	2,956,932	2,413,180	171,677	844,082	1,409,965	76,122
	現道	33,964	259,685	2,886,864	2,396,801	160,395	820,516	1,401,928	76,089
	旧道	4,367	648	70,068	16,379	11,282	23,566	8,037	33

単位：メートル

舗装済	未舗装	舗装済			道路延長	橋梁		トンネル	
		セメント	アスファルト			個数	延長	個数	延長
			高級	簡易					
5,453,711	1,021,408	160,648	2,412,614	2,880,449	6,455,096	1,416 (6)	19,872	3	151
5,453,711	1,021,408	160,648	2,412,614	2,880,449	6,455,096	1,416 (6)	19,872	3	151
7,065,242	1,029,258	168,577	3,901,703	2,994,962	8,006,178	2,303	76,234	28	12,088
6,938,482	1,021,671	168,498	3,815,151	2,954,833	7,872,601	2,245	75,464	28	12,088
126,760	7,587	79	86,552	40,129	133,577	58	770	0	0

※（ ）：市町村境界に架設された橋梁個数



## 2. 圈 域 別

## 圏域別

市町村名	総延長	重用	未供用	実延長	改良率(%)	舗装率(%)
北 部 圏 合 計	2,033,384	103,786	31,866	1,897,732	73.7	47.3
高速自動車国道計	24,643	0	0	24,643	100.0	100.0
一般国道計	283,673	29,131	18,500	236,042	98.8	98.4
指定区間計	196,487	29,131	18,500	148,856	100.0	100.0
指定区間外計	87,186	0	0	87,186	96.8	95.7
県道計	321,790	54,880	2,000	264,910	91.8	85.0
主要地方道計	157,473	50,696	0	106,777	96.4	97.1
一般県道計	164,317	4,184	2,000	158,133	88.7	76.9
市町村道計	1,403,278	19,775	11,366	1,372,137	65.4	30.3
一級	191,997	527	20	191,450	83.2	60.3
二級	316,574	2,661	1,146	312,767	61.5	23.2
その他	894,707	16,587	10,200	867,920	62.9	26.2
中 部 圏 合 計	2,072,337	80,218	54,662	1,937,457	80.3	58.8
高速自動車国道計	30,952	0	0	30,952	100.0	100.0
一般国道計	120,418	31,423	0	88,995	100.0	100.0
指定区間計	120,418	31,423	0	88,995	100.0	100.0
県道計	272,626	21,811	16,518	234,297	91.3	90.7
主要地方道計	101,132	2,812	9,623	88,697	96.2	96.2
一般県道計	171,494	18,999	6,895	145,600	88.3	87.4
市町村道計	1,648,341	26,984	38,144	1,583,213	77.2	51.0
一級	240,045	3,488	4,712	231,845	84.7	70.2
二級	221,498	2,783	937	217,778	69.4	53.0
その他	1,186,798	20,713	32,495	1,133,590	77.2	46.6

単位：メートル

舗 装 率 含 易 含 (%)	歩 道 橋	道 路 面 積 (㎡)			歩 道 延 長		改 良 済 延 長	未 改 良 延 長
		道 路 敷	道 路 部	車 道	設 置 延 長	総 延 長		
90.4	7	23,330,057	14,275,943	9,899,099	504,386	720,559	1,398,991	498,741
100.0	0	1,619,736	557,707	343,924	0	0	24,643	0
99.9	7	5,805,390	3,256,297	1,909,497	193,942	334,365	233,249	2,793
100.0	7	4,064,998	2,199,821	1,241,980	136,701	231,818	148,856	0
99.8	0	1,740,392	1,056,476	667,517	57,241	102,547	84,393	2,793
99.7	0	4,632,678	2,507,653	1,718,755	131,212	172,999	243,147	21,763
99.7	0	2,112,946	1,023,350	729,951	47,964	71,243	102,902	3,875
99.7	0	2,519,732	1,484,303	988,804	83,248	101,756	140,245	17,888
86.8	0	11,272,253	7,954,286	5,926,923	179,232	213,195	897,952	474,185
97.0	0	2,340,362	1,549,164	1,123,340	73,679	83,275	159,229	32,221
86.2	0	2,586,538	1,835,589	1,365,380	42,393	54,168	192,507	120,260
84.7	0	6,345,353	4,569,533	3,438,203	63,160	75,752	546,216	321,704
95.1	47	20,643,001	17,629,083	11,814,155	656,164	1,129,072	1,556,647	380,810
100.0	0	1,607,920	681,000	437,248	0	0	30,952	0
100.0	32	2,638,540	2,204,713	1,430,074	88,531	174,553	88,995	0
100.0	32	2,638,540	2,204,713	1,430,074	88,531	174,553	88,995	0
100.0	10	4,905,655	3,845,011	2,160,044	199,743	370,077	213,966	20,331
100.0	8	2,259,649	1,717,744	997,827	80,835	151,133	85,331	3,366
100.0	2	2,646,006	2,127,267	1,162,217	118,908	218,944	128,635	16,965
93.9	5	11,490,886	10,898,359	7,786,789	367,890	584,442	1,222,734	360,479
97.7	2	2,373,639	2,240,757	1,461,684	125,399	200,551	196,329	35,516
93.6	3	1,467,219	1,377,656	1,021,100	45,774	62,608	151,186	66,592
93.2	0	7,650,028	7,279,946	5,304,005	196,717	321,283	875,219	258,371



## 圏域別

市町村名	改 良 済				未 改 良			
	19.5m 以上	13.0m 以上	5.5m 以上	5.5m 未満	5.5m 以上	3.5m 以上	3.5m 未満	うち自動車 交通不能
北 部 圏 合 計	522	53,784	781,217	563,468	26,420	148,470	323,851	11,034
高速自動車国道計	0	24,643	0	0	0	0	0	0
一般国道計	181	26,852	205,220	996	568	1,782	443	0
指定区間計	122	16,020	132,714	0	0	0	0	0
指定区間外計	59	10,832	72,506	996	568	1,782	443	0
県道計	179	775	227,815	14,378	3,008	13,158	5,597	234
主要地方道計	163	487	95,496	6,756	1,366	1,526	983	33
一般県道計	16	288	132,319	7,622	1,642	11,632	4,614	201
市町村道計	162	1,514	348,182	548,094	22,844	133,530	317,811	10,800
一級	28	319	125,535	33,347	4,393	10,965	16,863	55
二級	50	342	79,789	112,326	8,917	42,551	68,792	1,968
その他	84	853	142,858	402,421	9,534	80,014	232,156	8,777
中 部 圏 合 計	24,371	135,081	604,498	792,697	28,242	126,323	226,245	22,037
高速自動車国道計	0	30,952	0	0	0	0	0	0
一般国道計	20,258	60,829	7,908	0	0	0	0	0
指定区間計	20,258	60,829	7,908	0	0	0	0	0
県道計	2,624	35,766	171,618	3,958	6,666	10,272	3,393	0
主要地方道計	2,339	24,717	56,744	1,531	1,312	2,035	19	0
一般県道計	285	11,049	114,874	2,427	5,354	8,237	3,374	0
市町村道計	1,489	7,534	424,972	788,739	21,576	116,051	222,852	22,037
一級	374	3,479	136,528	55,948	5,720	16,964	12,832	394
二級	53	536	56,839	93,758	4,944	28,367	33,281	1,019
その他	1,062	3,519	231,605	639,033	10,912	70,720	176,739	20,624

単位：メートル

舗装済	未舗装	舗装済			道路延長	橋梁		トンネル	
		セメント	アスファルト			個数	延長	個数	延長
			高級	簡易					
1,715,092	182,640	19,766	877,671	817,655	1,857,864	850 (6)	31,671	19	8,197
24,643	0	155	24,488	0	20,783	19	3,860	0	0
235,896	146	2,827	229,509	3,560	219,528	232 (4)	10,558	9	5,956
148,856	0	2,184	146,672	0	135,905	168 (4)	7,621	7	5,330
87,040	146	643	82,837	3,560	83,623	64	2,937	2	626
264,152	758	2,558	222,725	38,869	252,571	144 (2)	10,249	7	2,090
106,430	347	1,221	102,410	2,799	103,362	57	2,224	3	1,191
157,722	411	1,337	120,315	36,070	149,209	87 (2)	8,025	4	899
1,190,401	181,736	14,226	400,949	775,226	1,364,982	455	7,004	3	151
185,784	5,666	167	115,264	70,353	188,940	113	2,389	2	121
269,633	43,134	2,868	69,560	197,205	311,108	114	1,629	1	30
734,984	132,936	11,191	216,125	507,668	864,934	228	2,986	0	0
1,841,575	95,882	22,118	1,117,336	702,121	1,922,173	485 (13)	14,417	5	867
30,952	0	0	30,952	0	28,275	18	2,462	1	215
88,995	0	293	88,702	0	86,230	63 (10)	2,372	3	393
88,995	0	293	88,702	0	86,230	63 (10)	2,372	3	393
234,297	0	299	212,277	21,721	228,730	85 (1)	5,308	1	259
88,697	0	259	85,072	3,366	86,461	22	1,977	1	259
145,600	0	40	127,205	18,355	142,269	63 (1)	3,331	0	0
1,487,331	95,882	21,526	785,405	680,400	1,578,938	319 (3)	4,275	0	0
226,417	5,428	1,696	161,140	63,581	230,831	75 (3)	1,014	0	0
203,904	13,874	2,210	113,229	88,465	216,619	61	1,159	0	0
1,057,010	76,580	17,620	511,036	528,354	1,131,488	183	2,102	0	0

※（ ）：市町村境界に架設された橋梁個数

## 圏域別

市町村名	総延長	重用	未供用	実延長	改良率(%)	舗装率(%)
南部圏合計	2,445,997	63,725	227,269	2,155,003	68.1	55.6
高速自動車国道計	1,728	0	0	1,728	100.0	100.0
一般国道計	294,323	15,330	165,000	113,993	100.0	100.0
指定区間計	95,061	2,330	0	92,731	100.0	100.0
指定区間外計	199,262	13,000	165,000	21,262	100.0	100.0
県道計	278,647	25,893	34,785	217,969	97.5	93.1
主要地方道計	98,310	4,370	0	93,940	98.4	95.7
一般県道計	180,337	21,523	34,785	124,029	96.9	91.0
市町村道計	1,871,299	22,502	27,484	1,821,313	62.5	48.3
一級	270,773	1,295	737	268,741	79.7	67.8
二級	299,742	2,245	1,857	295,640	70.0	54.1
その他	1,300,784	18,962	24,890	1,256,932	57.1	42.8
宮古圏合計	1,581,401	25,281	280,850	1,275,270	66.3	43.6
一般国道計	272,449	0	244,500	27,949	97.9	96.5
指定区間外計	272,449	0	244,500	27,949	97.9	96.5
県道計	191,828	5,230	26,636	159,962	97.6	97.4
主要地方道計	54,145	9	469	53,667	97.5	97.6
一般県道計	137,683	5,221	26,167	106,295	97.7	97.3
市町村道計	1,117,124	20,051	9,714	1,087,359	60.9	34.3
一級	133,566	673	709	132,184	90.6	83.9
二級	183,266	1,544	32	181,690	80.1	43.2
その他	800,292	17,834	8,973	773,485	51.3	23.8

単位：メートル

舗 簡 装 率 含 (%)	歩 道 橋	道 路 面 積 (㎡)			歩 道 延 長		改 良 済 延 長	未 改 良 延 長
		道 路 敷	道 路 部	車 道	設 置 延 長	総 延 長		
88.7	34	20,644,985	17,720,135	11,652,865	670,054	1,098,951	1,467,554	687,449
100.0	0	86,240	37,228	24,192	0	0	1,728	0
100.0	26	2,893,826	2,339,313	1,251,071	97,696	180,248	113,993	0
100.0	17	2,400,019	1,902,777	1,006,831	76,735	139,582	92,731	0
100.0	9	493,807	436,536	244,240	20,961	40,666	21,262	0
100.0	8	3,710,456	3,119,182	1,729,656	181,596	328,050	212,622	5,347
100.0	4	1,780,042	1,471,267	813,407	84,319	158,866	92,404	1,536
100.0	4	1,930,414	1,647,915	916,249	97,277	169,184	120,218	3,811
86.7	0	13,954,463	12,224,412	8,647,946	390,762	590,653	1,139,211	682,102
96.1	0	2,734,690	2,334,085	1,592,928	114,799	173,610	214,071	54,670
93.6	0	2,574,683	2,198,174	1,531,672	91,841	123,269	206,922	88,718
83.0	0	8,645,090	7,692,153	5,523,346	184,122	293,774	718,218	538,714
78.6	0	10,396,708	9,127,819	6,272,763	367,014	476,370	845,571	429,699
100.0	0	408,711	354,667	184,022	23,435	45,425	27,364	585
100.0	0	408,711	354,667	184,022	23,435	45,425	27,364	585
99.9	0	2,366,765	2,026,741	1,046,138	152,512	215,845	156,158	3,804
99.6	0	821,902	697,656	360,571	50,840	70,983	52,299	1,368
100.0	0	1,544,863	1,329,085	685,567	101,672	144,862	103,859	2,436
74.9	0	7,621,232	6,746,411	5,042,603	191,067	215,100	662,049	425,310
94.9	0	1,361,715	1,223,464	903,671	59,987	72,838	119,740	12,444
88.9	0	1,509,076	1,315,507	983,521	55,911	64,343	145,555	36,135
68.2	0	4,750,441	4,207,440	3,155,411	75,169	77,919	396,754	376,731

# 圏域別

市町村名	改 良 済				未 改 良			
	19.5m 以上	13.0m 以上	5.5m 以上	5.5m 未満	5.5m 以上	3.5m 以上	3.5m 未満	うち自動車 交通不能
南 部 圏 合 計	12,829	68,415	714,804	671,506	55,419	265,451	366,579	33,397
高速自動車国道計	0	1,728	0	0	0	0	0	0
一般国道計	9,909	29,959	74,125	0	0	0	0	0
指定区間計	7,623	25,845	59,263	0	0	0	0	0
指定区間外計	2,286	4,114	14,862	0	0	0	0	0
県道計	1,701	25,164	177,075	8,682	2,318	2,957	72	0
主要地方道計	649	17,056	70,336	4,363	693	843	0	0
一般県道計	1,052	8,108	106,739	4,319	1,625	2,114	72	0
市町村道計	1,219	11,564	463,604	662,824	53,101	262,494	366,507	33,397
一級	967	6,576	146,496	60,032	5,185	24,033	25,452	1,751
二級	32	917	118,263	87,710	8,305	42,779	37,634	963
その他	220	4,071	198,845	515,082	39,611	195,682	303,421	30,683
官 古 圏 合 計	473	2,809	533,464	308,825	32,291	151,602	245,806	1,656
一般国道計	0	367	26,617	380	0	585	0	0
指定区間外計	0	367	26,617	380	0	585	0	0
県道計	328	546	152,560	2,724	831	2,812	161	0
主要地方道計	50	0	51,168	1,081	0	1,368	0	0
一般県道計	278	546	101,392	1,643	831	1,444	161	0
市町村道計	145	1,896	354,287	305,721	31,460	148,205	245,645	1,656
一級	11	267	103,054	16,408	5,493	3,942	3,009	0
二級	35	297	92,993	52,230	7,642	20,049	8,444	16
その他	99	1,332	158,240	237,083	18,325	124,214	234,192	1,640

単位：メートル

舗装済	未舗装	舗装済			道路延長	橋梁		トンネル	
		セメント	アスファルト			個数	延長	個数	延長
			高級	簡易					
1,912,399	242,604	93,171	1,105,439	713,789	2,131,853	656 (13)	21,975	2	1,175
1,728	0	0	1,728	0	1,334	1	394	0	0
113,993	0	0	113,993	0	100,859	75 (9)	12,116	1	1,018
92,731	0	0	92,731	0	80,609	58 (9)	11,104	1	1,018
21,262	0	0	21,262	0	20,250	17	1,012	0	0
217,944	25	69	202,772	15,103	214,190	89	3,622	1	157
93,940	0	0	89,944	3,996	91,490	43	2,293	1	157
124,004	25	69	112,828	11,107	122,700	46	1,329	0	0
1,578,734	242,579	93,102	786,946	698,686	1,815,470	491 (3)	5,843	0	0
258,216	10,525	5,876	176,448	75,892	266,610	116 (1)	2,131	0	0
276,683	18,957	9,385	150,435	116,863	294,524	86 (2)	1,116	0	0
1,043,835	213,097	77,841	460,063	505,931	1,254,336	289	2,596	0	0
1,002,603	272,667	12,505	543,248	446,850	1,271,203	98	4,067	0	0
27,949	0	0	26,962	987	27,935	3	14	0	0
27,949	0	0	26,962	987	27,935	3	14	0	0
159,772	190	532	155,262	3,978	158,115	26	1,847	0	0
53,477	190	422	51,935	1,120	53,536	10	131	0	0
106,295	0	110	103,327	2,858	104,579	16	1,716	0	0
814,882	272,477	11,973	361,024	441,885	1,085,153	69	2,206	0	0
125,453	6,731	258	110,611	14,584	132,096	9	88	0	0
161,553	20,137	1,943	76,463	83,147	181,564	26	126	0	0
527,876	245,609	9,772	173,950	344,154	771,493	34	1,992	0	0

※（ ）：市町村境界に架設された橋梁個数

## 圏域別

市町村名	総延長	重用	未供用	実延長	改良率(%)	舗装率(%)
八重山圏合計	943,233	17,017	97,178	829,038	48.3	33.7
一般国道計	113,722	0	79,500	34,222	97.3	81.4
指定区間外計	113,722	0	79,500	34,222	97.3	81.4
県道計	194,552	8,395	2,438	183,719	89.9	83.3
主要地方道計	62,894	0	0	62,894	90.2	89.9
一般県道計	131,658	8,395	2,438	120,825	89.8	79.9
市町村道計	634,959	8,622	15,240	611,097	33.0	16.1
一級	65,831	1,442	0	64,389	80.8	37.0
二級	105,402	824	4,896	99,682	53.6	27.3
その他	463,726	6,356	10,344	447,026	21.5	10.5
総合計	9,076,352	290,027	691,825	8,094,500	70.0	50.3
高速自動車国道計	57,323	0	0	57,323	100.0	100.0
一般国道計	1,084,585	75,884	507,500	501,201	99.1	97.8
指定区間計	411,966	62,884	18,500	330,582	100.0	100.0
指定区間外計	672,619	13,000	489,000	170,619	97.5	93.5
県道計	1,259,443	116,209	82,377	1,060,857	93.4	89.5
主要地方道計	473,954	57,887	10,092	405,975	96.0	95.5
一般県道計	785,489	58,322	72,285	654,882	91.8	85.8
市町村道計	6,675,001	97,934	101,948	6,475,119	63.7	39.7
一級	902,212	7,425	6,178	888,609	83.4	67.0
二級	1,126,482	10,057	8,868	1,107,557	67.7	40.9
その他	4,646,307	80,452	86,902	4,478,953	58.8	34.0

単位：メートル

舗 装 率 含 易 含 (%)	歩 道 橋	道 路 面 積 (㎡)			歩 道 延 長		改 良 済 延 長	未 改 良 延 長
		道 路 敷	道 路 部	車 道	設 置 延 長	総 延 長		
71.6	0	7,408,064	5,785,580	3,956,124	249,683	330,711	400,013	429,025
96.5	0	656,317	478,751	208,425	33,595	67,641	33,281	941
96.5	0	656,317	478,751	208,425	33,595	67,641	33,281	941
97.0	0	2,822,125	1,872,957	1,218,113	131,407	156,261	165,243	18,476
91.5	0	935,720	623,969	402,126	38,587	47,250	56,724	6,170
99.8	0	1,886,405	1,248,988	815,987	92,820	109,011	108,519	12,306
62.6	0	3,929,622	3,433,872	2,529,586	84,681	106,809	201,489	409,608
91.0	0	710,159	557,745	388,471	29,177	40,278	52,030	12,359
80.0	0	705,368	643,346	473,069	20,310	24,213	53,412	46,270
54.6	0	2,514,095	2,232,781	1,668,046	35,194	42,318	96,047	350,979
87.3	88	82,422,815	64,538,560	43,595,006	2,447,301	3,755,663	5,668,776	2,425,724
100.0	0	3,313,896	1,275,935	805,364	0	0	57,323	0
99.7	65	12,402,784	8,633,741	4,983,089	437,199	802,232	496,882	4,319
100.0	56	9,103,557	6,307,311	3,678,885	301,967	545,953	330,582	0
99.2	9	3,299,227	2,326,430	1,304,204	135,232	256,279	166,300	4,319
99.4	18	18,437,679	13,371,544	7,872,706	796,470	1,243,232	991,136	69,721
98.6	12	7,910,259	5,533,986	3,303,882	302,545	499,475	389,660	16,315
99.9	6	10,527,420	7,837,558	4,568,824	493,925	743,757	601,476	53,406
84.2	5	48,268,456	41,257,340	29,933,847	1,213,632	1,710,199	4,123,435	2,351,684
96.2	2	9,520,565	7,905,215	5,470,094	403,041	570,552	741,399	147,210
89.5	3	8,842,884	7,370,272	5,374,742	256,229	328,601	749,582	357,975
80.5	0	29,905,007	25,981,853	19,089,011	554,362	811,046	2,632,454	1,846,499



# 圏域別

市町村名	改 良 済				未 改 良			
	19.5m 以上	13.0m 以上	5.5m 以上	5.5m 未満	5.5m 以上	3.5m 以上	3.5m 未満	うち自動車 交通不能
八重山圏 合計	136	244	322,949	76,684	29,305	152,236	247,484	7,998
一般国道 計	0	0	33,281	0	0	941	0	0
指定区間外 計	0	0	33,281	0	0	941	0	0
県道 計	125	88	162,114	2,916	4,493	12,698	1,285	0
主要地方道 計	125	33	56,244	322	272	4,613	1,285	0
一般県道 計	0	55	105,870	2,594	4,221	8,085	0	0
市町村道 計	11	156	127,554	73,768	24,812	138,597	246,199	7,998
一級	0	76	48,752	3,202	1,975	5,508	4,876	87
二級	11	13	33,700	19,688	6,395	21,830	18,045	170
その他	0	67	45,102	50,878	16,442	111,259	223,278	7,741
総 合 計	38,331	260,333	2,956,932	2,413,180	171,677	844,082	1,409,965	76,122
高速自動車国道 計	0	57,323	0	0	0	0	0	0
一般国道 計	30,348	118,007	347,151	1,376	568	3,308	443	0
指定区間 計	28,003	102,694	199,885	0	0	0	0	0
指定区間外 計	2,345	15,313	147,266	1,376	568	3,308	443	0
県道 計	4,957	62,339	891,182	32,658	17,316	41,897	10,508	234
主要地方道 計	3,326	42,293	329,988	14,053	3,643	10,385	2,287	33
一般県道 計	1,631	20,046	561,194	18,605	13,673	31,512	8,221	201
市町村道 計	3,026	22,664	1,718,599	2,379,146	153,793	798,877	1,399,014	75,888
一級	1,380	10,717	560,365	168,937	22,766	61,412	63,032	2,287
二級	181	2,105	381,584	365,712	36,203	155,576	166,196	4,136
その他	1,465	9,842	776,650	1,844,497	94,824	581,889	1,169,786	69,465

単位：メートル

舗装済	未舗装	舗装済			道路延長	橋梁		トンネル	
		セメント	アスファルト			個数	延長	個数	延長
			高級	簡易					
593,573	235,465	21,017	258,009	314,547	823,085	214	4,104	2	1,849
33,011	1,211	0	27,848	5,163	33,940	16	282	0	0
33,011	1,211	0	27,848	5,163	33,940	16	282	0	0
178,199	5,520	1,196	151,871	25,132	178,592	116	3,278	2	1,849
57,579	5,315	1,196	55,326	1,057	60,530	51	1,190	1	1,174
120,620	205	0	96,545	24,075	118,062	65	2,088	1	675
382,363	228,734	19,821	78,290	284,252	610,553	82	544	0	0
58,564	5,825	997	22,845	34,722	64,195	19	194	0	0
79,769	19,913	5,284	21,923	52,562	99,599	14	83	0	0
244,030	202,996	13,540	33,522	196,968	446,759	49	267	0	0
7,065,242	1,029,258	168,577	3,901,703	2,994,962	8,006,178	2,303 (32)	76,234	28	12,088
57,323	0	155	57,168	0	50,392	38	6,716	1	215
499,844	1,357	3,120	487,014	9,710	468,492	389 (23)	25,342	13	7,367
330,582	0	2,477	328,105	0	302,744	289 (23)	21,097	11	6,741
169,262	1,357	643	158,909	9,710	165,748	100	4,245	2	626
1,054,364	6,493	4,654	944,907	104,803	1,032,198	460 (3)	24,304	11	4,355
400,123	5,852	3,098	384,687	12,338	395,379	183 (3)	7,815	6	2,781
654,241	641	1,556	560,220	92,465	636,819	277	16,489	5	1,574
5,453,711	1,021,408	160,648	2,412,614	2,880,449	6,455,096	1,416 (6)	19,872	3	151
854,434	34,175	8,994	586,308	259,132	882,672	332 (4)	5,816	2	121
991,542	116,015	21,690	431,610	538,242	1,103,414	301	4,113	1	30
3,607,735	871,218	129,964	1,394,696	2,083,075	4,469,010	783 (2)	9,943	0	0

※ ( ) : 市町村境界に架設された橋梁個数



### 3. 主要離島、島別内訳

(1) 主要離島 島別内訳

(2) その他の離島 沖縄本島周辺  
島別内訳

(3) 宮古・石垣島周辺  
島別内訳

# 主要離島

# 島別内訳 (平成25年4月1日現在)

島別	種別	総延長	重用	未供用	実延長	改良率 (%)	舗装率 (%)	
宮古本島	宮古島市	1,246,009	18,925	278,768	948,316	69.9	40.4	
	指定区間外	272,449	0	244,500	27,949	97.9	96.5	
	県道計	165,898	4,270	26,636	134,992	97.4	97.1	
	主要地方道	46,919	9	469	46,441	97.1	97.2	
	一般県道	118,979	4,261	26,167	88,551	97.6	97.1	
	市町村道	807,662	14,655	7,632	785,375	64.2	28.6	
	合計	1,246,009	18,925	278,768	948,316	69.9	40.4	
	指定区間外	272,449	0	244,500	27,949	97.9	96.5	
	県道計	165,898	4,270	26,636	134,992	97.4	97.1	
	主要地方道	46,919	9	469	46,441	97.1	97.2	
	一般県道	118,979	4,261	26,167	88,551	97.6	97.1	
	市町村道	807,662	14,655	7,632	785,375	64.2	28.6	
	石垣本島	石垣市	588,443	13,220	82,693	492,530	49.1	35.9
		指定区間外	113,722	0	79,500	34,222	97.3	81.4
県道計		121,110	8,395	2,438	110,277	87.8	81.3	
主要地方道		62,894	0	0	62,894	90.2	89.9	
一般県道		58,216	8,395	2,438	47,383	84.7	69.8	
市町村道		353,611	4,825	755	348,031	32.1	17.0	
合計		588,443	13,220	82,693	492,530	49.1	35.9	
指定区間外		113,722	0	79,500	34,222	97.3	81.4	
県道計		121,110	8,395	2,438	110,277	87.8	81.3	
主要地方道		62,894	0	0	62,894	90.2	89.9	
一般県道		58,216	8,395	2,438	47,383	84.7	69.8	
市町村道		353,611	4,825	755	348,031	32.1	17.0	

単位：メートル

舗筒 装易 率含 (%)	歩 道 橋	道 路 面 積 (㎡)			歩 道 延 長		改 良 済 延 長	未 改 良 延 長
		道 路 敷	道 路 部	車 道	設 置 延 長	総 延 長		
80.4	0	7,974,891	6,979,281	4,759,459	273,689	366,277	663,132	285,184
100.0	0	408,711	354,667	184,022	23,435	45,425	27,364	585
99.9	0	2,037,645	1,739,654	886,935	128,427	175,397	131,508	3,484
99.6	0	717,467	606,831	315,026	43,647	56,615	45,073	1,368
100.0	0	1,320,178	1,132,823	571,909	84,780	118,782	86,435	2,116
76.3	0	5,528,535	4,884,960	3,688,502	121,827	145,455	504,260	281,115
80.4	0	7,974,891	6,979,281	4,759,459	273,689	366,277	663,132	285,184
100.0	0	408,711	354,667	184,022	23,435	45,425	27,364	585
99.9	0	2,037,645	1,739,654	886,935	128,427	175,397	131,508	3,484
99.6	0	717,467	606,831	315,026	43,647	56,615	45,073	1,368
100.0	0	1,320,178	1,132,823	571,909	84,780	118,782	86,435	2,116
76.3	0	5,528,535	4,884,960	3,688,502	121,827	145,455	504,260	281,115
76.1	0	4,708,917	3,667,974	2,476,108	161,975	234,905	241,701	250,829
96.5	0	656,317	478,751	208,425	33,595	67,641	33,281	941
95.2	0	1,782,902	1,164,074	772,431	75,450	93,060	96,852	13,425
91.5	0	935,720	623,969	402,126	38,587	47,250	56,724	6,170
100.0	0	847,182	540,105	370,305	36,863	45,810	40,128	7,255
68.1	0	2,269,698	2,025,149	1,495,252	52,930	74,204	111,568	236,463
76.1	0	4,708,917	3,667,974	2,476,108	161,975	234,905	241,701	250,829
96.5	0	656,317	478,751	208,425	33,595	67,641	33,281	941
95.2	0	1,782,902	1,164,074	772,431	75,450	93,060	96,852	13,425
91.5	0	935,720	623,969	402,126	38,587	47,250	56,724	6,170
100.0	0	847,182	540,105	370,305	36,863	45,810	40,128	7,255
68.1	0	2,269,698	2,025,149	1,495,252	52,930	74,204	111,568	236,463

# 主要離島

# 島別内訳 (平成 25年 4月 1日 現在)

島 別	種 別	改 良 済				未 改 良			
		19.5m 以上	13.0m 以上	5.5m 以上	5.5m 未満	5.5m 以上	3.5m以 上	3.5m未 満	うち自動車 交通不能
宮古本島	宮古島市	413	2,673	403,383	256,663	12,145	121,915	151,124	1,371
	指定区間外	0	367	26,617	380	0	585	0	0
	県道計	278	546	129,645	1,039	831	2,492	161	0
	主要地方道	0	0	45,073	0	0	1,368	0	0
	一般県道	278	546	84,572	1,039	831	1,124	161	0
	市町村道	135	1,760	247,121	255,244	11,314	118,838	150,963	1,371
	合 計	413	2,673	403,383	256,663	12,145	121,915	151,124	1,371
	指定区間外	0	367	26,617	380	0	585	0	0
	県道計	278	546	129,645	1,039	831	2,492	161	0
	主要地方道	0	0	45,073	0	0	1,368	0	0
	一般県道	278	546	84,572	1,039	831	1,124	161	0
	市町村道	135	1,760	247,121	255,244	11,314	118,838	150,963	1,371
	石垣本島	石垣市	125	159	206,549	34,868	21,337	93,817	135,675
指定区間外		0	0	33,281	0	0	941	0	0
県道計		125	33	96,372	322	2,139	10,001	1,285	0
主要地方道		125	33	56,244	322	272	4,613	1,285	0
一般県道		0	0	40,128	0	1,867	5,388	0	0
市町村道		0	126	76,896	34,546	19,198	82,875	134,390	1,036
合 計		125	159	206,549	34,868	21,337	93,817	135,675	1,036
指定区間外		0	0	33,281	0	0	941	0	0
県道計		125	33	96,372	322	2,139	10,001	1,285	0
主要地方道		125	33	56,244	322	272	4,613	1,285	0
一般県道		0	0	40,128	0	1,867	5,388	0	0
市町村道		0	126	76,896	34,546	19,198	82,875	134,390	1,036

単位：メートル

舗装済	未舗装	舗装済			道路延長	橋梁		トンネル	
		セメント	アスファルト			個数	延長	個数	延長
			高級	簡易					
762,342	185,974	5,054	377,898	379,390	944,499	85	3,817	0	0
27,949	0	0	26,962	987	27,935	3	14	0	0
134,802	190	532	130,612	3,658	133,233	22	1,759	0	0
46,251	190	422	44,709	1,120	46,385	8	56	0	0
88,551	0	110	85,903	2,538	86,848	14	1,703	0	0
599,591	185,784	4,522	220,324	374,745	783,331	60	2,044	0	0
762,342	185,974	5,054	377,898	379,390	944,499	85	3,817	0	0
27,949	0	0	26,962	987	27,935	3	14	0	0
134,802	190	532	130,612	3,658	133,233	22	1,759	0	0
46,251	190	422	44,709	1,120	46,385	8	56	0	0
88,551	0	110	85,903	2,538	86,848	14	1,703	0	0
599,591	185,784	4,522	220,324	374,745	783,331	60	2,044	0	0
374,981	117,549	8,960	167,840	198,181	488,975	165	2,381	1	1,174
33,011	1,211	0	27,848	5,163	33,940	16	282	0	0
104,962	5,315	1,196	88,422	15,344	107,490	78	1,613	1	1,174
57,579	5,315	1,196	55,326	1,057	60,530	51	1,190	1	1,174
47,383	0	0	33,096	14,287	46,960	27	423	0	0
237,008	111,023	7,764	51,570	177,674	347,545	71	486	0	0
374,981	117,549	8,960	167,840	198,181	488,975	165	2,381	1	1,174
33,011	1,211	0	27,848	5,163	33,940	16	282	0	0
104,962	5,315	1,196	88,422	15,344	107,490	78	1,613	1	1,174
57,579	5,315	1,196	55,326	1,057	60,530	51	1,190	1	1,174
47,383	0	0	33,096	14,287	46,960	27	423	0	0
237,008	111,023	7,764	51,570	177,674	347,545	71	486	0	0



# 主要離島

# 島別内訳 (平成25年4月1日現在)

島別	種別	総延長	重用	未供用	実延長	改良率 (%)	舗高装級率 (%)
久米島	久米島町	266,970	16,012	27,893	223,065	56.9	44.4
	県道計	68,678	13,517	25,156	30,005	100.0	92.3
	主要地方道	15,738	0	0	15,738	100.0	85.3
	一般県道	52,940	13,517	25,156	14,267	100.0	100.0
	市町村道	198,292	2,495	2,737	193,060	50.2	37.0
	合計	266,970	16,012	27,893	223,065	56.9	44.4
	県道計	68,678	13,517	25,156	30,005	100.0	92.3
	主要地方道	15,738	0	0	15,738	100.0	85.3
	一般県道	52,940	13,517	25,156	14,267	100.0	100.0
	市町村道	198,292	2,495	2,737	193,060	50.2	37.0
総合計	総合計	2,101,422	48,157	389,354	1,663,911	62.0	39.6
	指定区間外	386,171	0	324,000	62,171	97.5	88.2
	県道計	355,686	26,182	54,230	275,274	93.9	90.3
	主要地方道	125,551	9	469	125,073	94.0	92.0
	一般県道	230,135	26,173	53,761	150,201	93.8	88.8
	市町村道	1,359,565	21,975	11,124	1,326,466	53.7	26.8

単位：メートル

舗簡 装易 率含 (%)	歩 道 橋	道 路 面 積 (㎡)			歩 道 延 長		改 良 済 延 長	未 改 良 延 長
		道 路 敷	道 路 部	車 道	設 置 延 長	総 延 長		
81.5	0	1,849,452	1,378,616	965,345	49,594	73,165	127,014	96,051
100.0	0	454,080	323,530	190,479	20,318	38,231	30,005	0
100.0	0	224,455	175,620	99,904	11,991	24,287	15,738	0
100.0	0	229,625	147,910	90,575	8,237	13,944	14,267	0
78.6	0	1,395,372	1,055,086	774,866	29,276	36,415	97,009	96,051
81.5	0	1,849,452	1,378,616	965,345	49,594	73,165	127,014	96,051
100.0	0	454,080	323,530	190,479	20,318	38,231	30,005	0
100.0	0	224,455	175,620	99,904	11,991	24,287	15,738	0
100.0	0	229,625	147,910	90,575	8,237	13,944	14,267	0
78.6	0	1,395,372	1,055,086	774,866	29,276	36,415	97,009	96,051
79.3	0	14,533,260	12,025,871	8,200,912	485,258	674,347	1,031,847	632,064
98.1	0	1,065,028	833,418	392,447	57,030	113,066	60,645	1,526
98.0	0	4,274,627	3,227,258	1,849,845	224,195	306,688	258,365	16,909
95.6	0	1,877,642	1,406,420	817,056	94,225	128,152	117,535	7,538
100.0	0	2,396,985	1,820,838	1,032,789	129,970	178,536	140,830	9,371
74.5	0	9,193,605	7,965,195	5,958,620	204,033	254,593	712,837	613,629

# 主要離島

# 島別内訳 (平成 25年 4月 1日 現在)

島 別	種 別	改 良 済				未 改 良			
		19.5m 以上	13.0m 以上	5.5m 以上	5.5m 未満	5.5m 以上	3.5m以 上	3.5m未 満	うち自動車 交通不能
久米島	久米島町	29	155	64,949	61,881	761	19,147	76,143	969
	県道計	29	88	27,703	2,185	0	0	0	0
	主要地方道	29	88	13,760	1,861	0	0	0	0
	一般県道	0	0	13,943	324	0	0	0	0
	市町村道	0	67	37,246	59,696	761	19,147	76,143	969
	合 計	29	155	64,949	61,881	761	19,147	76,143	969
	県道計	29	88	27,703	2,185	0	0	0	0
	主要地方道	29	88	13,760	1,861	0	0	0	0
	一般県道	0	0	13,943	324	0	0	0	0
	市町村道	0	67	37,246	59,696	761	19,147	76,143	969
総 合 計	総合計	567	2,987	674,881	353,412	34,243	234,879	362,942	3,376
	指定区間外	0	367	59,898	380	0	1,526	0	0
	県道計	432	667	253,720	3,546	2,970	12,493	1,446	0
	主要地方道	154	121	115,077	2,183	272	5,981	1,285	0
	一般県道	278	546	138,643	1,363	2,698	6,512	161	0
	市町村道	135	1,953	361,263	349,486	31,273	220,860	361,496	3,376

単位：メートル

舗装済	未舗装	舗装済			道路延長	橋梁		トンネル	
		セメント	アスファルト			個数	延長	個数	延長
			高級	簡易					
181,728	41,337	7,296	91,854	82,578	222,213	98	852	0	0
30,005	0	0	27,690	2,315	29,720	19	285	0	0
15,738	0	0	13,423	2,315	15,541	10	197	0	0
14,267	0	0	14,267	0	14,179	9	88	0	0
151,723	41,337	7,296	64,164	80,263	192,493	79	567	0	0
181,728	41,337	7,296	91,854	82,578	222,213	98	852	0	0
30,005	0	0	27,690	2,315	29,720	19	285	0	0
15,738	0	0	13,423	2,315	15,541	10	197	0	0
14,267	0	0	14,267	0	14,179	9	88	0	0
151,723	41,337	7,296	64,164	80,263	192,493	79	567	0	0
1,319,051	344,860	21,310	637,592	660,149	1,655,687	348	7,050	1	1,174
60,960	1,211	0	54,810	6,150	61,875	19	296	0	0
269,769	5,505	1,728	246,724	21,317	270,443	119	3,657	1	1,174
119,568	5,505	1,618	113,458	4,492	122,456	69	1,443	1	1,174
150,201	0	110	133,266	16,825	147,987	50	2,214	0	0
988,322	338,144	19,582	336,058	632,682	1,323,369	210	3,097	0	0

その他の離島 沖縄本島周辺 島別内訳

(平成25年4月1日現在)

島別	種別	総延長	重用	未供用	実延長	改良率 (%)	舗装率 (%)
伊平屋島	伊平屋村	74,775	651	0	74,124	74.0	27.4
	一般県道	11,675	0	0	11,675	100.0	36.3
	市町村道	63,100	651	0	62,449	69.1	25.7
野甫島	伊平屋村	6,362	51	0	6,311	100.0	12.3
	一般県道	1,014	0	0	1,014	100.0	76.7
	市町村道	5,348	51	0	5,297	100.0	0.0
伊是名島	伊是名村	88,306	1,115	691	86,500	94.0	59.3
	一般県道	6,180	0	0	6,180	100.0	100.0
	市町村道	82,126	1,115	691	80,320	93.5	56.2
伊江島	伊江村	193,820	3,878	0	189,942	85.6	13.7
	一般県道	22,841	185	0	22,656	67.6	21.2
	市町村道	170,979	3,693	0	167,286	88.0	12.7
水納島	本部町	2,280	0	0	2,280	46.7	57.4
	市町村道	2,280	0	0	2,280	46.7	57.4
津堅島	うるま市	7,925	189	0	7,736	73.4	27.3
	市町村道	7,925	189	0	7,736	73.4	27.3
久高島	南城市	9,332	34	0	9,298	0.0	43.9
	市町村道	9,332	34	0	9,298	0.0	43.9
粟国島	粟国村	54,429	334	7,040	47,055	60.9	66.0
	一般県道	780	0	0	780	100.0	0.0
	市町村道	53,649	334	7,040	46,275	60.3	67.1
渡名喜島	渡名喜村	9,050	0	0	9,050	42.6	42.2
	一般県道	25	0	0	25	0.0	0.0
	市町村道	9,025	0	0	9,025	42.7	42.3
座間味島	座間味村	11,481	11	0	11,470	49.1	0.1
	一般県道	129	0	0	129	0.0	0.0
	市町村道	11,352	11	0	11,341	49.7	0.1
阿嘉島	座間味村	9,581	0	0	9,581	0.0	6.9
	市町村道	9,581	0	0	9,581	0.0	6.9
慶留間島	座間味村	6,068	0	0	6,068	58.9	42.4
	市町村道	6,068	0	0	6,068	58.9	42.4

単位：メートル

舗 簡 装 易 率 含 (%)	歩 道 橋	道 路 面 積 (㎡)			歩 道 延 長		改 良 済 延 長	未 改 良 延 長
		道 路 敷	道 路 部	車 道	設 置 延 長	総 延 長		
82.4	0	755,815	497,002	378,953	15,969	16,490	54,834	19,290
100.0	0	109,539	104,826	76,567	5,881	6,428	11,675	0
79.1	0	646,276	392,176	302,386	10,088	10,062	43,159	19,290
100.0	0	52,779	36,596	26,098	778	1,082	6,311	0
100.0	0	20,293	10,327	5,761	778	1,082	1,014	0
100.0	0	32,486	26,269	20,337	0	0	5,297	0
93.9	0	814,540	575,534	418,149	18,621	19,871	81,313	5,187
100.0	0	89,736	64,560	37,667	5,643	6,893	6,180	0
93.4	0	724,804	510,974	380,482	12,978	12,978	75,133	5,187
89.7	0	1,311,954	1,111,742	851,630	5,847	6,971	162,595	27,347
100.0	0	257,301	202,571	131,381	4,346	5,462	15,309	7,347
88.3	0	1,054,653	909,171	720,249	1,501	1,509	147,286	20,000
57.4	0	11,958	8,024	5,736	0	0	1,064	1,216
57.4	0	11,958	8,024	5,736	0	0	1,064	1,216
69.1	0	35,170	32,880	24,505	7	7	5,679	2,057
69.1	0	35,170	32,880	24,505	7	7	5,679	2,057
43.9	0	39,655	36,931	27,642	0	0	0	9,298
43.9	0	39,655	36,931	27,642	0	0	0	9,298
73.8	0	224,370	196,967	141,560	2,349	2,349	28,667	18,388
100.0	0	7,722	5,850	4,680	0	0	780	0
73.3	0	216,648	191,117	136,880	2,349	2,349	27,887	18,388
42.2	0	43,671	36,369	27,319	0	0	3,855	5,195
0.0	0	132	100	75	0	0	0	25
42.3	0	43,539	36,269	27,244	0	0	3,855	5,170
64.5	0	72,407	52,936	37,989	1,424	1,424	5,632	5,838
100.0	0	1,069	810	648	0	0	0	129
64.1	0	71,338	52,126	37,341	1,424	1,424	5,632	5,709
27.4	0	40,166	35,006	25,305	0	0	0	9,581
27.4	0	40,166	35,006	25,305	0	0	0	9,581
59.5	0	60,664	42,985	27,159	3,178	3,282	3,572	2,496
59.5	0	60,664	42,985	27,159	3,178	3,282	3,572	2,496

その他の離島 沖縄本島周辺 島別内訳

(平成 25年 4月 1日 現在)

島 別	種 別	改 良 済				未 改 良			
		19.5m 以上	13.0m以 上	5.5m 以上	5.5m 未満	5.5m 以上	3.5m 以上	3.5m 未満	うち自動車 交通不能
伊平屋島	伊平屋村	19	107	32,709	21,999	5,831	5,841	7,618	4,596
	一般県道	0	18	9,606	2,051	0	0	0	0
	市町村道	19	89	23,103	19,948	5,831	5,841	7,618	4,596
野甫島	伊平屋村	0	3	3,832	2,476	0	0	0	0
	一般県道	0	0	778	236	0	0	0	0
	市町村道	0	3	3,054	2,240	0	0	0	0
伊是名島	伊是名村	6	31	37,313	43,963	9	2,760	2,418	691
	一般県道	0	10	5,724	446	0	0	0	0
	市町村道	6	21	31,589	43,517	9	2,760	2,418	691
伊江島	伊江村	16	153	39,830	122,596	232	8,034	19,081	662
	一般県道	0	0	12,865	2,444	0	4,973	2,374	0
	市町村道	16	153	26,965	120,152	232	3,061	16,707	662
水納島	本部町	0	0	6	1,058	0	6	1,210	0
	市町村道	0	0	6	1,058	0	6	1,210	0
津堅島	うるま市	0	0	208	5,471	0	81	1,976	73
	市町村道	0	0	208	5,471	0	81	1,976	73
久高島	南城市	0	0	0	0	50	3,628	5,620	2,596
	市町村道	0	0	0	0	50	3,628	5,620	2,596
粟国島	粟国村	0	0	3,771	24,896	27	4,038	14,323	1,012
	一般県道	0	0	780	0	0	0	0	0
	市町村道	0	0	2,991	24,896	27	4,038	14,323	1,012
渡名喜島	渡名喜村	0	0	130	3,725	181	363	4,651	1
	一般県道	0	0	0	0	0	0	25	0
	市町村道	0	0	130	3,725	181	363	4,626	1
座間味島	座間味村	11	0	408	5,213	58	458	5,322	1,813
	一般県道	0	0	0	0	0	129	0	0
	市町村道	11	0	408	5,213	58	329	5,322	1,813
阿嘉島	座間味村	0	0	0	0	155	1,415	8,011	1,986
	市町村道	0	0	0	0	155	1,415	8,011	1,986
慶留間島	座間味村	0	0	2,407	1,165	44	792	1,660	353
	市町村道	0	0	2,407	1,165	44	792	1,660	353

単位：メートル

舗装済	未舗装	舗装済			道路延長	橋梁		トンネル	
		セメント	アスファルト			個数	延長	個数	延長
			高級	簡易					
61,086	13,038	2,302	17,975	40,809	73,468	23	656	0	0
11,675	0	679	3,555	7,441	11,297	6	378	0	0
49,411	13,038	1,623	14,420	33,368	62,171	17	278	0	0
6,311	0	0	778	5,533	6,201	1	110	0	0
1,014	0	0	778	236	904	1	110	0	0
5,297	0	0	0	5,297	5,297	0	0	0	0
81,230	5,270	919	50,402	29,909	86,329	26	171	0	0
6,180	0	0	6,180	0	6,163	2	17	0	0
75,050	5,270	919	44,222	29,909	80,166	24	154	0	0
170,380	19,562	2,065	24,024	144,291	189,938	1	4	0	0
22,650	6	0	4,800	17,850	22,656	0	0	0	0
147,730	19,556	2,065	19,224	126,441	167,282	1	4	0	0
1,308	972	1,308	0	0	2,280	0	0	0	0
1,308	972	1,308	0	0	2,280	0	0	0	0
5,344	2,392	87	2,024	3,233	7,736	0	0	0	0
5,344	2,392	87	2,024	3,233	7,736	0	0	0	0
4,081	5,217	4,081	0	0	9,298	0	0	0	0
4,081	5,217	4,081	0	0	9,298	0	0	0	0
34,711	12,344	20,792	10,260	3,659	47,042	4	13	0	0
780	0	0	0	780	780	0	0	0	0
33,931	12,344	20,792	10,260	2,879	46,262	4	13	0	0
3,821	5,229	3,821	0	0	9,050	0	0	0	0
0	25	0	0	0	25	0	0	0	0
3,821	5,204	3,821	0	0	9,025	0	0	0	0
7,397	4,073	13	0	7,384	11,453	4	17	0	0
129	0	0	0	129	125	1	4	0	0
7,268	4,073	13	0	7,255	11,328	3	13	0	0
2,621	6,960	657	0	1,964	9,577	2	4	0	0
2,621	6,960	657	0	1,964	9,577	2	4	0	0
3,609	2,459	179	2,393	1,037	5,292	4	776	0	0
3,609	2,459	179	2,393	1,037	5,292	4	776	0	0



その他の離島 沖縄本島周辺 島別内訳

(平成25年4月1日現在)

島別	種別	総延長	重用	未供用	実延長	改良率 (%)	舗装率 (%)
渡嘉敷島	渡嘉敷村	20,133	253	0	19,880	99.7	50.2
	一般県道	576	0	0	576	91.1	0.0
	市町村道	19,557	253	0	19,304	100.0	51.7
奥武島	久米島町	3,048	9	0	3,039	76.5	81.1
	市町村道	3,048	9	0	3,039	76.5	81.1
オ一八島	久米島町	734	6	0	728	0.0	0.0
	市町村道	734	6	0	728	0.0	0.0
北大東島	北大東村	36,550	76	0	36,474	96.2	78.6
	一般県道	2,219	0	0	2,219	100.0	83.8
	市町村道	34,331	76	0	34,255	96.0	78.3
南大東島	南大東村	61,170	126	0	61,044	92.0	72.1
	一般県道	12,221	0	0	12,221	91.4	91.9
	市町村道	48,949	126	0	48,823	92.1	67.1
総合計	総合計	595,044	6,733	7,731	580,580	80.4	39.5
	一般県道	57,660	185	0	57,475	85.0	50.6
	市町村道	537,384	6,548	7,731	523,105	79.9	38.3

単位：メートル

舗簡 装易 率含 (%)	歩 道 橋	道 路 面 積 (㎡)			歩 道 延 長		改良済 延 長	未改良 延 長
		道 路 敷	道 路 部	車 道	設置延長	総延長		
100.0	0	306,935	124,640	93,124	3,164	3,231	19,829	51
100.0	0	3,637	3,542	2,087	442	509	525	51
100.0	0	303,298	121,098	91,037	2,722	2,722	19,304	0
81.1	0	27,653	23,734	14,150	1,481	1,481	2,326	713
81.1	0	27,653	23,734	14,150	1,481	1,481	2,326	713
0.0	0	1,883	521	521	0	0	0	728
0.0	0	1,883	521	521	0	0	0	728
96.3	0	363,970	290,356	214,578	10,630	10,836	35,102	1,372
100.0	0	28,733	20,875	14,755	1,184	1,390	2,219	0
96.1	0	335,237	269,481	199,823	9,446	9,446	32,883	1,372
95.9	0	606,436	517,162	369,868	9,053	9,919	56,155	4,889
100.0	0	187,986	164,942	79,014	6,132	6,995	11,171	1,050
94.9	0	418,450	352,220	290,854	2,921	2,924	44,984	3,839
85.8	0	4,770,026	3,619,385	2,684,286	72,501	76,943	466,934	113,646
99.9	0	706,148	578,403	352,635	24,406	28,759	48,873	8,602
84.2	0	4,063,878	3,040,982	2,331,651	48,095	48,184	418,061	105,044

その他の離島 沖縄本島周辺 島別内訳

(平成 25年 4月 1日 現在)

島 別	種 別	改 良 済				未 改 良			
		19.5m 以上	13.0m以 上	5.5m 以上	5.5m 未満	5.5m 以上	3.5m 以上	3.5m 未満	うち自動車 交通不能
渡嘉敷島	渡嘉敷村	0	10	6,446	13,373	0	9	42	0
	一般県道	0	0	0	525	0	9	42	0
	市町村道	0	10	6,446	12,848	0	0	0	0
奥武島	久米島町	0	0	1,579	747	0	43	670	193
	市町村道	0	0	1,579	747	0	43	670	193
オ一八島	久米島町	0	0	0	0	0	0	728	728
	市町村道	0	0	0	0	0	0	728	728
北大東島	北大東村	12	15	30,184	4,891	7	7	1,358	0
	一般県道	0	0	2,219	0	0	0	0	0
	市町村道	12	15	27,965	4,891	7	7	1,358	0
南大東島	南大東村	22	17	44,865	11,251	27	2,106	2,756	0
	一般県道	22	17	11,076	56	0	1,050	0	0
	市町村道	0	0	33,789	11,195	27	1,056	2,756	0
総 合 計	総 合 計	86	336	203,688	262,824	6,621	29,581	77,444	14,704
	一般県道	22	45	43,048	5,758	0	6,161	2,441	0
	市町村道	64	291	160,640	257,066	6,621	23,420	75,003	14,704

単位：メートル

舗装済	未舗装	舗装済			道路延長	橋梁		トンネル	
		セメント	アスファルト			個数	延長	個数	延長
			高級	簡易					
19,880	0	111	9,877	9,892	19,710	5	170	0	0
576	0	0	0	576	576	0	0	0	0
19,304	0	111	9,877	9,316	19,134	5	170	0	0
2,465	574	139	2,326	0	2,869	2	170	0	0
2,465	574	139	2,326	0	2,869	2	170	0	0
0	728	0	0	0	728	0	0	0	0
0	728	0	0	0	728	0	0	0	0
35,134	1,340	69	28,606	6,459	36,474	0	0	0	0
2,219	0	69	1,790	360	2,219	0	0	0	0
32,915	1,340	0	26,816	6,099	34,255	0	0	0	0
58,539	2,505	416	43,598	14,525	60,944	8	100	0	0
12,221	0	60	11,171	990	12,221	0	0	0	0
46,318	2,505	356	32,427	13,535	48,723	8	100	0	0
497,917	82,663	36,959	192,263	268,695	578,389	80	2,191	0	0
57,444	31	808	28,274	28,362	56,966	10	509	0	0
440,473	82,632	36,151	163,989	240,333	521,423	70	1,682	0	0

宮古・石垣島周辺 島別内訳 (平成 25年 4月 1日 現在)

島 別	種 別	総延長	重 用	未供用	実延長	改良率 (%)	舗高装級率 (%)
池間島	宮古島市	9,687	33	0	9,654	62.5	95.0
	一般県道	3,495	0	0	3,495	100.0	100.0
	市町村道	6,192	33	0	6,159	41.2	92.1
大神島	宮古島市	1,811	0	1,500	311	100.0	100.0
	市町村道	1,811	0	1,500	311	100.0	100.0
来間島	宮古島市	12,038	77	0	11,961	91.0	83.6
	市町村道	12,038	77	0	11,961	91.0	83.6
伊良部島	宮古島市	169,566	4,085	0	165,481	70.3	47.1
	県道計	20,121	960	0	19,161	100.0	100.0
	主要地方道	5,726	0	0	5,726	100.0	100.0
	一般県道	14,395	960	0	13,435	100.0	100.0
	市町村道	149,445	3,125	0	146,320	66.4	40.2
下地島	宮古島市	12,453	0	0	12,453	88.0	87.3
	主要地方道	1,500	0	0	1,500	100.0	100.0
	市町村道	10,953	0	0	10,953	86.3	85.6
多良間島	多良間村	128,377	2,161	582	125,634	30.2	50.2
	一般県道	814	0	0	814	60.7	60.7
	市町村道	127,563	2,161	582	124,820	30.0	50.1
水納島	多良間村	1,460	0	0	1,460	0.0	100.0
	市町村道	1,460	0	0	1,460	0.0	100.0
竹富島	竹富町	27,476	181	4,896	22,399	34.0	35.8
	市町村道	27,476	181	4,896	22,399	34.0	35.8
西表島	竹富町	99,127	660	0	98,467	60.0	50.1
	一般県道	54,038	0	0	54,038	93.2	88.5
	市町村道	45,089	660	0	44,429	19.6	3.3
鳩間島	竹富町	2,961	71	0	2,890	5.9	0.0
	市町村道	2,961	71	0	2,890	5.9	0.0
小浜島	竹富町	20,051	151	0	19,900	50.4	23.0
	一般県道	1,536	0	0	1,536	100.0	100.0
	市町村道	18,515	151	0	18,364	46.3	16.5
黒島	竹富町	24,619	219	0	24,400	42.0	28.4
	一般県道	2,822	0	0	2,822	100.0	13.6
	市町村道	21,797	219	0	21,578	34.4	30.3

単位：メートル

舗 簡 装 易 率 含 (%)	歩 道 橋	道 路 面 積 (㎡)			歩 道 延 長		改 良 済 延 長	未 改 良 延 長
		道 路 敷	道 路 部	車 道	設 置 延 長	総 延 長		
95.0	0	89,819	76,864	48,868	6,035	6,035	6,035	3,619
100.0	0	47,079	38,164	21,802	3,495	3,495	3,495	0
92.1	0	42,740	38,700	27,066	2,540	2,540	2,540	3,619
100.0	0	1,062	1,040	729	0	0	311	0
100.0	0	1,062	1,040	729	0	0	311	0
97.4	0	73,683	68,042	53,928	711	711	10,879	1,082
97.4	0	73,683	68,042	53,928	711	711	10,879	1,082
83.2	0	1,305,773	1,211,948	850,986	59,942	74,723	116,375	49,106
100.0	0	252,911	223,137	123,230	18,644	33,425	19,161	0
100.0	0	82,713	71,933	36,072	5,693	11,386	5,726	0
100.0	0	170,198	151,204	87,158	12,951	22,039	13,435	0
81.0	0	1,052,862	988,811	727,756	41,298	41,298	97,214	49,106
87.3	0	104,918	88,539	63,070	10,692	12,174	10,956	1,497
100.0	0	21,722	18,892	9,473	1,500	2,982	1,500	0
85.6	0	83,196	69,647	53,597	9,192	9,192	9,456	1,497
55.0	0	840,182	695,942	491,021	15,945	16,450	37,883	87,751
100.0	0	7,408	6,894	4,698	446	546	494	320
54.7	0	832,774	689,048	486,323	15,499	15,904	37,389	87,431
100.0	0	6,380	6,163	4,702	0	0	0	1,460
100.0	0	6,380	6,163	4,702	0	0	0	1,460
38.2	0	162,529	142,695	86,060	7,560	8,247	7,605	14,794
38.2	0	162,529	142,695	86,060	7,560	8,247	7,605	14,794
85.0	0	996,842	754,532	500,124	48,984	55,077	59,048	39,419
99.6	0	750,799	524,119	322,454	45,397	51,304	50,352	3,686
67.2	0	246,043	230,413	177,670	3,587	3,773	8,696	35,733
29.0	0	10,327	9,985	7,049	0	0	171	2,719
29.0	0	10,327	9,985	7,049	0	0	171	2,719
71.2	0	143,426	125,066	86,605	4,953	4,936	10,030	9,870
100.0	0	24,081	18,204	10,464	1,536	1,536	1,536	0
68.8	0	119,345	106,862	76,141	3,417	3,400	8,494	9,870
47.3	0	155,221	137,605	101,097	2,441	2,441	10,247	14,153
100.0	0	32,967	30,285	17,353	2,441	2,441	2,822	0
40.4	0	122,254	107,320	83,744	0	0	7,425	14,153

宮古・石垣島周辺 島別内訳 (平成25年4月1日現在)

島 別	種 別	改 良 済				未 改 良			
		19.5m 以上	13.0m 以上	5.5m 以上	5.5m 未満	5.5m 以上	3.5m 以上	3.5m 未満	うち自動車 交通不能
池間島	宮古島市	0	0	6,035	0	15	138	3,466	38
	一般県道	0	0	3,495	0	0	0	0	0
	市町村道	0	0	2,540	0	15	138	3,466	38
大神島	宮古島市	0	0	0	311	0	0	0	0
	市町村道	0	0	0	311	0	0	0	0
来間島	宮古島市	0	38	3,173	7,668	106	699	277	0
	市町村道	0	38	3,173	7,668	106	699	277	0
伊良部島	宮古島市	60	78	77,437	38,800	10,070	14,582	24,454	0
	県道計	50	0	17,426	1,685	0	0	0	0
	主要地方道	50	0	4,595	1,081	0	0	0	0
	一般県道	0	0	12,831	604	0	0	0	0
	市町村道	10	78	60,011	37,115	10,070	14,582	24,454	0
下地島	宮古島市	0	0	10,956	0	0	1,497	0	0
	主要地方道	0	0	1,500	0	0	0	0	0
	市町村道	0	0	9,456	0	0	1,497	0	0
多良間島	多良間村	0	20	32,480	5,383	9,955	12,130	65,666	247
	一般県道	0	0	494	0	0	320	0	0
	市町村道	0	20	31,986	5,383	9,955	11,810	65,666	247
水納島	多良間村	0	0	0	0	0	641	819	0
	市町村道	0	0	0	0	0	641	819	0
竹富島	竹富町	0	0	4,020	3,585	92	3,251	11,451	1,610
	市町村道	0	0	4,020	3,585	92	3,251	11,451	1,610
西表島	竹富町	0	72	51,966	7,010	4,031	19,498	15,890	2,096
	一般県道	0	55	48,497	1,800	2,354	1,332	0	0
	市町村道	0	17	3,469	5,210	1,677	18,166	15,890	2,096
鳩間島	竹富町	0	0	0	171	0	351	2,368	1,353
	市町村道	0	0	0	171	0	351	2,368	1,353
小浜島	竹富町	0	0	8,105	1,925	109	4,916	4,845	0
	一般県道	0	0	1,536	0	0	0	0	0
	市町村道	0	0	6,569	1,925	109	4,916	4,845	0
黒島	竹富町	0	0	5,665	4,582	44	3,198	10,911	6
	一般県道	0	0	2,307	515	0	0	0	0
	市町村道	0	0	3,358	4,067	44	3,198	10,911	6

単位：メートル

舗装済	未舗装	舗装済			道路延長	橋梁		トンネル	
		セメント	アスファルト			個数	延長	個数	延長
			高級	簡易					
9,169	485	3,134	6,035	0	9,654	0	0	0	0
3,495	0	0	3,495	0	3,495	0	0	0	0
5,674	485	3,134	2,540	0	6,159	0	0	0	0
311	0	0	311	0	311	0	0	0	0
311	0	0	311	0	311	0	0	0	0
11,652	309	1,256	8,743	1,653	11,961	0	0	0	0
11,652	309	1,256	8,743	1,653	11,961	0	0	0	0
137,684	27,797	1,544	76,393	59,747	165,231	13	250	0	0
19,161	0	0	19,161	0	19,073	4	88	0	0
5,726	0	0	5,726	0	5,651	2	75	0	0
13,435	0	0	13,435	0	13,422	2	13	0	0
118,523	27,797	1,544	57,232	59,747	146,158	9	162	0	0
10,872	1,581	0	10,872	0	12,453	0	0	0	0
1,500	0	0	1,500	0	1,500	0	0	0	0
9,372	1,581	0	9,372	0	10,953	0	0	0	0
69,113	56,521	57	62,996	6,060	125,634	0	0	0	0
814	0	0	494	320	814	0	0	0	0
68,299	56,521	57	62,502	5,740	124,820	0	0	0	0
1,460	0	1,460	0	0	1,460	0	0	0	0
1,460	0	1,460	0	0	1,460	0	0	0	0
8,553	13,846	7,302	727	524	22,399	0	0	0	0
8,553	13,846	7,302	727	524	22,399	0	0	0	0
83,680	14,787	567	48,739	34,374	96,181	33	1,611	1	675
53,833	205	0	47,848	5,985	51,756	32	1,607	1	675
29,847	14,582	567	891	28,389	44,425	1	4	0	0
837	2,053	0	0	837	2,890	0	0	0	0
837	2,053	0	0	837	2,890	0	0	0	0
14,163	5,737	4	4,569	9,590	19,889	2	11	0	0
1,536	0	0	1,536	0	1,529	1	7	0	0
12,627	5,737	4	3,033	9,590	18,360	1	4	0	0
11,530	12,870	905	6,013	4,612	24,400	0	0	0	0
2,822	0	0	384	2,438	2,822	0	0	0	0
8,708	12,870	905	5,629	2,174	21,578	0	0	0	0



宮古・石垣島周辺 島別内訳 (平成 25年 4月 1日 現在)

島 別	種 別	総延長	重 用	未供用	実延長	改良率 (%)	舗高装級率 (%)
新城島(上地)	竹富町	1,178	0	0	1,178	0.0	0.0
	市町村道	1,178	0	0	1,178	0.0	0.0
波照間島	竹富町	35,653	224	8,922	26,507	82.1	21.3
	市町村道	35,653	224	8,922	26,507	82.1	21.3
与那国島	与那国町	143,725	2,291	667	140,767	35.1	19.7
	一般県道	15,046	0	0	15,046	90.9	90.9
	市町村道	128,679	2,291	667	125,721	28.5	11.2
総 合 計	総 合 計	690,182	10,153	16,567	663,462	51.4	41.5
	県 道 計	99,372	960	0	98,412	94.5	89.5
	主要地方道	7,226	0	0	7,226	100.0	100.0
	一般県道	92,146	960	0	91,186	94.1	88.7
	市町村道	590,810	9,193	16,567	565,050	43.8	33.1

単位：メートル

舗簡 装易 率含 (%)	歩 道 橋	道 路 面 積 (㎡)			歩 道 延 長		改 良 済 延 長	未 改 良 延 長
		道 路 敷	道 路 部	車 道	設 置 延 長	総 延 長		
0.0	0	4,438	4,108	2,944	0	0	0	1,178
0.0	0	4,438	4,108	2,944	0	0	0	1,178
84.2	0	209,187	177,275	130,437	5,992	5,990	21,751	4,756
84.2	0	209,187	177,275	130,437	5,992	5,990	21,751	4,756
55.1	0	1,015,459	766,340	565,700	17,778	19,242	49,460	91,307
100.0	0	229,658	136,275	95,411	6,583	8,047	13,681	1,365
49.7	0	785,801	630,065	470,289	11,195	11,195	35,779	89,942
69.2	0	5,119,246	4,266,144	2,993,320	181,033	206,026	340,751	322,711
99.8	0	1,366,625	995,970	604,885	80,042	103,776	93,041	5,371
100.0	0	104,435	90,825	45,545	7,193	14,368	7,226	0
99.8	0	1,262,190	905,145	559,340	72,849	89,408	85,815	5,371
63.8	0	3,752,621	3,270,174	2,388,435	100,991	102,250	247,710	317,340

宮古・石垣島周辺 島別内訳 (平成 25年 4月 1日 現在)

島 別	種 別	改 良 済				未 改 良			
		19.5m 以上	13.0m 以上	5.5m 以上	5.5m 未満	5.5m 以上	3.5m 以上	3.5m 未満	うち自動車 交通不能
新城島(上地)	竹富町	0	0	0	0	0	0	1,178	0
	市町村道	0	0	0	0	0	0	1,178	0
波照間島	竹富町	0	0	14,577	7,174	60	1,233	3,463	0
	市町村道	0	0	14,577	7,174	60	1,233	3,463	0
与那国島	与那国町	11	13	32,067	17,369	3,632	25,972	61,703	1,897
	一般県道	0	0	13,402	279	0	1,365	0	0
	市町村道	11	13	18,665	17,090	3,632	24,607	61,703	1,897
総 合 計	総 合 計	71	221	246,481	93,978	28,114	88,106	206,491	7,247
	県 道 計	50	55	88,657	4,279	2,354	3,017	0	0
	主要地方道	50	0	6,095	1,081	0	0	0	0
	一般県道	0	55	82,562	3,198	2,354	3,017	0	0
	市町村道	21	166	157,824	89,699	25,760	85,089	206,491	7,247

単位：メートル

舗装済	未舗装	舗装済			道路延長	橋梁		トンネル	
		セメント	アスファルト			個数	延長	個数	延長
			高級	簡易					
0	1,178	0	0	0	1,178	0	0	0	0
0	1,178	0	0	0	1,178	0	0	0	0
22,315	4,192	0	5,642	16,673	26,507	0	0	0	0
22,315	4,192	0	5,642	16,673	26,507	0	0	0	0
77,514	63,253	3,279	24,479	49,756	140,666	14	101	0	0
15,046	0	0	13,681	1,365	14,995	5	51	0	0
62,468	63,253	3,279	10,798	48,391	125,671	9	50	0	0
458,853	204,609	19,508	255,519	183,826	660,814	62	1,973	1	675
98,207	205	0	88,099	10,108	95,984	42	1,753	1	675
7,226	0	0	7,226	0	7,151	2	75	0	0
90,981	205	0	80,873	10,108	88,833	40	1,678	1	675
360,646	204,404	19,508	167,420	173,718	564,830	20	220	0	0



## 4. 市町村別内訳

# 市町村別内訳 (平成25年4月1日現在)

市町村名	総延長	重用	未供用	実延長	改良率(%)	舗高装級率(%)
那覇市	654,644	13,014	171,151	470,479	76.4	63.1
高速自動車国道	78	0	0	78	100.0	100.0
一般国道計	196,143	900	165,000	30,243	100.0	100.0
指定区間計	20,923	900	0	20,023	100.0	100.0
指定区間外計	175,220	0	165,000	10,220	100.0	100.0
県道計	51,833	4,745	0	47,088	98.1	90.8
主要地方道	15,757	117	0	15,640	100.0	100.0
一般都道府県道	36,076	4,628	0	31,448	97.1	86.3
市町村道	406,590	7,369	6,151	393,070	72.0	56.9
宜野湾市	168,442	3,625	1,863	162,954	97.0	88.7
高速自動車国道	935	0	0	935	100.0	100.0
指定区間計	14,363	0	0	14,363	100.0	100.0
県道計	10,107	415	0	9,692	100.0	100.0
主要地方道	2,515	0	0	2,515	100.0	100.0
一般都道府県道	7,592	415	0	7,177	100.0	100.0
市町村道	143,037	3,210	1,863	137,964	96.5	86.6
石垣市	588,443	13,220	82,693	492,530	49.1	35.9
指定区間外計	113,722	0	79,500	34,222	97.3	81.4
県道計	121,110	8,395	2,438	110,277	87.8	81.3
主要地方道	62,894	0	0	62,894	90.2	89.9
一般都道府県道	58,216	8,395	2,438	47,383	84.7	69.8
市町村道	353,611	4,825	755	348,031	32.1	17.0
浦添市	188,497	3,408	5,940	179,149	80.8	76.0
高速自動車国道	617	0	0	617	100.0	100.0
指定区間計	11,986	0	0	11,986	100.0	100.0
県道計	20,374	1,399	1,599	17,376	99.6	98.3
主要地方道	7,691	890	1,599	5,202	100.0	100.0
一般都道府県道	12,683	509	0	12,174	99.4	97.6
市町村道	155,520	2,009	4,341	149,170	77.0	71.3
名護市	561,443	36,324	2,971	522,148	57.1	39.9
高速自動車国道	4,391	0	0	4,391	100.0	100.0
一般国道計	98,858	7,811	0	91,047	98.5	97.5
指定区間計	55,022	7,811	0	47,211	100.0	100.0
指定区間外計	43,836	0	0	43,836	96.9	94.8
県道計	91,265	23,500	2,000	65,765	96.1	95.2
主要地方道	47,582	22,848	0	24,734	94.3	94.1
一般都道府県道	43,683	652	2,000	41,031	97.1	95.9
市町村道	366,929	5,013	971	360,945	39.1	14.6

単位：メートル

舗 簡 装 率 含 (%)	歩 道 橋	道 路 面 積 (㎡)			歩 道 延 長		改 良 済 延 長	未 改 良 延 長
		道 路 敷	道 路 部	車 道	設 置 延 長	総 延 長		
99.6	26	5,052,774	4,877,868	3,051,139	185,328	335,173	359,368	111,111
100.0	0	7,650	1,716	1,092	0	0	78	0
100.0	19	1,015,582	949,410	487,605	26,836	54,872	30,243	0
100.0	11	758,799	704,562	351,771	16,705	34,930	20,023	0
100.0	8	256,783	244,848	135,834	10,131	19,942	10,220	0
100.0	7	926,297	877,141	502,126	43,574	84,409	46,174	914
100.0	4	369,322	345,425	200,727	15,508	30,972	15,640	0
100.0	3	556,975	531,716	301,399	28,066	53,437	30,534	914
99.5	0	3,103,245	3,049,601	2,060,316	114,918	195,892	282,873	110,197
99.8	8	1,818,781	1,752,783	1,148,378	59,685	111,440	158,080	4,874
100.0	0	42,510	20,570	13,090	0	0	935	0
100.0	7	474,385	452,919	248,243	14,363	28,726	14,363	0
100.0	1	191,341	184,411	105,971	8,026	16,024	9,692	0
100.0	0	74,537	71,776	41,246	2,393	4,724	2,515	0
100.0	1	116,804	112,635	64,725	5,633	11,300	7,177	0
99.8	0	1,110,545	1,094,883	781,074	37,296	66,690	133,090	4,874
76.1	0	4,708,917	3,667,974	2,476,108	161,975	234,905	241,701	250,829
96.5	0	656,317	478,751	208,425	33,595	67,641	33,281	941
95.2	0	1,782,902	1,164,074	772,431	75,450	93,060	96,852	13,425
91.5	0	935,720	623,969	402,126	38,587	47,250	56,724	6,170
100.0	0	847,182	540,105	370,305	36,863	45,810	40,128	7,255
68.1	0	2,269,698	2,025,149	1,495,252	52,930	74,204	111,568	236,463
99.7	15	2,241,891	1,855,853	1,235,474	76,840	133,261	144,799	34,350
100.0	0	85,680	13,574	8,638	0	0	617	0
100.0	11	486,763	342,207	213,129	11,986	23,972	11,986	0
100.0	3	347,273	300,129	162,287	15,220	29,425	17,298	78
100.0	2	102,934	85,419	48,851	3,952	7,542	5,202	0
100.0	1	244,339	214,710	113,436	11,268	21,883	12,096	78
99.6	1	1,322,175	1,199,943	851,420	49,634	79,864	114,898	34,272
84.1	6	6,364,286	4,146,917	2,745,449	152,442	232,988	298,310	223,838
100.0	0	284,902	97,461	60,396	0	0	4,391	0
99.8	6	2,387,880	1,357,771	818,389	62,653	108,238	89,690	1,357
100.0	6	1,446,120	784,836	454,476	39,518	68,925	47,211	0
99.7	0	941,760	572,935	363,913	23,135	39,313	42,479	1,357
100.0	0	965,200	647,905	423,072	44,791	56,295	63,173	2,592
100.0	0	412,255	283,628	170,224	19,904	30,517	23,330	1,404
100.0	0	552,945	364,277	252,848	24,887	25,778	39,843	1,188
77.1	0	2,726,304	2,043,780	1,443,592	44,998	68,455	141,056	219,889



## 市町村別内訳

(平成25年4月1日現在)

市町村名	改 良 済				未 改 良			
	19.5m 以上	13.0m 以上	5.5m 以上	5.5m 未満	5.5m 以上	3.5m 以上	3.5m 未満	うち自動車 交通不能
那覇市	8,454	32,433	126,455	192,026	25,024	53,359	32,728	5,429
高速自動車国道	0	78	0	0	0	0	0	0
一般国道計	7,118	13,735	9,390	0	0	0	0	0
指定区間計	6,323	10,468	3,232	0	0	0	0	0
指定区間外計	795	3,267	6,158	0	0	0	0	0
県道計	1,134	13,814	29,173	2,053	373	536	5	0
主要地方道	409	7,551	7,680	0	0	0	0	0
一般都道府県道	725	6,263	21,493	2,053	373	536	5	0
市町村道	202	4,806	87,892	189,973	24,651	52,823	32,723	5,429
宜野湾市	4,635	13,887	55,673	83,885	635	2,476	1,763	128
高速自動車国道	0	935	0	0	0	0	0	0
指定区間計	4,473	9,890	0	0	0	0	0	0
県道計	113	2,421	6,810	348	0	0	0	0
主要地方道	113	2,125	277	0	0	0	0	0
一般都道府県道	0	296	6,533	348	0	0	0	0
市町村道	49	641	48,863	83,537	635	2,476	1,763	128
石垣市	125	159	206,549	34,868	21,337	93,817	135,675	1,036
指定区間外計	0	0	33,281	0	0	941	0	0
県道計	125	33	96,372	322	2,139	10,001	1,285	0
主要地方道	125	33	56,244	322	272	4,613	1,285	0
一般都道府県道	0	0	40,128	0	1,867	5,388	0	0
市町村道	0	126	76,896	34,546	19,198	82,875	134,390	1,036
浦添市	5,446	12,341	65,651	61,361	6,026	19,582	8,742	600
高速自動車国道	0	617	0	0	0	0	0	0
指定区間計	5,145	6,841	0	0	0	0	0	0
県道計	161	3,267	12,968	902	78	0	0	0
主要地方道	109	324	4,027	742	0	0	0	0
一般都道府県道	52	2,943	8,941	160	78	0	0	0
市町村道	140	1,616	52,683	60,459	5,948	19,582	8,742	600
名護市	146	24,172	192,749	81,243	10,824	74,040	138,974	2,751
高速自動車国道	0	4,391	0	0	0	0	0	0
一般国道計	52	18,932	70,292	414	90	850	417	0
指定区間計	0	11,410	35,801	0	0	0	0	0
指定区間外計	52	7,522	34,491	414	90	850	417	0
県道計	51	261	59,512	3,349	540	1,413	639	234
主要地方道	51	189	21,435	1,655	475	630	299	33
一般都道府県道	0	72	38,077	1,694	65	783	340	201
市町村道	43	588	62,945	77,480	10,194	71,777	137,918	2,517

単位：メートル

舗装済	未舗装	舗装済			道路延長	橋梁		トンネル	
		セメント	アスファルト			個数	延長	個数	延長
			高級	簡易					
468,451	2,028	14,052	282,820	171,579	465,431	(2)128	3,873	2	1,175
78	0	0	78	0	78	0	0	0	0
30,243	0	0	30,243	0	27,355	(2)23	1,870	1	1,018
20,023	0	0	20,023	0	17,713	(2)15	1,292	1	1,018
10,220	0	0	10,220	0	9,642	8	578	0	0
47,088	0	0	42,777	4,311	46,085	20	846	1	157
15,640	0	0	15,640	0	15,230	4	253	1	157
31,448	0	0	27,137	4,311	30,855	16	593	0	0
391,042	2,028	14,052	209,722	167,268	391,913	85	1,157	0	0
162,621	333	644	143,834	18,143	162,528	(2)19	426	0	0
935	0	0	935	0	935	0	0	0	0
14,363	0	0	14,363	0	14,180	(2)6	183	0	0
9,692	0	0	9,692	0	9,657	2	35	0	0
2,515	0	0	2,515	0	2,515	0	0	0	0
7,177	0	0	7,177	0	7,142	2	35	0	0
137,631	333	644	118,844	18,143	137,756	11	208	0	0
374,981	117,549	8,960	167,840	198,181	488,975	165	2,381	1	1,174
33,011	1,211	0	27,848	5,163	33,940	16	282	0	0
104,962	5,315	1,196	88,422	15,344	107,490	78	1,613	1	1,174
57,579	5,315	1,196	55,326	1,057	60,530	51	1,190	1	1,174
47,383	0	0	33,096	14,287	46,960	27	423	0	0
237,008	111,023	7,764	51,570	177,674	347,545	71	486	0	0
178,547	602	1,124	134,949	42,474	176,827	(2)50	2,094	2	228
617	0	0	617	0	617	0	0	0	0
11,986	0	128	11,858	0	11,089	(2)10	669	2	228
17,376	0	0	17,082	294	16,540	11	836	0	0
5,202	0	0	5,202	0	5,157	1	45	0	0
12,174	0	0	11,880	294	11,383	10	791	0	0
148,568	602	996	105,392	42,180	148,581	29	589	0	0
439,372	82,776	2,378	206,206	230,788	504,955	(2)307	12,733	8	4,460
4,391	0	100	4,291	0	3,381	4	1,010	0	0
90,901	146	626	88,134	2,141	82,786	(2)87	4,489	4	3,772
47,211	0	0	47,211	0	41,363	(2)54	2,702	2	3,146
43,690	146	626	40,923	2,141	41,423	33	1,787	2	626
65,765	0	658	61,970	3,137	59,562	(2)51	5,545	3	658
24,734	0	0	23,271	1,463	24,453	14	281	0	0
41,031	0	658	38,699	1,674	35,109	(2)37	5,264	3	658
278,315	82,630	994	51,811	225,510	359,226	165	1,689	1	30

※（ ）：市町村境界に架設された橋梁個数

# 市町村別内訳 (平成25年4月1日現在)

市町村名	総延長	重用	未供用	実延長	改良率(%)	舗装率(%)
糸満市	288,829	13,492	4,500	270,837	85.0	61.0
一般国道計	26,632	10,000	0	16,632	100.0	100.0
指定区間計	16,632	0	0	16,632	100.0	100.0
指定区間外計	10,000	10,000	0	0	0.0	0.0
県道計	41,216	1,016	3,110	37,090	95.6	93.3
主要地方道	23,216	982	0	22,234	99.9	98.8
一般都道府県道	18,000	34	3,110	14,856	89.2	85.1
市町村道	220,981	2,476	1,390	217,115	82.1	52.5
沖縄市	457,715	23,130	5,675	428,910	86.4	30.0
高速自動車国道	9,901	0	0	9,901	100.0	100.0
指定区間計	26,056	10,949	0	15,107	100.0	100.0
県道計	45,044	5,527	2,333	37,184	94.6	93.4
主要地方道	21,590	1,513	2,333	17,744	100.0	100.0
一般都道府県道	23,454	4,014	0	19,440	89.7	87.4
市町村道	376,714	6,654	3,342	366,718	84.6	18.8
豊見城市	184,937	2,407	14,170	168,360	65.7	70.7
指定区間計	13,987	0	0	13,987	100.0	100.0
県道計	19,474	907	4,870	13,697	100.0	100.0
主要地方道	5,672	0	0	5,672	100.0	100.0
一般都道府県道	13,802	907	4,870	8,025	100.0	100.0
市町村道	151,476	1,500	9,300	140,676	58.9	65.0
うるま市	589,116	21,291	14,177	553,648	76.5	58.3
高速自動車国道	7,701	0	0	7,701	100.0	100.0
指定区間計	19,807	7,264	0	12,543	100.0	100.0
県道計	122,574	7,739	10,226	104,609	86.6	85.9
主要地方道	38,910	23	3,331	35,556	100.0	100.0
一般都道府県道	83,664	7,716	6,895	69,053	79.7	78.6
市町村道	439,034	6,288	3,951	428,795	72.9	49.7
宮古島市	1,451,564	23,120	280,268	1,148,176	70.3	42.8
指定区間外計	272,449	0	244,500	27,949	97.9	96.5
県道計	191,014	5,230	26,636	159,148	97.8	97.6
主要地方道	54,145	9	469	53,667	97.5	97.6
一般都道府県道	136,869	5,221	26,167	105,481	98.0	97.6
市町村道	988,101	17,890	9,132	961,079	65.0	32.1
南城市	379,182	4,052	663	374,467	54.8	52.7
指定区間計	21,576	0	0	21,576	100.0	100.0
県道計	37,452	1,084	0	36,368	93.8	94.0
主要地方道	20,129	26	0	20,103	92.5	92.9
一般都道府県道	17,323	1,058	0	16,265	95.3	95.3
市町村道	320,154	2,968	663	316,523	47.3	44.7

単位：メートル

舗 簡 装 率 含 (%)	歩 道 橋	道 路 面 積 (㎡)			歩 道 延 長		改 良 済 延 長	未 改 良 延 長
		道 路 敷	道 路 部	車 道	設 置 延 長	総 延 長		
98.1	3	2,937,976	2,591,322	1,658,434	112,137	190,802	230,307	40,530
100.0	3	376,881	254,707	122,723	16,632	31,240	16,632	0
100.0	3	376,881	254,707	122,723	16,632	31,240	16,632	0
0.0	0	0	0	0	0	0	0	0
100.0	0	613,043	507,383	280,953	27,002	47,720	35,447	1,643
100.0	0	430,706	355,202	184,825	18,451	34,920	22,201	33
100.0	0	182,337	152,181	96,128	8,551	12,800	13,246	1,610
97.7	0	1,948,052	1,829,232	1,254,758	68,503	111,842	178,228	38,887
95.1	10	4,325,539	3,860,458	2,639,783	135,558	239,267	370,421	58,489
100.0	0	494,520	216,398	138,614	0	0	9,901	0
100.0	5	326,394	306,932	231,734	15,107	30,214	15,107	0
100.0	4	905,027	762,314	445,841	32,248	61,955	35,188	1,996
100.0	4	553,937	457,137	277,427	16,101	31,622	17,744	0
100.0	0	351,090	305,177	168,414	16,147	30,333	17,444	1,996
94.2	1	2,599,598	2,574,814	1,823,594	88,203	147,098	310,225	56,493
89.7	1	1,887,165	1,625,050	968,585	71,107	117,710	110,595	57,765
100.0	0	405,112	321,230	138,909	9,105	16,470	13,987	0
100.0	1	249,712	220,803	124,603	13,550	25,813	13,697	0
100.0	0	115,049	95,840	53,631	5,672	11,260	5,672	0
100.0	1	134,663	124,963	70,972	7,878	14,553	8,025	0
87.7	0	1,232,341	1,083,017	705,073	48,452	75,427	82,911	57,765
92.6	5	5,935,915	4,908,706	3,200,902	175,080	305,368	423,350	130,298
100.0	0	411,780	175,096	111,762	0	0	7,701	0
100.0	1	364,631	290,778	164,983	12,543	23,911	12,543	0
100.0	1	2,267,907	1,657,142	923,703	88,015	160,510	90,579	14,030
100.0	1	1,013,959	685,664	404,442	34,767	61,809	35,556	0
100.0	0	1,253,948	971,478	519,261	53,248	98,701	55,023	14,030
90.5	3	2,891,597	2,785,690	2,000,454	74,522	120,947	312,527	116,268
81.2	0	9,550,146	8,425,714	5,777,040	351,069	459,920	807,688	340,488
100.0	0	408,711	354,667	184,022	23,435	45,425	27,364	585
99.9	0	2,359,357	2,019,847	1,041,440	152,066	215,299	155,664	3,484
99.6	0	821,902	697,656	360,571	50,840	70,983	52,299	1,368
100.0	0	1,537,455	1,322,191	680,869	101,226	144,316	103,365	2,116
77.5	0	6,782,078	6,051,200	4,551,578	175,568	199,196	624,660	336,419
87.1	1	3,064,592	2,493,100	1,702,042	93,835	143,612	205,316	169,151
100.0	1	410,843	273,196	154,490	20,736	31,809	21,576	0
100.0	0	571,613	452,830	237,195	34,307	59,575	34,101	2,267
100.0	0	328,069	243,656	134,202	19,075	30,826	18,600	1,503
100.0	0	243,544	209,174	102,993	15,232	28,749	15,501	764
84.8	0	2,082,136	1,767,074	1,310,357	38,792	52,228	149,639	166,884

## 市町村別内訳

(平成25年4月1日現在)

市町村名	改 良 済				未 改 良			
	19.5m 以上	13.0m 以上	5.5m 以上	5.5m 未満	5.5m 以上	3.5m 以上	3.5m 未満	うち自動車 交通不能
糸満市	973	9,143	126,113	94,078	2,329	10,794	27,407	8,294
一般国道計	0	880	15,752	0	0	0	0	0
指定区間計	0	880	15,752	0	0	0	0	0
指定区間外計	0	0	0	0	0	0	0	0
県道計	50	3,508	29,535	2,354	438	1,205	0	0
主要地方道	50	3,508	17,170	1,473	10	23	0	0
一般都道府県道	0	0	12,365	881	428	1,182	0	0
市町村道	923	4,755	80,826	91,724	1,891	9,589	27,407	8,294
沖縄市	3,303	36,753	117,852	212,513	2,004	6,490	49,995	11,013
高速自動車国道	0	9,901	0	0	0	0	0	0
指定区間計	1,570	13,027	510	0	0	0	0	0
県道計	1,454	11,173	22,446	115	973	896	127	0
主要地方道	1,404	9,167	7,173	0	0	0	0	0
一般都道府県道	50	2,006	15,273	115	973	896	127	0
市町村道	279	2,652	94,896	212,398	1,031	5,594	49,868	11,013
豊見城市	1,313	4,383	75,284	29,615	5,054	30,461	22,250	26
指定区間計	1,300	1,210	11,477	0	0	0	0	0
県道計	13	1,700	11,984	0	0	0	0	0
主要地方道	0	281	5,391	0	0	0	0	0
一般都道府県道	13	1,419	6,593	0	0	0	0	0
市町村道	0	1,473	51,823	29,615	5,054	30,461	22,250	26
うるま市	720	31,013	181,789	209,828	12,349	47,708	70,241	6,254
高速自動車国道	0	7,701	0	0	0	0	0	0
指定区間計	0	7,264	5,279	0	0	0	0	0
県道計	523	14,962	74,037	1,057	4,285	6,895	2,850	0
主要地方道	366	12,032	22,424	734	0	0	0	0
一般都道府県道	157	2,930	51,613	323	4,285	6,895	2,850	0
市町村道	197	1,086	102,473	208,771	8,064	40,813	67,391	6,254
宮古島市	473	2,789	500,984	303,442	22,336	138,831	179,321	1,409
指定区間外計	0	367	26,617	380	0	585	0	0
県道計	328	546	152,066	2,724	831	2,492	161	0
主要地方道	50	0	51,168	1,081	0	1,368	0	0
一般都道府県道	278	546	100,898	1,643	831	1,124	161	0
市町村道	145	1,876	322,301	300,338	21,505	135,754	179,160	1,409
南城市	28	682	110,364	94,242	5,799	59,092	104,260	11,285
指定区間計	0	160	21,416	0	0	0	0	0
県道計	0	302	33,069	730	1,263	1,004	0	0
主要地方道	0	302	17,868	430	683	820	0	0
一般都道府県道	0	0	15,201	300	580	184	0	0
市町村道	28	220	55,879	93,512	4,536	58,088	104,260	11,285

単位：メートル

舗装済	未舗装	舗装済			道路延長	橋梁		トンネル	
		セメント	アスファルト			個数	延長	個数	延長
			高級	簡易					
265,823	5,014	11,378	153,935	100,510	268,573	53	2,264	0	0
16,632	0	0	16,632	0	15,108	(1)6	1,524	0	0
16,632	0	0	16,632	0	15,108	(1)6	1,524	0	0
0	0	0	0	0	0	0	0	0	0
37,090	0	0	34,618	2,472	36,933	12	157	0	0
22,234	0	0	21,973	261	22,087	9	147	0	0
14,856	0	0	12,645	2,211	14,846	3	10	0	0
212,101	5,014	11,378	102,685	98,038	216,532	35	583	0	0
407,710	21,200	3,287	125,458	278,965	427,420	(1)76	1,231	1	259
9,901	0	0	9,901	0	9,901	0	0	0	0
15,107	0	0	15,107	0	15,077	(1)5	30	0	0
37,184	0	259	34,467	2,458	36,552	11	373	1	259
17,744	0	259	17,485	0	17,231	5	254	1	259
19,440	0	0	16,982	2,458	19,321	6	119	0	0
345,518	21,200	3,028	65,983	276,507	365,890	60	828	0	0
151,089	17,271	864	118,245	31,980	164,723	(3)53	3,637	0	0
13,987	0	0	13,987	0	11,642	(2)7	2,345	0	0
13,697	0	0	13,697	0	12,928	9	769	0	0
5,672	0	0	5,672	0	5,452	2	220	0	0
8,025	0	0	8,025	0	7,476	7	549	0	0
123,405	17,271	864	90,561	31,980	140,153	(1)37	523	0	0
512,926	40,722	8,256	314,746	189,924	547,791	148	5,692	1	165
7,701	0	0	7,701	0	6,669	6	1,032	0	0
12,543	0	165	12,378	0	11,649	15	729	1	165
104,609	0	0	89,828	14,781	101,774	44	2,835	0	0
35,556	0	0	35,556	0	34,918	6	638	0	0
69,053	0	0	54,272	14,781	66,856	38	2,197	0	0
388,073	40,722	8,091	204,839	175,143	427,699	83	1,096	0	0
932,030	216,146	10,988	480,252	440,790	1,144,109	98	4,067	0	0
27,949	0	0	26,962	987	27,935	3	14	0	0
158,958	190	532	154,768	3,658	157,301	26	1,847	0	0
53,477	190	422	51,935	1,120	53,536	10	131	0	0
105,481	0	110	102,833	2,538	103,765	16	1,716	0	0
745,123	215,956	10,456	298,522	436,145	958,873	69	2,206	0	0
326,278	48,189	23,084	174,217	128,977	372,603	(2)109	1,864	0	0
21,576	0	0	21,576	0	21,061	(1)17	515	0	0
36,368	0	0	34,184	2,184	35,605	12	763	0	0
20,103	0	0	18,683	1,420	19,393	8	710	0	0
16,265	0	0	15,501	764	16,212	4	53	0	0
268,334	48,189	23,084	118,457	126,793	315,937	(1)80	586	0	0

※ ( ) : 市町村境界に架設された橋梁個数

# 市町村別内訳 (平成25年4月1日現在)

市町村名	総延長	重用	未供用	実延長	改良率(%)	舗高装級率(%)
国頭村	195,571	2,418	21,755	171,398	87.2	67.0
指定区間計	48,932	0	18,500	30,432	100.0	100.0
県道計	49,757	1,903	0	47,854	91.3	93.9
主要地方道	30,849	0	0	30,849	94.9	98.9
一般都道府県道	18,908	1,903	0	17,005	84.8	84.8
市町村道	96,882	515	3,255	93,112	80.9	42.4
大宜味村	100,834	7	0	100,827	88.6	60.6
一般国道計	19,592	0	0	19,592	94.3	94.3
指定区間計	13,406	0	0	13,406	100.0	100.0
指定区間外計	6,186	0	0	6,186	81.9	81.9
一般都道府県道	3,496	0	0	3,496	75.3	77.3
市町村道	77,746	7	0	77,739	87.7	51.3
東村	77,260	33	0	77,227	98.1	44.5
指定区間外計	10,530	0	0	10,530	97.0	97.2
県道計	23,895	0	0	23,895	98.6	99.0
主要地方道	20,695	0	0	20,695	99.5	100.0
一般都道府県道	3,200	0	0	3,200	92.4	92.4
市町村道	42,835	33	0	42,802	98.2	1.1
今帰仁村	182,960	15,751	3,100	164,109	69.0	43.9
指定区間外計	11,926	0	0	11,926	100.0	100.0
県道計	33,446	12,906	0	20,540	96.6	96.6
主要地方道	25,636	12,581	0	13,055	100.0	100.0
一般都道府県道	7,810	325	0	7,485	90.6	90.6
市町村道	137,588	2,845	3,100	131,643	61.9	30.6
本部町	198,880	17,737	1,997	179,146	49.0	48.9
指定区間外計	14,708	0	0	14,708	100.0	100.0
県道計	46,944	15,267	0	31,677	91.6	90.0
主要地方道	24,888	15,267	0	9,621	91.6	86.1
一般都道府県道	22,056	0	0	22,056	91.6	91.7
市町村道	137,228	2,470	1,997	132,761	33.1	33.5
恩納村	94,149	2,099	0	92,050	82.7	77.2
指定区間計	33,161	0	0	33,161	100.0	100.0
県道計	16,844	1,119	0	15,725	100.0	100.0
主要地方道	3,143	0	0	3,143	100.0	100.0
一般都道府県道	13,701	1,119	0	12,582	100.0	100.0
市町村道	44,144	980	0	43,164	63.1	51.4

単位：メートル

舗 簡 装 率 含 (%)	歩 道 橋	道 路 面 積 (㎡)			歩 道 延 長		改 良 済 延 長	未 改 良 延 長
		道 路 敷	道 路 部	車 道	設 置 延 長	総 延 長		
95.9	0	2,406,484	1,212,798	915,876	42,366	51,529	149,439	21,959
100.0	0	455,153	324,092	207,197	26,015	34,932	30,432	0
99.3	0	1,112,405	357,923	304,908	3,685	3,777	43,707	4,147
98.9	0	602,041	236,286	200,302	3,685	3,777	29,287	1,562
100.0	0	510,364	121,637	104,606	0	0	14,420	2,585
92.9	0	838,926	530,783	403,771	12,666	12,820	75,300	17,812
90.4	0	1,512,643	746,170	545,457	23,606	33,774	89,306	11,521
100.0	0	380,625	221,105	135,164	16,323	26,491	18,471	1,121
100.0	0	275,368	161,940	93,173	13,406	22,811	13,406	0
100.0	0	105,257	59,165	41,991	2,917	3,680	5,065	1,121
95.1	0	45,646	30,483	23,952	699	699	2,633	863
87.8	0	1,086,372	494,582	386,341	6,584	6,584	68,202	9,537
98.9	0	1,291,184	595,437	479,606	14,189	16,708	75,793	1,434
100.0	0	232,573	95,664	69,795	5,192	6,074	10,215	315
100.0	0	567,746	217,438	190,035	4,279	5,916	23,554	341
100.0	0	526,017	188,006	165,665	3,439	5,076	20,596	99
100.0	0	41,729	29,432	24,370	840	840	2,958	242
98.0	0	490,865	282,335	219,776	4,718	4,718	42,024	778
87.5	0	1,550,532	1,106,036	748,518	56,551	77,530	113,276	50,833
100.0	0	177,181	135,590	75,150	11,570	26,102	11,926	0
100.0	0	380,523	215,166	118,115	15,299	21,593	19,840	700
100.0	0	207,135	133,645	71,062	9,375	14,233	13,055	0
100.0	0	173,388	81,521	47,053	5,924	7,360	6,785	700
84.4	0	992,828	755,280	555,253	29,682	29,835	81,510	50,133
97.2	0	1,755,805	1,211,745	819,127	59,394	87,157	87,727	91,419
100.0	0	283,621	193,122	116,668	14,427	27,378	14,708	0
99.3	0	529,990	322,974	203,652	23,176	35,164	29,022	2,655
100.0	0	167,533	98,405	63,312	6,457	11,340	8,811	810
98.9	0	362,457	224,569	140,340	16,719	23,824	20,211	1,845
96.4	0	942,194	695,649	498,807	21,791	24,615	43,997	88,764
98.8	1	1,902,130	1,013,543	608,531	53,341	85,372	76,132	15,918
100.0	1	1,249,272	567,966	307,282	33,116	57,353	33,161	0
100.0	0	259,030	172,775	103,737	12,053	18,247	15,725	0
100.0	0	87,950	37,316	24,030	3,035	3,407	3,143	0
100.0	0	171,080	135,459	79,707	9,018	14,840	12,582	0
97.4	0	393,828	272,802	197,512	8,172	9,772	27,246	15,918



## 市町村別内訳

(平成25年4月1日現在)

市町村名	改 良 済				未 改 良			
	19.5m 以上	13.0m 以上	5.5m 以上	5.5m 未満	5.5m 以上	3.5m 以上	3.5m 未満	うち自動車 交通不能
国頭村	37	659	101,502	47,241	2,334	8,454	11,171	0
指定区間計	0	440	29,992	0	0	0	0	0
県道計	16	53	43,445	193	843	1,173	2,131	0
主要地方道	0	9	29,085	193	808	326	428	0
一般都道府県道	16	44	14,360	0	35	847	1,703	0
市町村道	21	166	28,065	47,048	1,491	7,281	9,040	0
大宜味村	7	111	58,265	30,923	1,140	3,142	7,239	0
一般国道計	7	111	18,327	26	464	657	0	0
指定区間計	0	0	13,406	0	0	0	0	0
指定区間外計	7	111	4,921	26	464	657	0	0
一般都道府県道	0	0	2,182	451	663	200	0	0
市町村道	0	0	37,756	30,446	13	2,285	7,239	0
東村	26	99	50,590	25,078	28	958	448	60
指定区間外計	0	6	10,011	198	14	275	26	0
県道計	0	0	23,554	0	0	341	0	0
主要地方道	0	0	20,596	0	0	99	0	0
一般都道府県道	0	0	2,958	0	0	242	0	0
市町村道	26	93	17,025	24,880	14	342	422	60
今帰仁村	0	51	61,946	51,279	248	10,847	39,738	317
指定区間外計	0	5	11,655	266	0	0	0	0
県道計	0	0	16,030	3,810	0	700	0	0
主要地方道	0	0	9,375	3,680	0	0	0	0
一般都道府県道	0	0	6,655	130	0	700	0	0
市町村道	0	46	34,261	47,203	248	10,147	39,738	317
本部町	11	3,335	64,372	20,009	2,986	14,417	74,016	1,957
指定区間外計	0	3,188	11,428	92	0	0	0	0
県道計	6	53	28,305	658	212	1,990	453	0
主要地方道	6	11	8,306	488	83	471	256	0
一般都道府県道	0	42	19,999	170	129	1,519	197	0
市町村道	5	94	24,639	19,259	2,774	12,427	73,563	1,957
恩納村	166	4,439	54,994	16,533	1,095	7,515	7,308	0
指定区間計	59	4,030	29,072	0	0	0	0	0
県道計	106	348	14,531	740	0	0	0	0
主要地方道	106	262	2,035	740	0	0	0	0
一般都道府県道	0	86	12,496	0	0	0	0	0
市町村道	1	61	11,391	15,793	1,095	7,515	7,308	0

単位：メートル

舗装済	未舗装	舗装済			道路延長	橋梁		トンネル	
		セメント	アスファルト			個数	延長	個数	延長
			高級	簡易					
164,456	6,942	6,035	108,753	49,668	166,753	(1)85	2,461	5	2,184
30,432	0	2,184	28,248	0	27,680	(1)28	568	5	2,184
47,507	347	30	44,892	2,585	46,850	18	1,004	0	0
30,502	347	30	30,472	0	30,095	13	754	0	0
17,005	0	0	14,420	2,585	16,755	5	250	0	0
86,517	6,595	3,821	35,613	47,083	92,223	39	889	0	0
91,156	9,671	455	60,609	30,092	98,190	(1)66	2,396	1	241
19,592	0	0	18,471	1,121	18,488	(1)21	1,104	0	0
13,406	0	0	13,406	0	12,449	(1)17	957	0	0
6,186	0	0	5,065	1,121	6,039	4	147	0	0
3,323	173	0	2,703	620	3,082	1	173	1	241
68,241	9,498	455	39,435	28,351	76,620	44	1,119	0	0
76,375	852	85	34,281	42,009	76,341	37	886	0	0
10,530	0	17	10,215	298	10,193	10	337	0	0
23,895	0	0	23,653	242	23,513	12	382	0	0
20,695	0	0	20,695	0	20,361	8	334	0	0
3,200	0	0	2,958	242	3,152	4	48	0	0
41,950	852	68	413	41,469	42,635	15	167	0	0
143,534	20,575	2,521	69,481	71,532	162,331	(1)55	1,095	3	683
11,926	0	0	11,926	0	11,865	10	61	0	0
20,540	0	667	19,173	700	19,696	(1)8	177	2	667
13,055	0	667	12,388	0	12,337	3	51	2	667
7,485	0	0	6,785	700	7,359	(1)5	126	0	0
111,068	20,575	1,854	38,382	70,832	130,770	37	857	1	16
174,196	4,950	1,187	86,438	86,571	176,027	69	3,014	1	105
14,708	0	0	14,708	0	14,103	7	605	0	0
31,445	232	0	28,505	2,940	30,190	22	1,487	0	0
9,621	0	0	8,285	1,336	9,453	12	168	0	0
21,824	232	0	20,220	1,604	20,737	10	1,319	0	0
128,043	4,718	1,187	43,225	83,631	131,734	40	922	1	105
90,917	1,133	196	70,873	19,848	88,773	(1)89	3,277	0	0
33,161	0	0	33,161	0	30,593	(1)45	2,568	0	0
15,725	0	0	15,725	0	15,197	12	528	0	0
3,143	0	0	3,143	0	2,710	4	433	0	0
12,582	0	0	12,582	0	12,487	8	95	0	0
42,031	1,133	196	21,987	19,848	42,983	32	181	0	0

※（ ）：市町村境界に架設された橋梁個数

# 市町村別内訳 (平成25年4月1日現在)

市町村名	総延長	重用	未供用	実延長	改良率 (%)	舗高装級率 (%)
宜野座村	120,582	9,869	52	110,661	82.1	90.2
高速自動車国道	8,467	0	0	8,467	100.0	100.0
指定区間計	18,743	8,667	0	10,076	100.0	100.0
県道計	9,252	0	0	9,252	100.0	100.0
主要地方道	2,903	0	0	2,903	100.0	100.0
一般都道府県道	6,349	0	0	6,349	100.0	100.0
市町村道	84,120	1,202	52	82,866	76.2	86.9
金武町	138,442	13,853	1,300	123,289	91.7	40.3
高速自動車国道	11,785	0	0	11,785	100.0	100.0
指定区間計	27,223	12,653	0	14,570	100.0	100.0
県道計	5,181	0	0	5,181	39.8	39.8
主要地方道	1,777	0	0	1,777	100.0	100.0
一般都道府県道	3,404	0	0	3,404	8.4	8.4
市町村道	94,253	1,200	1,300	91,753	92.2	23.2
伊江村	193,820	3,878	0	189,942	85.6	13.7
一般都道府県道	22,841	185	0	22,656	67.6	21.2
市町村道	170,979	3,693	0	167,286	88.0	12.7
読谷村	155,302	1,005	17,246	137,051	98.1	73.2
指定区間計	7,877	0	0	7,877	100.0	100.0
一般都道府県道	13,229	410	0	12,819	100.0	100.0
市町村道	134,196	595	17,246	116,355	97.8	68.4
嘉手納町	50,757	3,820	855	46,082	93.8	89.8
指定区間計	3,544	0	0	3,544	100.0	100.0
県道計	5,571	3,137	0	2,434	100.0	100.0
主要地方道	2,434	0	0	2,434	100.0	100.0
一般都道府県道	3,137	3,137	0	0	0.0	0.0
市町村道	41,642	683	855	40,104	92.9	88.3
北谷町	106,639	1,223	4,471	100,945	94.2	79.6
指定区間計	5,915	0	0	5,915	100.0	100.0
県道計	6,603	40	0	6,563	100.0	100.0
主要地方道	2,580	0	0	2,580	100.0	100.0
一般都道府県道	4,023	40	0	3,983	100.0	100.0
市町村道	94,121	1,183	4,471	88,467	93.4	76.7

単位：メートル

舗 簡 装 率 含 (%)	歩 道 橋	道 路 面 積 (㎡)			歩 道 延 長		改 良 済 延 長	未 改 良 延 長
		道 路 敷	道 路 部	車 道	設 置 延 長	総 延 長		
90.2	0	1,802,180	993,719	646,888	30,880	44,394	90,900	19,761
100.0	0	552,996	192,789	118,594	0	0	8,467	0
100.0	0	337,212	172,480	72,113	10,076	19,852	10,076	0
100.0	0	213,344	108,680	66,164	6,645	6,982	9,252	0
100.0	0	69,773	28,104	23,664	296	596	2,903	0
100.0	0	143,571	80,576	42,500	6,349	6,386	6,349	0
86.9	0	698,628	519,770	390,017	14,159	17,560	63,105	19,761
94.3	0	1,809,725	1,028,704	714,817	30,402	46,693	113,055	10,234
100.0	0	781,838	267,457	164,934	0	0	11,785	0
100.0	0	301,873	188,507	107,739	14,570	27,945	14,570	0
100.0	0	81,925	52,025	33,744	3,937	4,461	2,063	3,118
100.0	0	40,242	17,960	11,692	1,773	2,297	1,777	0
100.0	0	41,683	34,065	22,052	2,164	2,164	286	3,118
92.4	0	644,089	520,715	408,400	11,895	14,287	84,637	7,116
89.7	0	1,311,954	1,111,742	851,630	5,847	6,971	162,595	27,347
100.0	0	257,301	202,571	131,381	4,346	5,462	15,309	7,347
88.3	0	1,054,653	909,171	720,249	1,501	1,509	147,286	20,000
99.8	1	1,328,823	1,128,514	774,066	45,981	72,562	134,474	2,577
100.0	1	307,275	184,855	114,106	7,877	15,214	7,877	0
100.0	0	187,462	172,294	97,606	11,816	23,279	12,819	0
99.8	0	834,086	771,365	562,354	26,288	34,069	113,778	2,577
99.1	1	461,550	417,897	301,992	20,109	31,453	43,230	2,852
100.0	1	99,037	99,037	81,667	3,544	7,088	3,544	0
100.0	0	44,553	32,540	23,079	1,771	1,870	2,434	0
100.0	0	44,553	32,540	23,079	1,771	1,870	2,434	0
0.0	0	0	0	0	0	0	0	0
99.0	0	317,960	286,320	197,246	14,794	22,495	37,252	2,852
95.9	4	1,065,801	1,031,575	698,431	41,059	75,342	95,064	5,881
100.0	3	180,260	180,260	121,459	5,915	11,830	5,915	0
100.0	1	127,832	119,045	68,958	5,640	10,249	6,563	0
100.0	1	58,251	57,287	31,235	2,580	5,166	2,580	0
100.0	0	69,581	61,758	37,723	3,060	5,083	3,983	0
95.4	0	757,709	732,270	508,014	29,504	53,263	82,586	5,881

## 市町村別内訳

(平成25年4月1日現在)

市町村名	改 良 済				未 改 良			
	19.5m 以上	13.0m 以上	5.5m 以上	5.5m 未満	5.5m 以上	3.5m 以上	3.5m 未満	うち自動車 交通不能
宜野座村	25	8,692	41,082	41,101	389	8,767	10,605	0
高速自動車国道	0	8,467	0	0	0	0	0	0
指定区間計	0	0	10,076	0	0	0	0	0
県道計	0	32	9,220	0	0	0	0	0
主要地方道	0	16	2,887	0	0	0	0	0
一般都道府県道	0	16	6,333	0	0	0	0	0
市町村道	25	193	21,786	41,101	389	8,767	10,605	0
金武町	63	11,932	42,033	59,027	1,304	3,695	5,235	0
高速自動車国道	0	11,785	0	0	0	0	0	0
指定区間計	63	140	14,367	0	0	0	0	0
県道計	0	0	2,063	0	750	2,368	0	0
主要地方道	0	0	1,777	0	0	0	0	0
一般都道府県道	0	0	286	0	750	2,368	0	0
市町村道	0	7	25,603	59,027	554	1,327	5,235	0
伊江村	16	153	39,830	122,596	232	8,034	19,081	662
一般都道府県道	0	0	12,865	2,444	0	4,973	2,374	0
市町村道	16	153	26,965	120,152	232	3,061	16,707	662
読谷村	785	6,744	43,559	83,386	739	1,510	328	0
指定区間計	0	6,552	1,325	0	0	0	0	0
一般都道府県道	11	50	12,674	84	0	0	0	0
市町村道	774	142	29,560	83,302	739	1,510	328	0
嘉手納町	3,155	659	16,876	22,540	421	481	1,950	0
指定区間計	3,155	389	0	0	0	0	0	0
県道計	0	129	2,305	0	0	0	0	0
主要地方道	0	129	2,305	0	0	0	0	0
一般都道府県道	0	0	0	0	0	0	0	0
市町村道	0	141	14,571	22,540	421	481	1,950	0
北谷町	5,944	2,497	39,193	47,430	663	4,149	1,069	22
指定区間計	5,915	0	0	0	0	0	0	0
県道計	0	1,627	4,584	352	0	0	0	0
主要地方道	0	302	2,278	0	0	0	0	0
一般都道府県道	0	1,325	2,306	352	0	0	0	0
市町村道	29	870	34,609	47,078	663	4,149	1,069	22

単位：メートル

舗装済	未舗装	舗装済			道路延長	橋梁		トンネル	
		セメント	アスファルト			個数	延長	個数	延長
			高級	簡易					
99,784	10,877	214	99,570	0	108,391	47	2,270	0	0
8,467	0	0	8,467	0	7,373	7	1,094	0	0
10,076	0	0	10,076	0	9,698	9	378	0	0
9,252	0	0	9,252	0	9,021	4	231	0	0
2,903	0	0	2,903	0	2,855	1	48	0	0
6,349	0	0	6,349	0	6,166	3	183	0	0
71,989	10,877	214	71,775	0	82,299	27	567	0	0
116,295	6,994	1,409	48,281	66,605	120,167	44	2,598	1	524
11,785	0	55	11,730	0	10,029	8	1,756	0	0
14,570	0	0	14,570	0	14,122	15	448	0	0
5,181	0	524	1,539	3,118	4,440	7	217	1	524
1,777	0	524	1,253	0	1,098	2	155	1	524
3,404	0	0	286	3,118	3,342	5	62	0	0
84,759	6,994	830	20,442	63,487	91,576	14	177	0	0
170,380	19,562	2,065	24,024	144,291	189,938	1	4	0	0
22,650	6	0	4,800	17,850	22,656	0	0	0	0
147,730	19,556	2,065	19,224	126,441	167,282	1	4	0	0
136,810	241	919	99,369	36,522	136,758	(3)9	293	0	0
7,877	0	0	7,877	0	7,840	(1)2	37	0	0
12,819	0	0	12,819	0	12,786	(1)1	33	0	0
116,114	241	919	78,673	36,522	116,132	(1)6	223	0	0
45,684	398	910	40,493	4,281	45,937	(2)14	145	0	0
3,544	0	0	3,544	0	3,520	(1)3	24	0	0
2,434	0	0	2,434	0	2,434	0	0	0	0
2,434	0	0	2,434	0	2,434	0	0	0	0
0	0	0	0	0	0	0	0	0	0
39,706	398	910	34,515	4,281	39,983	(1)11	121	0	0
96,849	4,096	2,837	77,476	16,536	100,567	37	378	0	0
5,915	0	0	5,915	0	5,829	8	86	0	0
6,563	0	0	6,563	0	6,563	0	0	0	0
2,580	0	0	2,580	0	2,580	0	0	0	0
3,983	0	0	3,983	0	3,983	0	0	0	0
84,371	4,096	2,837	64,998	16,536	88,175	29	292	0	0

※（ ）：市町村境界に架設された橋梁個数

# 市町村別内訳 (平成25年4月1日現在)

市町村名	総延長	重用	未供用	実延長	改良率 (%)	舗高装級率 (%)
北中城村	101,873	6,260	2,554	93,059	66.4	57.1
高速自動車国道	3,446	0	0	3,446	100.0	100.0
指定区間計	7,092	1,950	0	5,142	100.0	100.0
県道計	12,061	30	1,334	10,697	100.0	100.0
主要地方道	6,414	30	1,334	5,050	100.0	100.0
一般都道府県道	5,647	0	0	5,647	100.0	100.0
市町村道	79,274	4,280	1,220	73,774	57.6	45.8
中城村	124,373	10,774	811	112,788	50.9	47.9
高速自動車国道	3,841	0	0	3,841	100.0	100.0
指定区間計	15,620	7,810	0	7,810	100.0	100.0
県道計	13,938	2,094	0	11,844	94.8	94.8
主要地方道	6,171	0	0	6,171	90.0	90.0
一般都道府県道	7,767	2,094	0	5,673	100.0	100.0
市町村道	90,974	870	811	89,293	38.7	34.9
西原町	129,623	5,682	1,070	122,871	55.4	63.5
高速自動車国道	4,511	0	0	4,511	100.0	100.0
指定区間計	8,158	3,450	0	4,708	100.0	100.0
県道計	23,125	1,020	1,026	21,079	82.9	83.1
主要地方道	12,827	356	1,026	11,445	76.0	76.0
一般都道府県道	10,298	664	0	9,634	91.1	91.5
市町村道	93,829	1,212	44	92,573	44.7	55.4
与那原町	56,852	3,274	107	53,471	83.3	69.7
指定区間計	6,440	1,430	0	5,010	100.0	100.0
県道計	3,494	1,185	0	2,309	100.0	100.0
主要地方道	3,079	1,185	0	1,894	100.0	100.0
一般都道府県道	415	0	0	415	100.0	100.0
市町村道	46,918	659	107	46,152	80.6	64.9
南風原町	125,453	3,647	0	121,806	77.1	62.7
高速自動車国道	1,650	0	0	1,650	100.0	100.0
一般国道計	12,491	0	0	12,491	100.0	100.0
指定区間計	9,444	0	0	9,444	100.0	100.0
指定区間外計	3,047	0	0	3,047	100.0	100.0
県道計	16,613	2,418	0	14,195	100.0	100.0
主要地方道	7,464	1,602	0	5,862	100.0	100.0
一般都道府県道	9,149	816	0	8,333	100.0	100.0
市町村道	94,699	1,229	0	93,470	70.2	51.3
渡嘉敷村	20,133	253	0	19,880	99.7	50.2
一般都道府県道	576	0	0	576	91.1	0.0
市町村道	19,557	253	0	19,304	100.0	51.7

単位：メートル

舗 簡 装 率 含 (%)	歩 道 橋	道 路 面 積 (㎡)			歩 道 延 長		改 良 済 延 長	未 改 良 延 長
		道 路 敷	道 路 部	車 道	設 置 延 長	総 延 長		
96.4	1	1,003,806	797,906	541,515	27,561	43,864	61,808	31,251
100.0	0	195,880	73,554	48,244	0	0	3,446	0
100.0	1	131,575	120,209	79,005	5,142	10,284	5,142	0
100.0	0	258,553	193,131	107,157	10,097	18,805	10,697	0
100.0	0	133,838	100,950	53,802	5,042	10,103	5,050	0
100.0	0	124,715	92,181	53,355	5,055	8,702	5,647	0
95.5	0	417,798	411,012	307,109	12,322	14,775	42,523	31,251
88.6	2	1,093,091	829,182	575,618	31,150	50,199	57,395	55,393
100.0	0	179,170	83,836	53,746	0	0	3,841	0
100.0	2	142,242	141,460	110,790	7,810	15,620	7,810	0
100.0	0	213,612	149,048	78,364	10,133	17,560	11,227	617
100.0	0	105,587	83,291	41,801	5,557	11,097	5,554	617
100.0	0	108,025	65,757	36,563	4,576	6,463	5,673	0
85.6	0	558,067	454,838	332,718	13,207	17,019	34,517	54,776
90.2	0	1,367,804	1,046,209	697,996	43,141	66,316	68,026	54,845
100.0	0	198,380	97,972	63,154	0	0	4,511	0
100.0	0	125,978	86,056	64,958	4,244	7,694	4,708	0
100.0	0	362,095	274,957	147,078	16,777	30,400	17,469	3,610
100.0	0	172,053	143,680	75,944	8,672	17,200	8,696	2,749
100.0	0	190,042	131,277	71,134	8,105	13,200	8,773	861
87.0	0	681,351	587,224	422,806	22,120	28,222	41,338	51,235
99.2	1	497,366	462,774	306,950	19,438	33,330	44,520	8,951
100.0	1	90,655	89,638	69,015	5,010	9,870	5,010	0
100.0	0	51,647	48,534	29,857	2,271	4,521	2,309	0
100.0	0	45,915	43,621	27,427	1,856	3,690	1,894	0
100.0	0	5,732	4,913	2,430	415	831	415	0
99.1	0	355,064	324,602	208,078	12,157	18,939	37,201	8,951
90.5	0	1,375,695	1,100,192	724,090	41,456	73,139	93,926	27,880
100.0	0	78,590	35,512	23,100	0	0	1,650	0
100.0	0	345,169	259,702	171,444	6,636	12,921	12,491	0
100.0	0	252,541	183,314	128,001	3,612	6,977	9,444	0
100.0	0	92,628	76,388	43,443	3,024	5,944	3,047	0
100.0	0	270,298	214,302	110,502	13,801	26,420	14,195	0
100.0	0	128,599	105,964	52,017	5,810	11,405	5,862	0
100.0	0	141,699	108,338	58,485	7,991	15,015	8,333	0
87.6	0	681,638	590,676	419,044	21,019	33,798	65,590	27,880
100.0	0	306,935	124,640	93,124	3,164	3,231	19,829	51
100.0	0	3,637	3,542	2,087	442	509	525	51
100.0	0	303,298	121,098	91,037	2,722	2,722	19,304	0



## 市町村別内訳

(平成25年4月1日現在)

市町村名	改 良 済				未 改 良			
	19.5m 以上	13.0m 以上	5.5m 以上	5.5m 未満	5.5m 以上	3.5m 以上	3.5m 未満	うち自動車 交通不能
北中城村	368	10,627	20,856	29,957	992	7,438	22,821	1,278
高速自動車国道	0	3,446	0	0	0	0	0	0
指定区間計	0	5,142	0	0	0	0	0	0
県道計	362	1,973	8,362	0	0	0	0	0
主要地方道	347	562	4,141	0	0	0	0	0
一般都道府県道	15	1,411	4,221	0	0	0	0	0
市町村道	6	66	12,494	29,957	992	7,438	22,821	1,278
中城村	0	11,780	24,872	20,743	1,163	10,136	44,094	2,541
高速自動車国道	0	3,841	0	0	0	0	0	0
指定区間計	0	7,810	0	0	0	0	0	0
県道計	0	37	11,052	138	116	501	0	0
主要地方道	0	37	5,517	0	116	501	0	0
一般都道府県道	0	0	5,535	138	0	0	0	0
市町村道	0	92	13,820	20,605	1,047	9,635	44,094	2,541
西原町	15	8,780	38,177	21,054	3,250	26,353	25,242	201
高速自動車国道	0	4,511	0	0	0	0	0	0
指定区間計	0	3,914	794	0	0	0	0	0
県道計	0	127	16,380	962	1,214	1,980	416	0
主要地方道	0	39	8,602	55	1,196	1,534	19	0
一般都道府県道	0	88	7,778	907	18	446	397	0
市町村道	15	228	21,003	20,092	2,036	24,373	24,826	201
与那原町	0	6,762	13,784	23,974	128	2,354	6,469	809
指定区間計	0	4,860	150	0	0	0	0	0
県道計	0	1,894	415	0	0	0	0	0
主要地方道	0	1,894	0	0	0	0	0	0
一般都道府県道	0	0	415	0	0	0	0	0
市町村道	0	8	13,219	23,974	128	2,354	6,469	809
南風原町	1,487	11,730	36,360	44,349	584	11,451	15,845	0
高速自動車国道	0	1,650	0	0	0	0	0	0
一般国道計	991	8,595	2,905	0	0	0	0	0
指定区間計	0	8,187	1,257	0	0	0	0	0
指定区間外計	991	408	1,648	0	0	0	0	0
県道計	453	1,417	12,112	213	0	0	0	0
主要地方道	161	1,008	4,660	33	0	0	0	0
一般都道府県道	292	409	7,452	180	0	0	0	0
市町村道	43	68	21,343	44,136	584	11,451	15,845	0
渡嘉敷村	0	10	6,446	13,373	0	9	42	0
一般都道府県道	0	0	0	525	0	9	42	0
市町村道	0	10	6,446	12,848	0	0	0	0

単位：メートル

舗装済	未舗装	舗装済			道路延長	橋梁		トンネル	
		セメント	アスファルト			個数	延長	個数	延長
			高級	簡易					
89,718	3,341	864	52,230	36,624	90,958	(2)27	1,886	1	215
3,446	0	0	3,446	0	2,747	4	484	1	215
5,142	0	0	5,142	0	5,070	(2)5	72	0	0
10,697	0	0	10,697	0	9,596	7	1,101	0	0
5,050	0	0	5,050	0	4,037	5	1,013	0	0
5,647	0	0	5,647	0	5,559	2	88	0	0
70,433	3,341	864	32,945	36,624	73,545	11	229	0	0
99,895	12,893	1,277	52,749	45,869	112,085	39	703	0	0
3,841	0	0	3,841	0	3,530	3	311	0	0
7,810	0	0	7,810	0	7,803	2	7	0	0
11,844	0	0	11,227	617	11,792	4	52	0	0
6,171	0	0	5,554	617	6,153	3	18	0	0
5,673	0	0	5,673	0	5,639	1	34	0	0
76,400	12,893	1,277	29,871	45,252	88,960	30	333	0	0
110,815	12,056	2,000	76,032	32,783	121,302	(1)66	1,569	0	0
4,511	0	0	4,511	0	3,876	5	635	0	0
4,708	0	0	4,708	0	4,173	(1)7	535	0	0
21,079	0	40	17,468	3,571	21,036	5	43	0	0
11,445	0	0	8,696	2,749	11,436	2	9	0	0
9,634	0	40	8,772	822	9,600	3	34	0	0
80,517	12,056	1,960	49,345	29,212	92,217	49	356	0	0
53,043	428	1,175	36,118	15,750	53,270	9	201	0	0
5,010	0	0	5,010	0	5,007	1	3	0	0
2,309	0	0	2,309	0	2,227	1	82	0	0
1,894	0	0	1,894	0	1,812	1	82	0	0
415	0	0	415	0	415	0	0	0	0
45,724	428	1,175	28,799	15,750	46,036	7	116	0	0
110,218	11,588	6,774	69,548	33,896	115,272	(2)75	6,534	0	0
1,650	0	0	1,650	0	1,256	1	394	0	0
12,491	0	0	12,491	0	6,935	(1)12	5,556	0	0
9,444	0	0	9,444	0	4,180	(1)9	5,264	0	0
3,047	0	0	3,047	0	2,755	3	292	0	0
14,195	0	0	14,195	0	14,132	6	63	0	0
5,862	0	0	5,862	0	5,823	3	39	0	0
8,333	0	0	8,333	0	8,309	3	24	0	0
81,882	11,588	6,774	41,212	33,896	92,949	(1)56	521	0	0
19,880	0	111	9,877	9,892	19,710	5	170	0	0
576	0	0	0	576	576	0	0	0	0
19,304	0	111	9,877	9,316	19,134	5	170	0	0

※（ ）：市町村境界に架設された橋梁個数

# 市町村別内訳 (平成25年4月1日現在)

市町村名	総延長	重用	未供用	実延長	改良率(%)	舗高装級率(%)
座間味村	27,130	11	0	27,119	33.9	12.0
一般都道府県道	129	0	0	129	0.0	0.0
市町村道	27,001	11	0	26,990	34.1	12.0
栗国村	54,429	334	7,040	47,055	60.9	66.0
一般都道府県道	780	0	0	780	100.0	0.0
市町村道	53,649	334	7,040	46,275	60.3	67.1
渡名喜村	9,050	0	0	9,050	42.6	42.2
一般都道府県道	25	0	0	25	0.0	0.0
市町村道	9,025	0	0	9,025	42.7	42.3
南大東村	60,120	126	0	59,994	93.6	73.3
一般都道府県道	11,171	0	0	11,171	100.0	100.0
市町村道	48,949	126	0	48,823	92.1	67.1
北大東村	36,550	76	0	36,474	96.2	78.6
一般都道府県道	2,219	0	0	2,219	100.0	83.8
市町村道	34,331	76	0	34,255	96.0	78.3
伊平屋村	81,137	702	0	80,435	76.0	26.2
一般都道府県道	12,689	0	0	12,689	100.0	39.5
市町村道	68,448	702	0	67,746	71.5	23.7
伊是名村	88,306	1,115	691	86,500	94.0	59.3
一般都道府県道	6,180	0	0	6,180	100.0	100.0
市町村道	82,126	1,115	691	80,320	93.5	56.2
久米島町	270,752	16,027	27,893	226,832	57.0	44.8
県道計	68,678	13,517	25,156	30,005	100.0	92.3
主要地方道	15,738	0	0	15,738	100.0	85.3
一般都道府県道	52,940	13,517	25,156	14,267	100.0	100.0
市町村道	202,074	2,510	2,737	196,827	50.5	37.6
八重瀬町	277,936	7,012	1,745	269,179	52.5	31.2
一般国道計	17,054	3,000	0	14,054	100.0	100.0
指定区間計	6,059	0	0	6,059	100.0	100.0
指定区間外計	10,995	3,000	0	7,995	100.0	100.0
県道計	24,987	1,021	1,649	22,317	98.6	91.1
主要地方道	7,255	458	0	6,797	100.0	100.0
一般都道府県道	17,732	563	1,649	15,520	98.0	87.3
市町村道	235,895	2,991	96	232,808	45.2	21.3

単位：メートル

舗 装 率 含 (%)	歩 道 橋	道 路 面 積 (㎡)			歩 道 延 長		改 良 済 延 長	未 改 良 延 長
		道 路 敷	道 路 部	車 道	設 置 延 長	総 延 長		
50.2	0	173,237	130,927	90,453	4,602	4,706	9,204	17,915
100.0	0	1,069	810	648	0	0	0	129
50.0	0	172,168	130,117	89,805	4,602	4,706	9,204	17,786
73.8	0	224,370	196,967	141,560	2,349	2,349	28,667	18,388
100.0	0	7,722	5,850	4,680	0	0	780	0
73.3	0	216,648	191,117	136,880	2,349	2,349	27,887	18,388
42.2	0	43,671	36,369	27,319	0	0	3,855	5,195
0.0	0	132	100	75	0	0	0	25
42.3	0	43,539	36,269	27,244	0	0	3,855	5,170
95.8	0	599,716	510,442	364,618	9,053	9,919	56,155	3,839
100.0	0	181,266	158,222	73,764	6,132	6,995	11,171	0
94.9	0	418,450	352,220	290,854	2,921	2,924	44,984	3,839
96.3	0	363,970	290,356	214,578	10,630	10,836	35,102	1,372
100.0	0	28,733	20,875	14,755	1,184	1,390	2,219	0
96.1	0	335,237	269,481	199,823	9,446	9,446	32,883	1,372
83.8	0	808,594	533,598	405,051	16,747	17,572	61,145	19,290
100.0	0	129,832	115,153	82,328	6,659	7,510	12,689	0
80.8	0	678,762	418,445	322,723	10,088	10,062	48,456	19,290
93.9	0	814,540	575,534	418,149	18,621	19,871	81,313	5,187
100.0	0	89,736	64,560	37,667	5,643	6,893	6,180	0
93.4	0	724,804	510,974	380,482	12,978	12,978	75,133	5,187
81.2	0	1,878,988	1,402,871	980,016	51,075	74,646	129,340	97,492
100.0	0	454,080	323,530	190,479	20,318	38,231	30,005	0
100.0	0	224,455	175,620	99,904	11,991	24,287	15,738	0
100.0	0	229,625	147,910	90,575	8,327	13,944	14,267	0
78.3	0	1,424,908	1,079,341	789,537	30,757	36,415	99,335	97,492
70.1	2	2,238,530	1,877,257	1,329,957	65,880	99,498	141,370	127,809
100.0	2	249,584	191,430	106,885	12,741	23,066	14,054	0
100.0	1	105,188	76,130	41,922	4,935	8,286	6,059	0
100.0	1	144,396	115,300	64,963	7,806	14,780	7,995	0
100.0	0	351,207	285,260	157,932	19,015	32,467	21,999	318
100.0	0	137,927	105,939	60,674	5,956	11,506	6,797	0
100.0	0	213,280	179,321	97,258	13,059	20,961	15,202	318
65.4	0	1,637,739	1,400,567	1,065,140	34,124	43,965	105,317	127,491

## 市町村別内訳

(平成25年4月1日現在)

市町村名	改 良 済				未 改 良			
	19.5m 以上	13.0m 以上	5.5m 以上	5.5m 未満	5.5m 以上	3.5m 以上	3.5m 未満	うち自動車 交通不能
座間味村	11	0	2,815	6,378	257	2,665	14,993	4,152
一般都道府県道	0	0	0	0	0	129	0	0
市町村道	11	0	2,815	6,378	257	2,536	14,993	4,152
栗国村	0	0	3,771	24,896	27	4,038	14,323	1,012
一般都道府県道	0	0	780	0	0	0	0	0
市町村道	0	0	2,991	24,896	27	4,038	14,323	1,012
渡名喜村	0	0	130	3,725	181	363	4,651	1
一般都道府県道	0	0	0	0	0	0	25	0
市町村道	0	0	130	3,725	181	363	4,626	1
南大東村	22	17	44,865	11,251	27	1,056	2,756	0
一般都道府県道	22	17	11,076	56	0	0	0	0
市町村道	0	0	33,789	11,195	27	1,056	2,756	0
北大東村	12	15	30,184	4,891	7	7	1,358	0
一般都道府県道	0	0	2,219	0	0	0	0	0
市町村道	12	15	27,965	4,891	7	7	1,358	0
伊平屋村	19	110	36,541	24,475	5,831	5,841	7,618	4,596
一般都道府県道	0	18	10,384	2,287	0	0	0	0
市町村道	19	92	26,157	22,188	5,831	5,841	7,618	4,596
伊是名村	6	31	37,313	43,963	9	2,760	2,418	691
一般都道府県道	0	10	5,724	446	0	0	0	0
市町村道	6	21	31,589	43,517	9	2,760	2,418	691
久米島町	29	155	66,528	62,628	761	19,190	77,541	1,890
県道 計	29	88	27,703	2,185	0	0	0	0
主要地方道	29	88	13,760	1,861	0	0	0	0
一般都道府県道	0	0	13,943	324	0	0	0	0
市町村道	0	67	38,825	60,443	761	19,190	77,541	1,890
八重瀬町	500	3,085	71,705	66,080	15,241	70,612	41,956	499
一般国道 計	500	519	13,035	0	0	0	0	0
指定区間 計	0	80	5,979	0	0	0	0	0
指定区間外 計	500	439	7,056	0	0	0	0	0
県道 計	0	2,424	19,009	566	244	74	0	0
主要地方道	0	2,424	3,807	566	0	0	0	0
一般都道府県道	0	0	15,202	0	244	74	0	0
市町村道	0	142	39,661	65,514	14,997	70,538	41,956	499

単位：メートル

舗装済	未舗装	舗装済			道路延長	橋梁		トンネル	
		セメント	アスファルト			個数	延長	個数	延長
			高級	簡易					
13,627	13,492	849	2,393	10,385	26,322	10	797	0	0
129	0	0	0	129	125	1	4	0	0
13,498	13,492	849	2,393	10,256	26,197	9	793	0	0
34,711	12,344	20,792	10,260	3,659	47,042	4	13	0	0
780	0	0	0	780	780	0	0	0	0
33,931	12,344	20,792	10,260	2,879	46,262	4	13	0	0
3,821	5,229	3,821	0	0	9,050	0	0	0	0
0	25	0	0	0	25	0	0	0	0
3,821	5,204	3,821	0	0	9,025	0	0	0	0
57,489	2,505	356	43,598	13,535	59,894	8	100	0	0
11,171	0	0	11,171	0	11,171	0	0	0	0
46,318	2,505	356	32,427	13,535	48,723	8	100	0	0
35,134	1,340	69	28,606	6,459	36,474	0	0	0	0
2,219	0	69	1,790	360	2,219	0	0	0	0
32,915	1,340	0	26,816	6,099	34,255	0	0	0	0
67,397	13,038	2,302	18,753	46,342	79,669	24	766	0	0
12,689	0	679	4,333	7,677	12,201	7	488	0	0
54,708	13,038	1,623	14,420	38,665	67,468	17	278	0	0
81,230	5,270	919	50,402	29,909	86,329	26	171	0	0
6,180	0	0	6,180	0	6,163	2	17	0	0
75,050	5,270	919	44,222	29,909	80,166	24	154	0	0
184,193	42,639	7,435	94,180	82,578	225,810	100	1,022	0	0
30,005	0	0	27,690	2,315	29,720	19	285	0	0
15,738	0	0	13,423	2,315	15,541	10	197	0	0
14,267	0	0	14,267	0	14,179	9	88	0	0
154,188	42,639	7,435	66,490	80,263	196,090	81	737	0	0
188,642	80,537	2,411	81,642	104,589	267,679	(2)102	1,500	0	0
14,054	0	0	14,054	0	13,751	(1)9	303	0	0
6,059	0	0	6,059	0	5,898	(1)3	161	0	0
7,995	0	0	7,995	0	7,853	6	142	0	0
22,317	0	0	20,341	1,976	21,664	9	653	0	0
6,797	0	0	6,797	0	6,152	6	645	0	0
15,520	0	0	13,544	1,976	15,512	3	8	0	0
152,271	80,537	2,411	47,247	102,613	232,264	(1)84	544	0	0

※ ( ) : 市町村境界に架設された橋梁個数

## 市町村別内訳 (平成 25年 4月 1日 現在)

市町村名	総延長	重用	未供用	実延長	改良率 (%)	舗高装級率 (%)
多良間村	129,837	2,161	582	127,094	29.8	50.8
一般都道府県道	814	0	0	814	60.7	60.7
市町村道	129,023	2,161	582	126,280	29.6	50.7
竹富町	211,065	1,506	13,818	195,741	55.6	38.0
一般都道府県道	58,396	0	0	58,396	93.7	85.2
市町村道	152,669	1,506	13,818	137,345	39.4	18.0
与那国町	143,725	2,291	667	140,767	35.1	19.7
一般都道府県道	15,046	0	0	15,046	90.9	90.9
市町村道	128,679	2,291	667	125,721	28.5	11.2

単位：メートル

舗 装 率 含 (%)	歩 道 橋	道 路 面 積 (m <sup>2</sup> )			歩 道 延 長		改 良 済 延 長	未 改 良 延 長
		道 路 敷	道 路 部	車 道	設 置 延 長	総 延 長		
55.5	0	846,562	702,105	495,723	15,945	16,450	37,883	89,211
100.0	0	7,408	6,894	4,698	446	546	494	320
55.2	0	839,154	695,211	491,025	15,499	15,904	37,389	88,891
72.1	0	1,682,340	1,351,266	914,316	69,930	76,564	108,852	86,889
99.6	0	808,217	572,608	350,271	49,374	55,154	54,710	3,686
60.3	0	874,123	778,658	564,045	20,556	21,410	54,142	83,203
55.1	0	1,016,807	766,340	565,700	17,778	19,242	49,460	91,307
100.0	0	231,006	136,275	95,411	6,583	8,047	13,681	1,365
49.7	0	785,801	630,065	470,289	11,195	11,195	35,779	89,942



## 市町村別内訳

(平成25年4月1日現在)

市町村名	改 良 済				未 改 良			
	19.5m 以上	13.0m 以上	5.5m 以上	5.5m 未満	5.5m 以上	3.5m 以上	3.5m 未満	うち自動車 交通不能
多良間村	0	20	32,480	5,383	9,955	12,771	66,485	247
一般都道府県道	0	0	494	0	0	320	0	0
市町村道	0	20	31,986	5,383	9,955	12,451	66,485	247
竹富町	0	72	84,333	24,447	4,336	32,447	50,106	5,065
一般都道府県道	0	55	52,340	2,315	2,354	1,332	0	0
市町村道	0	17	31,993	22,132	1,982	31,115	50,106	5,065
与那国町	11	13	32,067	17,369	3,632	25,972	61,703	1,897
一般都道府県道	0	0	13,402	279	0	1,365	0	0
市町村道	11	13	18,665	17,090	3,632	24,607	61,703	1,897

単位：メートル

舗装済	未舗装	舗装済			道路延長	橋梁		トンネル	
		セメント	アスファルト			個数	延長	個数	延長
			高級	簡易					
70,573	56,521	1,517	62,996	6,060	127,094	0	0	0	0
814	0	0	494	320	814	0	0	0	0
69,759	56,521	1,517	62,502	5,740	126,280	0	0	0	0
141,078	54,663	8,778	65,690	66,610	193,444	35	1,622	1	675
58,191	205	0	49,768	8,423	56,107	33	1,614	1	675
82,887	54,458	8,778	15,922	58,187	137,337	2	8	0	0
77,514	63,253	3,279	24,479	49,756	140,666	14	101	0	0
15,046	0	0	13,681	1,365	14,995	5	51	0	0
62,468	63,253	3,279	10,798	48,391	125,671	9	50	0	0



## 5 . 事務所別内訳

- (1) 事務所別路線数内訳
- (2) 事務所別総括内訳
- (3) 高速自動車道国道
- (4) 国道(指定区間)
- (5) 北部土木事務所
- (6) 中部土木事務所
- (7) 南部土木事務所
- (8) 宮古土木事務所
- (9) 八重山土木事務所
- (10) 自転車歩行者専用道路



## 事務所別路線数内訳

### 沖縄総合事務局・西日本高速道路(株) 管理路線数

	北部 国道事務所	南部 国道事務所	西日本高速道 (株)	路線合計
指定区間	3	6	-	9 (6)
有料道路	-	-	0	0
高速自動車国道	-	-	1	1
合 計	3	6	1	10 (6)

注:指定区間は、北部と南部国道事務所に3路線またがっている。 ( ):またがった路線数を差し引いた路線数。

### 県土木事務所 管理路線数

	北部 土木事務所	中部 土木事務所	南部 土木事務所	宮古 土木事務所	八重山 土木事務所	合 計
国道(指定区間外)	3	0	※3	※1	※1	8 (6)
主要地方道	6	※9	※6	3	2	26 (25)
一般県道	24	※24	※44	18	11	121 (117)
合 計	33	33 (32)	53 (49)	22 (21)	14 (13)	155 (148)

( ):またがった路線数を差し引いた路線数。

- 1) ※印 国道(指定区間外)は、南部・宮古・八重山の3管内に1路線またがっている。
  - 〃 主要地方道は、中部と南部管内に1路線またがっている。
  - 〃 一般県道は、中部と南部管内に4路線またがっている。
- 2) 南部土木事務所 一般県道には玉城那覇自転車道の数も含んでいる。

## 事務所別総括内訳 (平成25年4月1日現在)

事務所名 (路線名)	総延長	重用	未供用	実延長	改良率 (%)	舗高装級率 (%)
西日本高速道路(株)	57,323	0	0	57,323	100.0	100.0
西日本高速道路(有料)	0	0	0	0	0.0	0.0
北部国道事務所	167,356	0	18,500	148,856	100.0	100.0
南部国道事務所	244,610	62,884	0	181,726	100.0	100.0
北部土木事務所	398,669	53,761	2,000	342,908	92.8	87.4
中部土木事務所	283,339	22,930	16,518	243,891	91.7	91.1
南部土木事務所	477,503	38,893	199,785	238,825	97.8	93.7
宮古土木事務所	464,277	5,230	271,136	187,911	97.7	97.3
八重山土木事務所	308,274	8,395	81,938	217,941	91.1	83.0
合計	2,401,351	192,093	589,877	1,619,381	95.4	92.4

単位：メートル

舗装率 簡易含 (%)	歩道橋	道 路 面 積 (㎡)			歩 道 延 長		改良済 延 長	未改良 延 長
		道路敷	道路部	車 道	設置延長	総延長		
100.0	0	3,313,896	1,275,935	805,364	0	0	57,323	0
0.0	0	0	0	0	0	545,953	0	0
100.0	7	4,064,998	2,199,821	1,241,980	136,701	0	148,856	0
100.0	49	5,038,559	4,107,490	2,436,905	165,266	0	181,726	0
99.7	0	6,205,147	3,447,380	2,321,503	180,029	260,935	318,352	24,556
100.0	10	5,079,291	3,966,542	2,227,413	208,521	385,383	223,560	20,331
100.0	17	4,198,550	3,550,936	1,971,296	202,203	368,021	233,478	5,347
99.9	0	2,775,476	2,381,408	1,230,160	175,947	261,270	183,522	4,389
96.9	0	3,478,442	2,351,708	1,426,538	165,002	223,902	198,524	19,417
99.5	83	34,154,359	23,281,220	13,661,159	1,233,669	2,045,464	1,545,341	74,040



## 事務所別総括内訳 (平成25年4月1日現在)

事務所名 (路線名)	改良済				未改良			
	19.5m 以上	13.0m 以上	5.5m 以上	5.5m 未満	5.5m 以上	3.5m 以上	3.5m 未満	うち自動車 交通不能
西日本高速道路(株)	0	57,323	0	0	0	0	0	0
西日本高速道路(有料)	0	0	0	0	0	0	0	0
北部国道事務所	122	16,020	132,714	0	0	0	0	0
南部国道事務所	27,881	86,674	67,171	0	0	0	0	0
北部土木事務所	132	11,259	292,327	14,634	3,576	14,940	6,040	234
中部土木事務所	2,730	36,114	179,981	4,735	6,666	10,272	3,393	0
南部土木事務所	3,987	29,278	191,568	8,645	2,318	2,957	72	0
宮古土木事務所	328	913	179,177	3,104	831	3,397	161	0
八重山土木事務所	125	88	195,395	2,916	4,493	13,639	1,285	0
合計	35,305	237,669	1,238,333	34,034	17,884	45,205	10,951	234

単位：メートル

舗装済	未舗装	舗装済			道路延長	橋梁		トンネル	
		セメント	アスファルト			個数	延長	個数	延長
			高級	簡易					
57,323	0	155	57,168	0	50,392	38	6,716	1	215
0	0	0	0	0	0	0	0	0	0
148,856	0	2,184	146,672	0	135,905	168	7,621	7	5,330
181,726	0	293	181,433	0	166,839	121	13,476	4	1,411
342,004	904	3,201	296,374	42,429	327,177	200	13,015	9	2,716
243,891	0	299	221,871	21,721	238,153	93	5,479	1	259
238,800	25	69	223,628	15,103	234,034	106	4,634	1	157
187,721	190	532	182,224	4,965	186,050	29	1,861	0	0
211,210	6,731	1,196	179,719	30,295	212,532	132	3,560	2	1,849
1,611,531	7,850	7,929	1,489,089	114,513	1,551,082	887	56,362	25	11,937

# 事務所別内訳 (平成 25年 4月 1日 現在)

## 高速自動車国道

路線名	総延長	重用	未供用	実延長	改良率 (%)	舗高装級率 (%)
西日本高速道路(株)	57,323	0	0	57,323	100.0	100.0
高速自動車国道	57,323	0	0	57,323	100.0	100.0
現道合計	57,323	0	0	57,323	100.0	100.0
旧道合計	0	0	0	0	0.0	0.0
新道合計	0	0	0	0	0.0	0.0
合計	57,323	0	0	57,323	100.0	100.0

単位：メートル

舗装率 含 (%)	歩道橋	道 路 面 積 (㎡)			歩 道 延 長		改良済 延 長	未改良 延 長
		道 路 敷	道 路 部	車 道	設置延長	総延長		
100.0	0	3,313,896	1,275,935	805,364	0	0	57,323	0
100.0	0	3,313,896	1,275,935	805,364	0	0	57,323	0
100.0	0	3,313,896	1,275,935	805,364	0	0	57,323	0
0.0	0	0	0	0	0	0	0	0
0.0	0	0	0	0	0	0	0	0
100.0	0	3,313,896	1,275,935	805,364	0	0	57,323	0

# 事務所別内訳

(平成 25年 4月 1日 現在)

## 高速自動車国道

路線名	改良済				未改良			
	19.5m 以上	13.0m 以上	5.5m 以上	5.5m 未満	5.5m 以上	3.5m 以上	3.5m 未満	うち自動車 交通不能
西日本高速道路(株)	0	57,323	0	0	0	0	0	0
高速自動車国道	0	57,323	0	0	0	0	0	0
現道合計	0	57,323	0	0	0	0	0	0
旧道合計	0	0	0	0	0	0	0	0
新道合計	0	0	0	0	0	0	0	0
合計	0	57,323	0	0	0	0	0	0

単位：メートル

舗装済	未舗装	舗装済			道路延長	橋梁		トンネル	
		セメント	アスファルト			個数	延長	個数	延長
			高級	簡易					
57,323	0	155	57,168	0	50,392	38	6,716	1	215
57,323	0	155	57,168	0	50,392	38	6,716	1	215
57,323	0	155	57,168	0	50,392	38	6,716	1	215
0	0	0	0	0	0	0	0	0	0
0	0	0	0	0	0	0	0	0	0
57,323	0	155	57,168	0	50,392	38	6,716	1	215

# 事務所別内訳 (平成25年4月1日現在)

## 国道(指定区間)

路線名	総延長	重用	未供用	実延長	改良率(%)	舗装率(%)
北部国道事務所	167,356	0	18,500	148,856	100.0	100.0
国道58号	115,591	0	18,500	97,091	100.0	100.0
国道58号(旧)	6,473	0	0	6,473	100.0	100.0
国道58号(新)	3,920	0	0	3,920	100.0	100.0
国道329号	34,981	0	0	34,981	100.0	100.0
国道329号(旧)	4,474	0	0	4,474	100.0	100.0
国道329号(新)	1,917	0	0	1,917	100.0	100.0
南部国道事務所	244,610	62,884	0	181,726	100.0	100.0
国道58号	29,690	0	0	29,690	100.0	100.0
国道58号(旧)	4,650	0	0	4,650	100.0	100.0
国道58号(新)	3,873	0	0	3,873	100.0	100.0
国道329号	42,549	0	0	42,549	100.0	100.0
国道329号(旧)	5,532	0	0	5,532	100.0	100.0
国道329号(新)	1,653	0	0	1,653	100.0	100.0
国道330号	20,535	0	0	20,535	100.0	100.0
国道331号	110,854	61,984	0	48,870	100.0	100.0
国道331号(旧)	8,999	0	0	8,999	100.0	100.0
国道331号(新)	745	0	0	745	100.0	100.0
国道332号	3,870	900	0	2,970	100.0	100.0
国道506号	11,660	0	0	11,660	100.0	100.0
現道合計	369,730	62,884	18,500	288,346	100.0	100.0
旧道合計	30,128	0	0	30,128	100.0	100.0
新道合計	12,108	0	0	12,108	100.0	100.0
合計	411,966	62,884	18,500	330,582	100.0	100.0

単位：メートル

舗 装 率 含 (%)	歩 道 橋	道 路 面 積 (㎡)			歩 道 延 長		改 良 済 延 長	未 改 良 延 長
		道 路 敷	道 路 部	車 道	設 置 延 長	総 延 長		
100.0	7	4,064,998	2,199,821	1,241,980	136,701	0	148,856	0
100.0	6	2,587,169	1,442,445	833,701	88,431	0	97,091	0
100.0	1	132,024	114,422	62,584	6,473	0	6,473	0
100.0	0	329,105	65,980	41,976	3,875	0	3,920	0
100.0	0	857,527	490,576	254,878	34,631	0	34,981	0
100.0	0	90,199	59,719	31,027	1,374	0	4,474	0
100.0	0	68,974	26,679	17,814	1,917	0	1,917	0
100.0	49	5,038,559	4,107,490	2,436,905	165,266	0	181,726	0
100.0	16	1,054,409	933,264	581,432	29,690	0	29,690	0
100.0	2	141,977	141,977	108,870	4,650	0	4,650	0
100.0	0	172,037	138,036	45,287	1,325	0	3,873	0
100.0	11	1,091,264	1,010,734	610,923	42,549	0	42,549	0
100.0	0	118,399	84,962	66,576	5,532	0	5,532	0
100.0	0	76,133	48,428	21,323	1,556	0	1,653	0
100.0	13	692,067	509,796	322,820	20,535	0	20,535	0
100.0	6	1,090,535	784,895	417,083	47,485	0	48,870	0
100.0	1	166,756	160,778	85,399	8,999	0	8,999	0
100.0	0	29,867	11,063	5,104	745	0	745	0
100.0	0	101,070	91,172	43,862	2,200	0	2,970	0
100.0	0	304,045	192,385	128,226	0	0	11,660	0
100.0	52	7,778,086	5,455,267	3,192,925	265,521	483,726	288,346	0
100.0	4	649,355	561,858	354,456	27,028	50,957	30,128	0
100.0	0	676,116	290,186	131,504	9,418	11,270	12,108	0
100.0	56	9,103,557	6,307,311	3,678,885	301,967	545,953	330,582	0



# 事務所別内訳

(平成25年4月1日現在)

国道(指定区間)

路線名	改良済				未改良			
	19.5m以上	13.0m以上	5.5m以上	5.5m未満	5.5m以上	3.5m以上	3.5m未満	うち自動車交通不能
北部国道事務所	122	16,020	132,714	0	0	0	0	0
国道58号	0	15,640	81,451	0	0	0	0	0
国道58号(旧)	0	0	6,473	0	0	0	0	0
国道58号(新)	59	240	3,621	0	0	0	0	0
国道329号	0	0	34,981	0	0	0	0	0
国道329号(旧)	0	0	4,474	0	0	0	0	0
国道329号(新)	63	140	1,714	0	0	0	0	0
南部国道事務所	27,881	86,674	67,171	0	0	0	0	0
国道58号	18,541	11,149	0	0	0	0	0	0
国道58号(旧)	4,358	292	0	0	0	0	0	0
国道58号(新)	0	2,548	1,325	0	0	0	0	0
国道329号	2,337	39,923	289	0	0	0	0	0
国道329号(旧)	0	253	5,279	0	0	0	0	0
国道329号(新)	0	255	1,398	0	0	0	0	0
国道330号	1,570	18,605	360	0	0	0	0	0
国道331号	1,075	5,295	42,500	0	0	0	0	0
国道331号(旧)	0	0	8,999	0	0	0	0	0
国道331号(新)	0	0	745	0	0	0	0	0
国道332号	0	2,970	0	0	0	0	0	0
国道506号	0	5,384	6,276	0	0	0	0	0
現道合計	23,523	98,966	165,857	0	0	0	0	0
旧道合計	4,358	545	25,225	0	0	0	0	0
新道合計	122	3,183	8,803	0	0	0	0	0
合計	28,003	102,694	199,885	0	0	0	0	0

単位：メートル

舗装済	未舗装	舗装済			道路延長	橋梁		トンネル	
		セメント	アスファルト			個数	延長	個数	延長
			高級	簡易					
148,856	0	2,184	146,672	0	135,905	168	7,621	7	5,330
97,091	0	2,184	94,907	0	86,907	123	4,854	7	5,330
6,473	0	0	6,473	0	6,402	5	71	0	0
3,920	0	0	3,920	0	3,337	4	583	0	0
34,981	0	0	34,981	0	32,918	34	2,063	0	0
4,474	0	0	4,474	0	4,474	0	0	0	0
1,917	0	0	1,917	0	1,867	2	50	0	0
181,726	0	293	181,433	0	166,839	121	13,476	4	1,411
29,690	0	0	29,690	0	29,046	24	644	0	0
4,650	0	0	4,650	0	4,595	3	55	0	0
3,873	0	0	3,873	0	2,181	1	674	1	1,018
42,549	0	165	42,384	0	40,750	35	1,634	1	165
5,532	0	0	5,532	0	5,483	3	49	0	0
1,653	0	0	1,653	0	1,601	1	52	0	0
20,535	0	128	20,407	0	19,737	10	570	2	228
48,870	0	0	48,870	0	44,908	31	3,962	0	0
8,999	0	0	8,999	0	8,926	3	73	0	0
745	0	0	745	0	683	1	62	0	0
2,970	0	0	2,970	0	2,970	0	0	0	0
11,660	0	0	11,660	0	5,959	9	5,701	0	0
288,346	0	2,477	285,869	0	263,195	266	19,428	10	5,723
30,128	0	0	30,128	0	29,880	14	248	0	0
12,108	0	0	12,108	0	9,669	9	1,421	1	1,018
330,582	0	2,477	328,105	0	302,744	289	21,097	11	6,741

事務所別内訳 (平成25年4月1日現在)  
北部土木事務所

路線名	総延長	重用	未供用	実延長	改良率(%)	舗高装級率(%)
国 道	87,186	0	0	87,186	96.8	95.7
国道331号	34,512	0	0	34,512	97.6	97.6
国道331号(旧)	4,899	0	0	4,899	65.5	65.9
国道449号	17,802	0	0	17,802	100.0	100.0
国道449号(旧)	7,598	0	0	7,598	100.0	100.0
国道505号	21,535	0	0	21,535	100.0	95.7
国道505号(旧)	840	0	0	840	66.0	66.0
主 要 地 方 道	156,219	50,696	0	105,523	96.3	97.0
本部循環線	43,737	42,036	0	1,701	100.0	100.0
名護運天港線	15,055	805	0	14,250	100.0	100.0
名護運天港線(旧)	4,490	0	0	4,490	100.0	100.0
国頭東線	49,883	0	0	49,883	100.0	100.0
国頭東線(旧)	1,661	0	0	1,661	0.0	79.1
名護宜野座線	16,796	6,013	0	10,783	100.0	100.0
名護本部線	17,516	1,842	0	15,674	100.0	100.0
名護本部線(旧)	3,415	0	0	3,415	35.2	18.0
屋嘉恩納線	3,666	0	0	3,666	100.0	100.0
一 般 県 道	155,264	3,065	2,000	150,199	88.1	75.7
県道2号線	16,323	1,903	0	14,420	100.0	100.0
県道2号線(旧)	2,585	0	0	2,585	0.0	0.0
県道9号線	2,633	0	0	2,633	100.0	76.5
県道9号線(旧)	863	0	0	863	0.0	80.0
県道13号線	4,151	0	0	4,151	100.0	100.0
県道13号線(旧)	584	0	0	584	0.0	100.0
県道14号線	8,218	0	0	8,218	100.0	100.0
県道14号線(旧)	242	0	0	242	0.0	0.0
県道18号線	9,344	0	0	9,344	100.0	100.0
県道18号線(旧)	1,550	0	0	1,550	100.0	100.0
県道104号線	8,052	0	0	8,052	61.3	61.3

単位：メートル

舗装率 含 (%)	歩道橋	道 路 面 積 (㎡)			歩 道 延 長		改良済 延 長	未改良 延 長
		道 路 敷	道 路 部	車 道	設置延長	総延長		
99.8	0	1,740,392	1,056,476	667,517	57,241	102,547	84,393	2,793
100.0	0	735,142	320,044	239,951	14,740	17,268	33,695	817
97.0	0	73,847	38,452	24,739	1,283	1,475	3,209	1,690
100.0	0	521,611	370,640	203,288	17,789	34,453	17,802	0
100.0	0	91,255	90,344	61,263	5,600	10,966	7,598	0
100.0	0	309,394	229,765	133,115	17,408	37,620	21,535	0
100.0	0	9,143	7,231	5,161	421	765	554	286
99.7	0	2,071,480	1,006,302	718,909	46,818	69,732	101,648	3,875
100.0	0	26,850	26,647	12,378	1,701	3,320	1,701	0
100.0	0	282,248	161,318	86,827	13,319	18,189	14,250	0
100.0	0	24,695	24,695	20,205	0	0	4,490	0
100.0	0	1,102,137	413,888	357,375	7,124	8,853	49,883	0
79.1	0	25,921	10,404	8,592	0	0	0	1,661
100.0	0	216,459	131,341	80,886	7,372	13,100	10,783	0
100.0	0	282,686	180,775	112,434	13,640	22,077	15,674	0
100.0	0	23,758	19,006	15,532	0	0	1,201	2,214
100.0	0	86,726	38,228	24,680	3,662	4,193	3,666	0
99.7	0	2,393,275	1,384,602	935,077	75,970	88,656	132,311	17,888
100.0	0	496,238	110,252	95,815	0	0	14,420	0
100.0	0	14,126	11,385	8,791	0	0	0	2,585
100.0	0	32,121	22,452	16,784	699	699	2,633	0
80.0	0	13,525	8,031	7,168	0	0	0	863
100.0	0	53,913	34,537	28,116	520	884	4,151	0
100.0	0	5,342	3,112	2,528	0	0	0	584
100.0	0	78,609	66,960	52,969	1,090	1,090	8,218	0
100.0	0	3,117	1,858	1,284	0	0	0	242
100.0	0	193,921	92,826	60,474	7,256	7,905	9,344	0
100.0	0	9,965	8,786	7,021	0	0	1,550	0
100.0	0	86,306	69,823	48,032	3,904	3,904	4,934	3,118

事務所別内訳 (平成25年4月1日現在)  
北部土木事務所

路線名	改良済				未改良			
	19.5m以上	13.0m以上	5.5m以上	5.5m未満	5.5m以上	3.5m以上	3.5m未満	うち自動車交通不能
国 道	59	10,832	72,506	996	568	1,782	443	0
国道331号	7	205	33,179	304	160	657	0	0
国道331号(旧)	0	0	2,912	297	341	906	443	0
国道449号	52	10,622	7,128	0	0	0	0	0
国道449号(旧)	0	0	7,598	0	0	0	0	0
国道505号	0	5	21,172	358	0	0	0	0
国道505号(旧)	0	0	517	37	67	219	0	0
主 要 地 方 道	57	225	95,350	6,016	1,366	1,526	983	33
本部循環線	0	33	1,668	0	0	0	0	0
名護運天港線	0	0	14,059	191	0	0	0	0
名護運天港線(旧)	0	0	0	4,490	0	0	0	0
国頭東線	0	9	49,681	193	0	0	0	0
国頭東線(旧)	0	0	0	0	808	425	428	0
名護宜野座線	51	119	10,613	0	0	0	0	0
名護本部線	6	64	15,413	191	0	0	0	0
名護本部線(旧)	0	0	250	951	558	1,101	555	33
屋嘉恩納線	0	0	3,666	0	0	0	0	0
一 般 県 道	16	202	124,471	7,622	1,642	11,632	4,614	201
県道2号線	16	44	14,360	0	0	0	0	0
県道2号線(旧)	0	0	0	0	35	847	1,703	0
県道9号線	0	0	2,182	451	0	0	0	0
県道9号線(旧)	0	0	0	0	663	200	0	0
県道13号線	0	0	3,792	359	0	0	0	0
県道13号線(旧)	0	0	0	0	52	485	47	0
県道14号線	0	0	8,218	0	0	0	0	0
県道14号線(旧)	0	0	0	0	0	242	0	0
県道18号線	0	72	9,167	105	0	0	0	0
県道18号線(旧)	0	0	320	1,230	0	0	0	0
県道104号線	0	0	4,934	0	750	2,368	0	0

単位：メートル

舗装済	未舗装	舗装済			道路延長	橋梁		トンネル	
		セメント	アスファルト			個数	延長	個数	延長
			高級	簡易					
87,040	146	643	82,837	3,560	83,623	64	2,937	2	626
34,512	0	626	33,069	817	32,615	27	1,271	2	626
4,753	146	17	3,209	1,527	4,842	5	57	0	0
17,802	0	0	17,802	0	16,466	13	1,336	0	0
7,598	0	0	7,598	0	7,483	6	115	0	0
21,535	0	0	20,605	930	21,414	12	121	0	0
840	0	0	554	286	803	1	37	0	0
105,176	347	1,221	101,156	2,799	102,190	56	2,142	3	1,191
1,701	0	0	1,701	0	1,690	1	11	0	0
14,250	0	667	13,583	0	13,348	8	235	2	667
4,490	0	0	4,490	0	4,490	0	0	0	0
49,883	0	30	49,853	0	48,806	20	1,077	0	0
1,314	347	0	1,314	0	1,650	1	11	0	0
10,783	0	0	10,783	0	10,703	6	80	0	0
15,674	0	0	15,674	0	15,474	12	200	0	0
3,415	0	0	616	2,799	3,393	3	22	0	0
3,666	0	524	3,142	0	2,636	5	506	1	524
149,788	411	1,337	112,381	36,070	141,364	80	7,936	4	899
14,420	0	0	14,420	0	14,189	4	231	0	0
2,585	0	0	0	2,585	2,566	1	19	0	0
2,633	0	0	2,013	620	2,219	1	173	1	241
690	173	0	690	0	863	0	0	0	0
4,151	0	0	4,151	0	4,079	3	72	0	0
584	0	0	584	0	584	0	0	0	0
8,218	0	0	8,218	0	7,850	10	368	0	0
242	0	0	0	242	242	0	0	0	0
9,344	0	658	8,686	0	6,628	17	2,058	3	658
1,550	0	0	1,550	0	1,535	1	15	0	0
8,052	0	0	4,934	3,118	7,984	6	68	0	0

事務所別内訳 (平成25年4月1日現在)  
 北部土木事務所

路線名	総延長	重用	未供用	実延長	改良率(%)	舗高装級率(%)
県道110号線	12,097	0	0	12,097	100.0	86.2
県道110号線(旧)	2,229	0	0	2,229	94.3	100.0
県道110号線(新)	514	0	0	514	100.0	100.0
県道114号線	6,071	0	0	6,071	100.0	100.0
県道115号線	6,941	0	0	6,941	100.0	100.0
県道115号線(旧)	2,785	0	0	2,785	100.0	100.0
県道118号線	490	12	0	478	0.0	100.0
県道123号線	4,245	325	0	3,920	44.0	41.3
県道125号線	2,194	640	0	1,554	100.0	100.0
瀬底健堅線	2,772	0	0	2,772	91.3	95.5
伊江川平線	1,064	0	0	1,064	100.0	0.0
伊江島空港川平線	4,244	0	0	4,244	100.0	0.0
田名野甫線	11,915	0	0	11,915	100.0	42.1
田名野甫線(旧)	774	0	0	774	100.0	0.0
仲田伊是名線	2,713	0	0	2,713	100.0	100.0
諸見勢理客線	3,467	0	0	3,467	100.0	100.0
渡久地港線	615	0	0	615	82.1	82.1
伊江島環状線	17,533	185	0	17,348	57.6	27.7
漢那松田線	6,349	0	0	6,349	100.0	100.0
渡久地山之端線	6,110	0	2,000	4,110	100.0	100.0
古宇利屋我地線	3,432	0	0	3,432	100.0	100.0
屋我地仲宗根線	2,165	0	0	2,165	100.0	100.0
現道合計	363,640	53,761	2,000	307,879	95.4	88.8
旧道合計	34,515	0	0	34,515	70.3	74.3
新道合計	514	0	0	514	100.0	100.0
事務所合計	398,669	53,761	2,000	342,908	92.8	87.4

単位：メートル

舗 簡 装 率 含 (%)	歩 道 橋	道 路 面 積 (㎡)			歩 道 延 長		改 良 済 延 長	未 改 良 延 長
		道 路 敷	道 路 部	車 道	設 置 延 長	総 延 長		
100.0	0	140,657	109,534	76,477	10,985	10,985	12,097	0
100.0	0	15,129	15,129	12,312	453	453	2,103	126
100.0	0	15,129	5,397	4,112	514	514	514	0
100.0	0	105,708	77,150	45,647	6,071	12,328	6,071	0
100.0	0	161,542	73,271	42,721	6,835	7,389	6,941	0
100.0	0	21,005	21,005	16,720	0	0	2,785	0
100.0	0	4,229	3,017	1,073	236	47	0	478
97.3	0	36,616	25,190	19,533	950	981	1,726	2,194
100.0	0	21,961	16,684	10,393	1,403	1,451	1,554	0
95.5	0	35,323	25,181	17,563	1,932	1,932	2,531	241
100.0	0	14,731	12,930	7,878	455	876	1,064	0
100.0	0	57,575	40,441	25,916	800	830	4,244	0
100.0	0	125,415	110,865	78,845	6,659	7,510	11,915	0
100.0	0	4,417	4,288	3,483	0	0	774	0
100.0	0	43,256	31,506	17,099	2,532	3,637	2,713	0
100.0	0	46,480	33,054	20,568	3,111	3,256	3,467	0
100.0	0	5,612	5,612	3,406	550	1,071	505	110
100.0	0	184,995	149,200	97,587	3,091	3,756	10,001	7,347
100.0	0	143,571	80,576	42,500	6,349	6,386	6,349	0
100.0	0	94,073	43,143	24,745	4,110	4,113	4,110	0
100.0	0	62,331	37,485	21,172	3,332	3,329	3,432	0
100.0	0	66,337	33,922	16,345	2,133	3,330	2,165	0
99.9	0	5,854,773	3,178,257	2,122,592	171,758	246,762	293,574	14,305
98.1	0	335,245	263,726	194,799	7,757	13,659	24,264	10,251
100.0	0	15,129	5,397	4,112	514	514	514	0
99.7	0	6,205,147	3,447,380	2,321,503	180,029	260,935	318,352	24,556



事務所別内訳 (平成25年4月1日現在)  
 北部土木事務所

路線名	改良済				未改良			
	19.5m 以上	13.0m 以上	5.5m 以上	5.5m 未満	5.5m 以上	3.5m 以上	3.5m 未満	うち自動車 交通不能
県道110号線	0	0	12,097	0	0	0	0	0
県道110号線(旧)	0	0	2,103	0	0	126	0	0
県道110号線(新)	0	0	514	0	0	0	0	0
県道114号線	0	11	6,060	0	0	0	0	0
県道115号線	0	0	6,791	150	0	0	0	0
県道115号線(旧)	0	0	2,635	150	0	0	0	0
県道118号線	0	0	0	0	13	172	293	201
県道123号線	0	0	1,726	0	0	2,194	0	0
県道125号線	0	0	1,554	0	0	0	0	0
瀬底健堅線	0	0	2,531	0	19	25	197	0
伊江川平線	0	0	1,064	0	0	0	0	0
伊江島空港川平線	0	0	1,800	2,444	0	0	0	0
田名野甫線	0	18	10,384	1,513	0	0	0	0
田名野甫線(旧)	0	0	0	774	0	0	0	0
仲田伊是名線	0	0	2,639	74	0	0	0	0
諸見勢理客線	0	10	3,085	372	0	0	0	0
渡久地港線	0	0	505	0	110	0	0	0
伊江島環状線	0	0	10,001	0	0	4,973	2,374	0
漢那松田線	0	16	6,333	0	0	0	0	0
渡久地山之端線	0	31	4,079	0	0	0	0	0
古宇利屋我地線	0	0	3,432	0	0	0	0	0
屋我地仲宗根線	0	0	2,165	0	0	0	0	0
現道合計	132	11,259	275,478	6,705	1,052	10,389	2,864	201
旧道合計	0	0	16,335	7,929	2,524	4,551	3,176	33
新道合計	0	0	514	0	0	0	0	0
事務所合計	132	11,259	292,327	14,634	3,576	14,940	6,040	234

単位：メートル

舗装済	未舗装	舗装済			道路延長	橋梁		トンネル	
		セメント	アスファルト			個数	延長	個数	延長
			高級	簡易					
12,097	0	0	10,423	1,674	11,711	4	386	0	0
2,229	0	0	2,229	0	2,229	0	0	0	0
514	0	0	514	0	514	0	0	0	0
6,071	0	0	6,071	0	6,057	1	14	0	0
6,941	0	0	6,941	0	6,444	4	497	0	0
2,785	0	0	2,785	0	2,785	0	0	0	0
478	0	0	478	0	473	1	5	0	0
3,814	106	0	1,620	2,194	3,846	5	74	0	0
1,554	0	0	1,554	0	1,536	2	18	0	0
2,646	126	0	2,646	0	2,010	1	762	0	0
1,064	0	0	0	1,064	1,064	0	0	0	0
4,244	0	0	0	4,244	4,244	0	0	0	0
11,915	0	679	4,333	6,903	11,427	7	488	0	0
774	0	0	0	774	774	0	0	0	0
2,713	0	0	2,713	0	2,713	0	0	0	0
3,467	0	0	3,467	0	3,450	2	17	0	0
615	0	0	505	110	615	0	0	0	0
17,342	6	0	4,800	12,542	17,348	0	0	0	0
6,349	0	0	6,349	0	6,166	3	183	0	0
4,110	0	0	4,110	0	4,106	1	4	0	0
3,432	0	0	3,432	0	1,352	3	2,080	0	0
2,165	0	0	2,165	0	1,761	3	404	0	0
307,641	238	3,184	270,241	34,216	292,424	182	12,739	9	2,716
33,849	666	17	25,619	8,213	34,239	18	276	0	0
514	0	0	514	0	514	0	0	0	0
342,004	904	3,201	296,374	42,429	327,177	200	13,015	9	2,716

事務所別内訳 (平成25年4月1日現在)  
中部土木事務所

路線名	総延長	重用	未供用	実延長	改良率(%)	舗高装級率(%)
主要地方道	102,386	2,812	9,623	89,951	96.3	96.3
石川仲泊線	3,674	0	0	3,674	100.0	100.0
沖縄嘉手納線	6,323	0	0	6,323	100.0	100.0
沖縄石川線	11,546	0	0	11,546	100.0	100.0
宜野湾北中城線	5,390	0	0	5,390	100.0	100.0
伊計平良川線	22,404	0	3,331	19,073	100.0	100.0
伊計平良川線(旧)	643	0	0	643	100.0	100.0
沖縄北谷線	4,588	0	0	4,588	100.0	100.0
浦添西原線	11,482	1,038	2,625	7,819	100.0	100.0
浦添西原線(旧)	1,335	208	0	1,127	100.0	100.0
沖縄環状線	19,886	1,566	3,667	14,653	100.0	100.0
那覇北中城線	11,178	0	0	11,178	100.0	100.0
那覇北中城線(旧)	3,937	0	0	3,937	14.5	14.5
一般県道	180,953	20,118	6,895	153,940	89.0	88.1
県道6号線	21,219	1,182	0	20,037	100.0	100.0
県道6号線(旧)	159	0	0	159	100.0	100.0
県道8号線	13,625	4,435	0	9,190	100.0	100.0
県道12号線	3,374	0	0	3,374	100.0	100.0
県道16号線	17,031	7,433	0	9,598	92.4	92.4
県道20号線	3,399	0	0	3,399	100.0	100.0
県道20号線(旧)	590	0	0	590	0.0	0.0
県道22号線	3,206	0	0	3,206	100.0	100.0
県道22号線(旧)	333	0	0	333	100.0	100.0
県道24号線	4,312	162	0	4,150	100.0	100.0
県道26号線	2,899	0	0	2,899	100.0	100.0
県道26号線(旧)	245	0	0	245	100.0	100.0
浜比嘉平安座線	2,272	0	0	2,272	100.0	100.0
宜野湾南風原線	3,460	41	0	3,419	100.0	100.0
与那城具志川線	11,098	1,100	6,895	3,103	100.0	75.8
県道32号線	1,658	0	0	1,658	100.0	100.0

単位：メートル

舗装率 含 (%)	歩道橋	道 路 面 積 (㎡)			歩 道 延 長		改良済 延 長	未改良 延 長
		道 路 敷	道 路 部	車 道	設置延長	総延長		
100.0	8	2,301,115	1,734,792	1,008,869	81,981	152,644	86,585	3,366
100.0	0	125,293	68,041	45,905	3,566	6,351	3,674	0
100.0	0	125,112	93,838	69,747	4,017	5,426	6,323	0
100.0	0	206,059	192,723	118,934	10,881	21,752	11,546	0
100.0	0	148,419	131,920	72,277	5,390	10,749	5,390	0
100.0	1	620,953	359,111	204,566	18,949	32,166	19,073	0
100.0	0	7,807	6,585	4,194	643	918	643	0
100.0	1	120,097	109,374	60,763	4,588	8,455	4,588	0
100.0	2	152,694	133,445	71,276	7,298	14,551	7,819	0
100.0	0	9,912	8,809	5,751	398	405	1,127	0
100.0	4	537,836	444,472	256,604	14,653	28,800	14,653	0
100.0	0	210,622	156,516	76,799	11,024	21,933	11,178	0
100.0	0	36,311	29,958	22,053	574	1,138	571	3,366
100.0	2	2,778,176	2,231,750	1,218,544	126,540	232,739	136,975	16,965
100.0	0	324,646	278,608	149,710	19,540	37,474	20,037	0
100.0	0	2,310	1,556	1,372	0	0	159	0
100.0	0	154,676	134,364	65,225	8,190	15,094	9,190	0
100.0	0	39,502	35,282	21,396	2,371	4,530	3,374	0
100.0	0	147,497	129,612	70,155	9,127	17,936	8,867	731
100.0	0	67,509	63,536	34,444	3,399	6,755	3,399	0
100.0	0	4,650	3,755	3,145	0	0	0	590
100.0	0	63,774	43,460	24,314	2,630	4,683	3,206	0
100.0	0	4,978	3,810	3,230	0	0	333	0
100.0	0	57,750	52,762	29,775	3,098	5,070	4,150	0
100.0	0	51,818	45,433	25,760	2,802	4,378	2,899	0
100.0	0	3,834	2,281	1,967	19	19	245	0
100.0	0	31,150	24,142	14,068	1,700	2,552	2,272	0
100.0	2	85,922	72,925	45,971	3,419	6,794	3,419	0
100.0	0	66,979	44,214	20,449	3,078	6,178	3,103	0
100.0	0	26,078	23,285	10,997	1,658	3,356	1,658	0

事務所別内訳 (平成25年4月1日現在)  
中部土木事務所

路線名	改良済				未改良			
	19.5m以上	13.0m以上	5.5m以上	5.5m未満	5.5m以上	3.5m以上	3.5m未満	うち自動車交通不能
主要地方道	2,445	24,979	56,890	2,271	1,312	2,035	19	0
石川仲泊線	229	2,559	146	740	0	0	0	0
沖縄嘉手納線	100	591	5,632	0	0	0	0	0
沖縄石川線	0	719	10,827	0	0	0	0	0
宜野湾北中城線	301	2,656	2,433	0	0	0	0	0
伊計平良川線	243	5,565	12,592	673	0	0	0	0
伊計平良川線(旧)	0	34	548	61	0	0	0	0
沖縄北谷線	188	1,142	3,258	0	0	0	0	0
浦添西原線	109	354	7,263	93	0	0	0	0
浦添西原線(旧)	0	0	478	649	0	0	0	0
沖縄環状線	1,275	11,304	2,074	0	0	0	0	0
那覇北中城線	0	46	11,132	0	0	0	0	0
那覇北中城線(旧)	0	9	507	55	1,312	2,035	19	0
一般県道	285	11,135	123,091	2,464	5,354	8,237	3,374	0
県道6号線	0	202	19,835	0	0	0	0	0
県道6号線(旧)	0	0	159	0	0	0	0	0
県道8号線	0	0	9,190	0	0	0	0	0
県道12号線	0	7	3,288	79	0	0	0	0
県道16号線	11	40	8,762	54	595	136	0	0
県道20号線	0	519	2,880	0	0	0	0	0
県道20号線(旧)	0	0	0	0	241	278	71	0
県道22号線	0	24	3,182	0	0	0	0	0
県道22号線(旧)	0	0	333	0	0	0	0	0
県道24号線	0	0	3,798	352	0	0	0	0
県道26号線	0	211	2,688	0	0	0	0	0
県道26号線(旧)	9	0	236	0	0	0	0	0
浜比嘉平安座線	0	0	2,272	0	0	0	0	0
宜野湾南風原線	52	2,388	979	0	0	0	0	0
与那城具志川線	0	20	3,083	0	0	0	0	0
県道32号線	0	0	1,600	58	0	0	0	0

単位：メートル

舗装済	未舗装	舗装済			道路延長	橋梁		トンネル	
		セメント	アスファルト			個数	延長	個数	延長
			高級	簡易					
89,951	0	259	86,326	3,366	87,633	23	2,059	1	259
3,674	0	0	3,674	0	3,592	1	82	0	0
6,323	0	0	6,323	0	6,298	1	25	0	0
11,546	0	0	11,546	0	11,501	2	45	0	0
5,390	0	0	5,390	0	5,388	1	2	0	0
19,073	0	0	19,073	0	18,480	4	593	0	0
643	0	0	643	0	643	0	0	0	0
4,588	0	0	4,588	0	4,588	0	0	0	0
7,819	0	0	7,819	0	7,768	2	51	0	0
1,127	0	0	1,127	0	1,127	0	0	0	0
14,653	0	259	14,394	0	13,414	6	980	1	259
11,178	0	0	11,178	0	10,902	4	276	0	0
3,937	0	0	571	3,366	3,932	2	5	0	0
153,940	0	40	135,545	18,355	150,520	70	3,420	0	0
20,037	0	0	20,037	0	19,910	9	127	0	0
159	0	0	159	0	159	0	0	0	0
9,190	0	0	9,190	0	9,142	3	48	0	0
3,374	0	0	3,374	0	3,374	0	0	0	0
9,598	0	0	8,867	731	9,591	2	7	0	0
3,399	0	0	3,399	0	3,375	2	24	0	0
590	0	0	0	590	590	0	0	0	0
3,206	0	0	3,206	0	3,206	0	0	0	0
333	0	0	333	0	333	0	0	0	0
4,150	0	0	4,150	0	4,150	0	0	0	0
2,899	0	0	2,899	0	2,831	2	68	0	0
245	0	0	245	0	245	0	0	0	0
2,272	0	0	2,272	0	1,372	1	900	0	0
3,419	0	0	3,419	0	3,385	2	34	0	0
3,103	0	0	2,353	750	2,913	1	190	0	0
1,658	0	0	1,658	0	1,624	1	34	0	0

事務所別内訳 (平成25年4月1日現在)  
中部土木事務所

路線名	総延長	重用	未供用	実延長	改良率(%)	舗高装級率(%)
県道32号線(旧)	604	0	0	604	100.0	100.0
具志川沖繩線	8,022	427	0	7,595	100.0	100.0
具志川沖繩線(旧)	1,199	45	0	1,154	100.0	100.0
宜野湾西原線	6,336	94	0	6,242	100.0	100.0
宜野湾西原線(旧)	3,053	661	0	2,392	64.0	65.6
県道35号線	5,387	2,094	0	3,293	100.0	100.0
県道35号線(旧)	276	0	0	276	100.0	100.0
県道36号線	5,618	21	0	5,597	100.0	100.0
県道36号線(旧)	7,096	645	0	6,451	46.0	46.0
県道37号線	8,617	598	0	8,019	83.2	83.2
県道37号線(旧)	4,093	0	0	4,093	35.0	35.0
県道130号線	1,641	0	0	1,641	100.0	100.0
県道146号線	4,288	0	0	4,288	100.0	100.0
県道153号線	5,664	381	0	5,283	98.5	98.5
県道153号線(旧)	216	0	0	216	100.0	0.0
県道155号線	3,256	0	0	3,256	100.0	100.0
県道155号線(旧)	1,778	0	0	1,778	100.0	100.0
具志川環状線	9,517	303	0	9,214	100.0	100.0
具志川環状線(旧)	7,760	85	0	7,675	6.0	0.0
那覇宜野湾線	5,375	411	0	4,964	100.0	100.0
沖縄県総合運動公園線	2,277	0	0	2,277	100.0	100.0
現道合計	250,022	21,286	16,518	212,218	99.0	98.6
旧道合計	33,317	1,644	0	31,673	42.6	40.6
事務所合計	283,339	22,930	16,518	243,891	91.7	91.1

単位：メートル

舗装率 含 (%)	歩道橋	道 路 面 積 (㎡)			歩 道 延 長		改良済 延 長	未改良 延 長
		道 路 敷	道 路 部	車 道	設置延長	総延長		
100.0	0	4,774	4,608	3,593	0	0	604	0
100.0	0	219,882	175,886	93,053	7,153	13,269	7,595	0
100.0	0	12,555	10,765	8,416	180	231	1,154	0
100.0	0	160,827	124,578	66,620	6,242	12,481	6,242	0
100.0	0	22,092	17,028	12,411	411	770	1,531	861
100.0	0	72,067	41,426	22,633	2,683	3,732	3,293	0
100.0	0	2,662	1,892	1,616	0	0	276	0
100.0	0	160,708	101,020	51,935	5,597	11,175	5,597	0
100.0	0	66,079	57,402	38,630	2,758	3,525	2,969	3,482
100.0	0	155,455	99,873	52,698	6,879	12,132	6,669	1,350
100.0	0	32,523	28,024	17,293	1,219	2,426	1,433	2,660
100.0	0	46,602	41,436	26,215	1,641	3,282	1,641	0
100.0	0	64,745	51,531	27,524	4,272	6,662	4,288	0
100.0	0	106,359	89,953	45,378	4,806	9,352	5,205	78
100.0	0	2,057	2,005	1,282	216	356	216	0
100.0	0	55,642	38,696	20,869	3,256	4,824	3,256	0
100.0	0	18,747	16,506	10,593	1,601	1,907	1,778	0
100.0	0	220,351	180,565	87,813	9,214	18,376	9,214	0
100.0	0	59,912	45,311	34,571	1,143	1,206	462	7,213
100.0	0	78,433	75,662	35,472	3,961	7,660	4,964	0
100.0	0	82,631	68,558	37,951	2,277	4,554	2,277	0
100.0	10	4,788,088	3,726,247	2,057,296	199,359	372,482	210,059	2,159
100.0	0	291,203	240,295	170,117	9,162	12,901	13,501	18,172
100.0	10	5,079,291	3,966,542	2,227,413	208,521	385,383	223,560	20,331



事務所別内訳 (平成25年4月1日現在)  
中部土木事務所

路線名	改良済				未改良			
	19.5m以上	13.0m以上	5.5m以上	5.5m未満	5.5m以上	3.5m以上	3.5m未満	うち自動車交通不能
県道32号線(旧)	0	0	538	66	0	0	0	0
具志川沖繩線	123	2,834	4,507	131	0	0	0	0
具志川沖繩線(旧)	0	0	1,071	83	0	0	0	0
宜野湾西原線	0	75	6,167	0	0	0	0	0
宜野湾西原線(旧)	0	0	1,050	481	18	446	397	0
県道35号線	0	0	3,293	0	0	0	0	0
県道35号線(旧)	0	0	220	56	0	0	0	0
県道36号線	53	28	5,516	0	0	0	0	0
県道36号線(旧)	0	0	2,794	175	1,769	1,713	0	0
県道37号線	0	0	6,669	0	991	359	0	0
県道37号線(旧)	0	0	1,433	0	4	721	1,935	0
県道130号線	0	1,641	0	0	0	0	0	0
県道146号線	0	0	4,288	0	0	0	0	0
県道153号線	0	853	4,346	6	78	0	0	0
県道153号線(旧)	0	0	158	58	0	0	0	0
県道155号線	0	0	3,127	129	0	0	0	0
県道155号線(旧)	0	0	1,187	591	0	0	0	0
具志川環状線	0	42	9,172	0	0	0	0	0
具志川環状線(旧)	0	0	462	0	1,658	4,584	971	0
那覇宜野湾線	0	11	4,808	145	0	0	0	0
沖縄県総合運動公園線	37	2,240	0	0	0	0	0	0
現道合計	2,721	36,071	168,807	2,460	1,664	495	0	0
旧道合計	9	43	11,174	2,275	5,002	9,777	3,393	0
事務所合計	2,730	36,114	179,981	4,735	6,666	10,272	3,393	0

単位：メートル

舗装済	未舗装	舗装済			道路延長	橋梁		トンネル	
		セメント	アスファルト			個数	延長	個数	延長
			高級	簡易					
604	0	0	604	0	604	0	0	0	0
7,595	0	0	7,595	0	7,364	11	231	0	0
1,154	0	0	1,154	0	1,154	0	0	0	0
6,242	0	0	6,242	0	6,242	0	0	0	0
2,392	0	40	1,530	822	2,369	1	23	0	0
3,293	0	0	3,293	0	3,293	0	0	0	0
276	0	0	276	0	276	0	0	0	0
5,597	0	0	5,597	0	4,956	5	641	0	0
6,451	0	0	2,968	3,483	6,424	4	27	0	0
8,019	0	0	6,669	1,350	8,003	3	16	0	0
4,093	0	0	1,433	2,660	4,090	1	3	0	0
1,641	0	0	1,641	0	1,641	0	0	0	0
4,288	0	0	4,288	0	4,240	1	48	0	0
5,283	0	0	5,205	78	4,570	7	713	0	0
216	0	0	0	216	216	0	0	0	0
3,256	0	0	3,256	0	3,251	1	5	0	0
1,778	0	0	1,778	0	1,772	1	6	0	0
9,214	0	0	9,214	0	9,121	3	93	0	0
7,675	0	0	0	7,675	7,612	5	63	0	0
4,964	0	0	4,964	0	4,885	3	79	0	0
2,277	0	0	2,277	0	2,237	1	40	0	0
212,218	0	259	209,050	2,909	206,607	79	5,352	1	259
31,673	0	40	12,821	18,812	31,546	14	127	0	0
243,891	0	299	221,871	21,721	238,153	93	5,479	1	259

事務所別内訳 (平成25年4月1日現在)  
 南部土木事務所

路線名	総延長	重用	未供用	実延長	改良率(%)	舗高装級率(%)
国 道	199,262	13,000	165,000	21,262	100.0	100.0
国道330号	5,718	0	0	5,718	100.0	100.0
国道390号	165,609	0	165,000	609	100.0	100.0
国道507号	26,055	13,000	0	13,055	100.0	100.0
国道507号(新)	1,880	0	0	1,880	100.0	100.0
主要地方道	98,310	4,370	0	93,940	98.4	95.7
糸満与那原線	16,384	1,729	0	14,655	99.0	98.2
糸満与那原線(旧)	1,420	0	0	1,420	4.2	0.0
那覇糸満線	16,416	388	0	16,028	100.0	100.0
那覇糸満線(旧)	7,087	836	0	6,251	99.5	100.0
那覇糸満線(新)	1,033	0	0	1,033	100.0	100.0
奥武山米須線	14,559	0	0	14,559	100.0	100.0
奥武山米須線(旧)	3,878	0	0	3,878	100.0	100.0
南風原知念線	15,256	1,342	0	13,914	100.0	100.0
南風原知念線(旧)	749	0	0	749	100.0	100.0
久米島空港真泊線	13,099	0	0	13,099	100.0	100.0
久米島空港真泊線(旧)	2,639	0	0	2,639	100.0	12.3
那覇北中城線	5,790	75	0	5,715	100.0	100.0
一般県道	179,931	21,523	34,785	123,623	96.9	91.0
宜野湾南風原線	7,775	3,090	0	4,685	100.0	100.0
県道153号線	697	0	0	697	0.0	0.0
県道3号線	1,442	0	0	1,442	95.2	95.2
県道3号線(旧)	431	0	0	431	0.0	0.0
県道11号線	2,795	0	0	2,795	100.0	100.0
県道11号線(新)	1,435	51	0	1,384	100.0	100.0
県道15号線	3,932	0	0	3,932	100.0	100.0
県道15号線(旧)	1,056	0	0	1,056	100.0	100.0
県道17号線	5,926	0	0	5,926	100.0	100.0
県道28号線	934	0	0	934	100.0	100.0

単位：メートル

舗 装 率 含 (%)	歩 道 橋	道 路 面 積 (㎡)			歩 道 延 長		改 良 済 延 長	未 改 良 延 長
		道 路 敷	道 路 部	車 道	設 置 延 長	総 延 長		
100.0	9	493,807	436,536	244,240	20,961	40,666	21,262	0
100.0	7	172,987	161,883	83,923	5,629	10,978	5,718	0
100.0	0	10,110	10,110	5,545	609	1,062	609	0
100.0	2	215,242	194,349	113,599	12,866	25,011	13,055	0
100.0	0	95,468	70,194	41,173	1,857	3,615	1,880	0
100.0	4	1,780,042	1,471,267	813,407	84,319	158,866	92,404	1,536
100.0	0	237,433	191,635	111,683	13,931	27,336	14,512	143
100.0	0	21,543	17,725	7,460	1,250	2,081	60	1,360
100.0	3	465,407	386,702	222,699	15,896	31,553	16,028	0
100.0	0	72,719	65,579	36,541	4,262	7,241	6,218	33
100.0	0	30,920	21,498	8,565	1,033	2,035	1,033	0
100.0	1	323,563	287,232	139,711	13,030	25,955	14,559	0
100.0	0	44,094	39,763	27,361	3,349	6,063	3,878	0
100.0	0	241,019	177,475	97,651	13,862	20,885	13,914	0
100.0	0	6,099	4,542	3,722	0	0	749	0
100.0	0	201,683	156,262	85,057	11,150	22,670	13,099	0
100.0	0	22,772	19,358	14,847	841	1,617	2,639	0
100.0	0	112,790	103,496	58,110	5,715	11,430	5,715	0
100.0	4	1,924,701	1,643,133	913,649	96,923	168,489	119,812	3,811
100.0	0	93,513	69,584	37,961	4,536	8,106	4,685	0
100.0	0	5,349	5,210	3,969	338	776	0	697
100.0	0	24,971	19,379	13,383	1,228	1,684	1,373	69
100.0	0	3,243	2,428	1,951	0	0	0	431
100.0	0	37,297	32,985	21,215	2,603	4,145	2,795	0
100.0	0	20,535	19,378	9,492	1,381	2,742	1,384	0
100.0	0	66,384	51,098	24,239	3,932	7,801	3,932	0
100.0	0	15,457	13,133	7,831	1,056	1,139	1,056	0
100.0	0	77,834	68,384	37,491	5,234	8,130	5,926	0
100.0	0	21,503	21,166	8,406	934	2,098	934	0

事務所別内訳 (平成25年4月1日現在)  
南部土木事務所

路線名	改良済				未改良			
	19.5m以上	13.0m以上	5.5m以上	5.5m未満	5.5m以上	3.5m以上	3.5m未満	うち自動車交通不能
国 道	2,286	4,114	14,862	0	0	0	0	0
国道330号	752	2,900	2,066	0	0	0	0	0
国道390号	0	0	609	0	0	0	0	0
国道507号	483	385	12,187	0	0	0	0	0
国道507号(新)	1,051	829	0	0	0	0	0	0
主要地方道	649	17,056	70,336	4,363	693	843	0	0
糸満与那原線	0	1,894	12,357	261	143	0	0	0
糸満与那原線(旧)	0	60	0	0	540	820	0	0
那覇糸満線	308	13,270	2,450	0	0	0	0	0
那覇糸満線(旧)	0	0	4,440	1,778	10	23	0	0
那覇糸満線(新)	0	27	1,006	0	0	0	0	0
奥武山米須線	70	1,036	13,453	0	0	0	0	0
奥武山米須線(旧)	0	0	3,878	0	0	0	0	0
南風原知念線	0	262	13,619	33	0	0	0	0
南風原知念線(旧)	0	0	319	430	0	0	0	0
久米島空港真泊線	29	88	12,894	88	0	0	0	0
久米島空港真泊線(旧)	0	0	866	1,773	0	0	0	0
那覇北中城線	242	419	5,054	0	0	0	0	0
一般県道	1,052	8,108	106,370	4,282	1,625	2,114	72	0
宜野湾南風原線	380	396	3,909	0	0	0	0	0
県道153号線	0	0	0	0	373	324	0	0
県道3号線	0	0	1,373	0	69	0	0	0
県道3号線(旧)	0	0	0	0	0	431	0	0
県道11号線	0	60	2,735	0	0	0	0	0
県道11号線(新)	0	0	1,384	0	0	0	0	0
県道15号線	0	0	3,932	0	0	0	0	0
県道15号線(旧)	0	0	1,056	0	0	0	0	0
県道17号線	0	0	5,912	14	0	0	0	0
県道28号線	0	0	934	0	0	0	0	0

単位：メートル

舗装済	未舗装	舗装済			道路延長	橋梁		トンネル	
		セメント	アスファルト			個数	延長	個数	延長
			高級	簡易					
21,262	0	0	21,262	0	20,250	17	1,012	0	0
5,718	0	0	5,718	0	5,193	6	525	0	0
609	0	0	609	0	609	0	0	0	0
13,055	0	0	13,055	0	12,834	9	221	0	0
1,880	0	0	1,880	0	1,614	2	266	0	0
93,940	0	0	89,944	3,996	91,490	43	2,293	1	157
14,655	0	0	14,394	261	14,476	9	179	0	0
1,420	0	0	0	1,420	1,420	0	0	0	0
16,028	0	0	16,028	0	15,119	6	909	0	0
6,251	0	0	6,251	0	6,233	2	18	0	0
1,033	0	0	1,033	0	1,015	1	18	0	0
14,559	0	0	14,559	0	14,121	8	281	1	157
3,878	0	0	3,878	0	3,878	0	0	0	0
13,914	0	0	13,914	0	13,226	6	688	0	0
749	0	0	749	0	749	0	0	0	0
13,099	0	0	13,099	0	12,928	7	171	0	0
2,639	0	0	324	2,315	2,613	3	26	0	0
5,715	0	0	5,715	0	5,712	1	3	0	0
123,598	25	69	112,422	11,107	122,294	46	1,329	0	0
4,685	0	0	4,685	0	4,658	2	27	0	0
697	0	0	0	697	697	0	0	0	0
1,442	0	0	1,373	69	1,442	0	0	0	0
431	0	0	0	431	431	0	0	0	0
2,795	0	0	2,795	0	2,650	3	145	0	0
1,384	0	0	1,384	0	1,067	2	317	0	0
3,932	0	0	3,932	0	3,932	0	0	0	0
1,056	0	0	1,056	0	1,056	0	0	0	0
5,926	0	0	5,926	0	5,905	2	21	0	0
934	0	0	934	0	931	1	3	0	0

事務所別内訳 (平成25年4月1日現在)  
南部土木事務所

路線名	総延長	重用	未供用	実延長	改良率(%)	舗高装級率(%)
県道39号線	1,990	0	0	1,990	100.0	100.0
南風原与那原線	3,291	0	0	3,291	100.0	100.0
南風原与那原線(旧)	315	0	0	315	100.0	100.0
県道42号線	698	19	0	679	100.0	100.0
県道43号線	1,916	0	0	1,916	100.0	100.0
宇根仲泊線	12,675	0	0	12,675	100.0	100.0
県道46号線	3,008	0	0	3,008	100.0	100.0
県道47号線	774	13	0	761	100.0	100.0
県道48号線	7,252	63	0	7,189	100.0	100.0
県道48号線(旧)	764	0	0	764	0.0	0.0
県道49号線	694	0	0	694	100.0	100.0
県道50号線	888	0	0	888	100.0	100.0
県道52号線	4,820	122	0	4,698	84.7	34.4
県道54号線	2,921	0	0	2,921	100.0	100.0
県道62号線	2,204	0	0	2,204	100.0	100.0
県道68号線	1,695	0	0	1,695	100.0	100.0
県道128号線	1,717	0	0	1,717	100.0	100.0
県道131号線	2,601	0	0	2,601	100.0	100.0
県道134号線	1,893	0	0	1,893	62.5	68.0
佐敷玉城線	7,198	1,032	0	6,166	100.0	100.0
佐敷玉城線(旧)	319	0	0	319	100.0	100.0
県道138号線	386	0	0	386	100.0	100.0
兼城港線	98	0	0	98	100.0	100.0
渡嘉敷港線	324	0	0	324	93.8	0.0
渡嘉敷港線(旧)	252	0	0	252	87.7	0.0
座間味港線	129	0	0	129	0.0	0.0
栗国港線	780	0	0	780	100.0	0.0
渡名喜港線	25	0	0	25	0.0	0.0
南大東飛行場線	4,427	0	0	4,427	100.0	100.0
北大東港線	2,219	0	0	2,219	100.0	83.8
真地久茂地線	5,108	837	0	4,271	94.9	47.4
那覇内環状線	5,498	871	0	4,627	100.0	100.0

単位：メートル

舗 装 率 含 (%)	歩 道 橋	道 路 面 積 (㎡)			歩 道 延 長		改 良 済 延 長	未 改 良 延 長
		道 路 敷	道 路 部	車 道	設 置 延 長	総 延 長		
100.0	0	42,886	42,708	19,032	1,990	3,832	1,990	0
100.0	0	55,006	42,610	22,830	3,291	6,597	3,291	0
100.0	0	2,664	2,179	1,834	0	0	315	0
100.0	0	19,691	19,691	12,336	647	1,200	679	0
100.0	0	25,217	25,217	17,244	1,916	3,832	1,916	0
100.0	0	179,849	123,722	80,965	6,735	10,759	12,675	0
100.0	0	40,674	39,858	24,176	3,008	5,728	3,008	0
100.0	0	10,715	10,715	5,708	761	1,522	761	0
100.0	0	109,520	95,062	46,291	7,189	13,282	7,189	0
100.0	0	5,833	5,575	4,060	0	0	0	764
100.0	0	7,715	7,078	4,097	694	735	694	0
100.0	0	8,871	7,593	5,393	348	685	888	0
100.0	0	51,475	43,990	28,859	2,593	5,290	3,980	718
100.0	0	25,954	22,308	17,236	667	961	2,921	0
100.0	0	24,683	24,418	15,461	2,183	4,221	2,204	0
100.0	1	21,696	20,668	12,873	1,695	3,248	1,695	0
100.0	0	19,336	18,467	10,054	1,717	3,434	1,717	0
100.0	0	37,683	32,306	16,266	2,533	3,051	2,601	0
100.0	0	19,476	16,421	9,875	616	1,128	1,183	710
100.0	0	102,705	86,688	40,336	5,946	11,364	6,166	0
100.0	0	3,594	3,474	1,783	319	634	319	0
100.0	0	4,232	3,775	2,263	381	736	386	0
100.0	0	1,176	1,176	588	98	196	98	0
100.0	0	2,208	2,142	1,316	221	288	304	20
100.0	0	1,429	1,400	771	221	221	221	31
100.0	0	1,069	810	648	0	0	0	129
100.0	0	7,722	5,850	4,680	0	0	780	0
0.0	0	132	100	75	0	0	0	25
100.0	0	104,963	96,636	31,390	4,427	5,314	4,427	0
100.0	0	28,733	20,875	14,755	1,184	1,390	2,219	0
100.0	0	65,784	64,307	41,513	3,041	4,952	4,054	217
100.0	3	118,611	107,735	56,106	4,627	7,699	4,627	0



事務所別内訳 (平成25年4月1日現在)  
南部土木事務所

路線名	改良済				未改良			
	19.5m以上	13.0m以上	5.5m以上	5.5m未満	5.5m以上	3.5m以上	3.5m未満	うち自動車交通不能
県道39号線	88	280	1,622	0	0	0	0	0
南風原与那原線	112	13	3,166	0	0	0	0	0
南風原与那原線(旧)	0	0	211	104	0	0	0	0
県道42号線	0	679	0	0	0	0	0	0
県道43号線	0	0	1,916	0	0	0	0	0
宇根仲泊線	0	0	12,351	324	0	0	0	0
県道46号線	0	410	2,598	0	0	0	0	0
県道47号線	0	0	761	0	0	0	0	0
県道48号線	0	0	7,189	0	0	0	0	0
県道48号線(旧)	0	0	0	0	580	184	0	0
県道49号線	0	0	694	0	0	0	0	0
県道50号線	0	0	888	0	0	0	0	0
県道52号線	0	0	3,980	0	603	115	0	0
県道54号線	0	0	2,040	881	0	0	0	0
県道62号線	0	12	2,192	0	0	0	0	0
県道68号線	13	19	1,663	0	0	0	0	0
県道128号線	0	0	1,641	76	0	0	0	0
県道131号線	0	0	2,601	0	0	0	0	0
県道134号線	0	0	1,183	0	0	710	0	0
佐敷玉城線	0	0	6,166	0	0	0	0	0
佐敷玉城線(旧)	0	0	33	286	0	0	0	0
県道138号線	0	0	386	0	0	0	0	0
兼城港線	0	0	98	0	0	0	0	0
渡嘉敷港線	0	0	0	304	0	0	20	0
渡嘉敷港線(旧)	0	0	0	221	0	9	22	0
座間味港線	0	0	0	0	0	129	0	0
栗国港線	0	0	780	0	0	0	0	0
渡名喜港線	0	0	0	0	0	0	25	0
南大東飛行場線	22	17	4,388	0	0	0	0	0
北大東港線	0	0	2,219	0	0	0	0	0
真地久茂地線	0	663	1,565	1,826	0	212	5	0
那覇内環状線	144	2,395	2,088	0	0	0	0	0

単位：メートル

舗装済	未舗装	舗装済			道路延長	橋梁		トンネル	
		セメント	アスファルト			個数	延長	個数	延長
			高級	簡易					
1,990	0	0	1,990	0	1,973	1	17	0	0
3,291	0	0	3,291	0	3,278	2	13	0	0
315	0	0	315	0	315	0	0	0	0
679	0	0	679	0	657	1	22	0	0
1,916	0	0	1,916	0	1,899	1	17	0	0
12,675	0	0	12,675	0	12,648	7	27	0	0
3,008	0	0	3,008	0	2,997	2	11	0	0
761	0	0	761	0	761	0	0	0	0
7,189	0	0	7,189	0	7,157	2	32	0	0
764	0	0	0	764	764	0	0	0	0
694	0	0	694	0	694	0	0	0	0
888	0	0	888	0	888	0	0	0	0
4,698	0	0	1,617	3,081	4,687	3	11	0	0
2,921	0	0	2,921	0	2,921	0	0	0	0
2,204	0	0	2,204	0	2,201	1	3	0	0
1,695	0	0	1,695	0	1,695	0	0	0	0
1,717	0	0	1,717	0	1,717	0	0	0	0
2,601	0	0	2,601	0	2,600	1	1	0	0
1,893	0	0	1,287	606	1,890	1	3	0	0
6,166	0	0	6,166	0	6,166	0	0	0	0
319	0	0	319	0	319	0	0	0	0
386	0	0	386	0	386	0	0	0	0
98	0	0	98	0	98	0	0	0	0
324	0	0	0	324	324	0	0	0	0
252	0	0	0	252	252	0	0	0	0
129	0	0	0	129	125	1	4	0	0
780	0	0	0	780	780	0	0	0	0
0	25	0	0	0	25	0	0	0	0
4,427	0	0	4,427	0	4,427	0	0	0	0
2,219	0	69	1,790	360	2,219	0	0	0	0
4,271	0	0	2,023	2,248	3,949	4	322	0	0
4,627	0	0	4,627	0	4,468	2	159	0	0

事務所別内訳 (平成25年4月1日現在)  
 南部土木事務所

路線名	総延長	重用	未供用	実延長	改良率(%)	舗装率(%)
那覇内環状線(旧)	1,738	0	0	1,738	100.0	21.4
魂魄之塔線	1,479	0	0	1,479	100.0	100.0
魂魄之塔線(旧)	169	0	0	169	100.0	100.0
北南線	6,744	0	0	6,744	100.0	100.0
那覇宜野湾線	2,122	31	0	2,091	100.0	100.0
那覇空港線	3,812	546	0	3,266	100.0	100.0
久米島一周線	40,167	13,517	25,156	1,494	100.0	100.0
東風平豊見城線	9,156	1,297	6,519	1,340	100.0	100.0
糸満具志頭線	9,242	34	3,110	6,098	100.0	100.0
現道合計	452,338	38,006	199,785	214,547	98.7	96.0
旧道合計	20,817	836	0	19,981	86.9	67.2
新道合計	4,348	51	0	4,297	100.0	100.0
事務所合計	477,503	38,893	199,785	238,825	97.8	93.7

単位：メートル

舗 簡 装 率 含 (%)	歩 道 橋	道 路 面 積 (㎡)			歩 道 延 長		改 良 済 延 長	未 改 良 延 長
		道 路 敷	道 路 部	車 道	設 置 延 長	総 延 長		
100.0	0	18,648	17,632	12,420	760	1,170	1,738	0
100.0	0	21,133	17,005	9,109	1,479	1,481	1,479	0
100.0	0	1,612	1,529	1,010	77	78	169	0
100.0	0	76,303	61,586	42,374	1,705	1,681	6,744	0
100.0	0	57,615	56,187	31,018	2,091	4,086	2,091	0
100.0	0	60,322	55,667	29,388	3,266	8,000	3,266	0
100.0	0	48,600	23,012	9,022	1,494	2,989	1,494	0
100.0	0	42,770	42,660	22,481	1,340	2,716	1,340	0
100.0	0	80,310	69,556	40,075	4,421	7,368	6,098	0
100.0	17	3,831,920	3,245,549	1,790,475	185,797	339,385	211,819	2,728
100.0	0	219,707	194,317	121,591	12,135	20,244	17,362	2,619
100.0	0	146,923	111,070	59,230	4,271	8,392	4,297	0
100.0	17	4,198,550	3,550,936	1,971,296	202,203	368,021	233,478	5,347

事務所別内訳 (平成25年4月1日現在)  
 南部土木事務所

路線名	改良済				未改良			
	19.5m 以上	13.0m 以上	5.5m 以上	5.5m 未満	5.5m 以上	3.5m 以上	3.5m 未満	うち自動車 交通不能
那覇内環状線(旧)	0	0	1,591	147	0	0	0	0
魂魄之塔線	0	0	1,479	0	0	0	0	0
魂魄之塔線(旧)	0	0	169	0	0	0	0	0
北南線	0	0	6,688	56	0	0	0	0
那覇宜野湾線	273	844	974	0	0	0	0	0
那覇空港線	20	980	2,223	43	0	0	0	0
久米島一周線	0	0	1,494	0	0	0	0	0
東風平豊見城線	0	1,340	0	0	0	0	0	0
糸満具志頭線	0	0	6,098	0	0	0	0	0
現道合計	2,936	28,362	176,615	3,906	1,188	1,490	50	0
旧道合計	0	60	12,563	4,739	1,130	1,467	22	0
新道合計	1,051	856	2,390	0	0	0	0	0
事務所合計	3,987	29,278	191,568	8,645	2,318	2,957	72	0

単位：メートル

舗装済	未舗装	舗装済			道路延長	橋梁		トンネル	
		セメント	アスファルト			個数	延長	個数	延長
			高級	簡易					
1,738	0	0	372	1,366	1,738	0	0	0	0
1,479	0	0	1,479	0	1,479	0	0	0	0
169	0	0	169	0	169	0	0	0	0
6,744	0	0	6,744	0	6,744	0	0	0	0
2,091	0	0	2,091	0	2,074	1	17	0	0
3,266	0	0	3,266	0	3,253	2	13	0	0
1,494	0	0	1,494	0	1,433	2	61	0	0
1,340	0	0	1,340	0	1,260	1	80	0	0
6,098	0	0	6,098	0	6,095	1	3	0	0
214,522	25	69	205,898	8,555	210,401	96	3,989	1	157
19,981	0	0	13,433	6,548	19,937	5	44	0	0
4,297	0	0	4,297	0	3,696	5	601	0	0
238,800	25	69	223,628	15,103	234,034	106	4,634	1	157

# 事務所別内訳 (平成25年4月1日現在)

## 宮古土木事務所

路線名	総延長	重用	未供用	実延長	改良率(%)	舗高装級率(%)
国 道	272,449	0	244,500	27,949	97.9	96.5
国道390号	272,449	0	244,500	27,949	97.9	96.5
主要地方道	54,145	9	469	53,667	97.5	97.6
平良城辺線	13,924	9	0	13,915	92.6	95.5
平良城辺線(旧)	690	0	0	690	69.1	69.1
保良西里線	31,444	0	469	30,975	99.6	98.5
保良西里線(旧)	861	0	0	861	100.0	100.0
下地島空港佐良浜線	7,226	0	0	7,226	100.0	100.0
一般県道	137,683	5,221	26,167	106,295	97.7	97.3
平良下地島空港線	14,900	0	14,900	0	0.0	0.0
平良新里線	13,153	923	0	12,230	93.2	90.3
平良新里線(旧)	511	0	0	511	100.0	100.0
与那覇上地線	1,175	0	0	1,175	41.2	41.2
平良久松港線	2,783	0	0	2,783	100.0	100.0
鏡原増原線	3,867	0	0	3,867	100.0	100.0
野原越七原線	3,268	0	0	3,268	100.0	100.0
嘉手苺屋原線	4,626	0	0	4,626	100.0	100.0
根間地与那節線	3,886	0	0	3,886	100.0	100.0
根間地与那節線(旧)	317	0	0	317	100.0	100.0
福里保良線	4,890	0	0	4,890	100.0	100.0
福里保良線(旧)	452	0	0	452	0.0	0.0
川満山中線	3,082	10	0	3,072	100.0	100.0
友利線	6,335	44	0	6,291	100.0	100.0
宮国線	3,956	9	0	3,947	100.0	100.0
長山港佐良浜港線	11,216	960	0	10,256	100.0	100.0
長山港佐良浜港線(新)	3,179	0	0	3,179	100.0	100.0
多良間多良間港線	814	0	0	814	60.7	60.7
保良上地線	20,933	51	905	19,977	99.8	100.0
池間大浦線	11,825	0	0	11,825	99.1	98.3

単位：メートル

舗 装 率 含 (%)	歩 道 橋	道 路 面 積 (㎡)			歩 道 延 長		改 良 済 延 長	未 改 良 延 長
		道 路 敷	道 路 部	車 道	設 置 延 長	総 延 長		
100.0	0	408,711	354,667	184,022	23,435	45,425	27,364	585
100.0	0	408,711	354,667	184,022	23,435	45,425	27,364	585
99.6	0	821,902	697,656	360,571	50,840	70,983	52,299	1,368
100.0	0	210,531	200,018	102,515	12,719	23,470	12,883	1,032
72.5	0	5,905	5,848	3,607	477	477	477	213
100.0	0	488,880	389,368	203,555	29,590	30,956	30,852	123
100.0	0	12,151	11,597	5,349	861	1,712	861	0
100.0	0	104,435	90,825	45,545	7,193	14,368	7,226	0
100.0	0	1,544,863	1,329,085	685,567	101,672	144,862	103,859	2,436
0.0	0	0	0	0	0	0	0	0
100.0	0	146,694	139,189	76,241	11,207	17,203	11,397	833
100.0	0	4,197	3,326	2,712	0	0	511	0
100.0	0	12,925	12,680	8,273	831	1,033	484	691
100.0	0	46,590	43,353	19,975	2,783	6,011	2,783	0
100.0	0	55,821	50,412	23,388	3,843	6,127	3,867	0
100.0	0	47,826	40,318	21,830	3,007	5,283	3,268	0
100.0	0	63,002	56,796	29,322	4,626	8,436	4,626	0
100.0	0	55,807	48,621	24,293	3,886	7,764	3,886	0
100.0	0	2,000	1,736	1,185	0	0	317	0
100.0	0	63,676	54,919	30,136	4,852	4,847	4,890	0
100.0	0	2,407	2,163	1,519	0	0	0	452
100.0	0	37,283	33,591	17,792	3,072	3,067	3,072	0
100.0	0	78,116	68,113	38,492	6,291	7,769	6,291	0
100.0	0	44,821	40,002	23,986	3,947	3,947	3,947	0
100.0	0	122,910	113,571	67,933	9,772	16,432	10,256	0
100.0	0	47,288	37,633	19,225	3,179	5,607	3,179	0
100.0	0	7,408	6,894	4,698	446	546	494	320
100.0	0	361,493	281,891	123,672	19,695	22,203	19,944	33
100.0	0	130,302	114,854	76,708	11,798	11,969	11,718	107



# 事務所別内訳 (平成25年4月1日現在)

## 宮古土木事務所

路線名	改良済				未改良			
	19.5m以上	13.0m以上	5.5m以上	5.5m未満	5.5m以上	3.5m以上	3.5m未満	うち自動車交通不能
国 道	0	367	26,617	380	0	585	0	0
国道390号	0	367	26,617	380	0	585	0	0
主要地方道	50	0	51,168	1,081	0	1,368	0	0
平良城辺線	0	0	12,883	0	0	1,032	0	0
平良城辺線(旧)	0	0	477	0	0	213	0	0
保良西里線	0	0	30,852	0	0	123	0	0
保良西里線(旧)	0	0	861	0	0	0	0	0
下地島空港佐良浜線	50	0	6,095	1,081	0	0	0	0
一般県道	278	546	101,392	1,643	831	1,444	161	0
平良下地島空港線	0	0	0	0	0	0	0	0
平良新里線	0	0	11,397	0	0	833	0	0
平良新里線(旧)	0	0	0	511	0	0	0	0
与那覇上地線	0	0	484	0	691	0	0	0
平良久松港線	0	0	2,783	0	0	0	0	0
鏡原増原線	0	0	3,867	0	0	0	0	0
野原越七原線	0	0	3,268	0	0	0	0	0
嘉手苜屋原線	52	0	4,574	0	0	0	0	0
根間地与那節線	0	0	3,886	0	0	0	0	0
根間地与那節線(旧)	0	0	0	317	0	0	0	0
福里保良線	0	0	4,890	0	0	0	0	0
福里保良線(旧)	0	0	0	0	0	291	161	0
川満山中線	0	0	3,072	0	0	0	0	0
友利線	0	41	6,250	0	0	0	0	0
宮国線	0	0	3,947	0	0	0	0	0
長山港佐良浜港線	0	0	9,652	604	0	0	0	0
長山港佐良浜港線(新)	0	0	3,179	0	0	0	0	0
多良間多良間港線	0	0	494	0	0	320	0	0
保良上地線	53	82	19,694	115	33	0	0	0
池間大浦線	0	0	11,622	96	107	0	0	0

単位：メートル

舗装済	未舗装	舗装済			道路延長	橋梁		トンネル	
		セメント	アスファルト			個数	延長	個数	延長
			高級	簡易					
27,949	0	0	26,962	987	27,935	3	14	0	0
27,949	0	0	26,962	987	27,935	3	14	0	0
53,477	190	422	51,935	1,120	53,536	10	131	0	0
13,915	0	422	12,869	624	13,889	3	26	0	0
500	190	0	477	23	690	0	0	0	0
30,975	0	0	30,502	473	30,953	4	22	0	0
861	0	0	861	0	853	1	8	0	0
7,226	0	0	7,226	0	7,151	2	75	0	0
106,295	0	110	103,327	2,858	104,579	16	1,716	0	0
0	0	0	0	0	0	0	0	0	0
12,230	0	110	10,928	1,192	12,230	0	0	0	0
511	0	0	511	0	511	0	0	0	0
1,175	0	0	484	691	1,170	1	5	0	0
2,783	0	0	2,783	0	2,783	0	0	0	0
3,867	0	0	3,867	0	3,859	2	8	0	0
3,268	0	0	3,268	0	3,268	0	0	0	0
4,626	0	0	4,626	0	4,619	1	7	0	0
3,886	0	0	3,886	0	3,886	0	0	0	0
317	0	0	317	0	317	0	0	0	0
4,890	0	0	4,890	0	4,890	0	0	0	0
452	0	0	0	452	452	0	0	0	0
3,072	0	0	3,072	0	3,072	0	0	0	0
6,291	0	0	6,291	0	6,288	1	3	0	0
3,947	0	0	3,947	0	3,947	0	0	0	0
10,256	0	0	10,256	0	10,243	2	13	0	0
3,179	0	0	3,179	0	3,179	0	0	0	0
814	0	0	494	320	814	0	0	0	0
19,977	0	0	19,977	0	19,821	7	156	0	0
11,825	0	0	11,622	203	10,301	2	1,524	0	0

# 事務所別内訳 (平成 25年 4月 1日 現在)

## 宮古土木事務所

路線名	総延長	重用	未供用	実延長	改良率 (%)	舗装率 (%)
城辺下地線	11,874	60	10,362	1,452	100.0	100.0
高野西里線	10,641	3,164	0	7,477	100.0	100.0
現道合計	458,267	5,230	271,136	181,901	98.0	97.5
旧道合計	2,831	0	0	2,831	76.5	76.5
新道合計	3,179	0	0	3,179	100.0	100.0
事務所合計	464,277	5,230	271,136	187,911	97.7	97.3

単位：メートル

舗 簡 装 率 含 (%)	歩 道 橋	道 路 面 積 (㎡)			歩 道 延 長		改 良 済 延 長	未 改 良 延 長
		道 路 敷	道 路 部	車 道	設 置 延 長	総 延 長		
100.0	0	31,702	27,973	10,884	1,452	2,899	1,452	0
100.0	0	182,595	151,050	63,303	6,985	13,719	7,477	0
100.0	0	2,701,528	2,319,105	1,196,563	171,430	253,474	178,177	3,724
93.3	0	26,660	24,670	14,372	1,338	2,189	2,166	665
100.0	0	47,288	37,633	19,225	3,179	5,607	3,179	0
99.9	0	2,775,476	2,381,408	1,230,160	175,947	261,270	183,522	4,389

# 事務所別内訳 (平成25年4月1日現在)

## 宮古土木事務所

路線名	改良済				未改良			
	19.5m以上	13.0m以上	5.5m以上	5.5m未満	5.5m以上	3.5m以上	3.5m未満	うち自動車交通不能
城辺下地線	71	9	1,372	0	0	0	0	0
高野西里線	102	414	6,961	0	0	0	0	0
現道合計	328	913	174,660	2,276	831	2,893	0	0
旧道合計	0	0	1,338	828	0	504	161	0
新道合計	0	0	3,179	0	0	0	0	0
事務所合計	328	913	179,177	3,104	831	3,397	161	0

単位：メートル

舗装済	未舗装	舗装済			道路延長	橋梁		トンネル	
		セメント	アスファルト			個数	延長	個数	延長
			高級	簡易					
1,452	0	0	1,452	0	1,452	0	0	0	0
7,477	0	0	7,477	0	7,477	0	0	0	0
181,901	0	532	176,879	4,490	180,048	28	1,853	0	0
2,641	190	0	2,166	475	2,823	1	8	0	0
3,179	0	0	3,179	0	3,179	0	0	0	0
187,721	190	532	182,224	4,965	186,050	29	1,861	0	0

# 事務所別内訳 (平成25年4月1日現在)

## 八重山土木事務所

路線名	総延長	重用	未供用	実延長	改良率(%)	舗高装級率(%)
国 道	113,722	0	79,500	34,222	97.3	81.4
国道390号	109,568	0	79,500	30,068	100.0	86.7
国道390号(旧)	4,154	0	0	4,154	77.3	42.9
主要地方道	62,894	0	0	62,894	90.2	89.9
石垣港伊原間線	39,643	0	0	39,643	100.0	100.0
石垣港伊原間線(旧)	3,733	0	0	3,733	6.0	0.0
石垣港伊原間線(新)	100	0	0	100	100.0	100.0
富野大川線	16,757	0	0	16,757	100.0	100.0
富野大川線(旧)	2,661	0	0	2,661	0.0	0.8
一般県道	131,658	8,395	2,438	120,825	89.8	79.9
平野伊原間線	14,544	0	0	14,544	60.4	37.1
川平高屋線	2,732	0	952	1,780	100.0	100.0
石垣浅田線	8,577	0	0	8,577	98.1	64.3
石垣浅田線(旧)	220	0	0	220	100.0	100.0
大浜富野線	12,149	5,311	0	6,838	97.4	97.4
大浜富野線(新)	3,454	0	1,486	1,968	100.0	100.0
石垣空港線	799	0	0	799	100.0	100.0
白浜南風見線	50,352	0	0	50,352	100.0	95.0
白浜南風見線(旧)	3,686	0	0	3,686	0.0	0.0
与那国島線	14,433	0	0	14,433	90.5	90.5
与那国港線	613	0	0	613	100.0	100.0
新川白保線	15,360	3,084	0	12,276	93.6	87.6
新川白保線(旧)	381	0	0	381	0.0	0.0
小浜港線	1,536	0	0	1,536	100.0	100.0
黒島港線	2,438	0	0	2,438	100.0	0.0
黒島港線(旧)	384	0	0	384	100.0	100.0
現道合計	289,501	8,395	80,452	200,654	95.9	87.9
旧道合計	15,219	0	0	15,219	26.6	15.8

単位：メートル

舗 装 率 含 (%)	歩 道 橋	道 路 面 積 (㎡)			歩 道 延 長		改 良 済 延 長	未 改 良 延 長
		道 路 敷	道 路 部	車 道	設 置 延 長	総 延 長		
96.5	0	656,317	478,751	208,425	33,595	67,641	33,281	941
100.0	0	603,603	428,281	179,791	30,068	60,782	30,068	0
70.8	0	52,714	50,470	28,634	3,527	6,859	3,213	941
91.5	0	935,720	623,969	402,126	38,587	47,250	56,724	6,170
100.0	0	581,414	414,108	263,179	24,939	30,831	39,643	0
12.9	0	25,880	18,993	15,257	0	0	224	3,509
100.0	0	1,250	1,100	600	0	0	100	0
100.0	0	296,885	177,112	113,088	13,648	16,419	16,757	0
22.4	0	30,291	12,656	10,002	0	0	0	2,661
99.8	0	1,886,405	1,248,988	815,987	92,820	109,011	108,519	12,306
100.0	0	185,708	117,625	84,748	9,849	12,386	8,784	5,760
100.0	0	31,161	18,214	13,039	1,780	2,380	1,780	0
100.0	0	147,860	114,673	66,958	8,479	9,482	8,418	159
100.0	0	2,288	1,772	1,540	0	0	220	0
100.0	0	225,112	129,883	89,794	5,294	9,252	6,663	175
100.0	0	60,567	28,313	14,846	1,968	1,964	1,968	0
100.0	0	12,543	12,093	5,425	799	1,598	799	0
100.0	0	696,514	499,279	302,691	45,397	51,177	50,352	0
94.4	0	54,285	24,840	19,763	0	0	0	3,686
100.0	0	224,824	131,246	92,094	6,280	7,760	13,068	1,365
100.0	0	6,182	5,029	3,317	303	287	613	0
100.0	0	179,030	115,551	92,355	8,694	8,748	11,496	780
100.0	0	2,913	1,981	1,600	0	0	0	381
100.0	0	24,451	18,204	10,464	1,536	1,536	1,536	0
100.0	0	28,736	27,958	15,728	2,314	2,314	2,438	0
100.0	0	4,231	2,327	1,625	127	127	384	0
100.0	0	3,244,023	2,209,256	1,332,671	159,380	214,952	192,415	8,239
55.8	0	172,602	113,039	78,421	3,654	6,986	4,041	11,178



# 事務所別内訳 (平成25年4月1日現在)

## 八重山土木事務所

路線名	改良済				未改良			
	19.5m以上	13.0m以上	5.5m以上	5.5m未満	5.5m以上	3.5m以上	3.5m未満	うち自動車交通不能
国 道	0	0	33,281	0	0	941	0	0
国道390号	0	0	30,068	0	0	0	0	0
国道390号(旧)	0	0	3,213	0	0	941	0	0
主 要 地 方 道	125	33	56,244	322	272	4,613	1,285	0
石垣港伊原間線	76	4	39,465	98	0	0	0	0
石垣港伊原間線(旧)	0	0	0	224	0	3,509	0	0
石垣港伊原間線(新)	0	0	100	0	0	0	0	0
富野大川線	49	29	16,679	0	0	0	0	0
富野大川線(旧)	0	0	0	0	272	1,104	1,285	0
一 般 県 道	0	55	105,870	2,594	4,221	8,085	0	0
平野伊原間線	0	0	8,784	0	912	4,848	0	0
川平高屋線	0	0	1,780	0	0	0	0	0
石垣浅田線	0	0	8,418	0	0	159	0	0
石垣浅田線(旧)	0	0	220	0	0	0	0	0
大浜富野線	0	0	6,663	0	175	0	0	0
大浜富野線(新)	0	0	1,968	0	0	0	0	0
石垣空港線	0	0	799	0	0	0	0	0
白浜南風見線	0	55	48,497	1,800	0	0	0	0
白浜南風見線(旧)	0	0	0	0	2,354	1,332	0	0
与那国島線	0	0	13,068	0	0	1,365	0	0
与那国港線	0	0	334	279	0	0	0	0
新川白保線	0	0	11,496	0	780	0	0	0
新川白保線(旧)	0	0	0	0	0	381	0	0
小浜港線	0	0	1,536	0	0	0	0	0
黒島港線	0	0	2,307	131	0	0	0	0
黒島港線(旧)	0	0	0	384	0	0	0	0
現 道 合 計	125	88	189,894	2,308	1,867	6,372	0	0
旧 道 合 計	0	0	3,433	608	2,626	7,267	1,285	0

単位：メートル

舗装済	未舗装	舗装済			道路延長	橋梁		トンネル	
		セメント	アスファルト			個数	延長	個数	延長
			高級	簡易					
33,011	1,211	0	27,848	5,163	33,940	16	282	0	0
30,068	0	0	26,067	4,001	29,786	16	282	0	0
2,943	1,211	0	1,781	1,162	4,154	0	0	0	0
57,579	5,315	1,196	55,326	1,057	60,530	51	1,190	1	1,174
39,643	0	0	39,643	0	39,010	39	633	0	0
483	3,250	0	0	483	3,711	1	22	0	0
100	0	0	100	0	100	0	0	0	0
16,757	0	1,174	15,583	0	15,070	9	513	1	1,174
596	2,065	22	0	574	2,639	2	22	0	0
120,620	205	0	96,545	24,075	118,062	65	2,088	1	675
14,544	0	0	5,403	9,141	14,477	3	67	0	0
1,780	0	0	1,780	0	1,780	0	0	0	0
8,577	0	0	5,514	3,063	8,468	6	109	0	0
220	0	0	220	0	205	2	15	0	0
6,838	0	0	6,663	175	6,741	2	97	0	0
1,968	0	0	1,968	0	1,968	0	0	0	0
799	0	0	799	0	799	0	0	0	0
50,352	0	0	47,848	2,504	48,078	31	1,599	1	675
3,481	205	0	0	3,481	3,678	1	8	0	0
14,433	0	0	13,068	1,365	14,382	5	51	0	0
613	0	0	613	0	613	0	0	0	0
12,276	0	0	10,749	1,527	12,141	14	135	0	0
381	0	0	0	381	381	0	0	0	0
1,536	0	0	1,536	0	1,529	1	7	0	0
2,438	0	0	0	2,438	2,438	0	0	0	0
384	0	0	384	0	384	0	0	0	0
200,654	0	1,174	175,266	24,214	195,312	126	3,493	2	1,849
8,488	6,731	22	2,385	6,081	15,152	6	67	0	0

事務所別内訳 (平成 25年 4月 1日 現在)

八重山土木事務所

路線名	総延長	重用	未供用	実延長	改良率 (%)	舗高装級率 (%)
新道合計	3,554	0	1,486	2,068	100.0	100.0
事務所合計	308,274	8,395	81,938	217,941	91.1	83.0

単位：メートル

舗装率 含 (%)	歩道橋	道 路 面 積 (㎡)			歩 道 延 長		改良済 延 長	未改良 延 長
		道路敷	道路部	車 道	設置延長	総延長		
100.0	0	61,817	29,413	15,446	1,968	1,964	2,068	0
96.9	0	3,478,442	2,351,708	1,426,538	165,002	223,902	198,524	19,417

# 事務所別内訳 (平成 25年 4月 1日 現在)

## 八重山土木事務所

路線名	改 良 済				未 改 良			
	19.5m 以上	13.0m 以上	5.5m 以上	5.5m 未満	5.5m 以上	3.5m 以上	3.5m 未満	うち自動車 交通不能
新道合計	0	0	2,068	0	0	0	0	0
事務所合計	125	88	195,395	2,916	4,493	13,639	1,285	0

単位：メートル

舗装済	未舗装	舗装済			道路延長	橋梁		トンネル	
		セメント	アスファルト			個数	延長	個数	延長
			高級	簡易					
2,068	0	0	2,068	0	2,068	0	0	0	0
211,210	6,731	1,196	179,719	30,295	212,532	132	3,560	2	1,849

事務所別内訳

(平成 25年 4月 1日 現在)

北部土木事務所

自転車歩行者専用道路(独立専用自歩道)

南部土木事務所

路線名	総延長	重用	未供用	実延長
一般県道 県道 118号線	201	0	0	201
合計	201	0	0	201
一般県道 玉城那覇自転車道	35,620	4,737	21,709	9,174
合計	35,620	4,737	21,709	9,174

単位：メートル

有効幅員区別実延長内訳				
4m以上	3m以上	2m以上	1m以上	1m未満
151	0	40	10	0
151	0	40	10	0
418	3,765	4,991	0	0
418	3,765	4,991	0	0



# 事務所別内訳

(平成 25年 4月 1日 現在)

北部土木事務所

自転車歩行者専用道路(独立専用自歩道)

南部土木事務所

路 線 名		未 舗 装 道	舗 装 道	道路延長
一般県道	県道 1 1 8 号線	0	201	201
	合 計	0	201	201
一般県道	玉城那覇自転車道	0	9, 174	9, 089
	合 計	0	9, 174	9, 089

単位：メートル

橋 梁		トンネル		道 路 面 積 (m2)		重用自歩道 設置延長
個数	延長	個数	延長	道路敷	有効幅員	
0	0	0	0	2,315	1,253	0
0	0	0	0	2,315	1,253	0
2	85	0	0	62,122	28,574	0
2	85	0	0	62,122	28,574	0



## 6 . 路 線 別 内 訳

- (1) 国道(指定区間)
- (2) 国道(指定区間外)
- (3) 主要地方道
- (4) 一般県道(北部土木事務所)
- (5) 一般県道(中部土木事務所)
- (6) 一般県道(南部土木事務所)
- (7) 一般県道(宮古土木事務所)
- (8) 一般県道(八重山土木事務所)
- (9) 自転車歩行者専用道路

路線別内訳  
国道（指定区間）

（平成 25年 4月 1日 現在）

路線名	総延長	重用	未供用	実延長	改良率 (%)	舗高装級率 (%)
国道 5 8 号	145, 281	0	18, 500	126, 781	100. 0	100. 0
那覇市	4, 211	0	0	4, 211	100. 0	100. 0
宜野湾市	4, 068	0	0	4, 068	100. 0	100. 0
浦添市	5, 400	0	0	5, 400	100. 0	100. 0
名護市	30, 485	0	0	30, 485	100. 0	100. 0
国頭村	48, 932	0	18, 500	30, 432	100. 0	100. 0
大宜味村	12, 796	0	0	12, 796	100. 0	100. 0
恩納村	23, 378	0	0	23, 378	100. 0	100. 0
読谷村	6, 552	0	0	6, 552	100. 0	100. 0
嘉手納町	3, 544	0	0	3, 544	100. 0	100. 0
北谷町	5, 915	0	0	5, 915	100. 0	100. 0
国道 5 8 号(旧)	11, 123	0	0	11, 123	100. 0	100. 0
宜野湾市	4, 505	0	0	4, 505	100. 0	100. 0
浦添市	145	0	0	145	100. 0	100. 0
大宜味村	610	0	0	610	100. 0	100. 0
恩納村	5, 863	0	0	5, 863	100. 0	100. 0
国道 5 8 号(新)	7, 793	0	0	7, 793	100. 0	100. 0
那覇市	2, 548	0	0	2, 548	100. 0	100. 0
恩納村	3, 920	0	0	3, 920	100. 0	100. 0
読谷村	1, 325	0	0	1, 325	100. 0	100. 0

単位：メートル

舗 装 率 含 率 (%)	歩 道 橋	道 路 面 積			歩 道 延 長		改 良 済 延 長	未 改 良 延 長
		道 路 敷	道 路 部	車 道	設 置 延 長	総 延 長		
100.0	22	3,641,578	2,375,709	1,415,133	118,121	0	126,781	0
100.0	6	141,176	140,263	101,250	4,211	0	4,211	0
100.0	0	197,714	195,372	53,468	4,068	0	4,068	0
100.0	5	164,755	160,484	121,645	5,400	0	5,400	0
100.0	6	1,068,505	568,849	330,609	26,242	0	30,485	0
100.0	0	455,153	324,092	207,197	26,015	0	30,432	0
100.0	0	269,568	157,440	89,273	12,796	0	12,796	0
100.0	0	793,943	392,064	206,622	23,378	0	23,378	0
100.0	1	271,467	157,848	101,943	6,552	0	6,552	0
100.0	1	99,037	99,037	81,667	3,544	0	3,544	0
100.0	3	180,260	180,260	121,459	5,915	0	5,915	0
100.0	3	274,001	256,399	171,454	11,123	0	11,123	0
100.0	2	136,627	136,627	105,100	4,505	0	4,505	0
100.0	0	5,350	5,350	3,770	145	0	145	0
100.0	0	5,800	4,500	3,900	610	0	610	0
100.0	1	126,224	109,922	58,684	5,863	0	5,863	0
100.0	0	501,142	204,016	87,263	5,200	0	7,793	0
100.0	0	136,229	111,029	33,124	0	0	2,548	0
100.0	0	329,105	65,980	41,976	3,875	0	3,920	0
100.0	0	35,808	27,007	12,163	1,325	0	1,325	0

路線別内訳  
国道（指定区間）

（平成 25年 4月 1日 現在）

路線名	改 良 済				未 改 良			
	19.5m 以上	13.0m以 上	5.5m 以上	5.5m 未満	5.5m 以上	3.5m 以上	3.5m 未満	うち自動車 交通不能
国道 5 8 号	18,541	26,789	81,451	0	0	0	0	0
那覇市	4,211	0	0	0	0	0	0	0
宜野湾市	260	3,808	0	0	0	0	0	0
浦添市	5,000	400	0	0	0	0	0	0
名護市	0	11,410	19,075	0	0	0	0	0
国頭村	0	440	29,992	0	0	0	0	0
大宜味村	0	0	12,796	0	0	0	0	0
恩納村	0	3,790	19,588	0	0	0	0	0
読谷村	0	6,552	0	0	0	0	0	0
嘉手納町	3,155	389	0	0	0	0	0	0
北谷町	5,915	0	0	0	0	0	0	0
国道 5 8 号(旧)	4,358	292	6,473	0	0	0	0	0
宜野湾市	4,213	292	0	0	0	0	0	0
浦添市	145	0	0	0	0	0	0	0
大宜味村	0	0	610	0	0	0	0	0
恩納村	0	0	5,863	0	0	0	0	0
国道 5 8 号(新)	59	2,788	4,946	0	0	0	0	0
那覇市	0	2,548	0	0	0	0	0	0
恩納村	59	240	3,621	0	0	0	0	0
読谷村	0	0	1,325	0	0	0	0	0

単位：メートル

舗装済	未舗装	舗装済			道路延長	橋梁		トンネル	
		セメント	アスファルト			個数	延長	個数	延長
			高級	簡易					
126,781	0	2,184	124,597	0	115,953	147	5,498	7	5,330
4,211	0	0	4,211	0	4,010	4	201	0	0
4,068	0	0	4,068	0	3,924	2	144	0	0
5,400	0	0	5,400	0	5,248	5	152	0	0
30,485	0	0	30,485	0	25,924	42	1,415	2	3,146
30,432	0	2,184	28,248	0	27,680	28	568	5	2,184
12,796	0	0	12,796	0	11,852	16	944	0	0
23,378	0	0	23,378	0	21,451	37	1,927	0	0
6,552	0	0	6,552	0	6,515	2	37	0	0
3,544	0	0	3,544	0	3,520	3	24	0	0
5,915	0	0	5,915	0	5,829	8	86	0	0
11,123	0	0	11,123	0	10,997	8	126	0	0
4,505	0	0	4,505	0	4,498	1	7	0	0
145	0	0	145	0	97	2	48	0	0
610	0	0	610	0	597	1	13	0	0
5,863	0	0	5,863	0	5,805	4	58	0	0
7,793	0	0	7,793	0	5,518	5	1,257	1	1,018
2,548	0	0	2,548	0	856	1	674	1	1,018
3,920	0	0	3,920	0	3,337	4	583	0	0
1,325	0	0	1,325	0	1,325	0	0	0	0



# 路線別内訳

## 国道（指定区間）

（平成 25年 4月 1日 現在）

路線名	総延長	重用	未供用	実延長	改良率 (%)	舗高装級率 (%)
国道 3 2 9 号	77,530	0	0	77,530	100.0	100.0
名護市	13,626	0	0	13,626	100.0	100.0
沖縄市	10,949	0	0	10,949	100.0	100.0
宜野座村	8,702	0	0	8,702	100.0	100.0
金武町	12,653	0	0	12,653	100.0	100.0
北中城村	1,950	0	0	1,950	100.0	100.0
中城村	7,810	0	0	7,810	100.0	100.0
西原町	3,450	0	0	3,450	100.0	100.0
与那原町	2,100	0	0	2,100	100.0	100.0
南風原町	3,060	0	0	3,060	100.0	100.0
豊見城市	2,239	0	0	2,239	100.0	100.0
うるま市	7,264	0	0	7,264	100.0	100.0
那覇市	1,861	0	0	1,861	100.0	100.0
那覇市	1,866	0	0	1,866	100.0	100.0
国道 3 2 9 号(旧)	10,006	0	0	10,006	100.0	100.0
名護市	3,100	0	0	3,100	100.0	100.0
沖縄市	253	0	0	253	100.0	100.0
宜野座村	1,374	0	0	1,374	100.0	100.0
うるま市	5,279	0	0	5,279	100.0	100.0
国道 3 2 9 号(新)	3,570	0	0	3,570	100.0	100.0
那覇市	60	0	0	60	100.0	100.0
金武町	1,917	0	0	1,917	100.0	100.0
西原町	794	0	0	794	100.0	100.0
与那原町	150	0	0	150	100.0	100.0
南風原町	649	0	0	649	100.0	100.0
国道 3 3 0 号	20,535	0	0	20,535	100.0	100.0
那覇市	1,207	0	0	1,207	100.0	100.0
宜野湾市	5,790	0	0	5,790	100.0	100.0
浦添市	6,441	0	0	6,441	100.0	100.0
沖縄市	3,905	0	0	3,905	100.0	100.0
北中城村	3,192	0	0	3,192	100.0	100.0

単位：メートル

舗装率 含 (%)	歩道橋	道 路 面 積 (㎡)			歩 道 延 長		改良済 延 長	未改良 延 長
		道 路 敷	道 路 部	車 道	設置延長	総延長		
100.0	11	1,948,791	1,501,310	865,801	77,180	0	77,530	0
100.0	0	311,073	176,191	101,771	13,276	0	13,626	0
100.0	5	211,314	200,176	152,135	10,949	0	10,949	0
100.0	0	313,555	152,557	63,182	8,702	0	8,702	0
100.0	0	232,899	161,828	89,925	12,653	0	12,653	0
100.0	0	35,100	33,444	25,575	1,950	0	1,950	0
100.0	2	142,242	141,460	110,790	7,810	0	7,810	0
100.0	0	62,365	60,753	48,300	3,450	0	3,450	0
100.0	1	37,800	37,800	29,400	2,100	0	2,100	0
100.0	0	55,080	55,080	42,840	3,060	0	3,060	0
100.0	0	123,060	103,536	36,584	2,239	0	2,239	0
100.0	1	250,786	210,370	101,696	7,264	0	7,264	0
100.0	1	91,774	90,076	31,098	1,861	0	1,861	0
100.0	1	81,743	78,039	32,505	1,866	0	1,866	0
100.0	0	208,598	144,681	97,603	6,906	0	10,006	0
100.0	0	66,542	39,796	22,096	0	0	3,100	0
100.0	0	4,554	4,554	3,289	253	0	253	0
100.0	0	23,657	19,923	8,931	1,374	0	1,374	0
100.0	0	113,845	80,408	63,287	5,279	0	5,279	0
100.0	0	145,107	75,107	39,137	3,473	0	3,570	0
100.0	0	2,421	2,408	702	60	0	60	0
100.0	0	68,974	26,679	17,814	1,917	0	1,917	0
100.0	0	39,873	16,023	10,162	794	0	794	0
100.0	0	3,175	2,158	975	150	0	150	0
100.0	0	30,664	27,839	9,484	552	0	649	0
100.0	13	692,067	509,796	322,820	20,535	0	20,535	0
100.0	1	28,364	23,536	15,691	1,207	0	1,207	0
100.0	5	140,044	120,920	89,675	5,790	0	5,790	0
100.0	6	316,658	176,373	87,714	6,441	0	6,441	0
100.0	0	110,526	102,202	76,310	3,905	0	3,905	0
100.0	1	96,475	86,765	53,430	3,192	0	3,192	0

路線別内訳  
国道(指定区間)

(平成25年4月1日現在)

路線名	改良済				未改良			
	19.5m以上	13.0m以上	5.5m以上	5.5m未満	5.5m以上	3.5m以上	3.5m未満	うち自動車交通不能
国道329号	2,337	39,923	35,270	0	0	0	0	0
名護市	0	0	13,626	0	0	0	0	0
沖縄市	0	10,799	150	0	0	0	0	0
宜野座村	0	0	8,702	0	0	0	0	0
金武町	0	0	12,653	0	0	0	0	0
北中城村	0	1,950	0	0	0	0	0	0
中城村	0	7,810	0	0	0	0	0	0
西原町	0	3,450	0	0	0	0	0	0
与那原町	0	2,100	0	0	0	0	0	0
南風原町	0	3,060	0	0	0	0	0	0
豊見城市	1,300	800	139	0	0	0	0	0
うるま市	0	7,264	0	0	0	0	0	0
那覇市	485	1,376	0	0	0	0	0	0
那覇市	552	1,314	0	0	0	0	0	0
国道329号(旧)	0	253	9,753	0	0	0	0	0
名護市	0	0	3,100	0	0	0	0	0
沖縄市	0	253	0	0	0	0	0	0
宜野座村	0	0	1,374	0	0	0	0	0
うるま市	0	0	5,279	0	0	0	0	0
国道329号(新)	63	395	3,112	0	0	0	0	0
那覇市	0	48	12	0	0	0	0	0
金武町	63	140	1,714	0	0	0	0	0
西原町	0	0	794	0	0	0	0	0
与那原町	0	0	150	0	0	0	0	0
南風原町	0	207	442	0	0	0	0	0
国道330号	1,570	18,605	360	0	0	0	0	0
那覇市	0	1,207	0	0	0	0	0	0
宜野湾市	0	5,790	0	0	0	0	0	0
浦添市	0	6,441	0	0	0	0	0	0
沖縄市	1,570	1,975	360	0	0	0	0	0
北中城村	0	3,192	0	0	0	0	0	0

単位：メートル

舗装済	未舗装	舗装済			道路延長	橋梁		トンネル	
		セメント	アスファルト			個数	延長	個数	延長
			高級	簡易					
77,530	0	165	77,365	0	73,668	69	3,697	1	165
13,626	0	0	13,626	0	12,339	12	1,287	0	0
10,949	0	0	10,949	0	10,923	4	26	0	0
8,702	0	0	8,702	0	8,324	9	378	0	0
12,653	0	0	12,653	0	12,255	13	398	0	0
1,950	0	0	1,950	0	1,943	2	7	0	0
7,810	0	0	7,810	0	7,803	2	7	0	0
3,450	0	0	3,450	0	3,425	4	25	0	0
2,100	0	0	2,100	0	2,097	1	3	0	0
3,060	0	0	3,060	0	3,039	2	21	0	0
2,239	0	0	2,239	0	1,774	2	465	0	0
7,264	0	165	7,099	0	6,419	12	680	1	165
1,861	0	0	1,861	0	1,745	4	116	0	0
1,866	0	0	1,866	0	1,582	2	284	0	0
10,006	0	0	10,006	0	9,957	3	49	0	0
3,100	0	0	3,100	0	3,100	0	0	0	0
253	0	0	253	0	253	0	0	0	0
1,374	0	0	1,374	0	1,374	0	0	0	0
5,279	0	0	5,279	0	5,230	3	49	0	0
3,570	0	0	3,570	0	3,468	3	102	0	0
60	0	0	60	0	60	0	0	0	0
1,917	0	0	1,917	0	1,867	2	50	0	0
794	0	0	794	0	742	1	52	0	0
150	0	0	150	0	150	0	0	0	0
649	0	0	649	0	649	0	0	0	0
20,535	0	128	20,407	0	19,737	10	570	2	228
1,207	0	0	1,207	0	1,207	0	0	0	0
5,790	0	0	5,790	0	5,758	3	32	0	0
6,441	0	128	6,313	0	5,744	3	469	2	228
3,905	0	0	3,905	0	3,901	1	4	0	0
3,192	0	0	3,192	0	3,127	3	65	0	0

# 路線別内訳

## 国道（指定区間）

（平成25年4月1日現在）

路線名	総延長	重用	未供用	実延長	改良率(%)	舗高装級率(%)
国道331号	110,854	61,984	0	48,870	100.0	100.0
那覇市	5,300	0	0	5,300	100.0	100.0
名護市	7,811	7,811	0	0	0.0	0.0
糸満市	11,449	0	0	11,449	100.0	100.0
沖縄市	10,949	10,949	0	0	0.0	0.0
宜野座村	8,667	8,667	0	0	0.0	0.0
金武町	12,653	12,653	0	0	0.0	0.0
北中城村	1,950	1,950	0	0	0.0	0.0
中城村	7,810	7,810	0	0	0.0	0.0
西原町	3,450	3,450	0	0	0.0	0.0
与那原町	4,190	1,430	0	2,760	100.0	100.0
豊見城市	3,050	0	0	3,050	100.0	100.0
うるま市	7,264	7,264	0	0	0.0	0.0
南城市	20,831	0	0	20,831	100.0	100.0
八重瀬町	5,480	0	0	5,480	100.0	100.0
国道331号(旧)	8,999	0	0	8,999	100.0	100.0
糸満市	5,183	0	0	5,183	100.0	100.0
豊見城市	3,816	0	0	3,816	100.0	100.0
国道331号(新)	745	0	0	745	100.0	100.0
南城市	745	0	0	745	100.0	100.0
国道332号	3,870	900	0	2,970	100.0	100.0
那覇市	3,870	900	0	2,970	100.0	100.0
国道506号	11,660	0	0	11,660	100.0	100.0
西原町	464	0	0	464	100.0	100.0
南風原町	5,735	0	0	5,735	100.0	100.0
豊見城市	4,882	0	0	4,882	100.0	100.0
八重瀬町	579	0	0	579	100.0	100.0
国道合計	411,966	62,884	18,500	330,582	100.0	100.0
現道計	369,730	62,884	18,500	288,346	100.0	100.0
旧道計	30,128	0	0	30,128	100.0	100.0
新道計	12,108	0	0	12,108	100.0	100.0

単位：メートル

舗装率 含 (%)	歩道橋	道 路 面 積 (㎡)			歩 道 延 長		改良済 延 長	未改良 延 長
		道 路 敷	道 路 部	車 道	設置延長	総延長		
100.0	6	1,090,535	784,895	417,083	47,485	0	48,870	0
100.0	2	176,022	168,039	93,539	5,300	0	5,300	0
0.0	0	0	0	0	0	0	0	0
100.0	2	291,103	169,489	74,264	11,449	0	11,449	0
0.0	0	0	0	0	0	0	0	0
0.0	0	0	0	0	0	0	0	0
0.0	0	0	0	0	0	0	0	0
0.0	0	0	0	0	0	0	0	0
0.0	0	0	0	0	0	0	0	0
0.0	0	0	0	0	0	0	0	0
100.0	0	49,680	49,680	38,640	2,760	0	2,760	0
100.0	0	99,552	65,417	23,490	3,050	0	3,050	0
0.0	0	0	0	0	0	0	0	0
100.0	1	380,976	262,133	149,386	19,991	0	20,831	0
100.0	1	93,202	70,137	37,764	4,935	0	5,480	0
100.0	1	166,756	160,778	85,399	8,999	0	8,999	0
100.0	1	85,778	85,218	48,459	5,183	0	5,183	0
100.0	0	80,978	75,560	36,940	3,816	0	3,816	0
100.0	0	29,867	11,063	5,104	745	0	745	0
100.0	0	29,867	11,063	5,104	745	0	745	0
100.0	0	101,070	91,172	43,862	2,200	0	2,970	0
100.0	0	101,070	91,172	43,862	2,200	0	2,970	0
100.0	0	304,045	192,385	128,226	0	0	11,660	0
100.0	0	23,740	9,280	6,496	0	0	464	0
100.0	0	166,797	100,395	75,677	0	0	5,735	0
100.0	0	101,522	76,717	41,895	0	0	4,882	0
100.0	0	11,986	5,993	4,158	0	0	579	0
100.0	56	9,103,557	6,307,311	3,678,885	301,967	545,953	330,582	0
100.0	52	7,778,086	5,455,267	3,192,925	265,521	483,726	288,346	0
100.0	4	649,355	561,858	354,456	27,028	50,957	30,128	0
100.0	0	676,116	290,186	131,504	9,418	11,270	12,108	0

# 路線別内訳

(平成25年4月1日現在)

## 国道(指定区間)

路線名	改良済				未改良			
	19.5m以上	13.0m以上	5.5m以上	5.5m未満	5.5m以上	3.5m以上	3.5m未満	うち自動車交通不能
国道331号	1,075	5,295	42,500	0	0	0	0	0
那覇市	1,075	1,005	3,220	0	0	0	0	0
名護市	0	0	0	0	0	0	0	0
糸満市	0	880	10,569	0	0	0	0	0
沖縄市	0	0	0	0	0	0	0	0
宜野座村	0	0	0	0	0	0	0	0
金武町	0	0	0	0	0	0	0	0
北中城村	0	0	0	0	0	0	0	0
中城村	0	0	0	0	0	0	0	0
西原町	0	0	0	0	0	0	0	0
与那原町	0	2,760	0	0	0	0	0	0
豊見城市	0	410	2,640	0	0	0	0	0
うるま市	0	0	0	0	0	0	0	0
南城市	0	160	20,671	0	0	0	0	0
八重瀬町	0	80	5,400	0	0	0	0	0
国道331号(旧)	0	0	8,999	0	0	0	0	0
糸満市	0	0	5,183	0	0	0	0	0
豊見城市	0	0	3,816	0	0	0	0	0
国道331号(新)	0	0	745	0	0	0	0	0
南城市	0	0	745	0	0	0	0	0
国道332号	0	2,970	0	0	0	0	0	0
那覇市	0	2,970	0	0	0	0	0	0
国道506号	0	5,384	6,276	0	0	0	0	0
西原町	0	464	0	0	0	0	0	0
南風原町	0	4,920	815	0	0	0	0	0
豊見城市	0	0	4,882	0	0	0	0	0
八重瀬町	0	0	579	0	0	0	0	0
国道合計	28,003	102,694	199,885	0	0	0	0	0
現道計	23,523	98,966	165,857	0	0	0	0	0
旧道計	4,358	545	25,225	0	0	0	0	0
新道計	122	3,183	8,803	0	0	0	0	0

単位：メートル

舗装済	未舗装	舗装済			道路延長	橋梁		トンネル	
		セメント	アスファルト			個数	延長	個数	延長
			高級	簡易					
48,870	0	0	48,870	0	44,908	31	3,962	0	0
5,300	0	0	5,300	0	5,283	4	17	0	0
0	0	0	0	0	0	0	0	0	0
11,449	0	0	11,449	0	9,973	5	1,476	0	0
0	0	0	0	0	0	0	0	0	0
0	0	0	0	0	0	0	0	0	0
0	0	0	0	0	0	0	0	0	0
0	0	0	0	0	0	0	0	0	0
0	0	0	0	0	0	0	0	0	0
2,760	0	0	2,760	0	2,760	0	0	0	0
3,050	0	0	3,050	0	1,195	3	1,855	0	0
0	0	0	0	0	0	0	0	0	0
20,831	0	0	20,831	0	20,378	16	453	0	0
5,480	0	0	5,480	0	5,319	3	161	0	0
8,999	0	0	8,999	0	8,926	3	73	0	0
5,183	0	0	5,183	0	5,135	1	48	0	0
3,816	0	0	3,816	0	3,791	2	25	0	0
745	0	0	745	0	683	1	62	0	0
745	0	0	745	0	683	1	62	0	0
2,970	0	0	2,970	0	2,970	0	0	0	0
2,970	0	0	2,970	0	2,970	0	0	0	0
11,660	0	0	11,660	0	5,959	9	5,701	0	0
464	0	0	464	0	6	2	458	0	0
5,735	0	0	5,735	0	492	7	5,243	0	0
4,882	0	0	4,882	0	4,882	0	0	0	0
579	0	0	579	0	579	0	0	0	0
330,582	0	2,477	328,105	0	302,744	289	21,097	11	6,741
288,346	0	2,477	285,869	0	263,195	266	19,428	10	5,723
30,128	0	0	30,128	0	29,880	14	248	0	0
12,108	0	0	12,108	0	9,669	9	1,421	1	1,018



# 路線別内訳

(平成25年4月1日現在)

## 国道(指定区間外)

路線名	総延長	重用	未供用	実延長	改良率(%)	舗高装級率(%)
国道330号	5,718	0	0	5,718	100.0	100.0
那覇市	5,718	0	0	5,718	100.0	100.0
国道331号	34,512	0	0	34,512	97.6	97.6
名護市	18,415	0	0	18,415	100.0	100.0
大宜味村	5,882	0	0	5,882	86.1	86.1
東村	10,215	0	0	10,215	100.0	100.0
国道331号(旧)	4,899	0	0	4,899	65.5	65.9
名護市	4,280	0	0	4,280	75.0	75.0
大宜味村	304	0	0	304	0.0	0.0
東村	315	0	0	315	0.0	5.4
国道390号	547,626	0	489,000	58,626	99.0	91.5
那覇市	165,609	0	165,000	609	100.0	100.0
石垣市	109,568	0	79,500	30,068	100.0	86.7
宮古島市	272,449	0	244,500	27,949	97.9	96.5
国道390号(旧)	4,154	0	0	4,154	77.3	42.9
石垣市	4,154	0	0	4,154	77.3	42.9
国道449号	17,802	0	0	17,802	100.0	100.0
名護市	7,932	0	0	7,932	100.0	100.0
本部町	9,870	0	0	9,870	100.0	100.0
国道449号(旧)	7,598	0	0	7,598	100.0	100.0
名護市	6,992	0	0	6,992	100.0	100.0
本部町	606	0	0	606	100.0	100.0
国道505号	21,535	0	0	21,535	100.0	95.7
名護市	5,527	0	0	5,527	100.0	83.2
今帰仁村	11,776	0	0	11,776	100.0	100.0
本部町	4,232	0	0	4,232	100.0	100.0
国道505号(旧)	840	0	0	840	66.0	66.0
名護市	690	0	0	690	58.6	58.6
今帰仁村	150	0	0	150	100.0	100.0

単位：メートル

舗装率 簡易含 (%)	歩道橋	道 路 面 積 (㎡)			歩 道 延 長		改良済 延 長	未改良 延 長
		道路敷	道路部	車 道	設置延長	総延長		
100.0	7	172,987	161,883	83,923	5,629	10,978	5,718	0
100.0	7	172,987	161,883	83,923	5,629	10,978	5,718	0
100.0	0	735,142	320,044	239,951	14,740	17,268	33,695	817
100.0	0	403,208	169,849	131,951	6,641	7,524	18,415	0
100.0	0	102,099	56,697	39,827	2,917	3,680	5,065	817
100.0	0	229,835	93,498	68,173	5,182	6,064	10,215	0
97.0	0	73,847	38,452	24,739	1,283	1,475	3,209	1,690
96.6	0	67,951	33,818	20,953	1,273	1,465	3,209	1,071
100.0	0	3,158	2,468	2,164	0	0	0	304
100.0	0	2,738	2,166	1,622	10	10	0	315
100.0	0	1,022,424	793,058	369,358	54,112	107,269	58,041	585
100.0	0	10,110	10,110	5,545	609	1,062	609	0
100.0	0	603,603	428,281	179,791	30,068	60,782	30,068	0
100.0	0	408,711	354,667	184,022	23,435	45,425	27,364	585
70.8	0	52,714	50,470	28,634	3,527	6,859	3,213	941
70.8	0	52,714	50,470	28,634	3,527	6,859	3,213	941
100.0	0	521,611	370,640	203,288	17,789	34,453	17,802	0
100.0	0	303,554	232,707	118,451	7,930	15,945	7,932	0
100.0	0	218,057	137,933	84,837	9,859	18,508	9,870	0
100.0	0	91,255	90,344	61,263	5,600	10,966	7,598	0
100.0	0	84,120	84,120	55,936	5,264	10,528	6,992	0
100.0	0	7,135	6,224	5,327	336	438	606	0
100.0	0	309,394	229,765	133,115	17,408	37,620	21,535	0
100.0	0	76,076	47,036	32,525	1,756	3,390	5,527	0
100.0	0	174,889	133,764	74,086	11,420	25,798	11,776	0
100.0	0	58,429	48,965	26,504	4,232	8,432	4,232	0
100.0	0	9,143	7,231	5,161	421	765	554	286
100.0	0	6,851	5,405	4,097	271	461	404	286
100.0	0	2,292	1,826	1,064	150	304	150	0

# 路線別内訳 (平成25年4月1日現在)

## 国道 (指定区間外)

路線名	改 良 済				未 改 良			
	19.5m 以上	13.0m以上	5.5m 以上	5.5m 未満	5.5m 以上	3.5m 以上	3.5m 未満	うち自動車 交通不能
国道330号	752	2,900	2,066	0	0	0	0	0
那覇市	752	2,900	2,066	0	0	0	0	0
国道331号	7	205	33,179	304	160	657	0	0
名護市	0	88	18,247	80	0	0	0	0
大宜味村	7	111	4,921	26	160	657	0	0
東村	0	6	10,011	198	0	0	0	0
国道331号(旧)	0	0	2,912	297	341	906	443	0
名護市	0	0	2,912	297	23	631	417	0
大宜味村	0	0	0	0	304	0	0	0
東村	0	0	0	0	14	275	26	0
国道390号	0	367	57,294	380	0	585	0	0
那覇市	0	0	609	0	0	0	0	0
石垣市	0	0	30,068	0	0	0	0	0
宮古島市	0	367	26,617	380	0	585	0	0
国道390号(旧)	0	0	3,213	0	0	941	0	0
石垣市	0	0	3,213	0	0	941	0	0
国道449号	52	10,622	7,128	0	0	0	0	0
名護市	52	7,434	446	0	0	0	0	0
本部町	0	3,188	6,682	0	0	0	0	0
国道449号(旧)	0	0	7,598	0	0	0	0	0
名護市	0	0	6,992	0	0	0	0	0
本部町	0	0	606	0	0	0	0	0
国道505号	0	5	21,172	358	0	0	0	0
名護市	0	0	5,527	0	0	0	0	0
今帰仁村	0	5	11,505	266	0	0	0	0
本部町	0	0	4,140	92	0	0	0	0
国道505号(旧)	0	0	517	37	67	219	0	0
名護市	0	0	367	37	67	219	0	0
今帰仁村	0	0	150	0	0	0	0	0

単位：メートル

舗装済	未舗装	舗装済			道路延長	橋梁		トンネル	
		セメント	アスファルト			個数	延長	個数	延長
			高級	簡易					
5,718	0	0	5,718	0	5,193	6	525	0	0
5,718	0	0	5,718	0	5,193	6	525	0	0
34,512	0	626	33,069	817	32,615	27	1,271	2	626
18,415	0	626	17,789	0	16,985	14	804	2	626
5,882	0	0	5,065	817	5,735	4	147	0	0
10,215	0	0	10,215	0	9,895	9	320	0	0
4,753	146	17	3,209	1,527	4,842	5	57	0	0
4,134	146	0	3,209	925	4,240	4	40	0	0
304	0	0	0	304	304	0	0	0	0
315	0	17	0	298	298	1	17	0	0
58,626	0	0	53,638	4,988	58,330	19	296	0	0
609	0	0	609	0	609	0	0	0	0
30,068	0	0	26,067	4,001	29,786	16	282	0	0
27,949	0	0	26,962	987	27,935	3	14	0	0
2,943	1,211	0	1,781	1,162	4,154	0	0	0	0
2,943	1,211	0	1,781	1,162	4,154	0	0	0	0
17,802	0	0	17,802	0	16,466	13	1,336	0	0
7,932	0	0	7,932	0	7,198	7	734	0	0
9,870	0	0	9,870	0	9,268	6	602	0	0
7,598	0	0	7,598	0	7,483	6	115	0	0
6,992	0	0	6,992	0	6,877	6	115	0	0
606	0	0	606	0	606	0	0	0	0
21,535	0	0	20,605	930	21,414	12	121	0	0
5,527	0	0	4,597	930	5,470	1	57	0	0
11,776	0	0	11,776	0	11,715	10	61	0	0
4,232	0	0	4,232	0	4,229	1	3	0	0
840	0	0	554	286	803	1	37	0	0
690	0	0	404	286	653	1	37	0	0
150	0	0	150	0	150	0	0	0	0

# 路線別内訳

(平成25年4月1日現在)

## 国道(指定区間外)

路線名	総延長	重用	未供用	実延長	改良率(%)	舗装率(%)
国道507号	26,055	13,000	0	13,055	100.0	100.0
那覇市	3,893	0	0	3,893	100.0	100.0
糸満市	10,000	10,000	0	0	0.0	0.0
南風原町	1,648	0	0	1,648	100.0	100.0
八重瀬町	10,514	3,000	0	7,514	100.0	100.0
国道507号(新)	1,880	0	0	1,880	100.0	100.0
南風原町	1,399	0	0	1,399	100.0	100.0
八重瀬町	481	0	0	481	100.0	100.0
国道合計	672,619	13,000	489,000	170,619	97.5	93.5
現道計	653,248	13,000	489,000	151,248	99.1	95.5
旧道計	17,491	0	0	17,491	83.3	75.2
新道計	1,880	0	0	1,880	100.0	100.0

単位：メートル

舗装率 簡易含 (%)	歩道橋	道 路 面 積 (m <sup>2</sup> )			歩 道 延 長		改良済 延 長	未改良 延 長
		道 路 敷	道 路 部	車 道	設置延長	総延長		
100.0	2	215,242	194,349	113,599	12,866	25,011	13,055	0
100.0	1	73,686	72,855	46,366	3,893	7,902	3,893	0
0.0	0	0	0	0	0	0	0	0
100.0	0	23,076	21,592	10,726	1,648	3,292	1,648	0
100.0	1	118,480	99,902	56,507	7,325	13,817	7,514	0
100.0	0	95,468	70,194	41,173	1,857	3,615	1,880	0
100.0	0	69,552	54,796	32,717	1,376	2,652	1,399	0
100.0	0	25,916	15,398	8,456	481	963	481	0
99.2	9	3,299,227	2,326,430	1,304,204	135,232	256,279	166,300	4,319
100.0	9	2,976,800	2,069,739	1,143,234	122,544	232,599	149,846	1,402
92.2	0	226,959	186,497	119,797	10,831	20,065	14,574	2,917
100.0	0	95,468	70,194	41,173	1,857	3,615	1,880	0

路線別内訳 (平成25年4月1日現在)  
 国道(指定区間外)

路線名	改良済				未改良			
	19.5m以上	13.0m以上	5.5m以上	5.5m未満	5.5m以上	3.5m以上	3.5m未満	うち自動車交通不能
国道507号	483	385	12,187	0	0	0	0	0
那覇市	43	367	3,483	0	0	0	0	0
糸満市	0	0	0	0	0	0	0	0
南風原町	0	0	1,648	0	0	0	0	0
八重瀬町	440	18	7,056	0	0	0	0	0
国道507号(新)	1,051	829	0	0	0	0	0	0
南風原町	991	408	0	0	0	0	0	0
八重瀬町	60	421	0	0	0	0	0	0
国道合計	2,345	15,313	147,266	1,376	568	3,308	443	0
現道計	1,294	14,484	133,026	1,042	160	1,242	0	0
旧道計	0	0	14,240	334	408	2,066	443	0
新道計	1,051	829	0	0	0	0	0	0

単位：メートル

舗装済	未舗装	舗装済			道路延長	橋梁		トンネル	
		セメント	アスファルト			個数	延長	個数	延長
			高級	簡易					
13,055	0	0	13,055	0	12,834	9	221	0	0
3,893	0	0	3,893	0	3,840	2	53	0	0
0	0	0	0	0	0	0	0	0	0
1,648	0	0	1,648	0	1,586	2	62	0	0
7,514	0	0	7,514	0	7,408	5	106	0	0
1,880	0	0	1,880	0	1,614	2	266	0	0
1,399	0	0	1,399	0	1,169	1	230	0	0
481	0	0	481	0	445	1	36	0	0
169,262	1,357	643	158,909	9,710	165,748	100	4,245	2	626
151,248	0	626	143,887	6,735	146,852	86	3,770	2	626
16,134	1,357	17	13,142	2,975	17,282	12	209	0	0
1,880	0	0	1,880	0	1,614	2	266	0	0



路線別内訳  
主要地方道

(平成25年4月1日現在)

路線名	総延長	重用	未供用	実延長	改良率(%)	舗高装級率(%)
本部循環線	43,737	42,036	0	1,701	100.0	100.0
今帰仁村	11,776	11,776	0	0	0.0	0.0
本部町	13,491	13,491	0	0	0.0	0.0
名護市	11,592	9,891	0	1,701	100.0	100.0
名護市	6,878	6,878	0	0	0.0	0.0
名護運天港線	15,055	805	0	14,250	100.0	100.0
名護市	4,875	0	0	4,875	100.0	100.0
今帰仁村	10,180	805	0	9,375	100.0	100.0
名護運天港線(旧)	4,490	0	0	4,490	100.0	100.0
名護市	810	0	0	810	100.0	100.0
今帰仁村	3,680	0	0	3,680	100.0	100.0
石川仲泊線	3,674	0	0	3,674	100.0	100.0
恩納村	1,254	0	0	1,254	100.0	100.0
うるま市	2,420	0	0	2,420	100.0	100.0
沖縄嘉手納線	6,323	0	0	6,323	100.0	100.0
沖縄市	3,889	0	0	3,889	100.0	100.0
嘉手納町	2,434	0	0	2,434	100.0	100.0
沖縄石川線	11,546	0	0	11,546	100.0	100.0
沖縄市	1,543	0	0	1,543	100.0	100.0
うるま市	10,003	0	0	10,003	100.0	100.0
糸満与那原線	16,384	1,729	0	14,655	99.0	98.2
糸満市	6,020	303	0	5,717	100.0	95.4
与那原町	3,079	1,185	0	1,894	100.0	100.0
南城市	4,865	0	0	4,865	97.1	100.0
八重瀬町	2,420	241	0	2,179	100.0	100.0
糸満与那原線(旧)	1,420	0	0	1,420	4.2	0.0
南城市	1,420	0	0	1,420	4.2	0.0
平良城辺線	13,924	9	0	13,915	92.6	95.5
宮古島市	13,924	9	0	13,915	92.6	95.5
平良城辺線(旧)	690	0	0	690	69.1	69.1
宮古島市	690	0	0	690	69.1	69.1

単位：メートル

舗装率 簡易含 (%)	歩道橋	道 路 面 積 (㎡)			歩 道 延 長		改良済 延 長	未改良 延 長
		道 路 敷	道 路 部	車 道	設置延長	総延長		
100.0	0	26,850	26,647	12,378	1,701	3,320	1,701	0
0.0	0	0	0	0	0	0	0	0
0.0	0	0	0	0	0	0	0	0
100.0	0	26,850	26,647	12,378	1,701	3,320	1,701	0
0.0	0	0	0	0	0	0	0	0
100.0	0	282,248	161,318	86,827	13,319	18,189	14,250	0
100.0	0	95,353	47,913	32,325	3,944	3,956	4,875	0
100.0	0	186,895	113,405	54,502	9,375	14,233	9,375	0
100.0	0	24,695	24,695	20,205	0	0	4,490	0
100.0	0	4,455	4,455	3,645	0	0	810	0
100.0	0	20,240	20,240	16,560	0	0	3,680	0
100.0	0	125,293	68,041	45,905	3,566	6,351	3,674	0
100.0	0	41,466	17,048	11,042	1,146	1,511	1,254	0
100.0	0	83,827	50,993	34,863	2,420	4,840	2,420	0
100.0	0	125,112	93,838	69,747	4,017	5,426	6,323	0
100.0	0	80,559	61,298	46,668	2,246	3,556	3,889	0
100.0	0	44,553	32,540	23,079	1,771	1,870	2,434	0
100.0	0	206,059	192,723	118,934	10,881	21,752	11,546	0
100.0	0	28,684	28,113	18,554	1,543	3,085	1,543	0
100.0	0	177,375	164,610	100,380	9,338	18,667	10,003	0
100.0	0	237,433	191,635	111,683	13,931	27,336	14,512	143
100.0	0	87,716	69,354	38,612	5,140	9,894	5,717	0
100.0	0	45,915	43,621	27,427	1,856	3,690	1,894	0
100.0	0	72,163	54,691	31,480	4,756	9,394	4,722	143
100.0	0	31,639	23,969	14,164	2,179	4,358	2,179	0
100.0	0	21,543	17,725	7,460	1,250	2,081	60	1,360
100.0	0	21,543	17,725	7,460	1,250	2,081	60	1,360
100.0	0	210,531	200,018	102,515	12,719	23,470	12,883	1,032
100.0	0	210,531	200,018	102,515	12,719	23,470	12,883	1,032
72.5	0	5,905	5,848	3,607	477	477	477	213
72.5	0	5,905	5,848	3,607	477	477	477	213

路線別内訳  
主要地方道

(平成25年4月1日現在)

路線名	改 良 済				未 改 良			
	19.5m 以上	13.0m以 上	5.5m 以上	5.5m 未満	5.5m 以上	3.5m 以上	3.5m 未満	うち自動車 交通不能
本部循環線	0	33	1,668	0	0	0	0	0
今帰仁村	0	0	0	0	0	0	0	0
本部町	0	0	0	0	0	0	0	0
名護市	0	33	1,668	0	0	0	0	0
名護市	0	0	0	0	0	0	0	0
名護運天港線	0	0	14,059	191	0	0	0	0
名護市	0	0	4,684	191	0	0	0	0
今帰仁村	0	0	9,375	0	0	0	0	0
名護運天港線(旧)	0	0	0	4,490	0	0	0	0
名護市	0	0	0	810	0	0	0	0
今帰仁村	0	0	0	3,680	0	0	0	0
石川仲泊線	229	2,559	146	740	0	0	0	0
恩納村	106	262	146	740	0	0	0	0
うるま市	123	2,297	0	0	0	0	0	0
沖縄嘉手納線	100	591	5,632	0	0	0	0	0
沖縄市	100	462	3,327	0	0	0	0	0
嘉手納町	0	129	2,305	0	0	0	0	0
沖縄石川線	0	719	10,827	0	0	0	0	0
沖縄市	0	0	1,543	0	0	0	0	0
うるま市	0	719	9,284	0	0	0	0	0
糸満与那原線	0	1,894	12,357	261	143	0	0	0
糸満市	0	0	5,456	261	0	0	0	0
与那原町	0	1,894	0	0	0	0	0	0
南城市	0	0	4,722	0	143	0	0	0
八重瀬町	0	0	2,179	0	0	0	0	0
糸満与那原線(旧)	0	60	0	0	540	820	0	0
南城市	0	60	0	0	540	820	0	0
平良城辺線	0	0	12,883	0	0	1,032	0	0
宮古島市	0	0	12,883	0	0	1,032	0	0
平良城辺線(旧)	0	0	477	0	0	213	0	0
宮古島市	0	0	477	0	0	213	0	0

単位：メートル

舗装済	未舗装	舗装済			道路延長	橋梁		トンネル	
		セメント	アスファルト			個数	延長	個数	延長
			高級	簡易					
1,701	0	0	1,701	0	1,690	1	11	0	0
0	0	0	0	0	0	0	0	0	0
0	0	0	0	0	0	0	0	0	0
1,701	0	0	1,701	0	1,690	1	11	0	0
0	0	0	0	0	0	0	0	0	0
14,250	0	667	13,583	0	13,348	8	235	2	667
4,875	0	0	4,875	0	4,691	5	184	0	0
9,375	0	667	8,708	0	8,657	3	51	2	667
4,490	0	0	4,490	0	4,490	0	0	0	0
810	0	0	810	0	810	0	0	0	0
3,680	0	0	3,680	0	3,680	0	0	0	0
3,674	0	0	3,674	0	3,592	1	82	0	0
1,254	0	0	1,254	0	1,172	1	82	0	0
2,420	0	0	2,420	0	2,420	0	0	0	0
6,323	0	0	6,323	0	6,298	1	25	0	0
3,889	0	0	3,889	0	3,864	1	25	0	0
2,434	0	0	2,434	0	2,434	0	0	0	0
11,546	0	0	11,546	0	11,501	2	45	0	0
1,543	0	0	1,543	0	1,543	0	0	0	0
10,003	0	0	10,003	0	9,958	2	45	0	0
14,655	0	0	14,394	261	14,476	9	179	0	0
5,717	0	0	5,456	261	5,668	3	49	0	0
1,894	0	0	1,894	0	1,812	1	82	0	0
4,865	0	0	4,865	0	4,843	2	22	0	0
2,179	0	0	2,179	0	2,153	3	26	0	0
1,420	0	0	0	1,420	1,420	0	0	0	0
1,420	0	0	0	1,420	1,420	0	0	0	0
13,915	0	422	12,869	624	13,889	3	26	0	0
13,915	0	422	12,869	624	13,889	3	26	0	0
500	190	0	477	23	690	0	0	0	0
500	190	0	477	23	690	0	0	0	0

路線別内訳  
主要地方道

(平成25年4月1日現在)

路線名	総延長	重用	未供用	実延長	改良率(%)	舗高装級率(%)
石垣港伊原間線	39,643	0	0	39,643	100.0	100.0
石垣市	39,643	0	0	39,643	100.0	100.0
石垣港伊原間線(旧)	3,733	0	0	3,733	6.0	0.0
石垣市	3,733	0	0	3,733	6.0	0.0
石垣港伊原間線(新)	100	0	0	100	100.0	100.0
石垣市	100	0	0	100	100.0	100.0
宜野湾北中城線	5,390	0	0	5,390	100.0	100.0
宜野湾市	2,238	0	0	2,238	100.0	100.0
北中城村	3,152	0	0	3,152	100.0	100.0
那覇糸満線	16,416	388	0	16,028	100.0	100.0
那覇市	6,876	42	0	6,834	100.0	100.0
糸満市	3,626	60	0	3,566	100.0	100.0
南風原町	3,442	286	0	3,156	100.0	100.0
八重瀬町	2,472	0	0	2,472	100.0	100.0
那覇糸満線(旧)	7,087	836	0	6,251	99.5	100.0
糸満市	3,896	619	0	3,277	99.0	100.0
南風原町	828	0	0	828	100.0	100.0
八重瀬町	2,363	217	0	2,146	100.0	100.0
那覇糸満線(新)	1,033	0	0	1,033	100.0	100.0
南風原町	1,033	0	0	1,033	100.0	100.0
保良西里線	31,444	0	469	30,975	99.6	98.5
宮古島市	31,444	0	469	30,975	99.6	98.5
保良西里線(旧)	861	0	0	861	100.0	100.0
宮古島市	861	0	0	861	100.0	100.0
国頭東線	49,883	0	0	49,883	100.0	100.0
国頭村	29,287	0	0	29,287	100.0	100.0
東村	20,596	0	0	20,596	100.0	100.0
国頭東線(旧)	1,661	0	0	1,661	0.0	79.1
国頭村	1,562	0	0	1,562	0.0	77.8
東村	99	0	0	99	0.0	100.0

単位：メートル

舗 装 率 含 率 (%)	歩 道 橋	道 路 面 積 (㎡)			歩 道 延 長		改 良 済 延 長	未 改 良 延 長
		道 路 敷	道 路 部	車 道	設 置 延 長	総 延 長		
100.0	0	581,414	414,108	263,179	24,939	30,831	39,643	0
100.0	0	581,414	414,108	263,179	24,939	30,831	39,643	0
12.9	0	25,880	18,993	15,257	0	0	224	3,509
12.9	0	25,880	18,993	15,257	0	0	224	3,509
100.0	0	1,250	1,100	600	0	0	100	0
100.0	0	1,250	1,100	600	0	0	100	0
100.0	0	148,419	131,920	72,277	5,390	10,749	5,390	0
100.0	0	70,994	68,863	39,365	2,238	4,459	2,238	0
100.0	0	77,425	63,057	32,912	3,152	6,290	3,152	0
100.0	3	465,407	386,702	222,699	15,896	31,553	16,028	0
100.0	3	193,286	180,076	108,253	6,702	13,319	6,834	0
100.0	0	119,332	86,025	48,913	3,566	7,132	3,566	0
100.0	0	72,845	62,072	31,579	3,156	6,191	3,156	0
100.0	0	79,944	58,529	33,954	2,472	4,911	2,472	0
100.0	0	72,719	65,579	36,541	4,262	7,241	6,218	33
100.0	0	34,296	30,521	18,223	2,129	3,359	3,244	33
100.0	0	12,079	11,617	5,762	828	1,645	828	0
100.0	0	26,344	23,441	12,556	1,305	2,237	2,146	0
100.0	0	30,920	21,498	8,565	1,033	2,035	1,033	0
100.0	0	30,920	21,498	8,565	1,033	2,035	1,033	0
100.0	0	488,880	389,368	203,555	29,590	30,956	30,852	123
100.0	0	488,880	389,368	203,555	29,590	30,956	30,852	123
100.0	0	12,151	11,597	5,349	861	1,712	861	0
100.0	0	12,151	11,597	5,349	861	1,712	861	0
100.0	0	1,102,137	413,888	357,375	7,124	8,853	49,883	0
100.0	0	577,079	226,546	192,243	3,685	3,777	29,287	0
100.0	0	525,058	187,342	165,132	3,439	5,076	20,596	0
79.1	0	25,921	10,404	8,592	0	0	0	1,661
77.8	0	24,962	9,740	8,059	0	0	0	1,562
100.0	0	959	664	533	0	0	0	99

路線別内訳  
主要地方道

(平成25年4月1日現在)

路線名	改良済				未改良			
	19.5m以上	13.0m以上	5.5m以上	5.5m未満	5.5m以上	3.5m以上	3.5m未満	うち自動車交通不能
石垣港伊原間線	76	4	39,465	98	0	0	0	0
石垣市	76	4	39,465	98	0	0	0	0
石垣港伊原間線(旧)	0	0	0	224	0	3,509	0	0
石垣市	0	0	0	224	0	3,509	0	0
石垣港伊原間線(新)	0	0	100	0	0	0	0	0
石垣市	0	0	100	0	0	0	0	0
宜野湾北中城線	301	2,656	2,433	0	0	0	0	0
宜野湾市	113	2,125	0	0	0	0	0	0
北中城村	188	531	2,433	0	0	0	0	0
那覇糸満線	308	13,270	2,450	0	0	0	0	0
那覇市	147	6,385	302	0	0	0	0	0
糸満市	0	3,500	66	0	0	0	0	0
南風原町	161	961	2,034	0	0	0	0	0
八重瀬町	0	2,424	48	0	0	0	0	0
那覇糸満線(旧)	0	0	4,440	1,778	10	23	0	0
糸満市	0	0	2,032	1,212	10	23	0	0
南風原町	0	0	828	0	0	0	0	0
八重瀬町	0	0	1,580	566	0	0	0	0
那覇糸満線(新)	0	27	1,006	0	0	0	0	0
南風原町	0	27	1,006	0	0	0	0	0
保良西里線	0	0	30,852	0	0	123	0	0
宮古島市	0	0	30,852	0	0	123	0	0
保良西里線(旧)	0	0	861	0	0	0	0	0
宮古島市	0	0	861	0	0	0	0	0
国頭東線	0	9	49,681	193	0	0	0	0
国頭村	0	9	29,085	193	0	0	0	0
東村	0	0	20,596	0	0	0	0	0
国頭東線(旧)	0	0	0	0	808	425	428	0
国頭村	0	0	0	0	808	326	428	0
東村	0	0	0	0	0	99	0	0

単位：メートル

舗装済	未舗装	舗装済			道路延長	橋梁		トンネル	
		セメント	アスファルト			個数	延長	個数	延長
			高級	簡易					
39,643	0	0	39,643	0	39,010	39	633	0	0
39,643	0	0	39,643	0	39,010	39	633	0	0
483	3,250	0	0	483	3,711	1	22	0	0
483	3,250	0	0	483	3,711	1	22	0	0
100	0	0	100	0	100	0	0	0	0
100	0	0	100	0	100	0	0	0	0
5,390	0	0	5,390	0	5,388	1	2	0	0
2,238	0	0	2,238	0	2,238	0	0	0	0
3,152	0	0	3,152	0	3,150	1	2	0	0
16,028	0	0	16,028	0	15,119	6	909	0	0
6,834	0	0	6,834	0	6,587	2	247	0	0
3,566	0	0	3,566	0	3,526	1	40	0	0
3,156	0	0	3,156	0	3,139	1	17	0	0
2,472	0	0	2,472	0	1,867	2	605	0	0
6,251	0	0	6,251	0	6,233	2	18	0	0
3,277	0	0	3,277	0	3,277	0	0	0	0
828	0	0	828	0	824	1	4	0	0
2,146	0	0	2,146	0	2,132	1	14	0	0
1,033	0	0	1,033	0	1,015	1	18	0	0
1,033	0	0	1,033	0	1,015	1	18	0	0
30,975	0	0	30,502	473	30,953	4	22	0	0
30,975	0	0	30,502	473	30,953	4	22	0	0
861	0	0	861	0	853	1	8	0	0
861	0	0	861	0	853	1	8	0	0
49,883	0	30	49,853	0	48,806	20	1,077	0	0
29,287	0	30	29,257	0	28,544	12	743	0	0
20,596	0	0	20,596	0	20,262	8	334	0	0
1,314	347	0	1,314	0	1,650	1	11	0	0
1,215	347	0	1,215	0	1,551	1	11	0	0
99	0	0	99	0	99	0	0	0	0



路線別内訳  
主要地方道

(平成25年4月1日現在)

路線名	総延長	重用	未供用	実延長	改良率(%)	舗装率(%)
名護宜野座線	16,796	6,013	0	10,783	100.0	100.0
名護市	13,893	6,013	0	7,880	100.0	100.0
宜野座村	2,903	0	0	2,903	100.0	100.0
名護本部線	17,516	1,842	0	15,674	100.0	100.0
名護市	7,455	66	0	7,389	100.0	100.0
本部町	10,061	1,776	0	8,285	100.0	100.0
名護本部線(旧)	3,415	0	0	3,415	35.2	18.0
名護市	2,079	0	0	2,079	32.5	29.6
本部町	1,336	0	0	1,336	39.4	0.0
屋嘉恩納線	3,666	0	0	3,666	100.0	100.0
恩納村	1,889	0	0	1,889	100.0	100.0
金武町	1,777	0	0	1,777	100.0	100.0
伊計平良川線	22,404	0	3,331	19,073	100.0	100.0
うるま市	22,404	0	3,331	19,073	100.0	100.0
伊計平良川線(旧)	643	0	0	643	100.0	100.0
うるま市	643	0	0	643	100.0	100.0
沖縄北谷線	4,588	0	0	4,588	100.0	100.0
沖縄市	2,008	0	0	2,008	100.0	100.0
北谷町	2,580	0	0	2,580	100.0	100.0
浦添西原線	11,482	1,038	2,625	7,819	100.0	100.0
浦添市	6,356	682	1,599	4,075	100.0	100.0
西原町	5,126	356	1,026	3,744	100.0	100.0
浦添西原線(旧)	1,335	208	0	1,127	100.0	100.0
浦添市	1,335	208	0	1,127	100.0	100.0
沖縄環状線	19,886	1,566	3,667	14,653	100.0	100.0
北中城村	1,453	30	1,334	89	100.0	100.0
うるま市	3,440	23	0	3,417	100.0	100.0
沖縄市	5,928	1,513	0	4,415	100.0	100.0
沖縄市	6,985	0	2,333	4,652	100.0	100.0
北中城村	843	0	0	843	100.0	100.0
沖縄市	1,237	0	0	1,237	100.0	100.0

単位：メートル

舗 簡 装 率 含 (%)	歩 道 橋	道 路 面 積 (㎡)			歩 道 延 長		改 良 済 延 長	未 改 良 延 長
		道 路 敷	道 路 部	車 道	設 置 延 長	総 延 長		
100.0	0	216,459	131,341	80,886	7,372	13,100	10,783	0
100.0	0	146,686	103,237	57,222	7,076	12,504	7,880	0
100.0	0	69,773	28,104	23,664	296	596	2,903	0
100.0	0	282,686	180,775	112,434	13,640	22,077	15,674	0
100.0	0	124,420	89,532	54,899	7,183	10,737	7,389	0
100.0	0	158,266	91,243	57,535	6,457	11,340	8,285	0
100.0	0	23,758	19,006	15,532	0	0	1,201	2,214
100.0	0	14,491	11,844	9,755	0	0	675	1,404
100.0	0	9,267	7,162	5,777	0	0	526	810
100.0	0	86,726	38,228	24,680	3,662	4,193	3,666	0
100.0	0	46,484	20,268	12,988	1,889	1,896	1,889	0
100.0	0	40,242	17,960	11,692	1,773	2,297	1,777	0
100.0	1	620,953	359,111	204,566	18,949	32,166	19,073	0
100.0	1	620,953	359,111	204,566	18,949	32,166	19,073	0
100.0	0	7,807	6,585	4,194	643	918	643	0
100.0	0	7,807	6,585	4,194	643	918	643	0
100.0	1	120,097	109,374	60,763	4,588	8,455	4,588	0
100.0	0	61,846	52,087	29,528	2,008	3,289	2,008	0
100.0	1	58,251	57,287	31,235	2,580	5,166	2,580	0
100.0	2	152,694	133,445	71,276	7,298	14,551	7,819	0
100.0	2	93,022	76,610	43,100	3,554	7,137	4,075	0
100.0	0	59,672	56,835	28,176	3,744	7,414	3,744	0
100.0	0	9,912	8,809	5,751	398	405	1,127	0
100.0	0	9,912	8,809	5,751	398	405	1,127	0
100.0	4	537,836	444,472	256,604	14,653	28,800	14,653	0
100.0	0	4,426	3,586	1,792	89	178	89	0
100.0	0	123,997	104,365	60,439	3,417	5,218	3,417	0
100.0	4	175,630	139,391	82,791	4,415	8,830	4,415	0
100.0	0	152,211	143,931	84,256	4,652	10,391	4,652	0
100.0	0	26,565	20,882	11,696	843	1,712	843	0
100.0	0	55,007	32,317	15,630	1,237	2,471	1,237	0

# 路線別内訳

## 主要地方道

(平成25年4月1日現在)

路線名	改 良 済				未 改 良			
	19.5m 以上	13.0m以 上	5.5m 以上	5.5m 未満	5.5m 以上	3.5m 以上	3.5m 未満	うち自動車 交通不能
名護宜野座線	51	119	10,613	0	0	0	0	0
名護市	51	103	7,726	0	0	0	0	0
宜野座村	0	16	2,887	0	0	0	0	0
名護本部線	6	64	15,413	191	0	0	0	0
名護市	0	53	7,145	191	0	0	0	0
本部町	6	11	8,268	0	0	0	0	0
名護本部線(旧)	0	0	250	951	558	1,101	555	33
名護市	0	0	212	463	475	630	299	33
本部町	0	0	38	488	83	471	256	0
屋嘉恩納線	0	0	3,666	0	0	0	0	0
恩納村	0	0	1,889	0	0	0	0	0
金武町	0	0	1,777	0	0	0	0	0
伊計平良川線	243	5,565	12,592	673	0	0	0	0
うるま市	243	5,565	12,592	673	0	0	0	0
伊計平良川線(旧)	0	34	548	61	0	0	0	0
うるま市	0	34	548	61	0	0	0	0
沖繩北谷線	188	1,142	3,258	0	0	0	0	0
沖繩市	188	840	980	0	0	0	0	0
北谷町	0	302	2,278	0	0	0	0	0
浦添西原線	109	354	7,263	93	0	0	0	0
浦添市	109	324	3,549	93	0	0	0	0
西原町	0	30	3,714	0	0	0	0	0
浦添西原線(旧)	0	0	478	649	0	0	0	0
浦添市	0	0	478	649	0	0	0	0
沖繩環状線	1,275	11,304	2,074	0	0	0	0	0
北中城村	67	22	0	0	0	0	0	0
うるま市	0	3,417	0	0	0	0	0	0
沖繩市	883	3,532	0	0	0	0	0	0
沖繩市	233	4,274	145	0	0	0	0	0
北中城村	92	0	751	0	0	0	0	0
沖繩市	0	59	1,178	0	0	0	0	0

単位：メートル

舗装済	未舗装	舗装済			道路延長	橋梁		トンネル	
		セメント	アスファルト			個数	延長	個数	延長
			高級	簡易					
10,783	0	0	10,783	0	10,703	6	80	0	0
7,880	0	0	7,880	0	7,848	5	32	0	0
2,903	0	0	2,903	0	2,855	1	48	0	0
15,674	0	0	15,674	0	15,474	12	200	0	0
7,389	0	0	7,389	0	7,335	3	54	0	0
8,285	0	0	8,285	0	8,139	9	146	0	0
3,415	0	0	616	2,799	3,393	3	22	0	0
2,079	0	0	616	1,463	2,079	0	0	0	0
1,336	0	0	0	1,336	1,314	3	22	0	0
3,666	0	524	3,142	0	2,636	5	506	1	524
1,889	0	0	1,889	0	1,538	3	351	0	0
1,777	0	524	1,253	0	1,098	2	155	1	524
19,073	0	0	19,073	0	18,480	4	593	0	0
19,073	0	0	19,073	0	18,480	4	593	0	0
643	0	0	643	0	643	0	0	0	0
643	0	0	643	0	643	0	0	0	0
4,588	0	0	4,588	0	4,588	0	0	0	0
2,008	0	0	2,008	0	2,008	0	0	0	0
2,580	0	0	2,580	0	2,580	0	0	0	0
7,819	0	0	7,819	0	7,768	2	51	0	0
4,075	0	0	4,075	0	4,030	1	45	0	0
3,744	0	0	3,744	0	3,738	1	6	0	0
1,127	0	0	1,127	0	1,127	0	0	0	0
1,127	0	0	1,127	0	1,127	0	0	0	0
14,653	0	259	14,394	0	13,414	6	980	1	259
89	0	0	89	0	89	0	0	0	0
3,417	0	0	3,417	0	3,417	0	0	0	0
4,415	0	0	4,415	0	4,415	0	0	0	0
4,652	0	0	4,652	0	4,592	3	60	0	0
843	0	0	843	0	92	2	751	0	0
1,237	0	259	978	0	809	1	169	1	259

路線別内訳  
主要地方道

(平成25年4月1日現在)

路線名	総延長	重用	未供用	実延長	改良率(%)	舗高装級率(%)
奥武山米須線	14,559	0	0	14,559	100.0	100.0
那覇市	2,391	0	0	2,391	100.0	100.0
糸満市	8,471	0	0	8,471	100.0	100.0
豊見城市	3,697	0	0	3,697	100.0	100.0
奥武山米須線(旧)	3,878	0	0	3,878	100.0	100.0
那覇市	700	0	0	700	100.0	100.0
糸満市	1,203	0	0	1,203	100.0	100.0
豊見城市	1,975	0	0	1,975	100.0	100.0
南風原知念線	15,256	1,342	0	13,914	100.0	100.0
南風原町	2,161	1,316	0	845	100.0	100.0
南城市	13,095	26	0	13,069	100.0	100.0
南風原知念線(旧)	749	0	0	749	100.0	100.0
南城市	749	0	0	749	100.0	100.0
久米島空港真泊線	13,099	0	0	13,099	100.0	100.0
久米島町	13,099	0	0	13,099	100.0	100.0
久米島空港真泊線(旧)	2,639	0	0	2,639	100.0	12.3
久米島町	2,639	0	0	2,639	100.0	12.3
那覇北中城線	16,968	75	0	16,893	100.0	100.0
那覇市	5,790	75	0	5,715	100.0	100.0
宜野湾市	277	0	0	277	100.0	100.0
北中城村	966	0	0	966	100.0	100.0
中城村	5,554	0	0	5,554	100.0	100.0
西原町	4,381	0	0	4,381	100.0	100.0
那覇北中城線(旧)	3,937	0	0	3,937	14.5	14.5
中城村	617	0	0	617	0.0	0.0
西原町	3,320	0	0	3,320	17.2	17.2
下地島空港佐良浜線	7,226	0	0	7,226	100.0	100.0
宮古島市	7,226	0	0	7,226	100.0	100.0
富野大川線	16,757	0	0	16,757	100.0	100.0
石垣市	16,757	0	0	16,757	100.0	100.0
富野大川線(旧)	2,661	0	0	2,661	0.0	0.8
石垣市	2,661	0	0	2,661	0.0	0.8

単位：メートル

舗装率 簡易含 (%)	歩道橋	道 路 面 積 (㎡)			歩 道 延 長		改良済 延 長	未改良 延 長
		道 路 敷	道 路 部	車 道	設置延長	総延長		
100.0	1	323,563	287,232	139,711	13,030	25,955	14,559	0
100.0	1	54,104	52,711	28,764	2,391	4,823	2,391	0
100.0	0	177,163	157,901	70,906	6,942	13,822	8,471	0
100.0	0	92,296	76,620	40,041	3,697	7,310	3,697	0
100.0	0	44,094	39,763	27,361	3,349	6,063	3,878	0
100.0	0	9,142	9,142	5,600	700	1,400	700	0
100.0	0	12,199	11,401	8,171	674	713	1,203	0
100.0	0	22,753	19,220	13,590	1,975	3,950	1,975	0
100.0	0	241,019	177,475	97,651	13,862	20,885	13,914	0
100.0	0	12,755	10,777	6,111	793	1,534	845	0
100.0	0	228,264	166,698	91,540	13,069	19,351	13,069	0
100.0	0	6,099	4,542	3,722	0	0	749	0
100.0	0	6,099	4,542	3,722	0	0	749	0
100.0	0	201,683	156,262	85,057	11,150	22,670	13,099	0
100.0	0	201,683	156,262	85,057	11,150	22,670	13,099	0
100.0	0	22,772	19,358	14,847	841	1,617	2,639	0
100.0	0	22,772	19,358	14,847	841	1,617	2,639	0
100.0	0	323,412	260,012	134,909	16,739	33,363	16,893	0
100.0	0	112,790	103,496	58,110	5,715	11,430	5,715	0
100.0	0	3,543	2,913	1,881	155	265	277	0
100.0	0	25,422	13,425	7,402	958	1,923	966	0
100.0	0	100,139	79,382	38,530	5,554	11,094	5,554	0
100.0	0	81,518	60,796	28,986	4,357	8,651	4,381	0
100.0	0	36,311	29,958	22,053	574	1,138	571	3,366
100.0	0	5,448	3,909	3,271	3	3	0	617
100.0	0	30,863	26,049	18,782	571	1,135	571	2,749
100.0	0	104,435	90,825	45,545	7,193	14,368	7,226	0
100.0	0	104,435	90,825	45,545	7,193	14,368	7,226	0
100.0	0	296,885	177,112	113,088	13,648	16,419	16,757	0
100.0	0	296,885	177,112	113,088	13,648	16,419	16,757	0
22.4	0	30,291	12,656	10,002	0	0	0	2,661
22.4	0	30,291	12,656	10,002	0	0	0	2,661

路線別内訳  
主要地方道

(平成25年4月1日現在)

路線名	改良済				未改良			
	19.5m以上	13.0m以上	5.5m以上	5.5m未満	5.5m以上	3.5m以上	3.5m未満	うち自動車交通不能
奥武山米須線	70	1,036	13,453	0	0	0	0	0
那覇市	20	747	1,624	0	0	0	0	0
糸満市	50	8	8,413	0	0	0	0	0
豊見城市	0	281	3,416	0	0	0	0	0
奥武山米須線(旧)	0	0	3,878	0	0	0	0	0
那覇市	0	0	700	0	0	0	0	0
糸満市	0	0	1,203	0	0	0	0	0
豊見城市	0	0	1,975	0	0	0	0	0
南風原知念線	0	262	13,619	33	0	0	0	0
南風原町	0	20	792	33	0	0	0	0
南城市	0	242	12,827	0	0	0	0	0
南風原知念線(旧)	0	0	319	430	0	0	0	0
南城市	0	0	319	430	0	0	0	0
久米島空港真泊線	29	88	12,894	88	0	0	0	0
久米島町	29	88	12,894	88	0	0	0	0
久米島空港真泊線(旧)	0	0	866	1,773	0	0	0	0
久米島町	0	0	866	1,773	0	0	0	0
那覇北中城線	242	465	16,186	0	0	0	0	0
那覇市	242	419	5,054	0	0	0	0	0
宜野湾市	0	0	277	0	0	0	0	0
北中城村	0	9	957	0	0	0	0	0
中城村	0	37	5,517	0	0	0	0	0
西原町	0	0	4,381	0	0	0	0	0
那覇北中城線(旧)	0	9	507	55	1,312	2,035	19	0
中城村	0	0	0	0	116	501	0	0
西原町	0	9	507	55	1,196	1,534	19	0
下地島空港佐良浜線	50	0	6,095	1,081	0	0	0	0
宮古島市	50	0	6,095	1,081	0	0	0	0
富野大川線	49	29	16,679	0	0	0	0	0
石垣市	49	29	16,679	0	0	0	0	0
富野大川線(旧)	0	0	0	0	272	1,104	1,285	0
石垣市	0	0	0	0	272	1,104	1,285	0

単位：メートル

舗装済	未舗装	舗装済			道路延長	橋梁		トンネル	
		セメント	アスファルト			個数	延長	個数	延長
			高級	簡易					
14,559	0	0	14,559	0	14,121	8	281	1	157
2,391	0	0	2,391	0	2,231	1	3	1	157
8,471	0	0	8,471	0	8,413	5	58	0	0
3,697	0	0	3,697	0	3,477	2	220	0	0
3,878	0	0	3,878	0	3,878	0	0	0	0
700	0	0	700	0	700	0	0	0	0
1,203	0	0	1,203	0	1,203	0	0	0	0
1,975	0	0	1,975	0	1,975	0	0	0	0
13,914	0	0	13,914	0	13,226	6	688	0	0
845	0	0	845	0	845	0	0	0	0
13,069	0	0	13,069	0	12,381	6	688	0	0
749	0	0	749	0	749	0	0	0	0
749	0	0	749	0	749	0	0	0	0
13,099	0	0	13,099	0	12,928	7	171	0	0
13,099	0	0	13,099	0	12,928	7	171	0	0
2,639	0	0	324	2,315	2,613	3	26	0	0
2,639	0	0	324	2,315	2,613	3	26	0	0
16,893	0	0	16,893	0	16,614	5	279	0	0
5,715	0	0	5,715	0	5,712	1	3	0	0
277	0	0	277	0	277	0	0	0	0
966	0	0	966	0	706	2	260	0	0
5,554	0	0	5,554	0	5,541	1	13	0	0
4,381	0	0	4,381	0	4,378	1	3	0	0
3,937	0	0	571	3,366	3,932	2	5	0	0
617	0	0	0	617	612	2	5	0	0
3,320	0	0	571	2,749	3,320	0	0	0	0
7,226	0	0	7,226	0	7,151	2	75	0	0
7,226	0	0	7,226	0	7,151	2	75	0	0
16,757	0	1,174	15,583	0	15,070	9	513	1	1,174
16,757	0	1,174	15,583	0	15,070	9	513	1	1,174
596	2,065	22	0	574	2,639	2	22	0	0
596	2,065	22	0	574	2,639	2	22	0	0



路線別内訳  
主要地方道

(平成 25年 4月 1日 現在)

路線名	総延長	重用	未供用	実延長	改良率 (%)	舗高装級率 (%)
主要地方道合計	473,954	57,887	10,092	405,975	96.0	95.5
現道計	433,622	56,843	10,092	366,687	99.6	99.6
旧道計	39,199	1,044	0	38,155	60.6	55.9
新道計	1,133	0	0	1,133	100.0	100.0

単位：メートル

舗装率 簡易含 (%)	歩道橋	道 路 面 積 (㎡)			歩 道 延 長		改良済 延 長	未改良 延 長
		道路敷	道路部	車 道	設置延長	総延長		
98.6	12	7,910,259	5,533,986	3,303,882	302,545	499,475	389,660	16,315
100.0	12	7,508,231	5,215,870	3,094,244	288,857	475,788	365,389	1,298
84.7	0	369,858	295,518	200,473	12,655	21,652	23,138	15,017
100.0	0	32,170	22,598	9,165	1,033	2,035	1,133	0

路線別内訳  
主要地方道

(平成25年4月1日現在)

路線名	改良済				未改良			
	19.5m以上	13.0m以上	5.5m以上	5.5m未満	5.5m以上	3.5m以上	3.5m未満	うち自動車交通不能
主要地方道合計	3,326	42,293	329,988	14,053	3,643	10,385	2,287	33
現道計	3,326	42,163	316,258	3,642	143	1,155	0	0
旧道計	0	103	12,624	10,411	3,500	9,230	2,287	33
新道計	0	27	1,106	0	0	0	0	0

単位：メートル

舗装済	未舗装	舗装済			道路延長	橋梁		トンネル	
		セメント	アスファルト			個数	延長	個数	延長
			高級	簡易					
400,123	5,852	3,098	384,687	12,338	395,379	183	7,815	6	2,781
366,687	0	3,076	362,253	1,358	356,243	167	7,663	6	2,781
32,303	5,852	22	21,301	10,980	38,021	15	134	0	0
1,133	0	0	1,133	0	1,115	1	18	0	0

路線別内訳  
一般県道

(平成25年4月1日現在)  
北部土木事務所

路線名	総延長	重用	未供用	実延長	改良率(%)	舗高装級率(%)
県道2号線	16,323	1,903	0	14,420	100.0	100.0
国頭村	16,323	1,903	0	14,420	100.0	100.0
県道2号線(旧)	2,585	0	0	2,585	0.0	0.0
国頭村	2,585	0	0	2,585	0.0	0.0
県道9号線	2,633	0	0	2,633	100.0	76.5
大宜味村	2,633	0	0	2,633	100.0	76.5
県道9号線(旧)	863	0	0	863	0.0	80.0
大宜味村	863	0	0	863	0.0	80.0
県道13号線	4,151	0	0	4,151	100.0	100.0
名護市	4,151	0	0	4,151	100.0	100.0
県道13号線(旧)	584	0	0	584	0.0	100.0
名護市	584	0	0	584	0.0	100.0
県道14号線	8,218	0	0	8,218	100.0	100.0
名護市	5,260	0	0	5,260	100.0	100.0
東村	2,958	0	0	2,958	100.0	100.0
県道14号線(旧)	242	0	0	242	0.0	0.0
東村	242	0	0	242	0.0	0.0
県道18号線	9,344	0	0	9,344	100.0	100.0
名護市	9,344	0	0	9,344	100.0	100.0
県道18号線(旧)	1,550	0	0	1,550	100.0	100.0
名護市	1,550	0	0	1,550	100.0	100.0
県道104号線	8,052	0	0	8,052	61.3	61.3
恩納村	4,648	0	0	4,648	100.0	100.0
金武町	3,404	0	0	3,404	8.4	8.4
県道110号線	12,097	0	0	12,097	100.0	86.2
名護市	12,097	0	0	12,097	100.0	86.2
県道110号線(旧)	2,229	0	0	2,229	94.3	100.0
名護市	2,229	0	0	2,229	94.3	100.0
県道110号線(新)	514	0	0	514	100.0	100.0
名護市	514	0	0	514	100.0	100.0
県道114号線	6,071	0	0	6,071	100.0	100.0
本部町	6,071	0	0	6,071	100.0	100.0

単位：メートル

舗 装 率 含 率 (%)	歩 道 橋	道 路 面 積 (㎡)			歩 道 延 長		改 良 済 延 長	未 改 良 延 長
		道 路 敷	道 路 部	車 道	設 置 延 長	総 延 長		
100.0	0	496,238	110,252	95,815	0	0	14,420	0
100.0	0	496,238	110,252	95,815	0	0	14,420	0
100.0	0	14,126	11,385	8,791	0	0	0	2,585
100.0	0	14,126	11,385	8,791	0	0	0	2,585
100.0	0	32,121	22,452	16,784	699	699	2,633	0
100.0	0	32,121	22,452	16,784	699	699	2,633	0
80.0	0	13,525	8,031	7,168	0	0	0	863
80.0	0	13,525	8,031	7,168	0	0	0	863
100.0	0	53,913	34,537	28,116	520	884	4,151	0
100.0	0	53,913	34,537	28,116	520	884	4,151	0
100.0	0	5,342	3,112	2,528	0	0	0	584
100.0	0	5,342	3,112	2,528	0	0	0	584
100.0	0	78,609	66,960	52,969	1,090	1,090	8,218	0
100.0	0	39,997	39,386	29,883	250	250	5,260	0
100.0	0	38,612	27,574	23,086	840	840	2,958	0
100.0	0	3,117	1,858	1,284	0	0	0	242
100.0	0	3,117	1,858	1,284	0	0	0	242
100.0	0	193,921	92,826	60,474	7,256	7,905	9,344	0
100.0	0	193,921	92,826	60,474	7,256	7,905	9,344	0
100.0	0	9,965	8,786	7,021	0	0	1,550	0
100.0	0	9,965	8,786	7,021	0	0	1,550	0
100.0	0	86,306	69,823	48,032	3,904	3,904	4,934	3,118
100.0	0	44,623	35,758	25,980	1,740	1,740	4,648	0
100.0	0	41,683	34,065	22,052	2,164	2,164	286	3,118
100.0	0	140,657	109,534	76,477	10,985	10,985	12,097	0
100.0	0	140,657	109,534	76,477	10,985	10,985	12,097	0
100.0	0	15,129	15,129	12,312	453	453	2,103	126
100.0	0	15,129	15,129	12,312	453	453	2,103	126
100.0	0	15,129	5,397	4,112	514	514	514	0
100.0	0	15,129	5,397	4,112	514	514	514	0
100.0	0	105,708	77,150	45,647	6,071	12,328	6,071	0
100.0	0	105,708	77,150	45,647	6,071	12,328	6,071	0

路線別内訳  
一般県道

(平成25年4月1日現在)  
北部土木事務所

路線名	改良済				未改良			
	19.5m以上	13.0m以上	5.5m以上	5.5m未満	5.5m以上	3.5m以上	3.5m未満	うち自動車交通不能
県道2号線	16	44	14,360	0	0	0	0	0
国頭村	16	44	14,360	0	0	0	0	0
県道2号線(旧)	0	0	0	0	35	847	1,703	0
国頭村	0	0	0	0	35	847	1,703	0
県道9号線	0	0	2,182	451	0	0	0	0
大宜味村	0	0	2,182	451	0	0	0	0
県道9号線(旧)	0	0	0	0	663	200	0	0
大宜味村	0	0	0	0	663	200	0	0
県道13号線	0	0	3,792	359	0	0	0	0
名護市	0	0	3,792	359	0	0	0	0
県道13号線(旧)	0	0	0	0	52	485	47	0
名護市	0	0	0	0	52	485	47	0
県道14号線	0	0	8,218	0	0	0	0	0
名護市	0	0	5,260	0	0	0	0	0
東村	0	0	2,958	0	0	0	0	0
県道14号線(旧)	0	0	0	0	0	242	0	0
東村	0	0	0	0	0	242	0	0
県道18号線	0	72	9,167	105	0	0	0	0
名護市	0	72	9,167	105	0	0	0	0
県道18号線(旧)	0	0	320	1,230	0	0	0	0
名護市	0	0	320	1,230	0	0	0	0
県道104号線	0	0	4,934	0	750	2,368	0	0
恩納村	0	0	4,648	0	0	0	0	0
金武町	0	0	286	0	750	2,368	0	0
県道110号線	0	0	12,097	0	0	0	0	0
名護市	0	0	12,097	0	0	0	0	0
県道110号線(旧)	0	0	2,103	0	0	126	0	0
名護市	0	0	2,103	0	0	126	0	0
県道110号線(新)	0	0	514	0	0	0	0	0
名護市	0	0	514	0	0	0	0	0
県道114号線	0	11	6,060	0	0	0	0	0
本部町	0	11	6,060	0	0	0	0	0

単位：メートル

舗装済	未舗装	舗装済			道路延長	橋梁		トンネル	
		セメント	アスファルト			個数	延長	個数	延長
			高級	簡易					
14,420	0	0	14,420	0	14,189	4	231	0	0
14,420	0	0	14,420	0	14,189	4	231	0	0
2,585	0	0	0	2,585	2,566	1	19	0	0
2,585	0	0	0	2,585	2,566	1	19	0	0
2,633	0	0	2,013	620	2,219	1	173	1	241
2,633	0	0	2,013	620	2,219	1	173	1	241
690	173	0	690	0	863	0	0	0	0
690	173	0	690	0	863	0	0	0	0
4,151	0	0	4,151	0	4,079	3	72	0	0
4,151	0	0	4,151	0	4,079	3	72	0	0
584	0	0	584	0	584	0	0	0	0
584	0	0	584	0	584	0	0	0	0
8,218	0	0	8,218	0	7,850	10	368	0	0
5,260	0	0	5,260	0	4,940	6	320	0	0
2,958	0	0	2,958	0	2,910	4	48	0	0
242	0	0	0	242	242	0	0	0	0
242	0	0	0	242	242	0	0	0	0
9,344	0	658	8,686	0	6,628	17	2,058	3	658
9,344	0	658	8,686	0	6,628	17	2,058	3	658
1,550	0	0	1,550	0	1,535	1	15	0	0
1,550	0	0	1,550	0	1,535	1	15	0	0
8,052	0	0	4,934	3,118	7,984	6	68	0	0
4,648	0	0	4,648	0	4,642	1	6	0	0
3,404	0	0	286	3,118	3,342	5	62	0	0
12,097	0	0	10,423	1,674	11,711	4	386	0	0
12,097	0	0	10,423	1,674	11,711	4	386	0	0
2,229	0	0	2,229	0	2,229	0	0	0	0
2,229	0	0	2,229	0	2,229	0	0	0	0
514	0	0	514	0	514	0	0	0	0
514	0	0	514	0	514	0	0	0	0
6,071	0	0	6,071	0	6,057	1	14	0	0
6,071	0	0	6,071	0	6,057	1	14	0	0



路線別内訳  
一般県道

(平成25年4月1日現在)  
北部土木事務所

路線名	総延長	重用	未供用	実延長	改良率(%)	舗高装級率(%)
県道115号線	6,941	0	0	6,941	100.0	100.0
今帰仁村	2,838	0	0	2,838	100.0	100.0
本部町	4,103	0	0	4,103	100.0	100.0
県道115号線(旧)	2,785	0	0	2,785	100.0	100.0
本部町	2,785	0	0	2,785	100.0	100.0
県道118号線	490	12	0	478	0.0	100.0
名護市	490	12	0	478	0.0	100.0
県道123号線	4,245	325	0	3,920	44.0	41.3
今帰仁村	2,645	325	0	2,320	69.8	69.8
本部町	1,600	0	0	1,600	6.6	0.0
県道125号線	2,194	640	0	1,554	100.0	100.0
名護市	2,194	640	0	1,554	100.0	100.0
瀬底健堅線	2,772	0	0	2,772	91.3	95.5
本部町	2,772	0	0	2,772	91.3	95.5
伊江川平線	1,064	0	0	1,064	100.0	0.0
伊江村	1,064	0	0	1,064	100.0	0.0
伊江島空港川平線	4,244	0	0	4,244	100.0	0.0
伊江村	4,244	0	0	4,244	100.0	0.0
田名野甫線	11,915	0	0	11,915	100.0	42.1
伊平屋村	11,915	0	0	11,915	100.0	42.1
田名野甫線(旧)	774	0	0	774	100.0	0.0
伊平屋村	774	0	0	774	100.0	0.0
仲田伊是名線	2,713	0	0	2,713	100.0	100.0
伊是名村	2,713	0	0	2,713	100.0	100.0
諸見勢理客線	3,467	0	0	3,467	100.0	100.0
伊是名村	3,467	0	0	3,467	100.0	100.0
渡久地港線	615	0	0	615	82.1	82.1
本部町	615	0	0	615	82.1	82.1
伊江島環状線	17,533	185	0	17,348	57.6	27.7
伊江村	17,533	185	0	17,348	57.6	27.7
漢那松田線	6,349	0	0	6,349	100.0	100.0
宜野座村	6,349	0	0	6,349	100.0	100.0

単位：メートル

舗装率 簡易含 (%)	歩道橋	道 路 面 積 (㎡)			歩 道 延 長		改良済 延 長	未改良 延 長
		道 路 敷	道 路 部	車 道	設置延長	総延長		
100.0	0	161,542	73,271	42,721	6,835	7,389	6,941	0
100.0	0	72,056	29,005	17,015	2,779	3,009	2,838	0
100.0	0	89,486	44,266	25,706	4,056	4,380	4,103	0
100.0	0	21,005	21,005	16,720	0	0	2,785	0
100.0	0	21,005	21,005	16,720	0	0	2,785	0
100.0	0	4,229	3,017	1,073	236	47	0	478
100.0	0	4,229	3,017	1,073	236	47	0	478
97.3	0	36,616	25,190	19,533	950	981	1,726	2,194
100.0	0	25,366	16,978	12,980	950	981	1,620	700
93.4	0	11,250	8,212	6,553	0	0	106	1,494
100.0	0	21,961	16,684	10,393	1,403	1,451	1,554	0
100.0	0	21,961	16,684	10,393	1,403	1,451	1,554	0
95.5	0	35,323	25,181	17,563	1,932	1,932	2,531	241
95.5	0	35,323	25,181	17,563	1,932	1,932	2,531	241
100.0	0	14,731	12,930	7,878	455	876	1,064	0
100.0	0	14,731	12,930	7,878	455	876	1,064	0
100.0	0	57,575	40,441	25,916	800	830	4,244	0
100.0	0	57,575	40,441	25,916	800	830	4,244	0
100.0	0	125,415	110,865	78,845	6,659	7,510	11,915	0
100.0	0	125,415	110,865	78,845	6,659	7,510	11,915	0
100.0	0	4,417	4,288	3,483	0	0	774	0
100.0	0	4,417	4,288	3,483	0	0	774	0
100.0	0	43,256	31,506	17,099	2,532	3,637	2,713	0
100.0	0	43,256	31,506	17,099	2,532	3,637	2,713	0
100.0	0	46,480	33,054	20,568	3,111	3,256	3,467	0
100.0	0	46,480	33,054	20,568	3,111	3,256	3,467	0
100.0	0	5,612	5,612	3,406	550	1,071	505	110
100.0	0	5,612	5,612	3,406	550	1,071	505	110
100.0	0	184,995	149,200	97,587	3,091	3,756	10,001	7,347
100.0	0	184,995	149,200	97,587	3,091	3,756	10,001	7,347
100.0	0	143,571	80,576	42,500	6,349	6,386	6,349	0
100.0	0	143,571	80,576	42,500	6,349	6,386	6,349	0

路線別内訳  
一般県道

(平成25年4月1日現在)  
北部土木事務所

路線名	改良済				未改良			
	19.5m以上	13.0m以上	5.5m以上	5.5m未満	5.5m以上	3.5m以上	3.5m未満	うち自動車交通不能
県道115号線	0	0	6,791	150	0	0	0	0
今帰仁村	0	0	2,708	130	0	0	0	0
本部町	0	0	4,083	20	0	0	0	0
県道115号線(旧)	0	0	2,635	150	0	0	0	0
本部町	0	0	2,635	150	0	0	0	0
県道118号線	0	0	0	0	13	172	293	201
名護市	0	0	0	0	13	172	293	201
県道123号線	0	0	1,726	0	0	2,194	0	0
今帰仁村	0	0	1,620	0	0	700	0	0
本部町	0	0	106	0	0	1,494	0	0
県道125号線	0	0	1,554	0	0	0	0	0
名護市	0	0	1,554	0	0	0	0	0
瀬底健堅線	0	0	2,531	0	19	25	197	0
本部町	0	0	2,531	0	19	25	197	0
伊江川平線	0	0	1,064	0	0	0	0	0
伊江村	0	0	1,064	0	0	0	0	0
伊江島空港川平線	0	0	1,800	2,444	0	0	0	0
伊江村	0	0	1,800	2,444	0	0	0	0
田名野甫線	0	18	10,384	1,513	0	0	0	0
伊平屋村	0	18	10,384	1,513	0	0	0	0
田名野甫線(旧)	0	0	0	774	0	0	0	0
伊平屋村	0	0	0	774	0	0	0	0
仲田伊是名線	0	0	2,639	74	0	0	0	0
伊是名村	0	0	2,639	74	0	0	0	0
諸見勢理客線	0	10	3,085	372	0	0	0	0
伊是名村	0	10	3,085	372	0	0	0	0
渡久地港線	0	0	505	0	110	0	0	0
本部町	0	0	505	0	110	0	0	0
伊江島環状線	0	0	10,001	0	0	4,973	2,374	0
伊江村	0	0	10,001	0	0	4,973	2,374	0
漢那松田線	0	16	6,333	0	0	0	0	0
宜野座村	0	16	6,333	0	0	0	0	0

単位：メートル

舗装済	未舗装	舗装済			道路延長	橋梁		トンネル	
		セメント	アスファルト			個数	延長	個数	延長
			高級	簡易					
6,941	0	0	6,941	0	6,444	4	497	0	0
2,838	0	0	2,838	0	2,838	0	0	0	0
4,103	0	0	4,103	0	3,606	4	497	0	0
2,785	0	0	2,785	0	2,785	0	0	0	0
2,785	0	0	2,785	0	2,785	0	0	0	0
478	0	0	478	0	473	1	5	0	0
478	0	0	478	0	473	1	5	0	0
3,814	106	0	1,620	2,194	3,846	5	74	0	0
2,320	0	0	1,620	700	2,288	2	32	0	0
1,494	106	0	0	1,494	1,558	3	42	0	0
1,554	0	0	1,554	0	1,536	2	18	0	0
1,554	0	0	1,554	0	1,536	2	18	0	0
2,646	126	0	2,646	0	2,010	1	762	0	0
2,646	126	0	2,646	0	2,010	1	762	0	0
1,064	0	0	0	1,064	1,064	0	0	0	0
1,064	0	0	0	1,064	1,064	0	0	0	0
4,244	0	0	0	4,244	4,244	0	0	0	0
4,244	0	0	0	4,244	4,244	0	0	0	0
11,915	0	679	4,333	6,903	11,427	7	488	0	0
11,915	0	679	4,333	6,903	11,427	7	488	0	0
774	0	0	0	774	774	0	0	0	0
774	0	0	0	774	774	0	0	0	0
2,713	0	0	2,713	0	2,713	0	0	0	0
2,713	0	0	2,713	0	2,713	0	0	0	0
3,467	0	0	3,467	0	3,450	2	17	0	0
3,467	0	0	3,467	0	3,450	2	17	0	0
615	0	0	505	110	615	0	0	0	0
615	0	0	505	110	615	0	0	0	0
17,342	6	0	4,800	12,542	17,348	0	0	0	0
17,342	6	0	4,800	12,542	17,348	0	0	0	0
6,349	0	0	6,349	0	6,166	3	183	0	0
6,349	0	0	6,349	0	6,166	3	183	0	0

路線別内訳  
一般県道

(平成25年4月1日現在)  
北部土木事務所

路線名	総延長	重用	未供用	実延長	改良率(%)	舗高装級率(%)
渡久地山之端線	6,110	0	2,000	4,110	100.0	100.0
名護市	2,000	0	2,000	0	0.0	0.0
本部町	4,110	0	0	4,110	100.0	100.0
古宇利屋我地線	3,432	0	0	3,432	100.0	100.0
名護市	2,630	0	0	2,630	100.0	100.0
今帰仁村	802	0	0	802	100.0	100.0
屋我地仲宗根線	2,165	0	0	2,165	100.0	100.0
名護市	640	0	0	640	100.0	100.0
今帰仁村	1,525	0	0	1,525	100.0	100.0
事務所計	155,264	3,065	2,000	150,199	88.1	75.7
現道計	143,138	3,065	2,000	138,073	90.2	76.3
旧道計	11,612	0	0	11,612	62.1	67.5
新道計	514	0	0	514	100.0	100.0

単位：メートル

舗 装 率 含 (%)	歩 道 橋	道 路 面 積 (㎡)			歩 道 延 長		改 良 済 延 長	未 改 良 延 長
		道 路 敷	道 路 部	車 道	設 置 延 長	総 延 長		
100.0	0	94,073	43,143	24,745	4,110	4,113	4,110	0
0.0	0	0	0	0	0	0	0	0
100.0	0	94,073	43,143	24,745	4,110	4,113	4,110	0
100.0	0	62,331	37,485	21,172	3,332	3,329	3,432	0
100.0	0	35,914	28,097	16,026	2,630	2,630	2,630	0
100.0	0	26,417	9,388	5,146	702	699	802	0
100.0	0	66,337	33,922	16,345	2,133	3,330	2,165	0
100.0	0	16,788	7,772	4,433	640	659	640	0
100.0	0	49,549	26,150	11,912	1,493	2,671	1,525	0
99.7	0	2,393,275	1,384,602	935,077	75,970	88,656	132,311	17,888
99.8	0	2,291,520	1,305,611	871,658	75,003	87,689	124,585	13,488
98.5	0	86,626	73,594	59,307	453	453	7,212	4,400
100.0	0	15,129	5,397	4,112	514	514	514	0

路線別内訳  
一般県道

(平成25年4月1日現在)  
北部土木事務所

路線名	改良済				未改良			
	19.5m以上	13.0m以上	5.5m以上	5.5m未満	5.5m以上	3.5m以上	3.5m未満	うち自動車交通不能
渡久地山之端線	0	31	4,079	0	0	0	0	0
名護市	0	0	0	0	0	0	0	0
本部町	0	31	4,079	0	0	0	0	0
古宇利屋我地線	0	0	3,432	0	0	0	0	0
名護市	0	0	2,630	0	0	0	0	0
今帰仁村	0	0	802	0	0	0	0	0
屋我地仲宗根線	0	0	2,165	0	0	0	0	0
名護市	0	0	640	0	0	0	0	0
今帰仁村	0	0	1,525	0	0	0	0	0
事務所計	16	202	124,471	7,622	1,642	11,632	4,614	201
現道計	16	202	118,899	5,468	892	9,732	2,864	201
旧道計	0	0	5,058	2,154	750	1,900	1,750	0
新道計	0	0	514	0	0	0	0	0

単位：メートル

舗装済	未舗装	舗装済			道路延長	橋梁		トンネル	
		セメント	アスファルト			個数	延長	個数	延長
			高級	簡易					
4,110	0	0	4,110	0	4,106	1	4	0	0
0	0	0	0	0	0	0	0	0	0
4,110	0	0	4,110	0	4,106	1	4	0	0
3,432	0	0	3,432	0	1,352	3	2,080	0	0
2,630	0	0	2,630	0	555	2	2,075	0	0
802	0	0	802	0	797	1	5	0	0
2,165	0	0	2,165	0	1,761	3	404	0	0
640	0	0	640	0	325	1	315	0	0
1,525	0	0	1,525	0	1,436	2	89	0	0
149,788	411	1,337	112,381	36,070	141,364	80	7,936	4	899
137,835	238	1,337	104,029	32,469	129,272	78	7,902	4	899
11,439	173	0	7,838	3,601	11,578	2	34	0	0
514	0	0	514	0	514	0	0	0	0



路線別内訳  
一般県道

(平成25年4月1日現在)  
中部土木事務所

路線名	総延長	重用	未供用	実延長	改良率(%)	舗高装級率(%)
県道6号線	21,219	1,182	0	20,037	100.0	100.0
恩納村	8,894	1,119	0	7,775	100.0	100.0
読谷村	8,561	0	0	8,561	100.0	100.0
うるま市	3,764	63	0	3,701	100.0	100.0
県道6号線(旧)	159	0	0	159	100.0	100.0
恩納村	159	0	0	159	100.0	100.0
県道8号線	13,625	4,435	0	9,190	100.0	100.0
うるま市	13,625	4,435	0	9,190	100.0	100.0
県道12号線	3,374	0	0	3,374	100.0	100.0
読谷村	3,374	0	0	3,374	100.0	100.0
県道16号線	17,031	7,433	0	9,598	92.4	92.4
沖縄市	4,681	3,854	0	827	100.0	100.0
読谷村	1,294	410	0	884	100.0	100.0
嘉手納町	3,137	3,137	0	0	0.0	0.0
うるま市	7,919	32	0	7,887	90.7	90.7
県道20号線	3,399	0	0	3,399	100.0	100.0
沖縄市	3,399	0	0	3,399	100.0	100.0
県道20号線(旧)	590	0	0	590	0.0	0.0
沖縄市	590	0	0	590	0.0	0.0
県道22号線	3,206	0	0	3,206	100.0	100.0
沖縄市	1,566	0	0	1,566	100.0	100.0
北中城村	1,640	0	0	1,640	100.0	100.0
県道22号線(旧)	333	0	0	333	100.0	100.0
沖縄市	333	0	0	333	100.0	100.0
県道24号線	4,312	162	0	4,150	100.0	100.0
沖縄市	1,614	122	0	1,492	100.0	100.0
北谷町	2,698	40	0	2,658	100.0	100.0
県道26号線	2,899	0	0	2,899	100.0	100.0
沖縄市	2,899	0	0	2,899	100.0	100.0
県道26号線(旧)	245	0	0	245	100.0	100.0
沖縄市	245	0	0	245	100.0	100.0

単位：メートル

舗装率 簡易含 (%)	歩道橋	道 路 面 積 (㎡)			歩 道 延 長		改良済 延 長	未改良 延 長
		道 路 敷	道 路 部	車 道	設置延長	総延長		
100.0	0	324,646	278,608	149,710	19,540	37,474	20,037	0
100.0	0	124,147	98,145	52,355	7,278	13,100	7,775	0
100.0	0	134,259	124,358	69,505	8,561	16,982	8,561	0
100.0	0	66,240	56,105	27,850	3,701	7,392	3,701	0
100.0	0	2,310	1,556	1,372	0	0	159	0
100.0	0	2,310	1,556	1,372	0	0	159	0
100.0	0	154,676	134,364	65,225	8,190	15,094	9,190	0
100.0	0	154,676	134,364	65,225	8,190	15,094	9,190	0
100.0	0	39,502	35,282	21,396	2,371	4,530	3,374	0
100.0	0	39,502	35,282	21,396	2,371	4,530	3,374	0
100.0	0	147,497	129,612	70,155	9,127	17,936	8,867	731
100.0	0	15,132	14,909	8,465	827	1,654	827	0
100.0	0	13,701	12,654	6,705	884	1,767	884	0
0.0	0	0	0	0	0	0	0	0
100.0	0	118,664	102,049	54,985	7,416	14,515	7,156	731
100.0	0	67,509	63,536	34,444	3,399	6,755	3,399	0
100.0	0	67,509	63,536	34,444	3,399	6,755	3,399	0
100.0	0	4,650	3,755	3,145	0	0	0	590
100.0	0	4,650	3,755	3,145	0	0	0	590
100.0	0	63,774	43,460	24,314	2,630	4,683	3,206	0
100.0	0	25,721	22,815	10,095	1,566	3,138	1,566	0
100.0	0	38,053	20,645	14,219	1,064	1,545	1,640	0
100.0	0	4,978	3,810	3,230	0	0	333	0
100.0	0	4,978	3,810	3,230	0	0	333	0
100.0	0	57,750	52,762	29,775	3,098	5,070	4,150	0
100.0	0	25,890	24,754	13,212	1,363	2,637	1,492	0
100.0	0	31,860	28,008	16,563	1,735	2,433	2,658	0
100.0	0	51,818	45,433	25,760	2,802	4,378	2,899	0
100.0	0	51,818	45,433	25,760	2,802	4,378	2,899	0
100.0	0	3,834	2,281	1,967	19	19	245	0
100.0	0	3,834	2,281	1,967	19	19	245	0

路線別内訳  
一般県道

(平成25年4月1日現在)  
中部土木事務所

路線名	改良済				未改良			
	19.5m以上	13.0m以上	5.5m以上	5.5m未満	5.5m以上	3.5m以上	3.5m未満	うち自動車交通不能
県道6号線	0	202	19,835	0	0	0	0	0
恩納村	0	86	7,689	0	0	0	0	0
読谷村	0	43	8,518	0	0	0	0	0
うるま市	0	73	3,628	0	0	0	0	0
県道6号線(旧)	0	0	159	0	0	0	0	0
恩納村	0	0	159	0	0	0	0	0
県道8号線	0	0	9,190	0	0	0	0	0
うるま市	0	0	9,190	0	0	0	0	0
県道12号線	0	7	3,288	79	0	0	0	0
読谷村	0	7	3,288	79	0	0	0	0
県道16号線	11	40	8,762	54	595	136	0	0
沖縄市	0	34	793	0	0	0	0	0
読谷村	11	0	868	5	0	0	0	0
嘉手納町	0	0	0	0	0	0	0	0
うるま市	0	6	7,101	49	595	136	0	0
県道20号線	0	519	2,880	0	0	0	0	0
沖縄市	0	519	2,880	0	0	0	0	0
県道20号線(旧)	0	0	0	0	241	278	71	0
沖縄市	0	0	0	0	241	278	71	0
県道22号線	0	24	3,182	0	0	0	0	0
沖縄市	0	0	1,566	0	0	0	0	0
北中城村	0	24	1,616	0	0	0	0	0
県道22号線(旧)	0	0	333	0	0	0	0	0
沖縄市	0	0	333	0	0	0	0	0
県道24号線	0	0	3,798	352	0	0	0	0
沖縄市	0	0	1,492	0	0	0	0	0
北谷町	0	0	2,306	352	0	0	0	0
県道26号線	0	211	2,688	0	0	0	0	0
沖縄市	0	211	2,688	0	0	0	0	0
県道26号線(旧)	9	0	236	0	0	0	0	0
沖縄市	9	0	236	0	0	0	0	0

単位：メートル

舗装済	未舗装	舗装済			道路延長	橋梁		トンネル	
		セメント	アスファルト			個数	延長	個数	延長
			高級	簡易					
20,037	0	0	20,037	0	19,910	9	127	0	0
7,775	0	0	7,775	0	7,686	7	89	0	0
8,561	0	0	8,561	0	8,528	1	33	0	0
3,701	0	0	3,701	0	3,696	1	5	0	0
159	0	0	159	0	159	0	0	0	0
159	0	0	159	0	159	0	0	0	0
9,190	0	0	9,190	0	9,142	3	48	0	0
9,190	0	0	9,190	0	9,142	3	48	0	0
3,374	0	0	3,374	0	3,374	0	0	0	0
3,374	0	0	3,374	0	3,374	0	0	0	0
9,598	0	0	8,867	731	9,591	2	7	0	0
827	0	0	827	0	827	0	0	0	0
884	0	0	884	0	884	0	0	0	0
0	0	0	0	0	0	0	0	0	0
7,887	0	0	7,156	731	7,880	2	7	0	0
3,399	0	0	3,399	0	3,375	2	24	0	0
3,399	0	0	3,399	0	3,375	2	24	0	0
590	0	0	0	590	590	0	0	0	0
590	0	0	0	590	590	0	0	0	0
3,206	0	0	3,206	0	3,206	0	0	0	0
1,566	0	0	1,566	0	1,566	0	0	0	0
1,640	0	0	1,640	0	1,640	0	0	0	0
333	0	0	333	0	333	0	0	0	0
333	0	0	333	0	333	0	0	0	0
4,150	0	0	4,150	0	4,150	0	0	0	0
1,492	0	0	1,492	0	1,492	0	0	0	0
2,658	0	0	2,658	0	2,658	0	0	0	0
2,899	0	0	2,899	0	2,831	2	68	0	0
2,899	0	0	2,899	0	2,831	2	68	0	0
245	0	0	245	0	245	0	0	0	0
245	0	0	245	0	245	0	0	0	0

路線別内訳  
一般県道

(平成25年4月1日現在)  
中部土木事務所

路線名	総延長	重用	未供用	実延長	改良率(%)	舗高装級率(%)
浜比嘉平安座線	2,272	0	0	2,272	100.0	100.0
うるま市	2,272	0	0	2,272	100.0	100.0
宜野湾南風原線	11,235	3,131	0	8,104	100.0	100.0
那覇市	4,400	2,311	0	2,089	100.0	100.0
宜野湾市	402	0	0	402	100.0	100.0
浦添市	2,803	41	0	2,762	100.0	100.0
西原町	255	0	0	255	100.0	100.0
南風原町	3,375	779	0	2,596	100.0	100.0
与那城具志川線	11,098	1,100	6,895	3,103	100.0	75.8
うるま市	11,098	1,100	6,895	3,103	100.0	75.8
県道32号線	1,658	0	0	1,658	100.0	100.0
宜野湾市	786	0	0	786	100.0	100.0
中城村	872	0	0	872	100.0	100.0
県道32号線(旧)	604	0	0	604	100.0	100.0
宜野湾市	393	0	0	393	100.0	100.0
中城村	211	0	0	211	100.0	100.0
具志川沖縄線	8,022	427	0	7,595	100.0	100.0
沖縄市	3,125	0	0	3,125	100.0	100.0
うるま市	4,897	427	0	4,470	100.0	100.0
具志川沖縄線(旧)	1,199	45	0	1,154	100.0	100.0
うるま市	1,199	45	0	1,154	100.0	100.0
宜野湾西原線	6,336	94	0	6,242	100.0	100.0
宜野湾市	3,363	57	0	3,306	100.0	100.0
西原町	2,973	37	0	2,936	100.0	100.0
宜野湾西原線(旧)	3,053	661	0	2,392	64.0	65.6
宜野湾市	611	34	0	577	100.0	100.0
西原町	2,442	627	0	1,815	52.6	54.7
県道35号線	5,387	2,094	0	3,293	100.0	100.0
宜野湾市	662	0	0	662	100.0	100.0
北中城村	151	0	0	151	100.0	100.0
中城村	4,574	2,094	0	2,480	100.0	100.0

単位：メートル

舗装率 簡易含 (%)	歩道橋	道 路 面 積 (㎡)			歩 道 延 長		改良済 延 長	未改良 延 長
		道 路 敷	道 路 部	車 道	設置延長	総延長		
100.0	0	31,150	24,142	14,068	1,700	2,552	2,272	0
100.0	0	31,150	24,142	14,068	1,700	2,552	2,272	0
100.0	2	179,435	142,509	83,932	7,955	14,900	8,104	0
100.0	0	35,343	31,024	17,443	1,967	3,908	2,089	0
100.0	1	8,409	7,375	5,231	402	808	402	0
100.0	1	70,364	59,821	38,277	2,762	5,470	2,762	0
100.0	0	7,149	5,729	2,463	255	516	255	0
100.0	0	58,170	38,560	20,518	2,569	4,198	2,596	0
100.0	0	66,979	44,214	20,449	3,078	6,178	3,103	0
100.0	0	66,979	44,214	20,449	3,078	6,178	3,103	0
100.0	0	26,078	23,285	10,997	1,658	3,356	1,658	0
100.0	0	12,581	11,969	5,471	786	1,617	786	0
100.0	0	13,497	11,316	5,526	872	1,739	872	0
100.0	0	4,774	4,608	3,593	0	0	604	0
100.0	0	2,999	2,923	2,323	0	0	393	0
100.0	0	1,775	1,685	1,270	0	0	211	0
100.0	0	219,882	175,886	93,053	7,153	13,269	7,595	0
100.0	0	41,225	38,804	21,309	2,779	5,274	3,125	0
100.0	0	178,657	137,082	71,744	4,374	7,995	4,470	0
100.0	0	12,555	10,765	8,416	180	231	1,154	0
100.0	0	12,555	10,765	8,416	180	231	1,154	0
100.0	0	160,827	124,578	66,620	6,242	12,481	6,242	0
100.0	0	64,473	62,544	35,893	3,306	6,603	3,306	0
100.0	0	96,354	62,034	30,727	2,936	5,878	2,936	0
100.0	0	22,092	17,028	12,411	411	770	1,531	861
100.0	0	4,229	3,934	3,329	0	0	577	0
100.0	0	17,863	13,094	9,082	411	770	954	861
100.0	0	72,067	41,426	22,633	2,683	3,732	3,293	0
100.0	0	11,239	11,159	5,505	662	1,317	662	0
100.0	0	4,554	2,825	1,352	151	300	151	0
100.0	0	56,274	27,442	15,776	1,870	2,115	2,480	0

路線別内訳  
一般県道

(平成25年4月1日現在)  
中部土木事務所

路線名	改良済				未改良			
	19.5m以上	13.0m以上	5.5m以上	5.5m未満	5.5m以上	3.5m以上	3.5m未満	うち自動車交通不能
浜比嘉平安座線	0	0	2,272	0	0	0	0	0
うるま市	0	0	2,272	0	0	0	0	0
宜野湾南風原線	432	2,784	4,888	0	0	0	0	0
那覇市	200	0	1,889	0	0	0	0	0
宜野湾市	0	296	106	0	0	0	0	0
浦添市	52	2,079	631	0	0	0	0	0
西原町	0	13	242	0	0	0	0	0
南風原町	180	396	2,020	0	0	0	0	0
与那城具志川線	0	20	3,083	0	0	0	0	0
うるま市	0	20	3,083	0	0	0	0	0
県道32号線	0	0	1,600	58	0	0	0	0
宜野湾市	0	0	786	0	0	0	0	0
中城村	0	0	814	58	0	0	0	0
県道32号線(旧)	0	0	538	66	0	0	0	0
宜野湾市	0	0	351	42	0	0	0	0
中城村	0	0	187	24	0	0	0	0
具志川沖縄線	123	2,834	4,507	131	0	0	0	0
沖縄市	19	73	2,918	115	0	0	0	0
うるま市	104	2,761	1,589	16	0	0	0	0
具志川沖縄線(旧)	0	0	1,071	83	0	0	0	0
うるま市	0	0	1,071	83	0	0	0	0
宜野湾西原線	0	75	6,167	0	0	0	0	0
宜野湾市	0	0	3,306	0	0	0	0	0
西原町	0	75	2,861	0	0	0	0	0
宜野湾西原線(旧)	0	0	1,050	481	18	446	397	0
宜野湾市	0	0	320	257	0	0	0	0
西原町	0	0	730	224	18	446	397	0
県道35号線	0	0	3,293	0	0	0	0	0
宜野湾市	0	0	662	0	0	0	0	0
北中城村	0	0	151	0	0	0	0	0
中城村	0	0	2,480	0	0	0	0	0

単位：メートル

舗装済	未舗装	舗装済			道路延長	橋梁		トンネル	
		セメント	アスファルト			個数	延長	個数	延長
			高級	簡易					
2,272	0	0	2,272	0	1,372	1	900	0	0
2,272	0	0	2,272	0	1,372	1	900	0	0
8,104	0	0	8,104	0	8,043	4	61	0	0
2,089	0	0	2,089	0	2,073	1	16	0	0
402	0	0	402	0	386	1	16	0	0
2,762	0	0	2,762	0	2,744	1	18	0	0
255	0	0	255	0	255	0	0	0	0
2,596	0	0	2,596	0	2,585	1	11	0	0
3,103	0	0	2,353	750	2,913	1	190	0	0
3,103	0	0	2,353	750	2,913	1	190	0	0
1,658	0	0	1,658	0	1,624	1	34	0	0
786	0	0	786	0	786	0	0	0	0
872	0	0	872	0	838	1	34	0	0
604	0	0	604	0	604	0	0	0	0
393	0	0	393	0	393	0	0	0	0
211	0	0	211	0	211	0	0	0	0
7,595	0	0	7,595	0	7,364	11	231	0	0
3,125	0	0	3,125	0	3,125	0	0	0	0
4,470	0	0	4,470	0	4,239	11	231	0	0
1,154	0	0	1,154	0	1,154	0	0	0	0
1,154	0	0	1,154	0	1,154	0	0	0	0
6,242	0	0	6,242	0	6,242	0	0	0	0
3,306	0	0	3,306	0	3,306	0	0	0	0
2,936	0	0	2,936	0	2,936	0	0	0	0
2,392	0	40	1,530	822	2,369	1	23	0	0
577	0	0	577	0	577	0	0	0	0
1,815	0	40	953	822	1,792	1	23	0	0
3,293	0	0	3,293	0	3,293	0	0	0	0
662	0	0	662	0	662	0	0	0	0
151	0	0	151	0	151	0	0	0	0
2,480	0	0	2,480	0	2,480	0	0	0	0



路線別内訳  
一般県道

(平成25年4月1日現在)  
中部土木事務所

路線名	総延長	重用	未供用	実延長	改良率(%)	舗高装級率(%)
県道35号線(旧)	276	0	0	276	100.0	100.0
中城村	276	0	0	276	100.0	100.0
県道36号線	5,618	21	0	5,597	100.0	100.0
沖縄市	1,088	0	0	1,088	100.0	100.0
うるま市	4,530	21	0	4,509	100.0	100.0
県道36号線(旧)	7,096	645	0	6,451	46.0	46.0
沖縄市	669	0	0	669	0.4	0.4
うるま市	6,427	645	0	5,782	51.3	51.3
県道37号線	8,617	598	0	8,019	83.2	83.2
うるま市	8,617	598	0	8,019	83.2	83.2
県道37号線(旧)	4,093	0	0	4,093	35.0	35.0
うるま市	4,093	0	0	4,093	35.0	35.0
県道130号線	1,641	0	0	1,641	100.0	100.0
北谷町	1,325	0	0	1,325	100.0	100.0
北中城村	316	0	0	316	100.0	100.0
県道146号線	4,288	0	0	4,288	100.0	100.0
北中城村	2,454	0	0	2,454	100.0	100.0
中城村	1,834	0	0	1,834	100.0	100.0
県道153号線	6,361	381	0	5,980	87.0	87.0
那覇市	697	0	0	697	0.0	0.0
浦添市	5,664	381	0	5,283	98.5	98.5
県道153号線(旧)	216	0	0	216	100.0	0.0
浦添市	216	0	0	216	100.0	0.0
県道155号線	3,256	0	0	3,256	100.0	100.0
那覇市	38	0	0	38	100.0	100.0
西原町	3,218	0	0	3,218	100.0	100.0
県道155号線(旧)	1,778	0	0	1,778	100.0	100.0
那覇市	368	0	0	368	100.0	100.0
西原町	1,410	0	0	1,410	100.0	100.0
具志川環状線	9,517	303	0	9,214	100.0	100.0
沖縄市	814	0	0	814	100.0	100.0
うるま市	8,703	303	0	8,400	100.0	100.0

単位：メートル

舗装率 簡易含 (%)	歩道橋	道 路 面 積 (㎡)			歩 道 延 長		改良済 延 長	未改良 延 長
		道 路 敷	道 路 部	車 道	設置延長	総延長		
100.0	0	2,662	1,892	1,616	0	0	276	0
100.0	0	2,662	1,892	1,616	0	0	276	0
100.0	0	160,708	101,020	51,935	5,597	11,175	5,597	0
100.0	0	32,742	20,170	11,087	1,088	2,174	1,088	0
100.0	0	127,966	80,850	40,848	4,509	9,001	4,509	0
100.0	0	66,079	57,402	38,630	2,758	3,525	2,969	3,482
100.0	0	6,355	5,448	3,998	299	297	3	666
100.0	0	59,724	51,954	34,632	2,459	3,228	2,966	2,816
100.0	0	155,455	99,873	52,698	6,879	12,132	6,669	1,350
100.0	0	155,455	99,873	52,698	6,879	12,132	6,669	1,350
100.0	0	32,523	28,024	17,293	1,219	2,426	1,433	2,660
100.0	0	32,523	28,024	17,293	1,219	2,426	1,433	2,660
100.0	0	46,602	41,436	26,215	1,641	3,282	1,641	0
100.0	0	37,721	33,750	21,160	1,325	2,650	1,325	0
100.0	0	8,881	7,686	5,055	316	632	316	0
100.0	0	64,745	51,531	27,524	4,272	6,662	4,288	0
100.0	0	30,928	28,109	15,149	2,438	4,053	2,454	0
100.0	0	33,817	23,422	12,375	1,834	2,609	1,834	0
100.0	0	111,708	95,163	49,347	5,144	10,128	5,205	775
100.0	0	5,349	5,210	3,969	338	776	0	697
100.0	0	106,359	89,953	45,378	4,806	9,352	5,205	78
100.0	0	2,057	2,005	1,282	216	356	216	0
100.0	0	2,057	2,005	1,282	216	356	216	0
100.0	0	55,642	38,696	20,869	3,256	4,824	3,256	0
100.0	0	803	478	278	38	81	38	0
100.0	0	54,839	38,218	20,591	3,218	4,743	3,218	0
100.0	0	18,747	16,506	10,593	1,601	1,907	1,778	0
100.0	0	4,910	4,304	2,322	316	614	368	0
100.0	0	13,837	12,202	8,271	1,285	1,293	1,410	0
100.0	0	220,351	180,565	87,813	9,214	18,376	9,214	0
100.0	0	22,630	16,505	5,355	814	1,625	814	0
100.0	0	197,721	164,060	82,458	8,400	16,751	8,400	0

路線別内訳  
一般県道

(平成25年4月1日現在)  
中部土木事務所

路線名	改良済				未改良			
	19.5m以上	13.0m以上	5.5m以上	5.5m未満	5.5m以上	3.5m以上	3.5m未満	うち自動車交通不能
県道35号線(旧)	0	0	220	56	0	0	0	0
中城村	0	0	220	56	0	0	0	0
県道36号線	53	28	5,516	0	0	0	0	0
沖縄市	0	0	1,088	0	0	0	0	0
うるま市	53	28	4,428	0	0	0	0	0
県道36号線(旧)	0	0	2,794	175	1,769	1,713	0	0
沖縄市	0	0	3	0	439	227	0	0
うるま市	0	0	2,791	175	1,330	1,486	0	0
県道37号線	0	0	6,669	0	991	359	0	0
うるま市	0	0	6,669	0	991	359	0	0
県道37号線(旧)	0	0	1,433	0	4	721	1,935	0
うるま市	0	0	1,433	0	4	721	1,935	0
県道130号線	0	1,641	0	0	0	0	0	0
北谷町	0	1,325	0	0	0	0	0	0
北中城村	0	316	0	0	0	0	0	0
県道146号線	0	0	4,288	0	0	0	0	0
北中城村	0	0	2,454	0	0	0	0	0
中城村	0	0	1,834	0	0	0	0	0
県道153号線	0	853	4,346	6	451	324	0	0
那覇市	0	0	0	0	373	324	0	0
浦添市	0	853	4,346	6	78	0	0	0
県道153号線(旧)	0	0	158	58	0	0	0	0
浦添市	0	0	158	58	0	0	0	0
県道155号線	0	0	3,127	129	0	0	0	0
那覇市	0	0	38	0	0	0	0	0
西原町	0	0	3,089	129	0	0	0	0
県道155号線(旧)	0	0	1,187	591	0	0	0	0
那覇市	0	0	331	37	0	0	0	0
西原町	0	0	856	554	0	0	0	0
具志川環状線	0	42	9,172	0	0	0	0	0
沖縄市	0	0	814	0	0	0	0	0
うるま市	0	42	8,358	0	0	0	0	0

単位：メートル

舗装済	未舗装	舗装済			道路延長	橋梁		トンネル	
		セメント	アスファルト			個数	延長	個数	延長
			高級	簡易					
276	0	0	276	0	276	0	0	0	0
276	0	0	276	0	276	0	0	0	0
5,597	0	0	5,597	0	4,956	5	641	0	0
1,088	0	0	1,088	0	1,080	1	8	0	0
4,509	0	0	4,509	0	3,876	4	633	0	0
6,451	0	0	2,968	3,483	6,424	4	27	0	0
669	0	0	3	666	650	1	19	0	0
5,782	0	0	2,965	2,817	5,774	3	8	0	0
8,019	0	0	6,669	1,350	8,003	3	16	0	0
8,019	0	0	6,669	1,350	8,003	3	16	0	0
4,093	0	0	1,433	2,660	4,090	1	3	0	0
4,093	0	0	1,433	2,660	4,090	1	3	0	0
1,641	0	0	1,641	0	1,641	0	0	0	0
1,325	0	0	1,325	0	1,325	0	0	0	0
316	0	0	316	0	316	0	0	0	0
4,288	0	0	4,288	0	4,240	1	48	0	0
2,454	0	0	2,454	0	2,406	1	48	0	0
1,834	0	0	1,834	0	1,834	0	0	0	0
5,980	0	0	5,205	775	5,267	7	713	0	0
697	0	0	0	697	697	0	0	0	0
5,283	0	0	5,205	78	4,570	7	713	0	0
216	0	0	0	216	216	0	0	0	0
216	0	0	0	216	216	0	0	0	0
3,256	0	0	3,256	0	3,251	1	5	0	0
38	0	0	38	0	38	0	0	0	0
3,218	0	0	3,218	0	3,213	1	5	0	0
1,778	0	0	1,778	0	1,772	1	6	0	0
368	0	0	368	0	368	0	0	0	0
1,410	0	0	1,410	0	1,404	1	6	0	0
9,214	0	0	9,214	0	9,121	3	93	0	0
814	0	0	814	0	814	0	0	0	0
8,400	0	0	8,400	0	8,307	3	93	0	0

路線別内訳  
一般県道

(平成25年4月1日現在)  
中部土木事務所

路線名	総延長	重用	未供用	実延長	改良率 (%)	舗高装級率 (%)
具志川環状線(旧)	7,760	85	0	7,675	6.0	0.0
沖繩市	1,240	38	0	1,202	38.4	0.0
うるま市	6,520	47	0	6,473	0.0	0.0
那覇宜野湾線	5,375	411	0	4,964	100.0	100.0
宜野湾市	1,375	324	0	1,051	100.0	100.0
浦添市	4,000	87	0	3,913	100.0	100.0
沖縄県総合運動公園線	2,277	0	0	2,277	100.0	100.0
沖繩市	1,191	0	0	1,191	100.0	100.0
北中城村	1,086	0	0	1,086	100.0	100.0
事務所計	189,425	23,208	6,895	159,322	88.9	88.0
現道計	162,023	21,772	6,895	133,356	97.9	97.3
旧道計	27,402	1,436	0	25,966	43.0	40.5

単位：メートル

舗装率 簡易含 (%)	歩道橋	道 路 面 積 (㎡)			歩 道 延 長		改良済 延 長	未改良 延 長
		道 路 敷	道 路 部	車 道	設置延長	総延長		
100.0	0	59,912	45,311	34,571	1,143	1,206	462	7,213
100.0	0	8,274	7,315	5,976	0	0	462	740
100.0	0	51,638	37,996	28,595	1,143	1,206	0	6,473
100.0	0	78,433	75,662	35,472	3,961	7,660	4,964	0
100.0	0	12,874	12,731	6,973	477	955	1,051	0
100.0	0	65,559	62,931	28,499	3,484	6,705	3,913	0
100.0	0	82,631	68,558	37,951	2,277	4,554	2,277	0
100.0	0	40,332	35,642	20,371	1,191	2,382	1,191	0
100.0	0	42,299	32,916	17,580	1,086	2,172	1,086	0
100.0	2	2,877,038	2,306,544	1,260,474	131,414	241,621	141,660	17,662
100.0	2	2,639,865	2,111,601	1,122,355	123,867	231,181	130,500	2,856
100.0	0	237,173	194,943	138,119	7,547	10,440	11,160	14,806

路線別内訳  
一般県道

(平成25年4月1日現在)  
中部土木事務所

路線名	改良済				未改良			
	19.5m 以上	13.0m以 上	5.5m 以上	5.5m 未満	5.5m 以上	3.5m 以上	3.5m 未満	うち自動車 交通不能
具志川環状線(旧)	0	0	462	0	1,658	4,584	971	0
沖繩市	0	0	462	0	293	391	56	0
うるま市	0	0	0	0	1,365	4,193	915	0
那覇宜野湾線	0	11	4,808	145	0	0	0	0
宜野湾市	0	0	1,002	49	0	0	0	0
浦添市	0	11	3,806	96	0	0	0	0
沖縄県総合運動公園線	37	2,240	0	0	0	0	0	0
沖繩市	22	1,169	0	0	0	0	0	0
北中城村	15	1,071	0	0	0	0	0	0
事務所計	665	11,531	127,000	2,464	5,727	8,561	3,374	0
現道計	656	11,531	117,359	954	2,037	819	0	0
旧道計	9	0	9,641	1,510	3,690	7,742	3,374	0

単位：メートル

舗装済	未舗装	舗装済			道路延長	橋梁		トンネル	
		セメント	アスファルト			個数	延長	個数	延長
			高級	簡易					
7,675	0	0	0	7,675	7,612	5	63	0	0
1,202	0	0	0	1,202	1,202	0	0	0	0
6,473	0	0	0	6,473	6,410	5	63	0	0
4,964	0	0	4,964	0	4,885	3	79	0	0
1,051	0	0	1,051	0	1,032	1	19	0	0
3,913	0	0	3,913	0	3,853	2	60	0	0
2,277	0	0	2,277	0	2,237	1	40	0	0
1,191	0	0	1,191	0	1,191	0	0	0	0
1,086	0	0	1,086	0	1,046	1	40	0	0
159,322	0	40	140,230	19,052	155,875	72	3,447	0	0
133,356	0	0	129,750	3,606	130,031	60	3,325	0	0
25,966	0	40	10,480	15,446	25,844	12	122	0	0



路線別内訳  
一般県道

(平成25年4月1日現在)  
南部土木事務所

路線名	総延長	重用	未供用	実延長	改良率(%)	舗高装級率(%)
県道3号線	1,442	0	0	1,442	95.2	95.2
糸満市	1,442	0	0	1,442	95.2	95.2
県道3号線(旧)	431	0	0	431	0.0	0.0
糸満市	431	0	0	431	0.0	0.0
県道11号線	2,795	0	0	2,795	100.0	100.0
那覇市	60	0	0	60	100.0	100.0
豊見城市	2,735	0	0	2,735	100.0	100.0
県道11号線(新)	1,435	51	0	1,384	100.0	100.0
那覇市	193	0	0	193	100.0	100.0
豊見城市	1,242	51	0	1,191	100.0	100.0
県道15号線	3,932	0	0	3,932	100.0	100.0
糸満市	209	0	0	209	100.0	100.0
八重瀬町	512	0	0	512	100.0	100.0
八重瀬町	3,211	0	0	3,211	100.0	100.0
県道15号線(旧)	1,056	0	0	1,056	100.0	100.0
八重瀬町	1,056	0	0	1,056	100.0	100.0
県道17号線	5,926	0	0	5,926	100.0	100.0
南城市	3,008	0	0	3,008	100.0	100.0
八重瀬町	2,918	0	0	2,918	100.0	100.0
県道28号線	934	0	0	934	100.0	100.0
那覇市	934	0	0	934	100.0	100.0
県道39号線	1,990	0	0	1,990	100.0	100.0
那覇市	1,990	0	0	1,990	100.0	100.0
南風原与那原線	3,291	0	0	3,291	100.0	100.0
与那原町	415	0	0	415	100.0	100.0
南風原町	2,876	0	0	2,876	100.0	100.0
南風原与那原線(旧)	315	0	0	315	100.0	100.0
南風原町	315	0	0	315	100.0	100.0
県道42号線	698	19	0	679	100.0	100.0
那覇市	698	19	0	679	100.0	100.0
県道43号線	1,916	0	0	1,916	100.0	100.0
那覇市	1,916	0	0	1,916	100.0	100.0

単位：メートル

舗装率 簡易含 (%)	歩道橋	道 路 面 積 (㎡)			歩 道 延 長		改良済 延 長	未改良 延 長
		道 路 敷	道 路 部	車 道	設置延長	総延長		
100.0	0	24,971	19,379	13,383	1,228	1,684	1,373	69
100.0	0	24,971	19,379	13,383	1,228	1,684	1,373	69
100.0	0	3,243	2,428	1,951	0	0	0	431
100.0	0	3,243	2,428	1,951	0	0	0	431
100.0	0	37,297	32,985	21,215	2,603	4,145	2,795	0
100.0	0	978	978	714	12	24	60	0
100.0	0	36,319	32,007	20,501	2,591	4,121	2,735	0
100.0	0	20,535	19,378	9,492	1,381	2,742	1,384	0
100.0	0	3,897	3,660	1,674	193	391	193	0
100.0	0	16,638	15,718	7,818	1,188	2,351	1,191	0
100.0	0	66,384	51,098	24,239	3,932	7,801	3,932	0
100.0	0	3,414	2,742	1,366	209	418	209	0
100.0	0	12,075	6,666	3,330	512	1,017	512	0
100.0	0	50,895	41,690	19,543	3,211	6,366	3,211	0
100.0	0	15,457	13,133	7,831	1,056	1,139	1,056	0
100.0	0	15,457	13,133	7,831	1,056	1,139	1,056	0
100.0	0	77,834	68,384	37,491	5,234	8,130	5,926	0
100.0	0	40,241	35,155	18,382	2,964	5,831	3,008	0
100.0	0	37,593	33,229	19,109	2,270	2,299	2,918	0
100.0	0	21,503	21,166	8,406	934	2,098	934	0
100.0	0	21,503	21,166	8,406	934	2,098	934	0
100.0	0	42,886	42,708	19,032	1,990	3,832	1,990	0
100.0	0	42,886	42,708	19,032	1,990	3,832	1,990	0
100.0	0	55,006	42,610	22,830	3,291	6,597	3,291	0
100.0	0	5,732	4,913	2,430	415	831	415	0
100.0	0	49,274	37,697	20,400	2,876	5,766	2,876	0
100.0	0	2,664	2,179	1,834	0	0	315	0
100.0	0	2,664	2,179	1,834	0	0	315	0
100.0	0	19,691	19,691	12,336	647	1,200	679	0
100.0	0	19,691	19,691	12,336	647	1,200	679	0
100.0	0	25,217	25,217	17,244	1,916	3,832	1,916	0
100.0	0	25,217	25,217	17,244	1,916	3,832	1,916	0

路線別内訳  
一般県道

(平成25年4月1日現在)  
南部土木事務所

路線名	改良済				未改良			
	19.5m以上	13.0m以上	5.5m以上	5.5m未満	5.5m以上	3.5m以上	3.5m未満	うち自動車交通不能
県道3号線	0	0	1,373	0	69	0	0	0
糸満市	0	0	1,373	0	69	0	0	0
県道3号線(旧)	0	0	0	0	0	431	0	0
糸満市	0	0	0	0	0	431	0	0
県道11号線	0	60	2,735	0	0	0	0	0
那覇市	0	0	60	0	0	0	0	0
豊見城市	0	60	2,675	0	0	0	0	0
県道11号線(新)	0	0	1,384	0	0	0	0	0
那覇市	0	0	193	0	0	0	0	0
豊見城市	0	0	1,191	0	0	0	0	0
県道15号線	0	0	3,932	0	0	0	0	0
糸満市	0	0	209	0	0	0	0	0
八重瀬町	0	0	512	0	0	0	0	0
八重瀬町	0	0	3,211	0	0	0	0	0
県道15号線(旧)	0	0	1,056	0	0	0	0	0
八重瀬町	0	0	1,056	0	0	0	0	0
県道17号線	0	0	5,912	14	0	0	0	0
南城市	0	0	2,994	14	0	0	0	0
八重瀬町	0	0	2,918	0	0	0	0	0
県道28号線	0	0	934	0	0	0	0	0
那覇市	0	0	934	0	0	0	0	0
県道39号線	88	280	1,622	0	0	0	0	0
那覇市	88	280	1,622	0	0	0	0	0
南風原与那原線	112	13	3,166	0	0	0	0	0
与那原町	0	0	415	0	0	0	0	0
南風原町	112	13	2,751	0	0	0	0	0
南風原与那原線(旧)	0	0	211	104	0	0	0	0
南風原町	0	0	211	104	0	0	0	0
県道42号線	0	679	0	0	0	0	0	0
那覇市	0	679	0	0	0	0	0	0
県道43号線	0	0	1,916	0	0	0	0	0
那覇市	0	0	1,916	0	0	0	0	0

単位：メートル

舗装済	未舗装	舗装済			道路延長	橋梁		トンネル	
		セメント	アスファルト			個数	延長	個数	延長
			高級	簡易					
1,442	0	0	1,373	69	1,442	0	0	0	0
1,442	0	0	1,373	69	1,442	0	0	0	0
431	0	0	0	431	431	0	0	0	0
431	0	0	0	431	431	0	0	0	0
2,795	0	0	2,795	0	2,650	3	145	0	0
60	0	0	60	0	60	0	0	0	0
2,735	0	0	2,735	0	2,590	3	145	0	0
1,384	0	0	1,384	0	1,067	2	317	0	0
193	0	0	193	0	193	0	0	0	0
1,191	0	0	1,191	0	874	2	317	0	0
3,932	0	0	3,932	0	3,932	0	0	0	0
209	0	0	209	0	209	0	0	0	0
512	0	0	512	0	512	0	0	0	0
3,211	0	0	3,211	0	3,211	0	0	0	0
1,056	0	0	1,056	0	1,056	0	0	0	0
1,056	0	0	1,056	0	1,056	0	0	0	0
5,926	0	0	5,926	0	5,905	2	21	0	0
3,008	0	0	3,008	0	2,987	2	21	0	0
2,918	0	0	2,918	0	2,918	0	0	0	0
934	0	0	934	0	931	1	3	0	0
934	0	0	934	0	931	1	3	0	0
1,990	0	0	1,990	0	1,973	1	17	0	0
1,990	0	0	1,990	0	1,973	1	17	0	0
3,291	0	0	3,291	0	3,278	2	13	0	0
415	0	0	415	0	415	0	0	0	0
2,876	0	0	2,876	0	2,863	2	13	0	0
315	0	0	315	0	315	0	0	0	0
315	0	0	315	0	315	0	0	0	0
679	0	0	679	0	657	1	22	0	0
679	0	0	679	0	657	1	22	0	0
1,916	0	0	1,916	0	1,899	1	17	0	0
1,916	0	0	1,916	0	1,899	1	17	0	0

路線別内訳  
一般県道

(平成25年4月1日現在)  
南部土木事務所

路線名	総延長	重用	未供用	実延長	改良率(%)	舗装率(%)
宇根仲泊線	12,675	0	0	12,675	100.0	100.0
久米島町	12,675	0	0	12,675	100.0	100.0
県道46号線	3,008	0	0	3,008	100.0	100.0
那覇市	3,008	0	0	3,008	100.0	100.0
県道47号線	774	13	0	761	100.0	100.0
那覇市	774	13	0	761	100.0	100.0
県道48号線	7,252	63	0	7,189	100.0	100.0
南風原町	866	37	0	829	100.0	100.0
南城市	5,648	26	0	5,622	100.0	100.0
八重瀬町	738	0	0	738	100.0	100.0
県道48号線(旧)	764	0	0	764	0.0	0.0
南城市	764	0	0	764	0.0	0.0
県道49号線	694	0	0	694	100.0	100.0
那覇市	694	0	0	694	100.0	100.0
県道50号線	888	0	0	888	100.0	100.0
那覇市	888	0	0	888	100.0	100.0
県道52号線	4,820	122	0	4,698	84.7	34.4
糸満市	1,445	0	0	1,445	72.3	23.5
八重瀬町	3,375	122	0	3,253	90.2	39.3
県道54号線	2,921	0	0	2,921	100.0	100.0
糸満市	2,921	0	0	2,921	100.0	100.0
県道62号線	2,204	0	0	2,204	100.0	100.0
那覇市	1,980	0	0	1,980	100.0	100.0
豊見城市	224	0	0	224	100.0	100.0
県道68号線	1,695	0	0	1,695	100.0	100.0
豊見城市	1,695	0	0	1,695	100.0	100.0
県道128号線	1,717	0	0	1,717	100.0	100.0
南風原町	1,717	0	0	1,717	100.0	100.0
県道131号線	2,601	0	0	2,601	100.0	100.0
八重瀬町	2,601	0	0	2,601	100.0	100.0

単位：メートル

舗 装 率 含 率 (%)	歩 道 橋	道 路 面 積 (㎡)			歩 道 延 長		改 良 済 延 長	未 改 良 延 長
		道 路 敷	道 路 部	車 道	設 置 延 長	総 延 長		
100.0	0	179,849	123,722	80,965	6,735	10,759	12,675	0
100.0	0	179,849	123,722	80,965	6,735	10,759	12,675	0
100.0	0	40,674	39,858	24,176	3,008	5,728	3,008	0
100.0	0	40,674	39,858	24,176	3,008	5,728	3,008	0
100.0	0	10,715	10,715	5,708	761	1,522	761	0
100.0	0	10,715	10,715	5,708	761	1,522	761	0
100.0	0	109,520	95,062	46,291	7,189	13,282	7,189	0
100.0	0	12,255	11,435	5,679	829	1,617	829	0
100.0	0	86,939	74,507	36,169	5,622	10,184	5,622	0
100.0	0	10,326	9,120	4,443	738	1,481	738	0
100.0	0	5,833	5,575	4,060	0	0	0	764
100.0	0	5,833	5,575	4,060	0	0	0	764
100.0	0	7,715	7,078	4,097	694	735	694	0
100.0	0	7,715	7,078	4,097	694	735	694	0
100.0	0	8,871	7,593	5,393	348	685	888	0
100.0	0	8,871	7,593	5,393	348	685	888	0
100.0	0	51,475	43,990	28,859	2,593	5,290	3,980	718
100.0	0	15,934	12,136	9,517	375	715	1,045	400
100.0	0	35,541	31,854	19,342	2,218	4,575	2,935	318
100.0	0	25,954	22,308	17,236	667	961	2,921	0
100.0	0	25,954	22,308	17,236	667	961	2,921	0
100.0	0	24,683	24,418	15,461	2,183	4,221	2,204	0
100.0	0	22,280	22,071	13,869	1,959	3,772	1,980	0
100.0	0	2,403	2,347	1,592	224	449	224	0
100.0	1	21,696	20,668	12,873	1,695	3,248	1,695	0
100.0	1	21,696	20,668	12,873	1,695	3,248	1,695	0
100.0	0	19,336	18,467	10,054	1,717	3,434	1,717	0
100.0	0	19,336	18,467	10,054	1,717	3,434	1,717	0
100.0	0	37,683	32,306	16,266	2,533	3,051	2,601	0
100.0	0	37,683	32,306	16,266	2,533	3,051	2,601	0

路線別内訳  
一般県道

(平成25年4月1日現在)  
南部土木事務所

路線名	改良済				未改良			
	19.5m以上	13.0m以上	5.5m以上	5.5m未満	5.5m以上	3.5m以上	3.5m未満	うち自動車交通不能
宇根仲泊線	0	0	12,351	324	0	0	0	0
久米島町	0	0	12,351	324	0	0	0	0
県道46号線	0	410	2,598	0	0	0	0	0
那覇市	0	410	2,598	0	0	0	0	0
県道47号線	0	0	761	0	0	0	0	0
那覇市	0	0	761	0	0	0	0	0
県道48号線	0	0	7,189	0	0	0	0	0
南風原町	0	0	829	0	0	0	0	0
南城市	0	0	5,622	0	0	0	0	0
八重瀬町	0	0	738	0	0	0	0	0
県道48号線(旧)	0	0	0	0	580	184	0	0
南城市	0	0	0	0	580	184	0	0
県道49号線	0	0	694	0	0	0	0	0
那覇市	0	0	694	0	0	0	0	0
県道50号線	0	0	888	0	0	0	0	0
那覇市	0	0	888	0	0	0	0	0
県道52号線	0	0	3,980	0	603	115	0	0
糸満市	0	0	1,045	0	359	41	0	0
八重瀬町	0	0	2,935	0	244	74	0	0
県道54号線	0	0	2,040	881	0	0	0	0
糸満市	0	0	2,040	881	0	0	0	0
県道62号線	0	12	2,192	0	0	0	0	0
那覇市	0	12	1,968	0	0	0	0	0
豊見城市	0	0	224	0	0	0	0	0
県道68号線	13	19	1,663	0	0	0	0	0
豊見城市	13	19	1,663	0	0	0	0	0
県道128号線	0	0	1,641	76	0	0	0	0
南風原町	0	0	1,641	76	0	0	0	0
県道131号線	0	0	2,601	0	0	0	0	0
八重瀬町	0	0	2,601	0	0	0	0	0

単位：メートル

舗装済	未舗装	舗装済			道路延長	橋梁		トンネル	
		セメント	アスファルト			個数	延長	個数	延長
			高級	簡易					
12,675	0	0	12,675	0	12,648	7	27	0	0
12,675	0	0	12,675	0	12,648	7	27	0	0
3,008	0	0	3,008	0	2,997	2	11	0	0
3,008	0	0	3,008	0	2,997	2	11	0	0
761	0	0	761	0	761	0	0	0	0
761	0	0	761	0	761	0	0	0	0
7,189	0	0	7,189	0	7,157	2	32	0	0
829	0	0	829	0	829	0	0	0	0
5,622	0	0	5,622	0	5,590	2	32	0	0
738	0	0	738	0	738	0	0	0	0
764	0	0	0	764	764	0	0	0	0
764	0	0	0	764	764	0	0	0	0
694	0	0	694	0	694	0	0	0	0
694	0	0	694	0	694	0	0	0	0
888	0	0	888	0	888	0	0	0	0
888	0	0	888	0	888	0	0	0	0
4,698	0	0	1,617	3,081	4,687	3	11	0	0
1,445	0	0	340	1,105	1,441	1	4	0	0
3,253	0	0	1,277	1,976	3,246	2	7	0	0
2,921	0	0	2,921	0	2,921	0	0	0	0
2,921	0	0	2,921	0	2,921	0	0	0	0
2,204	0	0	2,204	0	2,201	1	3	0	0
1,980	0	0	1,980	0	1,977	1	3	0	0
224	0	0	224	0	224	0	0	0	0
1,695	0	0	1,695	0	1,695	0	0	0	0
1,695	0	0	1,695	0	1,695	0	0	0	0
1,717	0	0	1,717	0	1,717	0	0	0	0
1,717	0	0	1,717	0	1,717	0	0	0	0
2,601	0	0	2,601	0	2,600	1	1	0	0
2,601	0	0	2,601	0	2,600	1	1	0	0



路線別内訳  
一般県道

(平成25年4月1日現在)  
南部土木事務所

路線名	総延長	重用	未供用	実延長	改良率(%)	舗高装設率(%)
県道134号線	1,893	0	0	1,893	62.5	68.0
糸満市	750	0	0	750	5.3	19.2
八重瀬町	1,143	0	0	1,143	100.0	100.0
佐敷玉城線	7,198	1,032	0	6,166	100.0	100.0
南城市	7,198	1,032	0	6,166	100.0	100.0
佐敷玉城線(旧)	319	0	0	319	100.0	100.0
南城市	319	0	0	319	100.0	100.0
県道138号線	386	0	0	386	100.0	100.0
南城市	386	0	0	386	100.0	100.0
兼城港線	98	0	0	98	100.0	100.0
久米島町	98	0	0	98	100.0	100.0
渡嘉敷港線	324	0	0	324	93.8	0.0
渡嘉敷村	324	0	0	324	93.8	0.0
渡嘉敷港線(旧)	252	0	0	252	87.7	0.0
渡嘉敷村	252	0	0	252	87.7	0.0
座間味港線	129	0	0	129	0.0	0.0
座間味村	129	0	0	129	0.0	0.0
栗国港線	780	0	0	780	100.0	0.0
栗国村	780	0	0	780	100.0	0.0
渡名喜港線	25	0	0	25	0.0	0.0
渡名喜村	25	0	0	25	0.0	0.0
南大東飛行場線	4,427	0	0	4,427	100.0	100.0
南大東村	4,427	0	0	4,427	100.0	100.0
北大東港線	2,219	0	0	2,219	100.0	83.8
北大東村	2,219	0	0	2,219	100.0	83.8
真地久茂地線	5,108	837	0	4,271	94.9	47.4
那覇市	5,108	837	0	4,271	94.9	47.4
那覇内環状線	5,498	871	0	4,627	100.0	100.0
那覇市	5,498	871	0	4,627	100.0	100.0
那覇内環状線(旧)	1,738	0	0	1,738	100.0	21.4
那覇市	1,738	0	0	1,738	100.0	21.4

単位：メートル

舗 装 率 含 (%)	歩 道 橋	道 路 面 積 (㎡)			歩 道 延 長		改 良 済 延 長	未 改 良 延 長
		道 路 敷	道 路 部	車 道	設 置 延 長	総 延 長		
100.0	0	19,476	16,421	9,875	616	1,128	1,183	710
100.0	0	7,100	5,840	3,080	104	104	40	710
100.0	0	12,376	10,581	6,795	512	1,024	1,143	0
100.0	0	102,705	86,688	40,336	5,946	11,364	6,166	0
100.0	0	102,705	86,688	40,336	5,946	11,364	6,166	0
100.0	0	3,594	3,474	1,783	319	634	319	0
100.0	0	3,594	3,474	1,783	319	634	319	0
100.0	0	4,232	3,775	2,263	381	736	386	0
100.0	0	4,232	3,775	2,263	381	736	386	0
100.0	0	1,176	1,176	588	98	196	98	0
100.0	0	1,176	1,176	588	98	196	98	0
100.0	0	2,208	2,142	1,316	221	288	304	20
100.0	0	2,208	2,142	1,316	221	288	304	20
100.0	0	1,429	1,400	771	221	221	221	31
100.0	0	1,429	1,400	771	221	221	221	31
100.0	0	1,069	810	648	0	0	0	129
100.0	0	1,069	810	648	0	0	0	129
100.0	0	7,722	5,850	4,680	0	0	780	0
100.0	0	7,722	5,850	4,680	0	0	780	0
0.0	0	132	100	75	0	0	0	25
0.0	0	132	100	75	0	0	0	25
100.0	0	104,963	96,636	31,390	4,427	5,314	4,427	0
100.0	0	104,963	96,636	31,390	4,427	5,314	4,427	0
100.0	0	28,733	20,875	14,755	1,184	1,390	2,219	0
100.0	0	28,733	20,875	14,755	1,184	1,390	2,219	0
100.0	0	65,784	64,307	41,513	3,041	4,952	4,054	217
100.0	0	65,784	64,307	41,513	3,041	4,952	4,054	217
100.0	3	118,611	107,735	56,106	4,627	7,699	4,627	0
100.0	3	118,611	107,735	56,106	4,627	7,699	4,627	0
100.0	0	18,648	17,632	12,420	760	1,170	1,738	0
100.0	0	18,648	17,632	12,420	760	1,170	1,738	0

路線別内訳  
一般県道

(平成25年4月1日現在)  
南部土木事務所

路線名	改良済				未改良			
	19.5m以上	13.0m以上	5.5m以上	5.5m未満	5.5m以上	3.5m以上	3.5m未満	うち自動車交通不能
県道134号線	0	0	1,183	0	0	710	0	0
糸満市	0	0	40	0	0	710	0	0
八重瀬町	0	0	1,143	0	0	0	0	0
佐敷玉城線	0	0	6,166	0	0	0	0	0
南城市	0	0	6,166	0	0	0	0	0
佐敷玉城線(旧)	0	0	33	286	0	0	0	0
南城市	0	0	33	286	0	0	0	0
県道138号線	0	0	386	0	0	0	0	0
南城市	0	0	386	0	0	0	0	0
兼城港線	0	0	98	0	0	0	0	0
久米島町	0	0	98	0	0	0	0	0
渡嘉敷港線	0	0	0	304	0	0	20	0
渡嘉敷村	0	0	0	304	0	0	20	0
渡嘉敷港線(旧)	0	0	0	221	0	9	22	0
渡嘉敷村	0	0	0	221	0	9	22	0
座間味港線	0	0	0	0	0	129	0	0
座間味村	0	0	0	0	0	129	0	0
栗国港線	0	0	780	0	0	0	0	0
栗国村	0	0	780	0	0	0	0	0
渡名喜港線	0	0	0	0	0	0	25	0
渡名喜村	0	0	0	0	0	0	25	0
南大東飛行場線	22	17	4,388	0	0	0	0	0
南大東村	22	17	4,388	0	0	0	0	0
北大東港線	0	0	2,219	0	0	0	0	0
北大東村	0	0	2,219	0	0	0	0	0
真地久茂地線	0	663	1,565	1,826	0	212	5	0
那覇市	0	663	1,565	1,826	0	212	5	0
那覇内環状線	144	2,395	2,088	0	0	0	0	0
那覇市	144	2,395	2,088	0	0	0	0	0
那覇内環状線(旧)	0	0	1,591	147	0	0	0	0
那覇市	0	0	1,591	147	0	0	0	0

単位：メートル

舗装済	未舗装	舗装済			道路延長	橋梁		トンネル	
		セメント	アスファルト			個数	延長	個数	延長
			高級	簡易					
1,893	0	0	1,287	606	1,890	1	3	0	0
750	0	0	144	606	747	1	3	0	0
1,143	0	0	1,143	0	1,143	0	0	0	0
6,166	0	0	6,166	0	6,166	0	0	0	0
6,166	0	0	6,166	0	6,166	0	0	0	0
319	0	0	319	0	319	0	0	0	0
319	0	0	319	0	319	0	0	0	0
386	0	0	386	0	386	0	0	0	0
386	0	0	386	0	386	0	0	0	0
98	0	0	98	0	98	0	0	0	0
98	0	0	98	0	98	0	0	0	0
324	0	0	0	324	324	0	0	0	0
324	0	0	0	324	324	0	0	0	0
252	0	0	0	252	252	0	0	0	0
252	0	0	0	252	252	0	0	0	0
129	0	0	0	129	125	1	4	0	0
129	0	0	0	129	125	1	4	0	0
780	0	0	0	780	780	0	0	0	0
780	0	0	0	780	780	0	0	0	0
0	25	0	0	0	25	0	0	0	0
0	25	0	0	0	25	0	0	0	0
4,427	0	0	4,427	0	4,427	0	0	0	0
4,427	0	0	4,427	0	4,427	0	0	0	0
2,219	0	69	1,790	360	2,219	0	0	0	0
2,219	0	69	1,790	360	2,219	0	0	0	0
4,271	0	0	2,023	2,248	3,949	4	322	0	0
4,271	0	0	2,023	2,248	3,949	4	322	0	0
4,627	0	0	4,627	0	4,468	2	159	0	0
4,627	0	0	4,627	0	4,468	2	159	0	0
1,738	0	0	372	1,366	1,738	0	0	0	0
1,738	0	0	372	1,366	1,738	0	0	0	0

路線別内訳  
一般県道

(平成25年4月1日現在)  
南部土木事務所

路線名	総延長	重用	未供用	実延長	改良率(%)	舗高装級率(%)
魂魄之塔線	1,479	0	0	1,479	100.0	100.0
糸満市	1,479	0	0	1,479	100.0	100.0
魂魄之塔線(旧)	169	0	0	169	100.0	100.0
糸満市	169	0	0	169	100.0	100.0
北南線	6,744	0	0	6,744	100.0	100.0
南大東村	6,744	0	0	6,744	100.0	100.0
那覇宜野湾線	2,122	31	0	2,091	100.0	100.0
那覇市	2,122	31	0	2,091	100.0	100.0
那覇空港線	3,812	546	0	3,266	100.0	100.0
那覇市	2,972	546	0	2,426	100.0	100.0
豊見城市	840	0	0	840	100.0	100.0
久米島一周線	40,167	13,517	25,156	1,494	100.0	100.0
久米島町	40,167	13,517	25,156	1,494	100.0	100.0
東風平豊見城線	9,156	1,297	6,519	1,340	100.0	100.0
豊見城市	7,066	856	4,870	1,340	100.0	100.0
八重瀬町	2,090	441	1,649	0	0.0	0.0
糸満具志頭線	9,242	34	3,110	6,098	100.0	100.0
糸満市	9,154	34	3,110	6,010	100.0	100.0
八重瀬町	88	0	0	88	100.0	100.0
事務所計	171,459	18,433	34,785	118,241	97.4	91.2
現道計	164,980	18,382	34,785	111,813	98.3	93.2
旧道計	5,044	0	0	5,044	75.7	44.2
新道計	1,435	51	0	1,384	100.0	100.0

単位：メートル

舗 装 率 含 率 (%)	歩 道 橋	道 路 面 積 (㎡)			歩 道 延 長		改 良 済 延 長	未 改 良 延 長
		道 路 敷	道 路 部	車 道	設 置 延 長	総 延 長		
100.0	0	21,133	17,005	9,109	1,479	1,481	1,479	0
100.0	0	21,133	17,005	9,109	1,479	1,481	1,479	0
100.0	0	1,612	1,529	1,010	77	78	169	0
100.0	0	1,612	1,529	1,010	77	78	169	0
100.0	0	76,303	61,586	42,374	1,705	1,681	6,744	0
100.0	0	76,303	61,586	42,374	1,705	1,681	6,744	0
100.0	0	57,615	56,187	31,018	2,091	4,086	2,091	0
100.0	0	57,615	56,187	31,018	2,091	4,086	2,091	0
100.0	0	60,322	55,667	29,388	3,266	8,000	3,266	0
100.0	0	45,485	44,104	23,681	2,426	6,332	2,426	0
100.0	0	14,837	11,563	5,707	840	1,668	840	0
100.0	0	48,600	23,012	9,022	1,494	2,989	1,494	0
100.0	0	48,600	23,012	9,022	1,494	2,989	1,494	0
100.0	0	42,770	42,660	22,481	1,340	2,716	1,340	0
100.0	0	42,770	42,660	22,481	1,340	2,716	1,340	0
0.0	0	0	0	0	0	0	0	0
100.0	0	80,310	69,556	40,075	4,421	7,368	6,098	0
100.0	0	78,976	68,814	39,476	4,412	7,359	6,010	0
100.0	0	1,334	742	599	9	9	88	0
100.0	4	1,825,839	1,568,339	871,719	92,049	159,607	115,127	3,114
100.0	4	1,752,824	1,501,611	830,567	88,235	153,623	109,925	1,888
100.0	0	52,480	47,350	31,660	2,433	3,242	3,818	1,226
100.0	0	20,535	19,378	9,492	1,381	2,742	1,384	0

路線別内訳  
一般県道

(平成25年4月1日現在)  
南部土木事務所

路線名	改良済				未改良			
	19.5m以上	13.0m以上	5.5m以上	5.5m未満	5.5m以上	3.5m以上	3.5m未満	うち自動車交通不能
魂魄之塔線	0	0	1,479	0	0	0	0	0
糸満市	0	0	1,479	0	0	0	0	0
魂魄之塔線(旧)	0	0	169	0	0	0	0	0
糸満市	0	0	169	0	0	0	0	0
北南線	0	0	6,688	56	0	0	0	0
南大東村	0	0	6,688	56	0	0	0	0
那覇宜野湾線	273	844	974	0	0	0	0	0
那覇市	273	844	974	0	0	0	0	0
那覇空港線	20	980	2,223	43	0	0	0	0
那覇市	20	980	1,383	43	0	0	0	0
豊見城市	0	0	840	0	0	0	0	0
久米島一周線	0	0	1,494	0	0	0	0	0
久米島町	0	0	1,494	0	0	0	0	0
東風平豊見城線	0	1,340	0	0	0	0	0	0
豊見城市	0	1,340	0	0	0	0	0	0
八重瀬町	0	0	0	0	0	0	0	0
糸満具志頭線	0	0	6,098	0	0	0	0	0
糸満市	0	0	6,010	0	0	0	0	0
八重瀬町	0	0	88	0	0	0	0	0
事務所計	672	7,712	102,461	4,282	1,252	1,790	72	0
現道計	672	7,712	98,017	3,524	672	1,166	50	0
旧道計	0	0	3,060	758	580	624	22	0
新道計	0	0	1,384	0	0	0	0	0

単位：メートル

舗装済	未舗装	舗装済			道路延長	橋梁		トンネル	
		セメント	アスファルト			個数	延長	個数	延長
			高級	簡易					
1,479	0	0	1,479	0	1,479	0	0	0	0
1,479	0	0	1,479	0	1,479	0	0	0	0
169	0	0	169	0	169	0	0	0	0
169	0	0	169	0	169	0	0	0	0
6,744	0	0	6,744	0	6,744	0	0	0	0
6,744	0	0	6,744	0	6,744	0	0	0	0
2,091	0	0	2,091	0	2,074	1	17	0	0
2,091	0	0	2,091	0	2,074	1	17	0	0
3,266	0	0	3,266	0	3,253	2	13	0	0
2,426	0	0	2,426	0	2,420	1	6	0	0
840	0	0	840	0	833	1	7	0	0
1,494	0	0	1,494	0	1,433	2	61	0	0
1,494	0	0	1,494	0	1,433	2	61	0	0
1,340	0	0	1,340	0	1,260	1	80	0	0
1,340	0	0	1,340	0	1,260	1	80	0	0
0	0	0	0	0	0	0	0	0	0
6,098	0	0	6,098	0	6,095	1	3	0	0
6,010	0	0	6,010	0	6,007	1	3	0	0
88	0	0	88	0	88	0	0	0	0
118,216	25	69	107,737	10,410	116,939	44	1,302	0	0
111,788	25	69	104,122	7,597	110,828	42	985	0	0
5,044	0	0	2,231	2,813	5,044	0	0	0	0
1,384	0	0	1,384	0	1,067	2	317	0	0



路線別内訳  
一般県道

(平成25年4月1日現在)  
宮古土木事務所

路線名	総延長	重用	未供用	実延長	改良率(%)	舗高装級率(%)
平良下地島空港線	14,900	0	14,900	0	0.0	0.0
宮古島市	14,900	0	14,900	0	0.0	0.0
平良新里線	13,153	923	0	12,230	93.2	90.3
宮古島市	13,153	923	0	12,230	93.2	90.3
平良新里線(旧)	511	0	0	511	100.0	100.0
宮古島市	511	0	0	511	100.0	100.0
与那覇上地線	1,175	0	0	1,175	41.2	41.2
宮古島市	1,175	0	0	1,175	41.2	41.2
平良久松港線	2,783	0	0	2,783	100.0	100.0
宮古島市	2,783	0	0	2,783	100.0	100.0
鏡原増原線	3,867	0	0	3,867	100.0	100.0
宮古島市	3,867	0	0	3,867	100.0	100.0
野原越七原線	3,268	0	0	3,268	100.0	100.0
宮古島市	3,268	0	0	3,268	100.0	100.0
嘉手苅屋原線	4,626	0	0	4,626	100.0	100.0
宮古島市	4,626	0	0	4,626	100.0	100.0
根間地与那節線	3,886	0	0	3,886	100.0	100.0
宮古島市	3,886	0	0	3,886	100.0	100.0
根間地与那節線(旧)	317	0	0	317	100.0	100.0
宮古島市	317	0	0	317	100.0	100.0
福里保良線	4,890	0	0	4,890	100.0	100.0
宮古島市	4,890	0	0	4,890	100.0	100.0
福里保良線(旧)	452	0	0	452	0.0	0.0
宮古島市	452	0	0	452	0.0	0.0
川満山中線	3,082	10	0	3,072	100.0	100.0
宮古島市	3,082	10	0	3,072	100.0	100.0
友利線	6,335	44	0	6,291	100.0	100.0
宮古島市	6,335	44	0	6,291	100.0	100.0
宮国線	3,956	9	0	3,947	100.0	100.0
宮古島市	3,956	9	0	3,947	100.0	100.0
長山港佐良浜港線	11,216	960	0	10,256	100.0	100.0
宮古島市	11,216	960	0	10,256	100.0	100.0

単位：メートル

舗 装 率 含 (%)	歩 道 橋	道 路 面 積 (㎡)			歩 道 延 長		改 良 済 延 長	未 改 良 延 長
		道 路 敷	道 路 部	車 道	設 置 延 長	総 延 長		
0.0	0	0	0	0	0	0	0	0
0.0	0	0	0	0	0	0	0	0
100.0	0	146,694	139,189	76,241	11,207	17,203	11,397	833
100.0	0	146,694	139,189	76,241	11,207	17,203	11,397	833
100.0	0	4,197	3,326	2,712	0	0	511	0
100.0	0	4,197	3,326	2,712	0	0	511	0
100.0	0	12,925	12,680	8,273	831	1,033	484	691
100.0	0	12,925	12,680	8,273	831	1,033	484	691
100.0	0	46,590	43,353	19,975	2,783	6,011	2,783	0
100.0	0	46,590	43,353	19,975	2,783	6,011	2,783	0
100.0	0	55,821	50,412	23,388	3,843	6,127	3,867	0
100.0	0	55,821	50,412	23,388	3,843	6,127	3,867	0
100.0	0	47,826	40,318	21,830	3,007	5,283	3,268	0
100.0	0	47,826	40,318	21,830	3,007	5,283	3,268	0
100.0	0	63,002	56,796	29,322	4,626	8,436	4,626	0
100.0	0	63,002	56,796	29,322	4,626	8,436	4,626	0
100.0	0	55,807	48,621	24,293	3,886	7,764	3,886	0
100.0	0	55,807	48,621	24,293	3,886	7,764	3,886	0
100.0	0	2,000	1,736	1,185	0	0	317	0
100.0	0	2,000	1,736	1,185	0	0	317	0
100.0	0	63,676	54,919	30,136	4,852	4,847	4,890	0
100.0	0	63,676	54,919	30,136	4,852	4,847	4,890	0
100.0	0	2,407	2,163	1,519	0	0	0	452
100.0	0	2,407	2,163	1,519	0	0	0	452
100.0	0	37,283	33,591	17,792	3,072	3,067	3,072	0
100.0	0	37,283	33,591	17,792	3,072	3,067	3,072	0
100.0	0	78,116	68,113	38,492	6,291	7,769	6,291	0
100.0	0	78,116	68,113	38,492	6,291	7,769	6,291	0
100.0	0	44,821	40,002	23,986	3,947	3,947	3,947	0
100.0	0	44,821	40,002	23,986	3,947	3,947	3,947	0
100.0	0	122,910	113,571	67,933	9,772	16,432	10,256	0
100.0	0	122,910	113,571	67,933	9,772	16,432	10,256	0

路線別内訳  
一般県道

(平成25年4月1日現在)  
宮古土木事務所

路線名	改良済				未改良			
	19.5m以上	13.0m以上	5.5m以上	5.5m未満	5.5m以上	3.5m以上	3.5m未満	うち自動車交通不能
平良下地島空港線	0	0	0	0	0	0	0	0
宮古島市	0	0	0	0	0	0	0	0
平良新里線	0	0	11,397	0	0	833	0	0
宮古島市	0	0	11,397	0	0	833	0	0
平良新里線(旧)	0	0	0	511	0	0	0	0
宮古島市	0	0	0	511	0	0	0	0
与那覇上地線	0	0	484	0	691	0	0	0
宮古島市	0	0	484	0	691	0	0	0
平良久松港線	0	0	2,783	0	0	0	0	0
宮古島市	0	0	2,783	0	0	0	0	0
鏡原増原線	0	0	3,867	0	0	0	0	0
宮古島市	0	0	3,867	0	0	0	0	0
野原越七原線	0	0	3,268	0	0	0	0	0
宮古島市	0	0	3,268	0	0	0	0	0
嘉手苅屋原線	52	0	4,574	0	0	0	0	0
宮古島市	52	0	4,574	0	0	0	0	0
根間地与那節線	0	0	3,886	0	0	0	0	0
宮古島市	0	0	3,886	0	0	0	0	0
根間地与那節線(旧)	0	0	0	317	0	0	0	0
宮古島市	0	0	0	317	0	0	0	0
福里保良線	0	0	4,890	0	0	0	0	0
宮古島市	0	0	4,890	0	0	0	0	0
福里保良線(旧)	0	0	0	0	0	291	161	0
宮古島市	0	0	0	0	0	291	161	0
川満山中線	0	0	3,072	0	0	0	0	0
宮古島市	0	0	3,072	0	0	0	0	0
友利線	0	41	6,250	0	0	0	0	0
宮古島市	0	41	6,250	0	0	0	0	0
宮国線	0	0	3,947	0	0	0	0	0
宮古島市	0	0	3,947	0	0	0	0	0
長山港佐良浜港線	0	0	9,652	604	0	0	0	0
宮古島市	0	0	9,652	604	0	0	0	0

単位：メートル

舗装済	未舗装	舗装済			道路延長	橋梁		トンネル	
		セメント	アスファルト			個数	延長	個数	延長
			高級	簡易					
0	0	0	0	0	0	0	0	0	
0	0	0	0	0	0	0	0	0	
12,230	0	110	10,928	1,192	12,230	0	0	0	
12,230	0	110	10,928	1,192	12,230	0	0	0	
511	0	0	511	0	511	0	0	0	
511	0	0	511	0	511	0	0	0	
1,175	0	0	484	691	1,170	1	5	0	
1,175	0	0	484	691	1,170	1	5	0	
2,783	0	0	2,783	0	2,783	0	0	0	
2,783	0	0	2,783	0	2,783	0	0	0	
3,867	0	0	3,867	0	3,859	2	8	0	
3,867	0	0	3,867	0	3,859	2	8	0	
3,268	0	0	3,268	0	3,268	0	0	0	
3,268	0	0	3,268	0	3,268	0	0	0	
4,626	0	0	4,626	0	4,619	1	7	0	
4,626	0	0	4,626	0	4,619	1	7	0	
3,886	0	0	3,886	0	3,886	0	0	0	
3,886	0	0	3,886	0	3,886	0	0	0	
317	0	0	317	0	317	0	0	0	
317	0	0	317	0	317	0	0	0	
4,890	0	0	4,890	0	4,890	0	0	0	
4,890	0	0	4,890	0	4,890	0	0	0	
452	0	0	0	452	452	0	0	0	
452	0	0	0	452	452	0	0	0	
3,072	0	0	3,072	0	3,072	0	0	0	
3,072	0	0	3,072	0	3,072	0	0	0	
6,291	0	0	6,291	0	6,288	1	3	0	
6,291	0	0	6,291	0	6,288	1	3	0	
3,947	0	0	3,947	0	3,947	0	0	0	
3,947	0	0	3,947	0	3,947	0	0	0	
10,256	0	0	10,256	0	10,243	2	13	0	
10,256	0	0	10,256	0	10,243	2	13	0	

路線別内訳  
一般県道

(平成25年4月1日現在)  
宮古土木事務所

路線名	総延長	重用	未供用	実延長	改良率(%)	舗装率(%)
長山港佐良浜港線(新)	3,179	0	0	3,179	100.0	100.0
宮古島市	3,179	0	0	3,179	100.0	100.0
多良間多良間港線	814	0	0	814	60.7	60.7
多良間村	814	0	0	814	60.7	60.7
保良上地線	20,933	51	905	19,977	99.8	100.0
宮古島市	20,933	51	905	19,977	99.8	100.0
池間大浦線	11,825	0	0	11,825	99.1	98.3
宮古島市	11,825	0	0	11,825	99.1	98.3
城辺下地線	11,874	60	10,362	1,452	100.0	100.0
宮古島市	11,874	60	10,362	1,452	100.0	100.0
高野西里線	10,641	3,164	0	7,477	100.0	100.0
宮古島市	10,641	3,164	0	7,477	100.0	100.0
事務所計	137,683	5,221	26,167	106,295	97.7	97.3
現道計	133,224	5,221	26,167	101,836	98.1	97.6
旧道計	1,280	0	0	1,280	64.7	64.7
新道計	3,179	0	0	3,179	100.0	100.0

単位：メートル

舗 装 率 含 (%)	歩 道 橋	道 路 面 積 (㎡)			歩 道 延 長		改 良 済 延 長	未 改 良 延 長
		道 路 敷	道 路 部	車 道	設 置 延 長	総 延 長		
100.0	0	47,288	37,633	19,225	3,179	5,607	3,179	0
100.0	0	47,288	37,633	19,225	3,179	5,607	3,179	0
100.0	0	7,408	6,894	4,698	446	546	494	320
100.0	0	7,408	6,894	4,698	446	546	494	320
100.0	0	361,493	281,891	123,672	19,695	22,203	19,944	33
100.0	0	361,493	281,891	123,672	19,695	22,203	19,944	33
100.0	0	130,302	114,854	76,708	11,798	11,969	11,718	107
100.0	0	130,302	114,854	76,708	11,798	11,969	11,718	107
100.0	0	31,702	27,973	10,884	1,452	2,899	1,452	0
100.0	0	31,702	27,973	10,884	1,452	2,899	1,452	0
100.0	0	182,595	151,050	63,303	6,985	13,719	7,477	0
100.0	0	182,595	151,050	63,303	6,985	13,719	7,477	0
100.0	0	1,544,863	1,329,085	685,567	101,672	144,862	103,859	2,436
100.0	0	1,488,971	1,284,227	660,926	98,493	139,255	99,852	1,984
100.0	0	8,604	7,225	5,416	0	0	828	452
100.0	0	47,288	37,633	19,225	3,179	5,607	3,179	0

路線別内訳  
一般県道

(平成25年4月1日現在)  
宮古土木事務所

路線名	改良済				未改良			
	19.5m 以上	13.0m以 上	5.5m 以上	5.5m 未満	5.5m 以上	3.5m 以上	3.5m 未満	うち自動車 交通不能
長山港佐良浜港線(新)	0	0	3,179	0	0	0	0	0
宮古島市	0	0	3,179	0	0	0	0	0
多良間多良間港線	0	0	494	0	0	320	0	0
多良間村	0	0	494	0	0	320	0	0
保良上地線	53	82	19,694	115	33	0	0	0
宮古島市	53	82	19,694	115	33	0	0	0
池間大浦線	0	0	11,622	96	107	0	0	0
宮古島市	0	0	11,622	96	107	0	0	0
城辺下地線	71	9	1,372	0	0	0	0	0
宮古島市	71	9	1,372	0	0	0	0	0
高野西里線	102	414	6,961	0	0	0	0	0
宮古島市	102	414	6,961	0	0	0	0	0
事務所計	278	546	101,392	1,643	831	1,444	161	0
現道計	278	546	98,213	815	831	1,153	0	0
旧道計	0	0	0	828	0	291	161	0
新道計	0	0	3,179	0	0	0	0	0

単位：メートル

舗装済	未舗装	舗装済			道路延長	橋梁		トンネル	
		セメント	アスファルト			個数	延長	個数	延長
			高級	簡易					
3,179	0	0	3,179	0	3,179	0	0	0	0
3,179	0	0	3,179	0	3,179	0	0	0	0
814	0	0	494	320	814	0	0	0	0
814	0	0	494	320	814	0	0	0	0
19,977	0	0	19,977	0	19,821	7	156	0	0
19,977	0	0	19,977	0	19,821	7	156	0	0
11,825	0	0	11,622	203	10,301	2	1,524	0	0
11,825	0	0	11,622	203	10,301	2	1,524	0	0
1,452	0	0	1,452	0	1,452	0	0	0	0
1,452	0	0	1,452	0	1,452	0	0	0	0
7,477	0	0	7,477	0	7,477	0	0	0	0
7,477	0	0	7,477	0	7,477	0	0	0	0
106,295	0	110	103,327	2,858	104,579	16	1,716	0	0
101,836	0	110	99,320	2,406	100,120	16	1,716	0	0
1,280	0	0	828	452	1,280	0	0	0	0
3,179	0	0	3,179	0	3,179	0	0	0	0



路線別内訳  
一般県道

(平成25年4月1日現在)  
八重山土木事務所

路線名	総延長	重用	未供用	実延長	改良率(%)	舗高装級率(%)
平野伊原間線	14,544	0	0	14,544	60.4	37.1
石垣市	14,544	0	0	14,544	60.4	37.1
川平高屋線	2,732	0	952	1,780	100.0	100.0
石垣市	2,732	0	952	1,780	100.0	100.0
石垣浅田線	8,577	0	0	8,577	98.1	64.3
石垣市	8,577	0	0	8,577	98.1	64.3
石垣浅田線(旧)	220	0	0	220	100.0	100.0
石垣市	220	0	0	220	100.0	100.0
大浜富野線	12,149	5,311	0	6,838	97.4	97.4
石垣市	12,149	5,311	0	6,838	97.4	97.4
大浜富野線(新)	3,454	0	1,486	1,968	100.0	100.0
石垣市	3,454	0	1,486	1,968	100.0	100.0
石垣空港線	799	0	0	799	100.0	100.0
石垣市	799	0	0	799	100.0	100.0
白浜南風見線	50,352	0	0	50,352	100.0	95.0
竹富町	50,352	0	0	50,352	100.0	95.0
白浜南風見線(旧)	3,686	0	0	3,686	0.0	0.0
竹富町	3,686	0	0	3,686	0.0	0.0
与那国島線	14,433	0	0	14,433	90.5	90.5
与那国町	14,433	0	0	14,433	90.5	90.5
与那国港線	613	0	0	613	100.0	100.0
与那国町	613	0	0	613	100.0	100.0
新川白保線	15,360	3,084	0	12,276	93.6	87.6
石垣市	15,360	3,084	0	12,276	93.6	87.6
新川白保線(旧)	381	0	0	381	0.0	0.0
石垣市	381	0	0	381	0.0	0.0
小浜港線	1,536	0	0	1,536	100.0	100.0
竹富町	1,536	0	0	1,536	100.0	100.0
黒島港線	2,438	0	0	2,438	100.0	0.0
竹富町	2,438	0	0	2,438	100.0	0.0
黒島港線(旧)	384	0	0	384	100.0	100.0
竹富町	384	0	0	384	100.0	100.0

単位：メートル

舗装率 簡易含 (%)	歩道橋	道 路 面 積 (㎡)			歩 道 延 長		改良済 延 長	未改良 延 長
		道 路 敷	道 路 部	車 道	設置延長	総延長		
100.0	0	185,708	117,625	84,748	9,849	12,386	8,784	5,760
100.0	0	185,708	117,625	84,748	9,849	12,386	8,784	5,760
100.0	0	31,161	18,214	13,039	1,780	2,380	1,780	0
100.0	0	31,161	18,214	13,039	1,780	2,380	1,780	0
100.0	0	147,860	114,673	66,958	8,479	9,482	8,418	159
100.0	0	147,860	114,673	66,958	8,479	9,482	8,418	159
100.0	0	2,288	1,772	1,540	0	0	220	0
100.0	0	2,288	1,772	1,540	0	0	220	0
100.0	0	225,112	129,883	89,794	5,294	9,252	6,663	175
100.0	0	225,112	129,883	89,794	5,294	9,252	6,663	175
100.0	0	60,567	28,313	14,846	1,968	1,964	1,968	0
100.0	0	60,567	28,313	14,846	1,968	1,964	1,968	0
100.0	0	12,543	12,093	5,425	799	1,598	799	0
100.0	0	12,543	12,093	5,425	799	1,598	799	0
100.0	0	696,514	499,279	302,691	45,397	51,177	50,352	0
100.0	0	696,514	499,279	302,691	45,397	51,177	50,352	0
94.4	0	54,285	24,840	19,763	0	0	0	3,686
94.4	0	54,285	24,840	19,763	0	0	0	3,686
100.0	0	224,824	131,246	92,094	6,280	7,760	13,068	1,365
100.0	0	224,824	131,246	92,094	6,280	7,760	13,068	1,365
100.0	0	6,182	5,029	3,317	303	287	613	0
100.0	0	6,182	5,029	3,317	303	287	613	0
100.0	0	179,030	115,551	92,355	8,694	8,748	11,496	780
100.0	0	179,030	115,551	92,355	8,694	8,748	11,496	780
100.0	0	2,913	1,981	1,600	0	0	0	381
100.0	0	2,913	1,981	1,600	0	0	0	381
100.0	0	24,451	18,204	10,464	1,536	1,536	1,536	0
100.0	0	24,451	18,204	10,464	1,536	1,536	1,536	0
100.0	0	28,736	27,958	15,728	2,314	2,314	2,438	0
100.0	0	28,736	27,958	15,728	2,314	2,314	2,438	0
100.0	0	4,231	2,327	1,625	127	127	384	0
100.0	0	4,231	2,327	1,625	127	127	384	0

路線別内訳  
一般県道

(平成25年4月1日現在)  
八重山土木事務所

路線名	改良済				未改良			
	19.5m以上	13.0m以上	5.5m以上	5.5m未満	5.5m以上	3.5m以上	3.5m未満	うち自動車交通不能
平野伊原間線	0	0	8,784	0	912	4,848	0	0
石垣市	0	0	8,784	0	912	4,848	0	0
川平高屋線	0	0	1,780	0	0	0	0	0
石垣市	0	0	1,780	0	0	0	0	0
石垣浅田線	0	0	8,418	0	0	159	0	0
石垣市	0	0	8,418	0	0	159	0	0
石垣浅田線(旧)	0	0	220	0	0	0	0	0
石垣市	0	0	220	0	0	0	0	0
大浜富野線	0	0	6,663	0	175	0	0	0
石垣市	0	0	6,663	0	175	0	0	0
大浜富野線(新)	0	0	1,968	0	0	0	0	0
石垣市	0	0	1,968	0	0	0	0	0
石垣空港線	0	0	799	0	0	0	0	0
石垣市	0	0	799	0	0	0	0	0
白浜南風見線	0	55	48,497	1,800	0	0	0	0
竹富町	0	55	48,497	1,800	0	0	0	0
白浜南風見線(旧)	0	0	0	0	2,354	1,332	0	0
竹富町	0	0	0	0	2,354	1,332	0	0
与那国島線	0	0	13,068	0	0	1,365	0	0
与那国町	0	0	13,068	0	0	1,365	0	0
与那国港線	0	0	334	279	0	0	0	0
与那国町	0	0	334	279	0	0	0	0
新川白保線	0	0	11,496	0	780	0	0	0
石垣市	0	0	11,496	0	780	0	0	0
新川白保線(旧)	0	0	0	0	0	381	0	0
石垣市	0	0	0	0	0	381	0	0
小浜港線	0	0	1,536	0	0	0	0	0
竹富町	0	0	1,536	0	0	0	0	0
黒島港線	0	0	2,307	131	0	0	0	0
竹富町	0	0	2,307	131	0	0	0	0
黒島港線(旧)	0	0	0	384	0	0	0	0
竹富町	0	0	0	384	0	0	0	0

単位：メートル

舗装済	未舗装	舗装済			道路延長	橋梁		トンネル	
		セメント	アスファルト			個数	延長	個数	延長
			高級	簡易					
14,544	0	0	5,403	9,141	14,477	3	67	0	0
14,544	0	0	5,403	9,141	14,477	3	67	0	0
1,780	0	0	1,780	0	1,780	0	0	0	0
1,780	0	0	1,780	0	1,780	0	0	0	0
8,577	0	0	5,514	3,063	8,468	6	109	0	0
8,577	0	0	5,514	3,063	8,468	6	109	0	0
220	0	0	220	0	205	2	15	0	0
220	0	0	220	0	205	2	15	0	0
6,838	0	0	6,663	175	6,741	2	97	0	0
6,838	0	0	6,663	175	6,741	2	97	0	0
1,968	0	0	1,968	0	1,968	0	0	0	0
1,968	0	0	1,968	0	1,968	0	0	0	0
799	0	0	799	0	799	0	0	0	0
799	0	0	799	0	799	0	0	0	0
50,352	0	0	47,848	2,504	48,078	31	1,599	1	675
50,352	0	0	47,848	2,504	48,078	31	1,599	1	675
3,481	205	0	0	3,481	3,678	1	8	0	0
3,481	205	0	0	3,481	3,678	1	8	0	0
14,433	0	0	13,068	1,365	14,382	5	51	0	0
14,433	0	0	13,068	1,365	14,382	5	51	0	0
613	0	0	613	0	613	0	0	0	0
613	0	0	613	0	613	0	0	0	0
12,276	0	0	10,749	1,527	12,141	14	135	0	0
12,276	0	0	10,749	1,527	12,141	14	135	0	0
381	0	0	0	381	381	0	0	0	0
381	0	0	0	381	381	0	0	0	0
1,536	0	0	1,536	0	1,529	1	7	0	0
1,536	0	0	1,536	0	1,529	1	7	0	0
2,438	0	0	0	2,438	2,438	0	0	0	0
2,438	0	0	0	2,438	2,438	0	0	0	0
384	0	0	384	0	384	0	0	0	0
384	0	0	384	0	384	0	0	0	0

路線別内訳  
一般県道

(平成 25年 4月 1日 現在)  
八重山土木事務所

路線名	総延長	重用	未供用	実延長	改良率 (%)	舗高装級率 (%)
事務所計	131,658	8,395	2,438	120,825	89.8	79.9
現道計	123,533	8,395	952	114,186	92.8	82.3
旧道計	4,671	0	0	4,671	12.9	12.9
新道計	3,454	0	1,486	1,968	100.0	100.0

単位：メートル

舗装率 簡易含 (%)	歩道橋	道 路 面 積 (㎡)			歩 道 延 長		改良済 延 長	未改良 延 長
		道路敷	道路部	車 道	設置延長	総延長		
99.8	0	1,886,405	1,248,988	815,987	92,820	109,011	108,519	12,306
100.0	0	1,762,121	1,189,755	776,613	90,725	106,920	105,947	8,239
95.6	0	63,717	30,920	24,528	127	127	604	4,067
100.0	0	60,567	28,313	14,846	1,968	1,964	1,968	0

路線別内訳  
一般県道

(平成25年4月1日現在)  
八重山土木事務所

路線名	改良済				未改良			
	19.5m以上	13.0m以上	5.5m以上	5.5m未満	5.5m以上	3.5m以上	3.5m未満	うち自動車交通不能
事務所計	0	55	105,870	2,594	4,221	8,085	0	0
現道計	0	55	103,682	2,210	1,867	6,372	0	0
旧道計	0	0	220	384	2,354	1,713	0	0
新道計	0	0	1,968	0	0	0	0	0

単位：メートル

舗装済	未舗装	舗装済			道路延長	橋梁		トンネル	
		セメント	アスファルト			個数	延長	個数	延長
			高級	簡易					
120,620	205	0	96,545	24,075	118,062	65	2,088	1	675
114,186	0	0	93,973	20,213	111,446	62	2,065	1	675
4,466	205	0	604	3,862	4,648	3	23	0	0
1,968	0	0	1,968	0	1,968	0	0	0	0



# 路線別内訳

(平成 25年 4月 1日 現在)

北部土木事務所

自転車歩行者専用道路(独立専用自歩道)

一般県道

南部土木事務所

路線名	総延長	重用	未供用	実延長
県道 118号線	201	0	0	201
名護市	201	0	0	201
合 計	201	0	0	201
玉城那覇自転車道	35,620	4,737	21,709	9,174
那覇市	1,625	1,050	575	0
与那原町	1,290	0	1,290	0
南風原町	2,915	150	2,765	0
南城市	25,250	3,537	12,539	9,174
八重瀬町	4,540	0	4,540	0
合 計	35,620	4,737	21,709	9,174

単位：メートル

有効幅員区分別実延長内訳				
4m以上	3m以上	2m以上	1m以上	1m未満
151	0	40	10	0
151	0	40	10	0
151	0	40	10	0
418	3,765	4,991	0	0
0	0	0	0	0
0	0	0	0	0
0	0	0	0	0
418	3,765	4,991	0	0
0	0	0	0	0
418	3,765	4,991	0	0

# 路線別内訳

(平成 25年 4月 1日 現在)

北部土木事務所

自転車歩行者専用道路(独立専用自歩道)

一般県道

南部土木事務所

路線名	未舗装道	舗装道	道路延長
県道118号線	0	201	201
名護市	0	201	201
合計	0	201	201
玉城那覇自転車道	0	9,174	9,089
那覇市	0	0	0
与那原町	0	0	0
南風原町	0	0	0
南城市	0	9,174	9,089
八重瀬町	0	0	0
合計	0	9,174	9,089

単位：メートル

橋 梁		トンネル		道 路 面 積 (m2)		重用自歩道 設置延長
個数	延長	個数	延長	道 路 敷	有効幅員	
0	0	0	0	2,315	1,253	0
0	0	0	0	2,315	1,253	0
0	0	0	0	2,315	1,253	0
2	85	0	0	62,122	28,574	0
0	0	0	0	0	0	0
0	0	0	0	0	0	0
0	0	0	0	0	0	0
2	85	0	0	62,122	28,574	0
0	0	0	0	0	0	0
2	85	0	0	62,122	28,574	0



## 7. 市町村道の現況

## 市町村道の現況（平成25年4月1日現在）

市町村名	路線数	総延長	重用	未供用	実延長	改良率(%)	舗装率(%)
那覇市	1,765	406,590	7,369	6,151	393,070	72.0	56.9
一級	54	49,208	395	123	48,690	83.0	83.7
二級	112	55,815	583	1,007	54,225	69.6	63.1
その他	1,599	301,567	6,391	5,021	290,155	70.6	51.3
宜野湾市	513	143,037	3,210	1,863	137,964	96.5	86.6
一級	23	13,307	100	0	13,207	100.0	98.4
二級	48	24,187	224	0	23,963	91.2	91.5
その他	442	105,543	2,886	1,863	100,794	97.3	83.9
石垣市	767	353,611	4,825	755	348,031	32.1	17.0
一級	23	46,782	547	0	46,235	83.2	50.5
二級	54	62,259	526	0	61,733	39.5	19.5
その他	690	244,570	3,752	755	240,063	20.3	10.0
浦添市	554	155,520	2,009	4,341	149,170	77.0	71.3
一級	23	29,347	353	1,457	27,537	83.5	81.6
二級	38	22,961	147	30	22,784	64.4	55.9
その他	493	103,212	1,509	2,854	98,849	78.1	72.0
名護市	820	366,929	5,013	971	360,945	39.1	14.6
一級	27	33,514	135	0	33,379	61.6	43.0
二級	104	105,565	780	0	104,785	35.2	14.0
その他	689	227,850	4,098	971	222,781	37.5	10.7
糸満市	658	220,981	2,476	1,390	217,115	82.1	52.5
一級	16	21,751	46	0	21,705	85.8	67.2
二級	55	49,729	285	0	49,444	68.0	32.2
その他	587	149,501	2,145	1,390	145,966	86.3	57.2
沖縄市	1,575	376,714	6,654	3,342	366,718	84.6	18.8
一級	49	55,180	943	2,359	51,878	95.3	50.0
二級	53	36,865	503	0	36,362	84.7	23.4
その他	1,473	284,669	5,208	983	278,478	82.6	12.4
豊見城市	387	151,476	1,500	9,300	140,676	58.9	65.0
一級	24	32,700	227	560	31,913	63.3	63.7
二級	22	15,510	349	585	14,576	62.6	78.2
その他	341	103,266	924	8,155	94,187	56.9	63.4
うるま市	1,175	439,034	6,288	3,951	428,795	72.9	49.7
一級	57	63,018	471	0	62,547	77.1	64.8
二級	68	48,794	769	22	48,003	62.0	48.0
その他	1,050	327,222	5,048	3,929	318,245	73.7	46.9

単位：メートル

舗装率含 (%)	歩道橋	道 路 面 積 (㎡)			歩 道 延 長		改良済 延 長	未改良 延 長
		道 路 敷	道 路 部	車 道	設置延長	総延長		
99.5	0	3,103,245	3,049,601	2,060,316	114,918	195,892	282,873	110,197
100.0	0	581,346	568,678	337,463	31,428	56,281	40,396	8,294
99.9	0	402,284	395,427	265,752	15,212	25,038	37,757	16,468
99.3	0	2,119,615	2,085,496	1,457,101	68,278	114,573	204,720	85,435
99.8	0	1,110,545	1,094,883	781,074	37,296	66,690	133,090	4,874
100.0	0	201,259	194,585	117,795	11,761	21,686	13,207	0
100.0	0	137,042	135,950	104,790	2,297	3,675	21,847	2,116
99.7	0	772,244	764,348	558,489	23,238	41,329	98,036	2,758
68.1	0	2,269,698	2,025,149	1,495,252	52,930	74,204	111,568	236,463
89.9	0	523,015	427,825	287,527	25,339	36,443	38,464	7,771
76.2	0	427,637	393,244	292,572	13,159	17,095	24,369	37,364
61.8	0	1,319,046	1,204,080	915,153	14,432	20,666	48,735	191,328
99.6	1	1,322,175	1,199,943	851,420	49,634	79,864	114,898	34,272
100.0	1	363,263	329,333	201,418	20,563	36,992	23,005	4,532
100.0	0	173,354	161,015	120,944	7,036	9,372	14,666	8,118
99.4	0	785,558	709,595	529,058	22,035	33,500	77,227	21,622
77.1	0	2,726,304	2,043,780	1,443,592	44,998	68,455	141,056	219,889
92.7	0	372,762	261,703	177,167	12,434	15,815	20,570	12,809
74.2	0	828,721	598,837	427,249	14,944	25,074	36,849	67,936
76.2	0	1,524,821	1,183,240	839,176	17,620	27,566	83,637	139,144
97.7	0	1,948,052	1,829,232	1,254,758	68,503	111,842	178,228	38,887
97.3	0	289,361	271,448	185,611	11,583	18,256	18,618	3,087
96.9	0	471,024	428,421	282,483	17,060	26,474	33,642	15,802
98.0	0	1,187,667	1,129,363	786,664	39,860	67,112	125,968	19,998
94.2	1	2,599,598	2,574,814	1,823,594	88,203	147,098	310,225	56,493
97.2	1	575,029	574,535	355,000	32,959	56,509	49,439	2,439
98.3	0	248,634	247,382	178,435	7,948	12,191	30,812	5,550
93.1	0	1,775,935	1,752,897	1,290,159	47,296	78,398	229,974	48,504
87.7	0	1,232,341	1,083,017	705,073	48,452	75,427	82,911	57,765
87.5	0	316,453	269,092	168,531	19,683	33,180	20,207	11,706
88.6	0	140,936	112,414	72,867	7,882	8,720	9,129	5,447
87.7	0	774,952	701,511	463,675	20,887	33,527	53,575	40,612
90.5	3	2,891,597	2,785,690	2,000,454	74,522	120,947	312,527	116,268
97.5	0	548,548	532,445	359,334	25,247	39,849	48,231	14,316
84.8	3	312,841	297,270	219,615	7,131	11,170	29,748	18,255
90.0	0	2,030,208	1,955,975	1,421,505	42,144	69,928	234,548	83,697



# 市町村道の現況 (平成25年4月1日現在)

市町村名	改 良 済				未 改 良			
	19.5m 以上	13.0m 以上	5.5m 以上	5.5m 未満	5.5m 以上	3.5m 以上	3.5m 未満	うち自動車 交通不能
那覇市	202	4,806	87,892	189,973	24,651	52,823	32,723	5,429
一 級	93	2,596	27,579	10,128	2,706	4,206	1,382	21
二 級	0	400	12,690	24,667	2,754	9,395	4,319	326
その他	109	1,810	47,623	155,178	19,191	39,222	27,022	5,082
宜野湾市	49	641	48,863	83,537	635	2,476	1,763	128
一 級	44	321	11,925	917	0	0	0	0
二 級	0	0	2,612	19,235	266	1,201	649	0
その他	5	320	34,326	63,385	369	1,275	1,114	128
石垣市	0	126	76,896	34,546	19,198	82,875	134,390	1,036
一 級	0	59	37,690	715	890	2,852	4,029	0
二 級	0	0	18,860	5,509	5,961	17,503	13,900	9
その他	0	67	20,346	28,322	12,347	62,520	116,461	1,027
浦添市	140	1,616	52,683	60,459	5,948	19,582	8,742	600
一 級	108	737	20,570	1,590	902	2,226	1,404	0
二 級	0	22	9,180	5,464	1,665	4,722	1,731	0
その他	32	857	22,933	53,405	3,381	12,634	5,607	600
名護市	43	588	62,945	77,480	10,194	71,777	137,918	2,517
一 級	0	102	18,398	2,070	430	4,080	8,299	0
二 級	24	76	16,778	19,971	4,275	29,789	33,872	649
その他	19	410	27,769	55,439	5,489	37,908	95,747	1,868
糸満市	923	4,755	80,826	91,724	1,891	9,589	27,407	8,294
一 級	870	3,534	10,820	3,394	198	1,058	1,831	96
二 級	0	394	18,006	15,242	884	6,636	8,282	0
その他	53	827	52,000	73,088	809	1,895	17,294	8,198
沖縄市	279	2,652	94,896	212,398	1,031	5,594	49,868	11,013
一 級	143	1,840	36,111	11,345	113	1,109	1,217	3
二 級	18	186	11,448	19,160	277	2,023	3,250	214
その他	118	626	47,337	181,893	641	2,462	45,401	10,796
豊見城市	0	1,473	51,823	29,615	5,054	30,461	22,250	26
一 級	0	384	18,211	1,612	137	5,060	6,509	0
二 級	0	16	6,584	2,529	702	3,116	1,629	0
その他	0	1,073	27,028	25,474	4,215	22,285	14,112	26
うるま市	197	1,086	102,473	208,771	8,064	40,813	67,391	6,254
一 級	74	350	29,317	18,490	3,635	6,502	4,179	391
二 級	18	178	11,794	17,758	1,095	7,401	9,759	390
その他	105	558	61,362	172,523	3,334	26,910	53,453	5,473

単位：メートル

舗装済	未舗装	舗装済			道路延長	橋梁		トンネル	
		セメント	アスファルト			個数	延長	個数	延長
			高級	簡易					
391,042	2,028	14,052	209,722	167,268	391,913	85	1,157	0	0
48,666	24	571	40,168	7,927	48,100	23	590	0	0
54,193	32	3,370	30,868	19,955	54,032	20	193	0	0
288,183	1,972	10,111	138,686	139,386	289,781	42	374	0	0
137,631	333	644	118,844	18,143	137,756	11	208	0	0
13,207	0	37	12,961	209	13,197	1	10	0	0
23,963	0	24	21,900	2,039	23,956	2	7	0	0
100,461	333	583	83,983	15,895	100,603	8	191	0	0
237,008	111,023	7,764	51,570	177,674	347,545	71	486	0	0
41,578	4,657	997	22,334	18,247	46,041	19	194	0	0
47,069	14,664	356	11,674	35,039	61,663	12	70	0	0
148,361	91,702	6,411	17,562	124,388	239,841	40	222	0	0
148,568	602	996	105,392	42,180	148,581	29	589	0	0
27,537	0	30	22,446	5,061	27,234	8	303	0	0
22,784	0	53	12,685	10,046	22,651	7	133	0	0
98,247	602	913	70,261	27,073	98,696	14	153	0	0
278,315	82,630	994	51,811	225,510	359,226	165	1,689	1	30
30,928	2,451	27	14,315	16,586	33,111	30	268	0	0
77,730	27,055	252	14,444	63,034	104,102	42	653	1	30
169,657	53,124	715	23,052	145,890	222,013	93	768	0	0
212,101	5,014	11,378	102,685	98,038	216,532	35	583	0	0
21,121	584	49	14,536	6,536	21,483	8	222	0	0
47,900	1,544	1,367	14,553	31,980	49,303	12	141	0	0
143,080	2,886	9,962	73,596	59,522	145,746	15	220	0	0
345,518	21,200	3,028	65,983	276,507	365,890	60	828	0	0
50,444	1,434	52	25,872	24,520	51,750	13	128	0	0
35,739	623	115	8,379	27,245	36,046	12	316	0	0
259,335	19,143	2,861	31,732	224,742	278,094	35	384	0	0
123,405	17,271	864	90,561	31,980	140,153	(1)37	523	0	0
27,908	4,005	113	20,213	7,582	31,843	(1)15	70	0	0
12,918	1,658	321	11,076	1,521	14,450	5	126	0	0
82,579	11,608	430	59,272	22,877	93,860	17	327	0	0
388,073	40,722	8,091	204,839	175,143	427,699	83	1,096	0	0
60,973	1,574	876	39,664	20,433	62,331	20	216	0	0
40,686	7,317	732	22,304	17,650	47,668	11	335	0	0
286,414	31,831	6,483	142,871	137,060	317,700	52	545	0	0

※ ( ) : 市町村境界に架設された橋梁個数

## 市町村道の現況（平成25年4月1日現在）

市町村名	路線数	総延長	重用	未供用	実延長	改良率(%)	舗高装級率(%)
宮古島市	1,556	988,101	17,890	9,132	961,079	65.0	32.1
一級	54	118,547	666	709	117,172	93.1	81.8
二級	115	182,660	1,512	32	181,116	80.4	43.0
その他	1,387	686,894	15,712	8,391	662,791	55.8	20.4
南城市	864	320,154	2,968	663	316,523	47.3	44.7
一級	46	51,376	238	54	51,084	70.4	72.1
二級	81	59,725	217	265	59,243	43.3	43.8
その他	737	209,053	2,513	344	206,196	42.7	38.2
国頭村	106	96,882	515	3,255	93,112	80.9	42.4
一級	5	9,206	0	0	9,206	87.4	85.8
二級	18	41,520	383	873	40,264	93.9	26.5
その他	83	46,156	132	2,382	43,642	67.4	47.8
大宜味村	48	77,746	7	0	77,739	87.7	51.3
一級	5	15,849	0	0	15,849	99.9	81.8
二級	12	17,028	0	0	17,028	71.8	0.5
その他	31	44,869	7	0	44,862	89.5	59.8
東村	49	42,835	33	0	42,802	98.2	1.1
一級	4	10,328	0	0	10,328	100.0	0.0
二級	9	8,105	33	0	8,072	99.0	5.1
その他	36	24,402	0	0	24,402	97.1	0.3
今帰仁村	164	137,588	2,845	3,100	131,643	61.9	30.6
一級	9	24,485	42	0	24,443	97.1	91.0
二級	20	22,914	299	0	22,615	81.8	43.4
その他	135	90,189	2,504	3,100	84,585	46.4	9.7
本部町	231	137,228	2,470	1,997	132,761	33.1	33.5
一級	17	21,766	0	0	21,766	57.3	61.9
二級	34	35,785	183	273	35,329	17.4	26.0
その他	180	79,677	2,287	1,724	75,666	33.5	28.7
恩納村	70	44,144	980	0	43,164	63.1	51.4
一級	9	10,048	203	0	9,845	80.6	82.4
二級	7	4,961	87	0	4,874	74.0	65.6
その他	54	29,135	690	0	28,445	55.2	38.2
宜野座村	158	84,120	1,202	52	82,866	76.2	86.9
一級	12	11,223	113	20	11,090	89.0	98.5
二級	13	10,100	68	0	10,032	78.0	86.8
その他	133	62,797	1,021	32	61,744	73.5	84.8

単位：メートル

舗 簡 装 率 含 (%)	歩 道 橋	道 路 面 積 (㎡)			歩 道 延 長		改 良 済 延 長	未 改 良 延 長
		道 路 敷	道 路 部	車 道	設 置 延 長	総 延 長		
77.5	0	6,782,078	6,051,200	4,551,578	175,568	199,196	624,660	336,419
94.3	0	1,236,870	1,108,246	808,357	59,550	72,012	109,072	8,100
88.9	0	1,505,459	1,312,260	981,027	55,911	64,343	145,555	35,561
71.5	0	4,039,749	3,630,694	2,762,194	60,107	62,841	370,033	292,758
84.8	0	2,082,136	1,767,074	1,310,357	38,792	52,228	149,639	166,884
93.6	0	453,772	384,247	278,642	15,841	20,562	35,958	15,126
87.6	0	433,990	372,908	258,691	13,151	17,605	25,647	33,596
81.8	0	1,194,374	1,009,919	773,024	9,800	14,061	88,034	118,162
92.9	0	838,926	530,783	403,771	12,666	12,820	75,300	17,812
100.0	0	137,122	77,251	57,564	3,971	3,971	8,049	1,157
93.9	0	359,334	231,863	179,927	3,194	3,194	37,815	2,449
90.5	0	342,470	221,669	166,280	5,501	5,655	29,436	14,206
87.8	0	1,086,372	494,582	386,341	6,584	6,584	68,202	9,537
100.0	0	290,221	112,935	96,126	236	236	15,840	9
71.8	0	125,650	82,833	62,798	0	0	12,222	4,806
89.5	0	670,501	298,814	227,417	6,348	6,348	40,140	4,722
98.0	0	490,865	282,335	219,776	4,718	4,718	42,024	778
100.0	0	110,916	61,985	51,219	0	0	10,328	0
99.0	0	77,479	51,191	39,506	626	626	7,992	80
96.8	0	302,470	169,159	129,051	4,092	4,092	23,704	698
84.4	0	992,828	755,280	555,253	29,682	29,835	81,510	50,133
100.0	0	301,503	224,262	161,003	18,197	18,228	23,735	708
97.2	0	187,546	141,044	101,688	8,424	8,510	18,504	4,111
76.4	0	503,779	389,974	292,562	3,061	3,097	39,271	45,314
96.4	0	942,194	695,649	498,807	21,791	24,615	43,997	88,764
100.0	0	234,706	171,525	115,758	11,673	14,010	12,471	9,295
100.0	0	226,099	164,528	118,185	3,357	3,382	6,159	29,170
93.8	0	481,389	359,596	264,864	6,761	7,223	25,367	50,299
97.4	0	393,828	272,802	197,512	8,172	9,772	27,246	15,918
91.4	0	142,255	89,665	55,767	5,843	6,405	7,936	1,909
100.0	0	44,176	27,907	22,480	0	0	3,609	1,265
99.0	0	207,397	155,230	119,265	2,329	3,367	15,701	12,744
86.9	0	698,628	519,770	390,017	14,159	17,560	63,105	19,761
98.5	0	93,741	80,107	57,784	4,498	6,017	9,872	1,218
86.8	0	95,539	77,106	48,499	3,865	5,375	7,822	2,210
84.8	0	509,348	362,557	283,734	5,796	6,168	45,411	16,333

# 市町村道の現況 (平成25年4月1日現在)

市町村名	改 良 済				未 改 良			
	19.5m 以上	13.0m 以上	5.5m 以上	5.5m 未満	5.5m 以上	3.5m 以上	3.5m 未満	うち自動車 交通不能
宮古島市	145	1,876	322,301	300,338	21,505	135,754	179,160	1,409
一 級	11	247	94,642	14,172	1,832	3,639	2,629	0
二 級	35	297	92,993	52,230	7,642	19,475	8,444	16
その他	99	1,332	134,666	233,936	12,031	112,640	168,087	1,393
南城市	28	220	55,879	93,512	4,536	58,088	104,260	11,285
一 級	4	54	31,631	4,269	1,084	7,116	6,926	1,542
二 級	20	28	14,526	11,073	773	16,019	16,804	555
その他	4	138	9,722	78,170	2,679	34,953	80,530	9,188
国頭村	21	166	28,065	47,048	1,491	7,281	9,040	0
一 級	0	0	7,264	785	583	305	269	0
二 級	21	130	9,349	28,315	10	2,439	0	0
その他	0	36	11,452	17,948	898	4,537	8,771	0
大宜味村	0	0	37,756	30,446	13	2,285	7,239	0
一 級	0	0	12,606	3,234	0	9	0	0
二 級	0	0	335	11,887	13	1,262	3,531	0
その他	0	0	24,815	15,325	0	1,014	3,708	0
東村	26	93	17,025	24,880	14	342	422	60
一 級	0	5	277	10,046	0	0	0	0
二 級	0	0	3,358	4,634	0	5	75	0
その他	26	88	13,390	10,200	14	337	347	60
今帰仁村	0	46	34,261	47,203	248	10,147	39,738	317
一 級	0	30	21,655	2,050	35	316	357	0
二 級	0	16	5,265	13,223	11	1,004	3,096	0
その他	0	0	7,341	31,930	202	8,827	36,285	317
本部町	5	94	24,639	19,259	2,774	12,427	73,563	1,957
一 級	0	35	11,052	1,384	928	2,892	5,475	0
二 級	5	8	4,639	1,507	1,052	4,253	23,865	229
その他	0	51	8,948	16,368	794	5,282	44,223	1,728
恩納村	1	61	11,391	15,793	1,095	7,515	7,308	0
一 級	1	48	5,405	2,482	475	603	831	0
二 級	0	0	2,393	1,216	32	431	802	0
その他	0	13	3,593	12,095	588	6,481	5,675	0
宜野座村	25	193	21,786	41,101	389	8,767	10,605	0
一 級	0	6	5,072	4,794	46	829	343	0
二 級	0	7	3,350	4,465	17	586	1,607	0
その他	25	180	13,364	31,842	326	7,352	8,655	0

単位：メートル

舗装済	未舗装	舗装済			道路延長	橋梁		トンネル	
		セメント	アスファルト			個数	延長	個数	延長
			高級	簡易					
745,123	215,956	10,456	298,522	436,145	958,873	69	2,206	0	0
110,441	6,731	258	95,599	14,584	117,084	9	88	0	0
160,979	20,137	1,943	75,889	83,147	180,990	26	126	0	0
473,703	189,088	8,255	127,034	338,414	660,799	34	1,992	0	0
268,334	48,189	23,084	118,457	126,793	315,937	(1)80	586	0	0
47,813	3,271	2,039	34,796	10,978	50,915	(1)14	169	0	0
51,887	7,356	3,558	22,416	25,913	59,148	15	95	0	0
168,634	37,562	17,487	61,245	89,902	205,874	51	322	0	0
86,517	6,595	3,821	35,613	47,083	92,223	39	889	0	0
9,206	0	0	7,895	1,311	9,125	6	81	0	0
37,815	2,449	2,045	8,630	27,140	39,819	14	445	0	0
39,496	4,146	1,776	19,088	18,632	43,279	19	363	0	0
68,241	9,498	455	39,435	28,351	76,620	44	1,119	0	0
15,849	0	25	12,945	2,879	15,213	15	636	0	0
12,222	4,806	78	0	12,144	16,913	12	115	0	0
40,170	4,692	352	26,490	13,328	44,494	17	368	0	0
41,950	852	68	413	41,469	42,635	15	167	0	0
10,328	0	0	0	10,328	10,325	1	3	0	0
7,992	80	0	413	7,579	8,010	6	62	0	0
23,630	772	68	0	23,562	24,300	8	102	0	0
111,068	20,575	1,854	38,382	70,832	130,770	37	857	1	16
24,443	0	33	22,202	2,208	23,723	16	704	1	16
21,972	643	10	9,811	12,151	22,547	8	68	0	0
64,653	19,932	1,811	6,369	56,473	84,500	13	85	0	0
128,043	4,718	1,187	43,225	83,631	131,734	40	922	1	105
21,766	0	0	13,472	8,294	21,236	12	425	1	105
35,329	0	91	9,108	26,130	35,231	12	98	0	0
70,948	4,718	1,096	20,645	49,207	75,267	16	399	0	0
42,031	1,133	196	21,987	19,848	42,983	32	181	0	0
8,997	848	0	8,116	881	9,819	8	26	0	0
4,874	0	96	3,099	1,679	4,827	7	47	0	0
28,160	285	100	10,772	17,288	28,337	17	108	0	0
71,989	10,877	214	71,775	0	82,299	27	567	0	0
10,926	164	19	10,907	0	11,034	3	56	0	0
8,707	1,325	0	8,707	0	9,976	3	56	0	0
52,356	9,388	195	52,161	0	61,289	21	455	0	0

※（ ）：市町村境界に架設された橋梁個数

## 市町村道の現況 (平成25年4月1日現在)

市町村名	路線数	総延長	重用	未供用	実延長	改良率(%)	舗高装級率(%)
金武町	359	94,253	1,200	1,300	91,753	92.2	23.2
一級	12	13,953	11	0	13,942	100.0	23.1
二級	24	12,695	155	0	12,540	100.0	15.6
その他	323	67,605	1,034	1,300	65,271	89.1	24.6
伊江村	392	170,979	3,693	0	167,286	88.0	12.7
一級	8	8,219	0	0	8,219	100.0	55.4
二級	40	27,147	234	0	26,913	95.8	11.9
その他	344	135,613	3,459	0	132,154	85.7	10.2
誑谷村	383	134,196	595	17,246	116,355	97.8	68.4
一級	22	21,405	18	874	20,513	96.4	84.0
二級	19	14,871	75	830	13,966	100.0	62.2
その他	342	97,920	502	15,542	81,876	97.8	65.5
嘉手納町	146	41,642	683	855	40,104	92.9	88.3
一級	10	4,986	22	22	4,942	99.1	100.0
二級	18	5,336	41	0	5,295	95.9	96.9
その他	118	31,320	620	833	29,867	91.3	84.9
北谷町	382	94,121	1,183	4,471	88,467	93.4	76.7
一級	13	10,594	15	0	10,579	96.6	93.5
二級	23	7,869	49	0	7,820	94.7	96.7
その他	346	75,658	1,119	4,471	70,068	92.7	71.9
北中城村	167	79,274	4,280	1,220	73,774	57.6	45.8
一級	9	14,082	1,421	0	12,661	86.9	76.8
二級	23	18,314	744	0	17,570	57.9	51.9
その他	135	46,878	2,115	1,220	43,543	49.0	34.4
中城村	261	90,974	870	811	89,293	38.7	34.9
一級	7	13,076	22	0	13,054	63.5	65.3
二級	30	22,310	108	40	22,162	46.2	48.8
その他	224	55,588	740	771	54,077	29.6	21.9
西原町	218	93,829	1,212	44	92,573	44.7	55.4
一級	15	15,050	123	0	14,927	55.3	70.8
二級	24	19,991	123	15	19,853	36.6	40.0
その他	179	58,788	966	29	57,793	44.7	56.7
与那原町	220	46,918	659	107	46,152	80.6	64.9
一級	10	7,210	6	0	7,204	88.2	78.5
二級	18	6,182	53	0	6,129	77.1	56.0
その他	192	33,526	600	107	32,819	79.6	63.7

単位：メートル

舗装率 簡易含 (%)	歩道橋	道 路 面 積 (㎡)			歩 道 延 長		改良済 延 長	未改良 延 長
		道 路 敷	道 路 部	車 道	設置延長	総延長		
92.4	0	644,089	520,715	408,400	11,895	14,287	84,637	7,116
100.0	0	157,456	113,574	87,250	3,254	5,046	13,942	0
100.0	0	89,527	74,795	59,688	1,543	1,563	12,540	0
89.3	0	397,106	332,346	261,462	7,098	7,678	58,155	7,116
88.3	0	1,054,653	909,171	720,249	1,501	1,509	147,286	20,000
100.0	0	97,708	67,423	57,192	500	501	8,219	0
97.0	0	206,153	161,879	131,350	259	262	25,788	1,125
85.8	0	750,792	679,869	531,707	742	746	113,279	18,875
99.8	0	834,086	771,365	562,354	26,288	34,069	113,778	2,577
100.0	0	179,113	164,966	112,524	9,068	10,798	19,771	742
100.0	0	100,179	95,950	73,092	4,862	5,552	13,966	0
99.7	0	554,794	510,449	376,738	12,358	17,719	80,041	1,835
99.0	0	317,960	286,320	197,246	14,794	22,495	37,252	2,852
100.0	0	47,824	46,482	29,146	2,761	4,993	4,899	43
100.0	0	40,316	32,645	24,661	1,451	1,644	5,078	217
98.7	0	229,820	207,193	143,439	10,582	15,858	27,275	2,592
95.4	0	757,709	732,270	508,014	29,504	53,263	82,586	5,881
93.9	0	94,750	91,274	66,561	4,256	7,603	10,218	361
98.5	0	50,489	49,620	39,430	875	1,317	7,403	417
95.2	0	612,470	591,376	402,023	24,373	44,343	64,965	5,103
95.5	0	417,798	411,012	307,109	12,322	14,775	42,523	31,251
100.0	0	91,460	90,800	67,954	5,769	6,032	11,004	1,657
97.6	0	94,911	93,045	70,841	2,435	2,624	10,166	7,404
93.3	0	231,427	227,167	168,314	4,118	6,119	21,353	22,190
85.6	0	558,067	454,838	332,718	13,207	17,019	34,517	54,776
86.4	0	124,400	91,334	65,172	4,472	6,043	8,294	4,760
92.7	0	162,002	139,651	99,025	6,809	8,902	10,243	11,919
82.4	0	271,665	223,853	168,521	1,926	2,074	15,980	38,097
87.0	0	681,351	587,224	422,806	22,120	28,222	41,338	51,235
100.0	0	147,993	125,003	86,780	8,543	10,046	8,261	6,666
80.9	0	147,451	125,128	90,267	4,930	6,161	7,257	12,596
85.7	0	385,907	337,093	245,759	8,647	12,015	25,820	31,973
99.1	0	355,064	324,602	208,078	12,157	18,939	37,201	8,951
100.0	0	61,097	53,719	38,591	3,407	4,207	6,352	852
98.7	0	34,748	32,237	24,587	407	404	4,726	1,403
98.9	0	259,219	238,646	144,900	8,343	14,328	26,123	6,696



# 市町村道の現況 (平成25年4月1日現在)

市町村名	改 良 済				未 改 良			
	19.5m 以上	13.0m 以上	5.5m 以上	5.5m 未満	5.5m 以上	3.5m 以上	3.5m 未満	うち自動車 交通不能
金武町	0	7	25,603	59,027	554	1,327	5,235	0
一 級	0	0	10,050	3,892	0	0	0	0
二 級	0	7	4,423	8,110	0	0	0	0
その他	0	0	11,130	47,025	554	1,327	5,235	0
伊江村	16	153	26,965	120,152	232	3,061	16,707	662
一 級	16	35	7,900	268	0	0	0	0
二 級	0	92	8,668	17,028	14	728	383	0
その他	0	26	10,397	102,856	218	2,333	16,324	662
誑谷村	774	142	29,560	83,302	739	1,510	328	0
一 級	0	40	9,261	10,470	606	136	0	0
二 級	4	20	4,202	9,740	0	0	0	0
その他	770	82	16,097	63,092	133	1,374	328	0
嘉手納町	0	141	14,571	22,540	421	481	1,950	0
一 級	0	0	3,127	1,772	0	0	43	0
二 級	0	10	1,707	3,361	10	108	99	0
その他	0	131	9,737	17,407	411	373	1,808	0
北谷町	29	870	34,609	47,078	663	4,149	1,069	22
一 級	0	33	5,910	4,275	1	128	232	0
二 級	0	0	3,612	3,791	45	197	175	12
その他	29	837	25,087	39,012	617	3,824	662	10
北中城村	6	66	12,494	29,957	992	7,438	22,821	1,278
一 級	0	9	6,994	4,001	103	1,274	280	0
二 級	3	29	1,399	8,735	270	2,939	4,195	224
その他	3	28	4,101	17,221	619	3,225	18,346	1,054
中城村	0	92	13,820	20,605	1,047	9,635	44,094	2,541
一 級	0	16	5,876	2,402	0	1,380	3,380	0
二 級	0	0	6,940	3,303	520	3,498	7,901	179
その他	0	76	1,004	14,900	527	4,757	32,813	2,362
西原町	15	228	21,003	20,092	2,036	24,373	24,826	201
一 級	5	133	7,437	686	360	4,209	2,097	0
二 級	10	91	3,945	3,211	796	6,278	5,522	0
その他	0	4	9,621	16,195	880	13,886	17,207	201
与那原町	0	8	13,219	23,974	128	2,354	6,469	809
一 級	0	8	3,515	2,829	123	220	509	0
二 級	0	0	388	4,338	2	677	724	0
その他	0	0	9,316	16,807	3	1,457	5,236	809

単位：メートル

舗装済	未舗装	舗装済			道路延長	橋梁		トンネル	
		セメント	アスファルト			個数	延長	個数	延長
			高級	簡易					
84,759	6,994	830	20,442	63,487	91,576	14	177	0	0
13,942	0	52	3,173	10,717	13,885	4	57	0	0
12,540	0	31	1,928	10,581	12,492	3	48	0	0
58,277	6,994	747	15,341	42,189	65,199	7	72	0	0
147,730	19,556	2,065	19,224	126,441	167,282	1	4	0	0
8,219	0	0	4,555	3,664	8,219	0	0	0	0
26,106	807	239	2,966	22,901	26,909	1	4	0	0
113,405	18,749	1,826	11,703	99,876	132,154	0	0	0	0
116,114	241	919	78,673	36,522	116,132	(1) 6	223	0	0
20,513	0	134	17,106	3,273	20,454	(1) 4	59	0	0
13,966	0	0	8,688	5,278	13,966	0	0	0	0
81,635	241	785	52,879	27,971	81,712	2	164	0	0
39,706	398	910	34,515	4,281	39,983	(1) 11	121	0	0
4,942	0	0	4,942	0	4,865	(1) 2	77	0	0
5,295	0	67	5,064	164	5,283	4	12	0	0
29,469	398	843	24,509	4,117	29,835	5	32	0	0
84,371	4,096	2,837	64,998	16,536	88,175	29	292	0	0
9,934	645	324	9,571	39	10,562	3	17	0	0
7,703	117	218	7,346	139	7,789	1	31	0	0
66,734	3,334	2,295	48,081	16,358	69,824	25	244	0	0
70,433	3,341	864	32,945	36,624	73,545	11	229	0	0
12,661	0	0	9,725	2,936	12,620	4	41	0	0
17,155	415	430	8,683	8,042	17,472	3	98	0	0
40,617	2,926	434	14,537	25,646	43,453	4	90	0	0
76,400	12,893	1,277	29,871	45,252	88,960	30	333	0	0
11,279	1,775	227	8,294	2,758	12,985	5	69	0	0
20,546	1,616	313	10,497	9,736	22,047	11	115	0	0
44,575	9,502	737	11,080	32,758	53,928	14	149	0	0
80,517	12,056	1,960	49,345	29,212	92,217	49	356	0	0
14,927	0	16	10,559	4,352	14,833	15	94	0	0
16,067	3,786	258	7,683	8,126	19,741	10	112	0	0
49,523	8,270	1,686	31,103	16,734	57,643	24	150	0	0
45,724	428	1,175	28,799	15,750	46,036	7	116	0	0
7,204	0	0	5,652	1,552	7,196	3	8	0	0
6,052	77	3	3,428	2,621	6,126	1	3	0	0
32,468	351	1,172	19,719	11,577	32,714	3	105	0	0

※ ( ) : 市町村境界に架設された橋梁個数

## 市町村道の現況（平成25年4月1日現在）

市町村名	路線数	総延長	重用	未供用	実延長	改良率(%)	舗高装級率(%)
南風原町	275	94,699	1,229	0	93,470	70.2	51.3
一級	11	14,539	153	0	14,386	81.4	69.2
二級	24	15,139	180	0	14,959	87.2	59.8
その他	240	65,021	896	0	64,125	63.7	45.4
渡嘉敷村	33	19,557	253	0	19,304	100.0	51.7
一級	2	5,584	0	0	5,584	100.0	80.2
二級	3	3,883	0	0	3,883	100.0	80.5
その他	28	10,090	253	0	9,837	100.0	24.2
座間味村	15	27,001	11	0	26,990	34.1	12.0
一級	3	6,634	0	0	6,634	94.2	38.8
二級	3	3,079	11	0	3,068	44.6	0.1
その他	9	17,288	0	0	17,288	9.2	3.8
粟国村	103	53,649	334	7,040	46,275	60.3	67.1
一級	8	6,986	26	0	6,960	78.3	72.1
二級	2	2,672	0	0	2,672	90.0	90.0
その他	93	43,991	308	7,040	36,643	54.7	64.5
渡名喜村	27	9,025	0	0	9,025	42.7	42.3
一級	1	538	0	0	538	0.0	0.0
その他	26	8,487	0	0	8,487	45.4	45.0
南大東村	54	48,949	126	0	48,823	92.1	67.1
一級	6	9,527	10	0	9,517	100.0	92.4
二級	5	22,444	86	0	22,358	100.0	98.4
その他	43	16,978	30	0	16,948	77.3	11.8
北大東村	21	34,331	76	0	34,255	96.0	78.3
一級	4	8,353	0	0	8,353	99.6	64.2
二級	5	8,920	28	0	8,892	100.0	95.5
その他	12	17,058	48	0	17,010	92.1	76.2
伊平屋村	121	68,448	702	0	67,746	71.5	23.7
一級	6	15,043	23	0	15,020	65.9	28.7
二級	3	19,944	0	0	19,944	65.9	34.3
その他	112	33,461	679	0	32,782	77.5	14.9
伊是名村	147	82,126	1,115	691	80,320	93.5	56.2
一級	8	18,363	0	0	18,363	100.0	72.9
二級	7	10,810	439	0	10,371	97.0	35.0
その他	132	52,953	676	691	51,586	90.5	54.5

単位：メートル

舗 簡 装 率 含 (%)	歩 道 橋	道 路 面 積 (㎡)			歩 道 延 長		改 良 済 延 長	未 改 良 延 長
		道 路 敷	道 路 部	車 道	設 置 延 長	総 延 長		
87.6	0	681,638	590,676	419,044	21,019	33,798	65,590	27,880
94.2	0	132,319	115,938	78,215	7,731	12,500	11,709	2,677
96.4	0	131,140	119,706	77,902	6,407	10,621	13,048	1,911
84.1	0	418,179	355,032	262,927	6,881	10,677	40,833	23,292
100.0	0	303,298	121,098	91,037	2,722	2,722	19,304	0
100.0	0	84,729	37,614	30,679	34	34	5,584	0
100.0	0	108,367	39,701	27,409	2,570	2,570	3,883	0
100.0	0	110,202	43,783	32,949	118	118	9,837	0
50.0	0	172,168	130,117	89,805	4,602	4,706	9,204	17,786
100.0	0	70,570	51,734	33,169	3,982	4,092	6,252	382
49.4	0	22,063	13,805	10,737	0	0	1,367	1,701
30.9	0	79,535	64,578	45,899	620	614	1,585	15,703
73.3	0	216,648	191,117	136,880	2,349	2,349	27,887	18,388
87.2	0	32,781	30,683	23,199	0	0	5,453	1,507
100.0	0	17,668	14,968	12,137	0	0	2,406	266
68.7	0	166,199	145,466	101,544	2,349	2,349	20,028	16,615
42.3	0	43,539	36,269	27,244	0	0	3,855	5,170
0.0	0	1,695	1,695	1,157	0	0	0	538
45.0	0	41,844	34,574	26,087	0	0	3,855	4,632
94.9	0	418,450	352,220	290,854	2,921	2,924	44,984	3,839
100.0	0	100,507	80,335	63,420	2,329	2,329	9,517	0
100.0	0	204,403	179,829	154,775	0	0	22,358	0
85.2	0	113,540	92,056	72,659	592	595	13,109	3,839
96.1	0	335,237	269,481	199,823	9,446	9,446	32,883	1,372
100.0	0	90,199	73,765	54,390	3,364	3,364	8,321	32
100.0	0	108,895	81,672	55,074	5,935	5,935	8,892	0
92.1	0	136,143	114,044	90,359	147	147	15,670	1,340
80.8	0	678,762	418,445	322,723	10,088	10,062	48,456	19,290
85.3	0	187,564	118,464	88,311	4,156	4,129	9,904	5,116
71.3	0	230,748	145,690	116,500	3,178	3,179	13,145	6,799
84.4	0	260,450	154,291	117,912	2,754	2,754	25,407	7,375
93.4	0	724,804	510,974	380,482	12,978	12,978	75,133	5,187
100.0	0	214,408	170,270	118,199	8,917	8,917	18,363	0
97.7	0	115,566	77,916	57,510	3,003	3,003	10,062	309
90.3	0	394,830	262,788	204,773	1,058	1,058	46,708	4,878

# 市町村道の現況 (平成25年4月1日現在)

市町村名	改 良 済				未 改 良			
	19.5m 以上	13.0m 以上	5.5m 以上	5.5m 未満	5.5m 以上	3.5m 以上	3.5m 未満	うち自動車 交通不能
南風原町	43	68	21,343	44,136	584	11,451	15,845	0
一 級	0	0	7,868	3,841	109	2,009	559	0
二 級	0	0	6,860	6,188	38	740	1,133	0
その他	43	68	6,615	34,107	437	8,702	14,153	0
渡嘉敷村	0	10	6,446	12,848	0	0	0	0
一 級	0	0	3,330	2,254	0	0	0	0
二 級	0	10	3,002	871	0	0	0	0
その他	0	0	114	9,723	0	0	0	0
座間味村	11	0	2,815	6,378	257	2,536	14,993	4,152
一 級	0	0	2,736	3,516	0	50	332	92
二 級	0	0	64	1,303	13	239	1,449	82
その他	11	0	15	1,559	244	2,247	13,212	3,978
栗国村	0	0	2,991	24,896	27	4,038	14,323	1,012
一 級	0	0	37	5,416	0	922	585	0
二 級	0	0	36	2,370	0	266	0	0
その他	0	0	2,918	17,110	27	2,850	13,738	1,012
渡名喜村	0	0	130	3,725	181	363	4,626	1
一 級	0	0	0	0	33	20	485	0
その他	0	0	130	3,725	148	343	4,141	1
南大東村	0	0	33,789	11,195	27	1,056	2,756	0
一 級	0	0	8,860	657	0	0	0	0
二 級	0	0	21,953	405	0	0	0	0
その他	0	0	2,976	10,133	27	1,056	2,756	0
北大東村	12	15	27,965	4,891	7	7	1,358	0
一 級	0	0	7,440	881	0	0	32	0
二 級	12	5	8,130	745	0	0	0	0
その他	0	10	12,395	3,265	7	7	1,326	0
伊平屋村	19	92	26,157	22,188	5,831	5,841	7,618	4,596
一 級	5	51	9,093	755	1,896	1,931	1,289	55
二 級	0	0	13,145	0	3,492	2,029	1,278	1,090
その他	14	41	3,919	21,433	443	1,881	5,051	3,451
伊是名村	6	21	31,589	43,517	9	2,760	2,418	691
一 級	6	7	16,763	1,587	0	0	0	0
二 級	0	6	8,086	1,970	1	25	283	0
その他	0	8	6,740	39,960	8	2,735	2,135	691

単位：メートル

舗装済	未舗装	舗装済			道路延長	橋梁		トンネル	
		セメント	アスファルト			個数	延長	個数	延長
			高級	簡易					
81,882	11,588	6,774	41,212	33,896	92,949	(1)56	521	0	0
13,552	834	11	9,951	3,590	14,258	12	128	0	0
14,423	536	334	8,605	5,484	14,935	3	24	0	0
53,907	10,218	6,429	22,656	24,822	63,756	(1)41	369	0	0
19,304	0	111	9,877	9,316	19,134	5	170	0	0
5,584	0	5	4,474	1,105	5,572	2	12	0	0
3,883	0	106	3,019	758	3,725	3	158	0	0
9,837	0	0	2,384	7,453	9,837	0	0	0	0
13,498	13,492	849	2,393	10,256	26,197	9	793	0	0
6,634	0	184	2,393	4,057	6,092	4	542	0	0
1,515	1,553	4	0	1,511	3,064	1	4	0	0
5,349	11,939	661	0	4,688	17,041	4	247	0	0
33,931	12,344	20,792	10,260	2,879	46,262	4	13	0	0
6,071	889	2,502	2,517	1,052	6,957	1	3	0	0
2,672	0	170	2,236	266	2,668	1	4	0	0
25,188	11,455	18,120	5,507	1,561	36,637	2	6	0	0
3,821	5,204	3,821	0	0	9,025	0	0	0	0
0	538	0	0	0	538	0	0	0	0
3,821	4,666	3,821	0	0	8,487	0	0	0	0
46,318	2,505	356	32,427	13,535	48,723	8	100	0	0
9,517	0	0	8,790	727	9,464	3	53	0	0
22,358	0	26	21,967	365	22,332	2	26	0	0
14,443	2,505	330	1,670	12,443	16,927	3	21	0	0
32,915	1,340	0	26,816	6,099	34,255	0	0	0	0
8,353	0	0	5,360	2,993	8,353	0	0	0	0
8,892	0	0	8,490	402	8,892	0	0	0	0
15,670	1,340	0	12,966	2,704	17,010	0	0	0	0
54,708	13,038	1,623	14,420	38,665	67,468	17	278	0	0
12,817	2,203	11	4,293	8,513	14,961	6	59	0	0
14,217	5,727	3	6,844	7,370	19,941	1	3	0	0
27,674	5,108	1,609	3,283	22,782	32,566	10	216	0	0
75,050	5,270	919	44,222	29,909	80,166	24	154	0	0
18,363	0	0	13,391	4,972	18,289	12	74	0	0
10,129	242	23	3,610	6,496	10,341	5	30	0	0
46,558	5,028	896	27,221	18,441	51,536	7	50	0	0

※（ ）：市町村境界に架設された橋梁個数

## 市町村道の現況（平成25年4月1日現在）

市町村名	路線数	総延長	重用	未供用	実延長	改良率(%)	舗装率(%)
久米島町	369	202,074	2,510	2,737	196,827	50.5	37.6
一級	10	35,253	54	0	35,199	80.2	50.3
二級	12	20,929	78	0	20,851	92.5	78.2
その他	347	145,892	2,378	2,737	140,777	36.8	28.3
八重瀬町	523	235,895	2,991	96	232,808	45.2	21.3
一級	18	21,114	140	0	20,974	83.3	49.1
二級	37	35,715	375	0	35,340	70.1	21.5
その他	468	179,066	2,476	96	176,494	35.7	18.0
多良間村	138	129,023	2,161	582	126,280	29.6	50.7
一級	5	15,019	7	0	15,012	71.1	100.0
二級	1	606	32	0	574	0.0	100.0
その他	132	113,398	2,122	582	110,694	24.1	43.8
竹富町	237	152,669	1,506	13,818	137,345	39.4	18.0
一級	4	6,689	0	0	6,689	97.0	7.5
二級	22	39,407	255	4,896	34,256	76.6	41.9
その他	211	106,573	1,251	8,922	96,400	22.2	10.2
与那国町	242	128,679	2,291	667	125,721	28.5	11.2
一級	4	12,360	895	0	11,465	61.7	0.1
二級	5	3,736	43	0	3,693	75.7	22.2
その他	233	112,583	1,353	667	110,563	23.4	12.0
総合計	16,293	6,675,001	97,934	101,948	6,475,119	63.7	39.7
一級	653	902,212	7,425	6,178	888,609	83.4	67.0
二級	1,211	1,126,482	10,057	8,868	1,107,557	67.7	40.9
その他	14,429	4,646,307	80,452	86,902	4,478,953	58.8	34.0

単位：メートル

舗装率 含 (%)	歩道橋	道 路 面 積 (㎡)			歩 道 延 長		改良済 延 長	未改良 延 長
		道路敷	道路部	車 道	設置延長	総延長		
78.3	0	1,424,908	1,079,341	789,537	30,757	36,415	99,335	97,492
100.0	0	322,390	230,701	176,737	5,639	7,697	28,225	6,974
95.9	0	229,430	175,190	112,259	15,280	16,505	19,283	1,568
70.3	0	873,088	673,450	500,541	9,838	12,213	51,827	88,950
65.4	0	1,637,739	1,400,567	1,065,140	34,124	43,965	105,317	127,491
98.2	0	197,471	164,436	123,124	9,778	11,108	17,479	3,495
84.9	0	269,735	231,896	176,999	7,937	9,397	24,784	10,556
57.6	0	1,170,533	1,004,235	765,017	16,409	23,460	63,054	113,440
55.2	0	839,154	695,211	491,025	15,499	15,904	37,389	88,891
100.0	0	124,845	115,218	95,314	437	826	10,668	4,344
100.0	0	3,617	3,247	2,494	0	0	0	574
48.9	0	710,692	576,746	393,217	15,062	15,078	26,721	83,973
60.3	0	874,123	778,658	564,045	20,556	21,410	54,142	83,203
100.0	0	65,567	56,222	38,893	3,762	3,759	6,488	201
84.9	0	251,800	225,212	161,006	6,623	6,590	26,249	8,007
48.9	0	556,756	497,224	364,146	10,171	11,061	21,405	74,995
49.7	0	785,801	630,065	470,289	11,195	11,195	35,779	89,942
89.8	0	121,577	73,698	62,051	76	76	7,078	4,387
98.1	0	25,931	24,890	19,491	528	528	2,794	899
43.9	0	638,293	531,477	388,747	10,591	10,591	25,907	84,656
84.2	5	48,268,456	41,257,340	29,933,847	1,213,632	1,710,199	4,123,435	2,351,684
96.2	2	9,520,565	7,905,215	5,470,094	403,041	570,552	741,399	147,210
89.5	3	8,842,884	7,370,272	5,374,742	256,229	328,601	749,582	357,975
80.5	0	29,905,007	25,981,853	19,089,011	554,362	811,046	2,632,454	1,846,499



## 市町村道の現況（平成25年4月1日現在）

市町村名	改 良 済				未 改 良			
	19.5m 以上	13.0m 以上	5.5m 以上	5.5m 未満	5.5m 以上	3.5m 以上	3.5m 未満	うち自動車 交通不能
久米島町	0	67	38,825	60,443	761	19,190	77,541	1,890
一 級	0	0	12,191	16,034	215	1,158	5,601	0
二 級	0	32	16,951	2,300	0	405	1,163	0
その他	0	35	9,683	42,109	546	17,627	70,777	1,890
八重瀬町	0	142	39,661	65,514	14,997	70,538	41,956	499
一 級	0	0	12,278	5,201	580	2,214	701	0
二 級	0	32	9,073	15,679	3,139	5,286	2,131	0
その他	0	110	18,310	44,634	11,278	63,038	39,124	499
多良間村	0	20	31,986	5,383	9,955	12,451	66,485	247
一 級	0	20	8,412	2,236	3,661	303	380	0
二 級	0	0	0	0	0	574	0	0
その他	0	0	23,574	3,147	6,294	11,574	66,105	247
竹富町	0	17	31,993	22,132	1,982	31,115	50,106	5,065
一 級	0	17	5,041	1,430	38	151	12	0
二 級	0	0	13,573	12,676	250	3,822	3,935	161
その他	0	0	13,379	8,026	1,694	27,142	46,159	4,904
与那国町	11	13	18,665	17,090	3,632	24,607	61,703	1,897
一 級	0	0	6,021	1,057	1,047	2,505	835	87
二 級	11	13	1,267	1,503	184	505	210	0
その他	0	0	11,377	14,530	2,401	21,597	60,658	1,810
総 合 計	3,026	22,664	1,718,599	2,379,146	153,793	798,877	1,399,014	75,888
一 級	1,380	10,717	560,365	168,937	22,766	61,412	63,032	2,287
二 級	181	2,105	381,584	365,712	36,203	155,576	166,196	4,136
その他	1,465	9,842	776,650	1,844,497	94,824	581,889	1,169,786	69,465

単位：メートル

舗装済	未舗装	舗装済			道路延長	橋梁		トンネル	
		セメント	アスファルト			個数	延長	個数	延長
			高級	簡易					
154,188	42,639	7,435	66,490	80,263	196,090	81	737	0	0
35,199	0	387	17,320	17,492	34,954	16	245	0	0
19,996	855	0	16,310	3,686	20,638	9	213	0	0
98,993	41,784	7,048	32,860	59,085	140,498	56	279	0	0
152,271	80,537	2,411	47,247	102,613	232,264	(1)84	544	0	0
20,594	380	15	10,278	10,301	20,885	15	89	0	0
29,994	5,346	126	7,467	22,401	35,211	14	129	0	0
101,683	74,811	2,270	29,502	69,911	176,168	(1)55	326	0	0
69,759	56,521	1,517	62,502	5,740	126,280	0	0	0	0
15,012	0	0	15,012	0	15,012	0	0	0	0
574	0	0	574	0	574	0	0	0	0
54,173	56,521	1,517	46,916	5,740	110,694	0	0	0	0
82,887	54,458	8,778	15,922	58,187	137,337	2	8	0	0
6,689	0	0	500	6,189	6,689	0	0	0	0
29,079	5,177	4,633	9,726	14,720	34,252	1	4	0	0
47,119	49,281	4,145	5,696	37,278	96,396	1	4	0	0
62,468	63,253	3,279	10,798	48,391	125,671	9	50	0	0
10,297	1,168	0	11	10,286	11,465	0	0	0	0
3,621	72	295	523	2,803	3,684	1	9	0	0
48,550	62,013	2,984	10,264	35,302	110,522	8	41	0	0
5,453,711	1,021,408	160,648	2,412,614	2,880,449	6,455,096	(6)1,416	19,872	3	151
854,434	34,175	8,994	586,308	259,132	882,672	(3)332	5,816	2	121
991,542	116,015	21,690	431,610	538,242	1,103,414	301	4,113	1	30
3,607,735	871,218	129,964	1,394,696	2,083,075	4,469,010	(3)783	9,943	0	0

※（ ）：市町村境界に架設された橋梁個数



## 8 . 道路の普及率

# 道路の普及率（１）

道路種別	全国 沖縄 県別	実延長 (A)	改良済延長		舗装済延長	
			(B)	(B/A)×100	(C)	(C/A)×100
一般国道 (指定区間)	全国	Km 23,516.8	Km 23,502.5	% 99.9	Km 23,498.8	% 99.9
	沖縄県	330.6	330.6	100.0	330.6	100.0
一般国道 (指定区間外)	全国	31,915.4	27,634.6	86.6	27,634.6	86.6
	沖縄県	170.6	164.9	96.7	164.9	96.7
一般国道計	全国	55,432.2	51,137.1	92.3	51,253.5	92.5
	沖縄県	501.2	495.5	98.9	490.1	97.8
主要地方道	全国	57,930.9	45,341.8	78.3	42,832.6	73.9
	沖縄県	406.0	375.6	92.5	387.8	95.5
一般都道府県道	全国	71,444.0	44,371.3	62.1	39,691.7	55.6
	沖縄県	654.9	582.9	89.0	561.8	85.8
都道府県道計	全国	129,374.9	89,713.1	69.3	82,524.3	63.8
	沖縄県	1,060.9	958.5	90.3	949.6	89.5
市町村道	全国	1,023,962.4	592,815.0	57.9	196,406.9	19.2
	沖縄県	6,475.1	4,123.4	63.7	2,573.3	39.7
計	全国	1,208,769.5	733,665.2	60.7	330,184.7	27.3
	沖縄県	8,037.2	5,577.4	69.4	4,013.0	49.9

\* 人口 全国 : 127,298 千人 , 沖縄 : 1,415 千人  
自動車台数 全国 : 75,934 千台 , 沖縄 : 973 千台  
面積 全国 : 377,962 km<sup>2</sup> , 沖縄 : 2,277 km<sup>2</sup>

(注)改良済延長は都道府県道以上は車道幅員5.5m以上、また市町村道は5.5m未満を含む延長で算出したものである。

道路統計年報（2014年版より）平成25年4月1日 現在

幅員≥13.0m 改良延長 (D)		歩道設置延長 (E)		人口千人当り 道路延長	
Km	(D/A)×100 %	Km	(E/A)×100 %	m/千人	率 %
5,843.6	24.8	15,860.8	67.4	185	100
130.7	39.5	302.0	91.3	234	126
1,935.5	6.1	17,538.7	55.0	251	100
17.6	10.3	135.2	79.2	121	48
7,779.0	14.0	33,399.5	60.3	436	100
148.3	29.6	437.2	87.2	354	81
3,671.6	6.3	26,890.6	46.4	455	100
45.6	11.2	302.5	74.5	287	63
2,175.8	3.0	23,326.2	32.6	561	100
21.6	3.3	493.9	75.4	463	82
5,847.5	4.5	50,216.8	38.8	1,016	100
67.3	6.3	796.5	75.1	750	74
5,228.7	0.5	90,143.9	8.8	8,044	100
25.7	0.4	1,213.6	18.7	4,576	57
18,855.2	1.6	173,760.2	14.4	9,496	100
241.3	3.0	2,447.3	30.4	5,680	60

## 道路の普及率（２）

道路種別	全国 沖縄 県別	人口千人当り		人口千人当り		人口1人当り	
		改良延長	率	舗装延長	率	道路部面積	率
		m/千人	%	m/千人	%	m <sup>2</sup> /千人	%
一般国道 (指定区間)	全国	185	100	185	100	3.0	100
	沖縄県	234	126	234	126	4.5	150
一般国道 (指定区間外)	全国	217	100	217	100	2.8	100
	沖縄県	117	54	117	54	1.6	57
一般国道計	全国	402	100	403	100	5.8	100
	沖縄県	350	87	346	86	6.1	105
主要地方道	全国	356	100	336	100	4.9	100
	沖縄県	265	74	274	82	3.9	80
一般都道府県道	全国	349	100	312	100	5.0	100
	沖縄県	412	118	397	127	5.5	110
都道府県道計	全国	705	100	648	100	9.9	100
	沖縄県	677	96	671	104	9.4	95
市町村道	全国	4,657	100	1,543	100	42.2	100
	沖縄県	2,914	63	1,819	118	29.2	69
計	全国	5,763	100	2,594	100	57.9	100
	沖縄県	3,942	68	2,836	109	44.7	77

\* 人口 全国 : 127,298 千人 , 沖縄 : 1,415 千人  
自動車台数 全国 : 75,934 千台 , 沖縄 : 973 千台  
面積 全国 : 377,962 km<sup>2</sup> , 沖縄 : 2,277 km<sup>2</sup>

道路統計年報（2014年版より）平成25年4月1日 現在

車 千台当り		車 1台当り		車 1台当り		面積 k m <sup>2</sup> 当り	
道路延長	率	改良延長	率	舗装延長	率	道路延長	率
m/千台	%	m/台	%	m/台	%	m/k m <sup>2</sup>	%
310	100	0.3	100	0.3	100	62	100
340	110	0.3	100	0.3	100	145	234
420	100	0.4	100	0.4	100	84	100
175	42	0.2	50	0.2	50	75	89
730	100	0.7	100	0.7	100	147	100
515	71	0.5	71	0.5	71	220	150
763	100	0.6	100	0.6	100	153	100
417	55	0.4	67	0.4	67	178	116
941	100	0.6	100	0.5	100	189	100
673	72	0.6	100	0.6	120	288	152
1,704	100	1.2	100	1.1	100	342	100
1,090	64	1.0	83	1.0	91	466	136
13,485	100	7.8	100	2.6	100	2,709	100
6,655	49	4.2	54	2.6	100	2,844	105
15,919	100	9.7	100	4.4	100	3,198	100
8,260	52	5.7	59	4.1	94	3,530	110