

平成24年度

道路施設現況調書

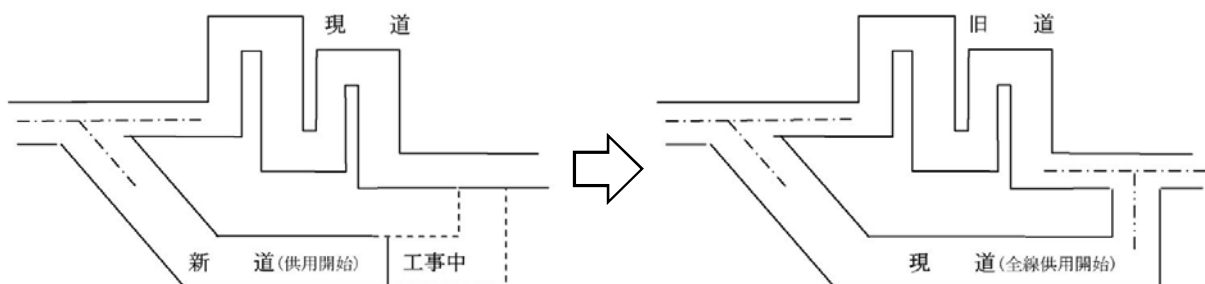
(平成24年4月1日現在)

沖縄県土木建築部

道路管理課

凡 例

1. 本書が調査対象としている「道路」とは「道路法(昭和27年6月10日法律第180号)」が適用される高速自動車国道,一般国道(指定区間・指定区間外)、県道(主要地方道・一般県道)及び市町村道である。
2. 高速自動車国道
「高速自動車国道」とは、「高速自動車国道の路線を指定する政令(昭和32年8月30日政令第275号)」により指定された道路である。
3. 一般国道(指定区間)
「一般国道(指定区間)」とは、道路法第5条第1項の規定に基づき、「一般国道の路線を指定する政令(昭和40年3月29日政令第58号)」により指定された路線のうち、「一般国道の指定区間を指定する政令(昭和33年6月2日政令第164号)」により指定された区間であり、その管理は道路法第13条第1項の規定により国土交通大臣が行う。
4. 一般国道(指定区間外)
「一般国道(指定区間外)」とは、上記3以外の一般国道のことをいう。
5. 主要地方道
「主要地方道」とは、道路法第56条の規定により国土交通大臣が指定した路線であり、高速自動車国道及び一般国道と一体となって広域交通を分担する広域幹線道路として位置付けられている。
6. 市町村道
市町村道の「1級」、「2級」とは、「幹線1級及び2級市町村道の選定について」(昭和55年3月18日付け建設省道地発第18号道路局地方道課長通知)に基づく調査により区分された幹線道路であり、「その他」とは、上記調査による幹線道路以外の道路及び上記調査後に新たに認定された路線をいう。
7. 現況・旧道・新道
路線別内訳表においては、現道、旧道、新道に区分している。
 - ① 現道とは、旧道・新道以外の道路をいう。
 - ② 旧道とは、バイパス等の建設に伴い建設前の元の道路が他の道路として編成(入)されず存在する場合、その元の道路をいう。
 - ③ 新道とは、バイパス部分が現道に連結されないで部分的に供用されている区間をいう。
 - ④ 市町村道は全て「現道」として取り扱うこと。



8. 総延長

調査単位で示す当該区間の起点から終点までの延長(重用延長、未供用延長、渡船延長及び実延長を加えた延長)をいう。

なお、延長は、道路中心線上を測定した延長とする。

9. 重用延長

道路法第11条第1項から第3項までの規定により、上級の路線に重複している区間の延長をいう。なお、同一道路種別の場合は、路線番号の若い路線を上級とする。

10. 未供用延長

路線の指定または認定の告示がなされているが、未だ供用開始の告示がなされていない区間の延長をいう。

なお、路線の指定または認定がなされただけで、区域決定されていない道路は、その計画ルート
の延長をいう。

11. 実延長

道路法の規定に基づき供用開始の告示がされている区間のうち、重用区間、渡船区間を除いた区間の延長をいう。

12. 改良率

『改良率(%)』は、(改良済延長÷実延長)×100%で計上している。

13. 高級舗装率

『高級舗装率(%)』は、舗装済みの((「高級舗装」+「セメント舗装」)÷実延長)×100%で計上している。

14. 簡易含舗装率

『簡易含舗装率(%)』は、舗装済みの((「高級舗装」+「簡易舗装」+「セメント舗装」)÷実延長)×100%
で計上している。

15. 歩道橋

実延長区間における立体横断施設の設置箇所数をいう。

16. 道路面積

実延長区間における道路面積を、次の区分により入力する。

① 道路敷面積とは、道路の区域の境界線(杭)から境界線(杭)までの幅員に対応する面積をいう。

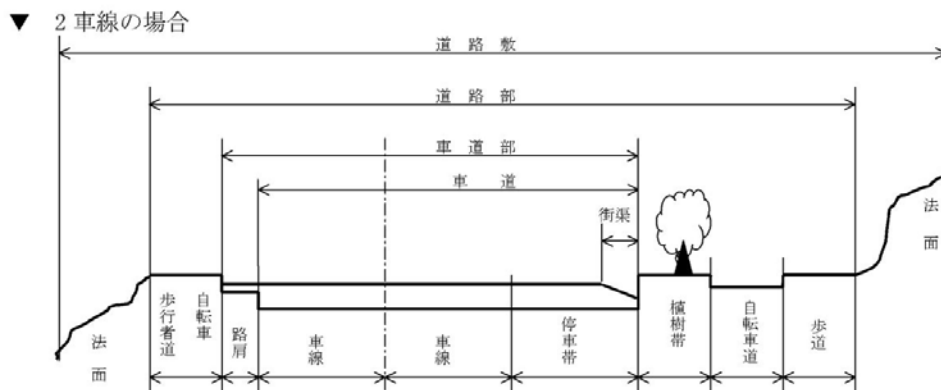
なお、道路敷面積については、実測値により難しい場合は、推計値を入力してもよい。

② 道路部面積とは、車道、中央帯、路肩、植樹帯および歩道等を加えた幅員に対応する面積をいう。

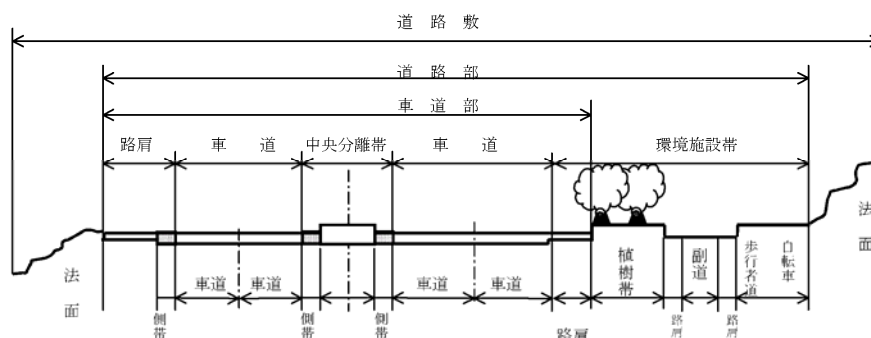
③ 車道面積とは、車線、停車帯、非常駐車帯および待避所を加えた幅員に対応する面積をいう。

※車道幅員が明確でない場合は、原則として、全幅員から路肩として片側0.5m、計1.0mを差し引いたものを車道幅員とする。

(横断面の構成要素とその組合せ)



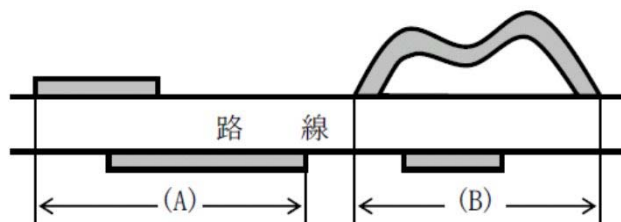
▼ 4車線の場合



17. 歩道延長

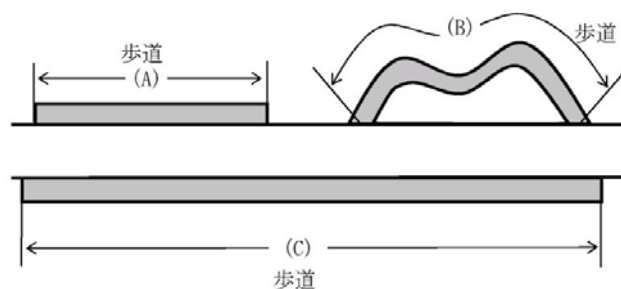
① 設置延長とは歩道等設置道路延長で、実延長区間における当該道路の部分として設けられた歩道等の設置道路延長(道路中心線上の延長)をいう。

なお、道路の部分として設けられた歩道等とは、歩行者及び自転車の通行の用に供するために、縁石、防護柵等により車道部と区画されたもの(ただし、幅員が0.75m以上あるものに限る。)または、建設にあたり人家等の障害物により車道部から離れて設けられたもので同一路線の部分として設けられたものをいう。



$$\text{歩道設置道路延長} = \ell(A) + \ell(B)$$

② 総延長とは歩道等延長で、実延長区間における歩道等設置区間について、歩道部分の中心線上の延長を、左右合計したのべ延長をいう。(上記の設置延長「歩道等設置道路延長」とは異なる。)



$$\text{総延長} = \ell(A) + \ell(B) + \ell(C)$$

18. 改良済延長、未改良延長

① 次の改良済、未改良別、車道幅員区分別の実延長をいう。

改良済	
車道幅員	19.5m 以上
車道幅員	13.0m 以上 19.5m未満
車道幅員	5.5m 以上 13.0m未満
車道幅員	5.5m 未満

未改良	
車道幅員	5.5m 以上
車道幅員	3.5m 以上 5.5m未満
車道幅員	3.5m 未満
うち自動車交通不能区間	

② 「改良済」とは、次のような道路をいう。

- ・昭和34年3月31日以前に改築された道路
「道路構造令細則案(内務省土木局昭和10年6月土木会議決定)」の規格に適合するものをいう。
- ・昭和34年4月1日以降に改築された道路
「旧道路構造令(昭和33年8月1日政令第244号)」の規格に適合するものをいう。なお、旧道路構造令第34条の特例により改築された道路は、規格改良済として取り扱う。
- ・昭和46年4月1日以降に改築された道路
「道路構造令(昭和45年10月29日政令第320号)」の規格に適合するものをいう。なお、道路構造令第38条の特例により改築された道路は、規格改良済として取り扱う。

③ 自動車交通不能区間とは、道路法施行規則第4条の2に規定する幅員、曲線半径、勾配その他道路状況により最大積載量4トンの貨物自動車が行き通れない未改良道路(供用済)の区間をいう。

階段のみで路線が認定され、供用開始をしている場合も自動車交通不能区間に入れる。なお、車両制限等一時的に通行の禁止または制限されているもの、または災害その他により現在交通不能であっても、一年以内に復旧完成の見込みのあるものは、自動車交通不能区間に該当しない。

19. 舗装済・未舗装

- ① 未舗装道には、防塵処理および表面処理したものを含む。
- ② アスファルトの高級とはアスファルト系高級で、アスファルト舗装要綱(日本道路協会発行)に基づくものをいう。
- ③ アスファルトの簡易とはアスファルト系簡易で、主に簡易舗装要綱(日本道路協会発行)に基づくものをいう。
- ④ セメント系舗装道にアスファルトでオーバーレイしたものについては、アスファルト系高級に計上する。

20. 道路延長

「道路延長」とは、実延長から橋梁延長、トンネル延長を除いた延長である。

21. 橋梁

橋梁とは、橋梁箇所数及び、橋梁延長を計上する。「橋梁個数」は、橋長2メートル以上すべての道路橋を対象とした。なお、高架の道路および栈道は橋梁に含む。また、市町村境界に架設された橋梁は両方で計上している。(なお、その箇所は()書きで明示し合計で差し引く。)

22. トンネル

トンネルとは、トンネル箇所数及びトンネル延長を計上する。

道路施設現況調書(平成24年4月1現在)

土木事務所区分(沖縄県)

圏域別

(本島) 北部は恩納村・金武町より以北とする。中部は読谷村・うるま市より浦添市・西原町までとする。南部は那覇市・南風原町・与那原町より以南とする。

管内別

(本島) 北部と中部は恩納村を仲泊で分割した所と金武町,うるま市境界で区分する。

(事務所) 中部と南部は「圏域別」と同じとする。

国道事務所区分

北部国道

恩納村,うるま市より以北を管理する。

南部国道

読谷村,沖縄市より以南を管理する。

西日本高速道路(株)

高速自動車国道を管理する。

道路施設現況調書の見方

1. 道路現況総括 【P.1~24】

道路現況総括表 【P.1・2】

一般国道(指定区間、指定区間外),県道,市町村道の総括(全県計と同じ)

全県計 【P.3・4】

「本島計」 + 「離島計」

本島計 【P.5・6】

沖縄本島のみ道路施設現況

離島計 【P.7・8】

「主要離島計」 + 「その他離島計」

主要離島計 【P.9・10】

主要離島の合計

その他離島計 【P.11・12】

「沖縄本島周辺島別内訳」合計 + 「宮古・石垣島周辺島別内訳」合計

道路現況総括表 【P.13~24】

「6. 路線別内訳」と「7. 市町村道の現況」の合計を総括表にする。

2. 圏域別内訳 【P.25～36】

土木事務所圏域で市町村別に区切って数値をまとめる。

3. 主要離島、島別内訳 【P.37～60】

主要離島 島別内訳 【P.37～44】

有人 宮古本島、石垣本島、久米島 計〔3島〕

その他離島 沖縄本島周辺島別内訳 .. 【P.45～52】

有人 伊平屋島、野甫島、伊是名島、伊江島、水納島、津堅島、久高島、粟国島、渡名喜島、座間味島、阿嘉島、慶留間島、渡嘉敷島、前島、奥武島、オーハ島、北大東島、南大東島〔18島〕

無人 具志川島、屋那覇島、嘉比島、安慶名敷島、外地島、安室島、屋嘉比島、久場島、黒島、儀志布島、離島、硫黄島〔12島〕

宮古・石垣周辺離島 【P.53～60】

宮古： 有人 池間島、大神島、来間島、伊良部島、下地島、多良間島、水納島〔7島〕

石垣： 有人 竹富島、西表島、鳩間島、由布島、小浜島、黒島、新城島(上地)、新城島(下地)、波照間島、嘉弥真島、与那国島〔11島〕

無人 小島、内離島、外離島〔3島〕

4. 市町村別内訳 【P.61～88】

市町村別に国道、県道、市町村道をまとめる。

5. 事務所別内訳 【P.89～149】

土木事務所管理道路別にまとめる。ただし、中部と南部にまたがる県道155号線は中部管理とする。他のまたがる4路線(那覇北中城線・宜野湾南風原線・那覇宜野湾線・県道153号線)は、中部・南部の両土木事務所圏域管理とする

事務所別路線数内訳 【P.89】

事務所別総括内訳 【P.90～93】

高速自動車国道 【P.94～97】

西日本高速道路(株) 管理

国道〔指定区間〕 【P.98～101】

北部土木事務所 【P.102～109】

中部土木事務所 【P.110～117】

南部土木事務所 【P.118～129】

宮古土木事務所 【P.130～137】

八重山土木事務所 【P.138～145】

自転車歩行者専用道路 【P.146～149】

(独立専用自歩道)

6. 路線別内訳 【P.150～253】

国道, 主要地方道, 一般県道(土木事務所別), 市町村道にまとめる。1路線が2事務所にまたがっている路線の場合, 長い路線を占める事務所のほうに計上している。

中・南部の事務所にまたがる3路線(153号線・155号線・宜野湾南風原線)は中部土木事務所に計上しており, 那覇宜野湾線は両土木事務所管理区域別で計上している。

国道「指定区間」 【P.150～161】

国道「指定区間外」 【P.162～169】

主要地方道 【P.170～189】

一般県道 【P.190～249】

(北部・中部・南部・宮古・八重山各土木事務所)

自転車歩行者専用道路 【P.250～253】

(独立専用自歩道)

7. 市町村道の現況 【P.254～273】

市町村道のみの道路施設現況をまとめる。

8. 道路普及率 【P.274～277】

国土交通省より発行されている道路統計年報より前年度における数値で普及率を出しているものである。

目 次

1. 道路現況総括	1 ~ 24
2. 圏域別	25 ~ 36
3. 主要離島, 島別内訳	37 ~ 60
4. 市町村別内訳	61 ~ 88
5. 事務所別内訳	89 ~ 149
(事務所別路線数内訳)	(89)
(自転車歩行者専用道路)	(146 ~ 149)
6. 路線別内訳	150 ~ 253
(自転車歩行者専用道路)	(250 ~ 253)
7. 市町村道の現況	254 ~ 273
8. 道路の普及率	274 ~ 277

1 . 道路現況総括

(1) 道路現況総括表(現道+旧道)

(2) 全県計(現道+旧道)

(3) 本島計(現道+旧道)

(4) 離島計(現道+旧道)

(5) 主要離島計(現道+旧道)

(6) その他離島計(現道+旧道)

(7) 道路現況総括表

道路現況総括表（現道＋旧道）

道路種別		路線数	実延長	改良済延長	改良率
高速自動車国道		1	57,323	57,323	100.0
一般国道	指定区間（有料区間）	0	0	0	0.0
	指定区間	6	329,890	329,890	100.0
	指定区間計	(2) 6	329,890	329,890	100.0
	指定区間外	(2) 6	171,371	167,052	97.5
	計	10	501,261	496,942	99.1
県道	主要地方道	25	404,697	387,186	95.7
	一般県道	119	661,987	607,375	91.8
	計	144	1,066,684	994,561	93.2
高速自動車国道 一般国道・県道 計		155	1,625,268	1,548,826	95.3
県管理計		150	1,238,055	1,161,613	93.8
市町村道	一 級	652	887,574	740,364	83.4
	二 級	1,203	1,102,705	742,615	67.3
	そ の 他	14,334	4,449,716	2,602,554	58.5
	計	16,189	6,439,995	4,085,533	63.4
高速自動車国道・一般国道 県道・市町村道 計		16,344	8,065,263	5,634,359	69.9

（注） 1. 路線数の（ ）内は、同一路線が指定区間、指定区間外双方に重複している。

2. 一般県道の路線数へは、玉城那覇自転車道も含む。

平成 24年 4月 1日 現在 単位：メートル

舗装済延長 (高級)	舗装率 (高級)	舗装済延長 (簡易含)	舗装率 (簡易含)	歩道設置 延長	歩道率
57,323	100.0	57,323	100.0	0	0.0
0	0.0	0	0.0	0	0.0
329,890	100.0	329,890	100.0	301,275	91.3
329,890	100.0	329,890	100.0	301,275	91.3
160,304	93.5	170,014	99.2	135,986	79.4
490,194	97.8	499,904	99.7	437,261	87.2
385,311	95.2	398,845	98.6	301,843	74.6
567,520	85.7	661,551	99.9	498,082	75.2
952,831	89.3	1,060,396	99.4	799,925	75.0
1,500,348	92.3	1,617,623	99.5	1,237,186	76.1
1,113,135	89.9	1,230,410	99.4	935,911	75.6
594,264	67.0	853,399	96.1	401,393	45.2
447,818	40.6	986,481	89.5	248,493	22.5
1,502,482	33.8	3,577,711	80.4	534,434	12.0
2,544,564	39.5	5,417,591	84.1	1,184,320	18.4
4,044,912	50.2	7,035,214	87.2	2,421,506	30.0

※舗装の「高級」にはセメント舗装も含む

全県計

道路現況総括表(現道+旧道)

道路種別		実延長	改良 延 済 長	改良率
高速自動車国道		57,323	57,323	100.0
一般 国 道	指定区間(有料区間)	0	0	0.0
	指定区間	329,890	329,890	100.0
	指定区間計	329,890	329,890	100.0
	指定区間外	171,371	167,052	97.5
	計	501,261	496,942	99.1
県 道	主要地方道	404,697	387,186	95.7
	一般県道	661,987	607,375	91.8
	計	1,066,684	994,561	93.2
市町村道		6,439,995	4,085,533	63.4
合計		8,065,263	5,634,359	69.9

平成 24年 4月 1日 現在 単位：メートル

舗装済延長 (高級)	舗装率 (高級)	舗装済延長 (簡易含)	舗装率 (簡易含)	歩道設置 延長	歩道率
57,323	100.0	57,323	100.0	0	0.0
0	0.0	0	0.0	0	0.0
329,890	100.0	329,890	100.0	301,275	91.3
329,890	100.0	329,890	100.0	301,275	91.3
160,304	93.5	170,014	99.2	135,986	79.4
490,194	97.8	499,904	99.7	437,261	87.2
385,311	95.2	398,845	98.6	301,843	74.6
567,520	85.7	661,551	99.9	498,082	75.2
952,831	89.3	1,060,396	99.4	799,925	75.0
2,544,564	39.5	5,417,591	84.1	1,184,320	18.4
4,044,912	50.2	7,035,214	87.2	2,421,506	30.0

※舗装の「高級」にはセメント舗装も含む

本島計

道路現況総括表(現道+旧道)

道路種別		実延長	改良済延長 改良延	改良率
高速自動車国道		57,323	57,323	100.0
一般国道	指定区間(有料区間)	0	0	0.0
	指定区間	329,890	329,890	100.0
	指定区間計	329,890	329,890	100.0
	指定区間外	109,200	106,407	97.4
	計	439,090	436,297	99.4
県道	主要地方道	271,947	263,170	96.8
	一般県道	356,884	326,822	91.6
	計	628,831	589,992	93.8
市町村道		4,034,442	2,715,982	67.3
合計		5,159,686	3,799,594	73.6

平成 24年 4月 1日 現在 単位：メートル

舗装済延長 (高級)	舗装率 (高級)	舗装済延長 (簡易含)	舗装率 (簡易含)	歩道設置 延長	歩道率
57,323	100.0	57,323	100.0	0	0.0
0	0.0	0	0.0	0	0.0
329,890	100.0	329,890	100.0	301,275	91.3
329,890	100.0	329,890	100.0	301,275	91.3
105,494	96.6	109,054	99.9	78,956	72.3
435,384	99.2	438,944	100.0	380,231	86.6
263,754	97.0	271,600	99.9	199,398	73.3
319,309	89.5	356,479	99.9	266,955	74.8
583,063	92.7	628,079	99.9	466,353	74.2
1,811,413	44.9	3,637,506	90.2	839,609	20.8
2,887,183	56.0	4,761,852	92.3	1,686,193	32.7

※舗装の「高級」にはセメント舗装も含む

離島計

道路現況総括表(現道+旧道)

道路種別		実延長	改良済延長	改良率
一般国道	指定区間	0	0	0.0
	指定区間外	62,171	60,645	97.5
	計	62,171	60,645	97.5
県道	主要地方道	132,750	124,016	93.4
	一般県道	305,103	280,553	92.0
	計	437,853	404,569	92.4
市町村道		2,405,553	1,369,551	56.9
合計		2,905,577	1,834,765	63.1

平成 24年 4月 1日 現在 単位：メートル

舗装済延長 (高級)	舗装率 (高級)	舗装済延長 (簡易含)	舗装率 (簡易含)	歩道設置 延長	歩道率
0	0.0	0	0.0	0	0.0
54,810	88.2	60,960	98.1	57,030	91.7
54,810	88.2	60,960	98.1	57,030	91.7
121,557	91.6	127,245	95.9	102,445	77.2
248,211	81.4	305,072	100.0	231,127	75.8
369,768	84.5	432,317	98.7	333,572	76.2
733,151	30.5	1,780,085	74.0	344,711	14.3
1,157,729	39.8	2,273,362	78.2	735,313	25.3

※舗装の「高級」にはセメント舗装も含む

主要離島計

道路現況総括表(現道+旧道)

道 路 種 別		実 延 長	改 良 済 長	改 良 率
一 般 国 道	指 定 区 間	0	0	0.0
	指 定 区 間 外	62,171	60,645	97.5
	計	62,171	60,645	97.5
県 道	主 要 地 方 道	125,524	116,790	93.0
	一 般 県 道	148,972	138,190	92.8
	計	274,496	254,980	92.9
市 町 村 道		1,325,059	711,618	53.7
合 計		1,661,726	1,027,243	61.8

平成 24年 4月 1日 現在 単位：メートル

舗装済延長 (高級)	舗装率 (高級)	舗装済延長 (簡易含)	舗装率 (簡易含)	歩道設置 延長	歩道率
0	0.0	0	0.0	0	0.0
54,810	88.2	60,960	98.1	57,030	91.7
54,810	88.2	60,960	98.1	57,030	91.7
114,331	91.1	120,019	95.6	95,252	75.9
130,581	87.7	148,972	100.0	126,245	84.7
244,912	89.2	268,991	98.0	221,497	80.7
354,421	26.7	986,800	74.5	204,033	15.4
654,143	39.4	1,316,751	79.2	482,560	29.0

※舗装の「高級」にはセメント舗装も含む

その他離島計 道路現況総括表(現道+旧道)

道 路 種 別		実 延 長	改 良 済 長 延	改 良 率
一 般 国 道	指 定 区 間	0	0	0.0
	指 定 区 間 外	0	0	0.0
	計	0	0	0.0
県 道	主 要 地 方 道	7,226	7,226	100.0
	一 般 県 道	156,131	142,363	91.2
	計	163,357	149,589	91.6
市 町 村 道		1,080,494	657,933	60.9
合 計		1,243,851	807,522	64.9

平成 24年 4月 1日 現在 単位：メートル

舗装済延長 (高級)	舗装率 (高級)	舗装済延長 (簡易含)	舗装率 (簡易含)	歩道設置 延長	歩道率
0	0.0	0	0.0	0	0.0
0	0.0	0	0.0	0	0.0
0	0.0	0	0.0	0	0.0
7,226	100.0	7,226	100.0	7,193	99.5
117,630	75.3	156,100	100.0	104,882	67.2
124,856	76.4	163,326	100.0	112,075	68.6
378,730	35.1	793,285	73.4	140,678	13.0
503,586	40.5	956,611	76.9	252,753	20.3

※舗装の「高級」にはセメント舗装も含む

道路現況總括表

種 別		總延長	重 用	未供用	實延長	改良率 (%)	舗高級率 (%)
高速自動車 国道	高速自動車国道 計	57,323	0	0	57,323	100.0	100.0
	現 道	57,323	0	0	57,323	100.0	100.0
一般国道	一般国道 計	1,084,245	75,484	507,500	501,261	99.1	97.8
	現 道	1,036,164	75,484	507,500	453,180	99.7	98.5
	旧 道	48,081	0	0	48,081	93.9	91.0
	指定区間 計	410,874	62,484	18,500	329,890	100.0	100.0
	現 道	381,038	62,484	18,500	300,054	100.0	100.0
	旧 道	29,836	0	0	29,836	100.0	100.0
	指定区間	410,874	62,484	18,500	329,890	100.0	100.0
	現 道	381,038	62,484	18,500	300,054	100.0	100.0
	旧 道	29,836	0	0	29,836	100.0	100.0
	指定区間外 計	673,371	13,000	489,000	171,371	97.5	93.5
	現 道	655,126	13,000	489,000	153,126	99.1	95.6
	旧 道	18,245	0	0	18,245	84.0	76.3

単位：メートル

舗装率 簡易含 (%)	歩道橋	道 路 面 積 (㎡)			歩 道 延 長		改良済 延 長	未改良 延 長
		道路敷	道路部	車 道	設置延長	総延長		
100.0	0	3,313,896	1,275,935	805,364	0	0	57,323	0
100.0	0	3,313,896	1,275,935	805,364	0	0	57,323	0
99.7	65	12,386,511	8,635,153	4,982,783	437,261	802,693	496,942	4,319
100.0	61	11,509,592	7,887,546	4,511,671	398,940	730,199	451,778	1,402
97.2	4	876,919	747,607	471,112	38,321	72,494	45,164	2,917
100.0	56	9,077,155	6,300,565	3,674,662	301,275	544,942	329,890	0
100.0	52	8,436,606	5,747,513	3,327,260	274,539	493,985	300,054	0
100.0	4	640,549	553,052	347,402	26,736	50,957	29,836	0
100.0	56	9,077,155	6,300,565	3,674,662	301,275	544,942	329,890	0
100.0	52	8,436,606	5,747,513	3,327,260	274,539	493,985	300,054	0
100.0	4	640,549	553,052	347,402	26,736	50,957	29,836	0
99.2	9	3,309,356	2,334,588	1,308,121	135,986	257,751	167,052	4,319
100.0	9	3,072,986	2,140,033	1,184,411	124,401	236,214	151,724	1,402
92.6	0	236,370	194,555	123,710	11,585	21,537	15,328	2,917

道路現況総括表

種 別		改 良 済				未 改 良			
		19.5m 以上	13.0m 以上	5.5m 以上	5.5m 未満	5.5m以 上	3.5m 以上	3.5m 未満	うち自動車 交通不能
高速自動車 国道	高速自動車国道 計	0	57,323	0	0	0	0	0	0
	現 道	0	57,323	0	0	0	0	0	0
一般国道	一般国道 計	30,348	118,005	345,888	2,701	568	3,308	443	0
	現 道	25,990	117,752	305,669	2,367	160	1,242	0	0
	旧 道	4,358	253	40,219	334	408	2,066	443	0
	指定区間 計	28,003	102,694	197,868	1,325	0	0	0	0
	現 道	23,645	102,441	172,643	1,325	0	0	0	0
	旧 道	4,358	253	25,225	0	0	0	0	0
	指定区間	28,003	102,694	197,868	1,325	0	0	0	0
	現 道	23,645	102,441	172,643	1,325	0	0	0	0
	旧 道	4,358	253	25,225	0	0	0	0	0
	指定区間外 計	2,345	15,311	148,020	1,376	568	3,308	443	0
	現 道	2,345	15,311	133,026	1,042	160	1,242	0	0
	旧 道	0	0	14,994	334	408	2,066	443	0

単位：メートル

舗装済	未舗装	舗装済			道路延長	橋梁		トンネル	
		セメント	アスファルト			個数	延長	個数	延長
			高級	簡易					
57,323	0	155	57,168	0	50,392	38	6,716	1	215
57,323	0	155	57,168	0	50,392	38	6,716	1	215
499,904	1,357	3,120	487,074	9,710	468,935	308 (23)	24,959	13	7,367
453,180	0	3,103	443,342	6,735	421,323	284 (23)	24,490	13	7,367
46,724	1,357	17	43,732	2,975	47,612	24	469	0	0
329,890	0	2,477	327,413	0	302,435	208 (23)	20,714	11	6,741
300,054	0	2,477	297,577	0	272,859	196 (23)	20,454	11	6,741
29,836	0	0	29,836	0	29,576	12	260	0	0
329,890	0	2,477	327,413	0	302,435	208 (23)	20,714	11	6,741
300,054	0	2,477	297,577	0	272,859	196 (23)	20,454	11	6,741
29,836	0	0	29,836	0	29,576	12	260	0	0
170,014	1,357	643	159,661	9,710	166,500	100	4,245	2	626
153,126	0	626	145,765	6,735	148,464	88	4,036	2	626
16,888	1,357	17	13,896	2,975	18,036	12	209	0	0

※():市町村境界に架設された橋梁個数

道路現況総括表

種 別		総延長	重 用	未供用	実延長	改良率 (%)	舗高装級率 (%)
県 道	県道計	1,267,516	116,130	84,702	1,066,684	93.2	89.3
	現道	1,175,695	113,650	84,702	977,343	96.9	93.0
	旧道	91,821	2,480	0	89,341	52.8	49.0
	主要地方道計	472,676	57,886	10,093	404,697	95.7	95.2
	現道	433,142	56,842	10,093	366,207	99.6	99.6
	旧道	39,534	1,044	0	38,490	57.9	53.2
	一般県道計	794,840	58,244	74,609	661,987	91.8	85.7
	現道	742,553	56,808	74,609	611,136	95.3	89.1
	旧道	52,287	1,436	0	50,851	48.9	45.8
	一般県道(北)計	157,110	3,065	2,000	152,045	88.2	76.0
	現道	143,912	3,065	2,000	138,847	90.3	76.4
	旧道	13,198	0	0	13,198	66.7	71.4
	一般県道(中)計	188,382	23,150	6,895	158,337	88.8	88.0
	現道	160,980	21,714	6,895	132,371	97.8	97.3
	旧道	27,402	1,436	0	25,966	43.0	40.5
	一般県道(南)計	171,462	18,433	34,785	118,244	97.4	91.2
	現道	166,418	18,433	34,785	113,200	98.3	93.3
	旧道	5,044	0	0	5,044	75.7	44.2
一般県道(宮)計	146,433	5,201	27,946	113,286	96.6	96.1	
現道	144,256	5,201	27,946	111,109	98.0	97.5	
旧道	2,177	0	0	2,177	23.5	23.5	
一般県道(八)計	131,453	8,395	2,983	120,075	89.9	80.0	
現道	126,987	8,395	2,983	115,609	92.9	82.5	
旧道	4,466	0	0	4,466	13.5	13.5	

単位：メートル

舗装率 含 (%)	歩道橋	道 路 面 積 (㎡)			歩 道 延 長		改良済 延 長	未改良 延 長
		道 路 敷	道 路 部	車 道	設置延長	総延長		
99.4	19	18,371,148	13,355,763	7,907,324	799,925	1,239,216	994,561	72,123
100.0	18	17,533,933	12,695,637	7,436,638	776,589	1,204,032	947,393	29,950
93.3	1	837,215	660,126	470,686	23,336	35,184	47,168	42,173
98.6	13	7,795,206	5,463,632	3,282,361	301,843	495,170	387,186	17,511
100.0	12	7,430,085	5,173,731	3,082,453	290,049	475,230	364,909	1,298
84.8	1	365,121	289,901	199,908	11,794	19,940	22,277	16,213
99.9	6	10,575,942	7,892,131	4,624,963	498,082	744,046	607,375	54,612
100.0	6	10,103,848	7,521,906	4,354,185	486,540	728,802	582,484	28,652
99.7	0	472,094	370,225	270,778	11,542	15,244	24,891	25,960
99.7	0	2,419,180	1,401,522	946,631	77,212	89,638	134,157	17,888
99.8	0	2,309,458	1,313,606	877,329	75,777	88,203	125,359	13,488
98.7	0	109,722	87,916	69,302	1,435	1,435	8,798	4,400
100.0	2	2,848,912	2,286,785	1,253,778	130,429	239,655	140,675	17,662
100.0	2	2,611,739	2,091,842	1,115,659	122,882	229,215	129,515	2,856
100.0	0	237,173	194,943	138,119	7,547	10,440	11,160	14,806
100.0	4	1,822,705	1,565,410	870,934	92,047	159,587	115,130	3,114
100.0	4	1,770,225	1,518,060	839,274	89,614	156,345	111,312	1,888
100.0	0	52,480	47,350	31,660	2,433	3,242	3,818	1,226
100.0	0	1,603,987	1,391,468	739,130	106,119	146,155	109,439	3,847
100.0	0	1,591,446	1,380,330	730,464	106,119	146,155	108,928	2,181
100.0	0	12,541	11,138	8,666	0	0	511	1,666
100.0	0	1,881,158	1,246,946	814,490	92,275	109,011	107,974	12,101
100.0	0	1,820,980	1,218,068	791,459	92,148	108,884	107,370	8,239
100.0	0	60,178	28,878	23,031	127	127	604	3,862

道路現況総括表

種 別		改 良 済				未 改 良			
		19.5m 以上	13.0m 以上	5.5m 以上	5.5m 未満	5.5m以 上	3.5m 以上	3.5m 未満	うち自動車 交通不能
県 道	県道計	4,517	62,158	895,476	32,410	17,111	44,324	10,688	234
	現道	4,508	62,055	864,203	16,627	6,442	20,594	2,914	201
	旧道	9	103	31,273	15,783	10,669	23,730	7,774	33
	主要地方道計	3,069	42,112	327,938	14,067	3,643	11,581	2,287	33
	現道	3,069	42,009	316,175	3,656	143	1,155	0	0
	旧道	0	103	11,763	10,411	3,500	10,426	2,287	33
	一般県道計	1,448	20,046	567,538	18,343	13,468	32,743	8,401	201
	現道	1,439	20,046	548,028	12,971	6,299	19,439	2,914	201
	旧道	9	0	19,510	5,372	7,169	13,304	5,487	0
	一般県道(北)計	16	202	126,262	7,677	1,642	11,632	4,614	201
	現道	16	202	119,673	5,468	892	9,732	2,864	201
	旧道	0	0	6,589	2,209	750	1,900	1,750	0
	一般県道(中)計	665	11,531	126,015	2,464	5,727	8,561	3,374	0
	現道	656	11,531	116,374	954	2,037	819	0	0
	旧道	9	0	9,641	1,510	3,690	7,742	3,374	0
	一般県道(南)計	572	7,712	102,564	4,282	1,252	1,790	72	0
	現道	572	7,712	99,504	3,524	672	1,166	50	0
	旧道	0	0	3,060	758	580	624	22	0
	一般県道(宮)計	195	546	107,372	1,326	831	2,675	341	0
	現道	195	546	107,372	815	831	1,350	0	0
	旧道	0	0	0	511	0	1,325	341	0
	一般県道(八)計	0	55	105,325	2,594	4,016	8,085	0	0
	現道	0	55	105,105	2,210	1,867	6,372	0	0
	旧道	0	0	220	384	2,149	1,713	0	0

単位：メートル

舗装済	未舗装	舗装済			道路延長	橋梁		トンネル	
		セメント	アスファルト			個数	延長	個数	延長
			高級	簡易					
1,060,396	6,288	4,395	948,436	107,565	1,039,214	457	23,374	10	4,096
977,080	263	4,333	904,746	68,001	950,184	425	23,063	10	4,096
83,316	6,025	62	43,690	39,564	89,030	32	311	0	0
398,845	5,852	2,839	382,472	13,534	395,290	180	6,885	5	2,522
366,207	0	2,817	362,032	1,358	356,932	165	6,753	5	2,522
32,638	5,852	22	20,440	12,176	38,358	15	132	0	0
661,551	436	1,556	565,964	94,031	643,924	277 (3)	16,489	5	1,574
610,873	263	1,516	542,714	66,643	593,252	260 (3)	16,310	5	1,574
50,678	173	40	23,250	27,388	50,672	17	179	0	0
151,634	411	1,337	114,227	36,070	143,210	80 (2)	7,936	4	899
138,609	238	1,337	104,803	32,469	130,046	78 (2)	7,902	4	899
13,025	173	0	9,424	3,601	13,164	2	34	0	0
158,337	0	40	139,245	19,052	154,890	72 (1)	3,447	0	0
132,371	0	0	128,765	3,606	129,046	60 (1)	3,325	0	0
25,966	0	40	10,480	15,446	25,844	12	122	0	0
118,219	25	69	107,740	10,410	116,942	44	1,302	0	0
113,175	25	69	105,509	7,597	111,898	44	1,302	0	0
5,044	0	0	2,231	2,813	5,044	0	0	0	0
113,286	0	110	108,752	4,424	111,570	16	1,716	0	0
111,109	0	110	108,241	2,758	109,393	16	1,716	0	0
2,177	0	0	511	1,666	2,177	0	0	0	0
120,075	0	0	96,000	24,075	117,312	65	2,088	1	675
115,609	0	0	95,396	20,213	112,869	62	2,065	1	675
4,466	0	0	604	3,862	4,443	3	23	0	0

※():市町村境界に架設された橋梁個数

道路現況総括表

種 別		総延長	重 用	未供用	実延長	改良率 (%)	舗高装級率 (%)
市町村道	市町村道計	6,638,782	97,572	101,215	6,439,995	63.4	39.5
	現道	6,638,782	97,572	101,215	6,439,995	63.4	39.5
合 計	合 計	9,047,866	289,186	693,417	8,065,263	69.9	50.2
	現道	8,907,964	286,706	693,417	7,927,841	69.9	49.9
	旧道	139,902	2,480	0	137,422	67.2	63.7

単位：メートル

舗装率 簡易含 (%)	歩道橋	道 路 面 積 (m ²)			歩 道 延 長		改良済 延 長	未改良 延 長
		道路敷	道路部	車 道	設置延長	総延長		
84.1	5	47,756,148	40,841,784	29,714,255	1,184,320	1,667,824	4,085,533	2,354,462
84.1	5	47,756,148	40,841,784	29,714,255	1,184,320	1,667,824	4,085,533	2,354,462
87.2	89	81,827,703	64,108,635	43,409,726	2,421,506	3,709,733	5,634,359	2,430,904
87.1	84	80,113,569	62,700,902	42,467,928	2,359,849	3,602,055	5,542,027	2,385,814
94.6	5	1,714,134	1,407,733	941,798	61,657	107,678	92,332	45,090

道路現況総括表

種 別		改 良 済				未 改 良			
		19.5m 以上	13.0m 以上	5.5m 以上	5.5m 未満	5.5m以 上	3.5m 以上	3.5m 未満	うち自動車 交通不能
市町村道	市町村道 計	3,013	22,498	1,691,036	2,368,986	153,883	799,985	1,400,594	75,909
	現 道	3,013	22,498	1,691,036	2,368,986	153,883	799,985	1,400,594	75,909
合 計	合 計	37,878	259,984	2,932,400	2,404,097	171,562	847,617	1,411,725	76,143
	現 道	33,511	259,628	2,860,908	2,387,980	160,485	821,821	1,403,508	76,110
	旧 道	4,367	356	71,492	16,117	11,077	25,796	8,217	33

単位：メートル

舗装済	未舗装	舗装済			道路延長	橋梁		トンネル	
		セメント	アスファルト			個数	延長	個数	延長
			高級	簡易					
5,417,591	1,022,404	160,669	2,383,895	2,873,027	6,420,374	1,408 (6)	19,470	3	151
5,417,591	1,022,404	160,669	2,383,895	2,873,027	6,420,374	1,408 (6)	19,470	3	151
7,035,214	1,030,049	168,339	3,876,573	2,990,302	7,978,915	2,211	74,519	27	11,829
6,905,174	1,022,667	168,260	3,789,151	2,947,763	7,842,273	2,155	73,739	27	11,829
130,040	7,382	79	87,422	42,539	136,642	56	780	0	0

※():市町村境界に架設された橋梁個数

2. 圈 域 別

圏域別

市町村名	総延長	重用	未供用	実延長	改良率(%)	舗装率(%)
北 部 圏 合 計	2,027,022	103,665	31,866	1,891,491	73.6	47.3
高速自動車国道計	24,643	0	0	24,643	100.0	100.0
一般国道計	283,733	29,131	18,500	236,102	98.8	98.4
指定区間計	195,795	29,131	18,500	148,164	100.0	100.0
指定区間外計	87,938	0	0	87,938	96.8	95.8
県道計	323,639	54,879	2,000	266,760	91.8	85.1
主要地方道計	157,476	50,695	0	106,781	96.4	97.1
一般県道計	166,163	4,184	2,000	159,979	88.8	77.2
市町村道計	1,395,007	19,655	11,366	1,363,986	65.2	30.1
一級	190,393	467	20	189,906	83.0	60.2
二級	312,961	2,638	1,146	309,177	61.1	23.2
その他	891,653	16,550	10,200	864,903	62.8	26.0
中 部 圏 合 計	2,063,125	80,047	53,025	1,930,053	80.2	58.8
高速自動車国道計	30,952	0	0	30,952	100.0	100.0
一般国道計	120,418	31,423	0	88,995	100.0	100.0
指定区間計	120,418	31,423	0	88,995	100.0	100.0
県道計	269,851	21,753	16,519	231,579	91.2	90.6
主要地方道計	99,400	2,812	9,624	86,964	96.1	96.1
一般県道計	170,451	18,941	6,895	144,615	88.3	87.3
市町村道計	1,641,904	26,871	36,506	1,578,527	77.1	51.0
一級	240,327	3,488	4,486	232,353	84.7	70.3
二級	221,389	2,781	937	217,671	69.1	53.0
その他	1,180,188	20,602	31,083	1,128,503	77.1	46.6

単位：メートル

舗装率 簡易含 (%)	歩道橋	道 路 面 積 (㎡)			歩 道 延 長		改良済 延 長	未改良 延 長
		道路敷	道路部	車 道	設置延長	総延長		
90.3	7	23,239,632	14,206,923	9,862,229	498,942	714,560	1,392,500	498,991
100.0	0	1,619,736	557,707	343,924	0	0	24,643	0
99.9	7	5,789,117	3,257,709	1,909,191	194,004	334,826	233,309	2,793
100.0	7	4,038,596	2,193,075	1,237,757	136,009	230,807	148,164	0
99.8	0	1,750,521	1,064,634	671,434	57,995	104,019	85,145	2,793
99.7	0	4,655,568	2,521,394	1,729,377	132,457	174,019	244,997	21,763
99.7	0	2,109,931	1,020,171	729,019	47,967	71,281	102,906	3,875
99.7	0	2,545,637	1,501,223	1,000,358	84,490	102,738	142,091	17,888
86.7	0	11,175,211	7,870,113	5,879,737	172,481	205,715	889,551	474,435
97.0	0	2,311,877	1,525,039	1,111,869	72,711	81,603	157,685	32,221
86.0	0	2,549,179	1,803,241	1,346,491	39,345	51,120	188,917	120,260
84.6	0	6,314,155	4,541,833	3,421,377	60,425	72,992	542,949	321,954
95.0	48	20,407,996	17,503,195	11,757,995	650,447	1,115,263	1,548,848	381,205
100.0	0	1,607,920	681,000	437,248	0	0	30,952	0
100.0	32	2,638,540	2,204,713	1,430,074	88,531	174,553	88,995	0
100.0	32	2,638,540	2,204,713	1,430,074	88,531	174,553	88,995	0
100.0	11	4,778,831	3,764,045	2,129,548	197,026	364,754	211,248	20,331
100.0	9	2,160,951	1,656,537	974,027	79,103	147,776	83,598	3,366
100.0	2	2,617,880	2,107,508	1,155,521	117,923	216,978	127,650	16,965
93.9	5	11,382,705	10,853,437	7,761,125	364,890	575,956	1,217,653	360,874
97.7	2	2,362,167	2,243,600	1,465,356	125,253	198,071	196,837	35,516
93.6	3	1,465,354	1,375,535	1,019,860	45,558	62,383	150,498	67,173
93.2	0	7,555,184	7,234,302	5,275,909	194,079	315,502	870,318	258,185

圏域別

市町村名	改 良 済				未 改 良			
	19.5m 以上	13.0m 以上	5.5m 以上	5.5m 未満	5.5m 以上	3.5m 以上	3.5m 未満	うち自動車 交通不能
北 部 圏 合 計	471	53,654	778,165	560,210	26,411	148,560	324,020	11,034
高速自動車国道計	0	24,643	0	0	0	0	0	0
一般国道計	181	26,850	205,282	996	568	1,782	443	0
指定区間計	122	16,020	132,022	0	0	0	0	0
指定区間外計	59	10,830	73,260	996	568	1,782	443	0
県道計	128	715	229,707	14,447	3,008	13,158	5,597	234
主要地方道計	112	427	95,597	6,770	1,366	1,526	983	33
一般県道計	16	288	134,110	7,677	1,642	11,632	4,614	201
市町村道計	162	1,446	343,176	544,767	22,835	133,620	317,980	10,800
一級	28	258	124,052	33,347	4,393	10,965	16,863	55
二級	50	342	78,403	110,122	8,917	42,551	68,792	1,968
その他	84	846	140,721	401,298	9,525	80,104	232,325	8,777
中 部 圏 合 計	24,193	134,888	598,411	791,356	28,288	126,784	226,133	22,058
高速自動車国道計	0	30,952	0	0	0	0	0	0
一般国道計	20,258	60,829	6,583	1,325	0	0	0	0
指定区間計	20,258	60,829	6,583	1,325	0	0	0	0
県道計	2,458	35,645	169,187	3,958	6,666	10,272	3,393	0
主要地方道計	2,173	24,596	55,298	1,531	1,312	2,035	19	0
一般県道計	285	11,049	113,889	2,427	5,354	8,237	3,374	0
市町村道計	1,477	7,462	422,641	786,073	21,622	116,512	222,740	22,058
一級	365	3,493	137,143	55,836	5,719	16,964	12,833	393
二級	50	536	56,616	93,296	4,968	28,729	33,476	1,019
その他	1,062	3,433	228,882	636,941	10,935	70,819	176,431	20,646

単位：メートル

舗装済	未舗装	舗装済			道路延長	橋梁		トンネル	
		セメント	アスファルト			個数	延長	個数	延長
			高級	簡易					
1,708,678	182,813	19,751	874,879	814,048	1,852,282	777 (6)	31,012	19	8,197
24,643	0	155	24,488	0	20,783	19	3,860	0	0
235,956	146	2,827	229,569	3,560	219,926	162 (4)	10,220	9	5,956
148,164	0	2,184	145,980	0	135,551	98 (4)	7,283	7	5,330
87,792	146	643	83,589	3,560	84,375	64	2,937	2	626
266,002	758	2,558	224,575	38,869	254,421	144 (2)	10,249	7	2,090
106,434	347	1,221	102,414	2,799	103,366	57	2,224	3	1,191
159,568	411	1,337	122,161	36,070	151,055	87 (2)	8,025	4	899
1,182,077	181,909	14,211	396,247	771,619	1,357,152	452	6,683	3	151
184,240	5,666	167	114,251	69,822	187,426	114	2,359	2	121
266,043	43,134	2,853	68,730	194,460	307,816	112	1,331	1	30
731,794	133,109	11,191	213,266	507,337	861,910	226	2,993	0	0
1,834,208	95,845	21,869	1,112,614	699,725	1,916,022	471 (13)	13,423	4	608
30,952	0	0	30,952	0	28,275	18	2,462	1	215
88,995	0	293	88,702	0	86,275	52 (10)	2,327	3	393
88,995	0	293	88,702	0	86,275	52 (10)	2,327	3	393
231,579	0	40	209,818	21,721	227,192	82 (1)	4,387	0	0
86,964	0	0	83,598	3,366	85,908	19	1,056	0	0
144,615	0	40	126,220	18,355	141,284	63 (1)	3,331	0	0
1,482,682	95,845	21,536	783,142	678,004	1,574,280	319 (3)	4,247	0	0
226,925	5,428	1,695	161,649	63,581	231,340	75 (3)	1,013	0	0
203,798	13,873	2,210	113,085	88,503	216,512	61	1,159	0	0
1,051,959	76,544	17,631	508,408	525,920	1,126,428	183	2,075	0	0

※():市町村境界に架設された橋梁個数

圏域別

市町村名	総延長	重用	未供用	実延長	改良率(%)	舗装率(%)
南部圏合計	2,433,176	63,208	228,174	2,141,794	67.8	55.4
高速自動車国道計	1,728	0	0	1,728	100.0	100.0
一般国道計	293,923	14,930	165,000	113,993	100.0	100.0
指定区間計	94,661	1,930	0	92,731	100.0	100.0
指定区間外計	199,262	13,000	165,000	21,262	100.0	100.0
県道計	278,650	25,893	34,785	217,972	97.5	93.1
主要地方道計	98,310	4,370	0	93,940	98.4	95.7
一般県道計	180,340	21,523	34,785	124,032	96.9	91.0
市町村道計	1,858,875	22,385	28,389	1,808,101	62.1	48.0
一級	270,774	1,295	737	268,742	79.7	67.6
二級	298,533	2,191	1,857	294,485	69.4	52.7
その他	1,289,568	18,899	25,795	1,244,874	56.7	42.6
宮古圏合計	1,582,818	25,261	282,629	1,274,928	66.1	43.3
一般国道計	272,449	0	244,500	27,949	97.9	96.5
指定区間外計	272,449	0	244,500	27,949	97.9	96.5
県道計	200,913	5,210	28,415	167,288	96.2	95.9
主要地方道計	54,480	9	469	54,002	95.3	95.4
一般県道計	146,433	5,201	27,946	113,286	96.6	96.1
市町村道計	1,109,456	20,051	9,714	1,079,691	60.6	33.8
一級	133,566	673	709	132,184	90.6	83.9
二級	183,266	1,544	32	181,690	80.1	43.2
その他	792,624	17,834	8,973	765,817	50.8	23.0

単位：メートル

舗装率 簡易含 (%)	歩道橋	道 路 面 積 (㎡)			歩 道 延 長		改良済 延 長	未改良 延 長
		道路敷	道路部	車 道	設置延長	総延長		
88.6	34	20,448,267	17,530,162	11,554,277	658,139	1,079,348	1,452,024	689,770
100.0	0	86,240	37,228	24,192	0	0	1,728	0
100.0	26	2,893,826	2,339,313	1,251,071	97,696	180,248	113,993	0
100.0	17	2,400,019	1,902,777	1,006,831	76,735	139,582	92,731	0
100.0	9	493,807	436,536	244,240	20,961	40,666	21,262	0
100.0	8	3,707,322	3,116,253	1,728,871	181,594	328,030	212,625	5,347
100.0	4	1,780,042	1,471,267	813,407	84,319	158,866	92,404	1,536
100.0	4	1,927,280	1,644,986	915,464	97,275	169,164	120,221	3,811
86.5	0	13,760,879	12,037,368	8,550,143	378,849	571,070	1,123,678	684,423
96.1	0	2,729,838	2,329,380	1,590,821	114,265	172,593	214,072	54,670
93.5	0	2,526,629	2,153,167	1,512,589	87,369	116,607	204,233	90,252
82.8	0	8,504,412	7,554,821	5,446,733	177,215	281,870	705,373	539,501
78.6	0	10,345,605	9,091,572	6,281,772	362,952	469,125	842,622	432,306
100.0	0	408,711	354,667	184,022	23,435	45,425	27,364	585
100.0	0	408,711	354,667	184,022	23,435	45,425	27,364	585
99.9	0	2,421,152	2,083,507	1,099,136	156,098	215,426	160,877	6,411
99.6	0	817,165	692,039	360,006	49,979	69,271	51,438	2,564
100.0	0	1,603,987	1,391,468	739,130	106,119	146,155	109,439	3,847
74.8	0	7,515,742	6,653,398	4,998,614	183,419	208,274	654,381	425,310
94.9	0	1,361,715	1,223,464	903,671	59,987	72,838	119,740	12,444
88.9	0	1,509,076	1,315,507	983,521	55,911	64,343	145,555	36,135
67.9	0	4,644,951	4,114,427	3,111,422	67,521	71,093	389,086	376,731

圏域別

市町村名	改 良 済				未 改 良			
	19.5m 以上	13.0m 以上	5.5m 以上	5.5m 未満	5.5m 以上	3.5m 以上	3.5m 未満	うち自動車 交通不能
南 部 圏 合 計	12,728	68,389	702,362	668,545	55,474	266,200	368,096	33,397
高速自動車国道計	0	1,728	0	0	0	0	0	0
一般国道計	9,909	29,959	74,125	0	0	0	0	0
指定区間計	7,623	25,845	59,263	0	0	0	0	0
指定区間外計	2,286	4,114	14,862	0	0	0	0	0
県道計	1,601	25,164	177,178	8,682	2,318	2,957	72	0
主要地方道計	649	17,056	70,336	4,363	693	843	0	0
一般県道計	952	8,108	106,842	4,319	1,625	2,114	72	0
市町村道計	1,218	11,538	451,059	659,863	53,156	263,243	368,024	33,397
一級	967	6,576	145,969	60,560	5,185	24,033	25,452	1,751
二級	32	913	113,538	89,750	8,307	42,867	39,078	963
その他	219	4,049	191,552	509,553	39,664	196,343	303,494	30,683
宮 古 圏 合 計	390	2,809	530,915	308,508	32,291	154,029	245,986	1,656
一般国道計	0	367	26,617	380	0	585	0	0
指定区間外計	0	367	26,617	380	0	585	0	0
県道計	245	546	157,679	2,407	831	5,239	341	0
主要地方道計	50	0	50,307	1,081	0	2,564	0	0
一般県道計	195	546	107,372	1,326	831	2,675	341	0
市町村道計	145	1,896	346,619	305,721	31,460	148,205	245,645	1,656
一級	11	267	103,054	16,408	5,493	3,942	3,009	0
二級	35	297	92,993	52,230	7,642	20,049	8,444	16
その他	99	1,332	150,572	237,083	18,325	124,214	234,192	1,640

単位：メートル

舗装済	未舗装	舗装済			道路延長	橋梁		トンネル	
		セメント	アスファルト			個数	延長	個数	延長
			高級	簡易					
1,898,445	243,349	93,197	1,092,575	712,673	2,118,697	651 (13)	21,922	2	1,175
1,728	0	0	1,728	0	1,334	1	394	0	0
113,993	0	0	113,993	0	100,859	75 (9)	12,116	1	1,018
92,731	0	0	92,731	0	80,609	58 (9)	11,104	1	1,018
21,262	0	0	21,262	0	20,250	17	1,012	0	0
217,947	25	69	202,775	15,103	214,193	89	3,622	1	157
93,940	0	0	89,944	3,996	91,490	43	2,293	1	157
124,007	25	69	112,831	11,107	122,703	46	1,329	0	0
1,564,777	243,324	93,128	774,079	697,570	1,802,311	486 (3)	5,790	0	0
258,217	10,525	5,876	175,915	76,426	266,610	116 (1)	2,132	0	0
275,318	19,167	9,412	145,915	119,991	293,355	88	1,130	0	0
1,031,242	213,632	77,840	452,249	501,153	1,242,346	282 (2)	2,528	0	0
1,002,261	272,667	12,505	540,144	449,612	1,270,863	98	4,065	0	0
27,949	0	0	26,962	987	27,935	3	14	0	0
27,949	0	0	26,962	987	27,935	3	14	0	0
167,098	190	532	159,826	6,740	165,443	26	1,845	0	0
53,812	190	422	51,074	2,316	53,873	10	129	0	0
113,286	0	110	108,752	4,424	111,570	16	1,716	0	0
807,214	272,477	11,973	353,356	441,885	1,077,485	69	2,206	0	0
125,453	6,731	258	110,611	14,584	132,096	9	88	0	0
161,553	20,137	1,943	76,463	83,147	181,564	26	126	0	0
520,208	245,609	9,772	166,282	344,154	763,825	34	1,992	0	0

※():市町村境界に架設された橋梁個数

圏域別

市町村名	総延長	重用	未供用	実延長	改良率(%)	舗装率(%)
八重山圏合計	941,725	17,005	97,723	826,997	48.2	33.5
一般国道計	113,722	0	79,500	34,222	97.3	81.4
指定区間外計	113,722	0	79,500	34,222	97.3	81.4
県道計	194,463	8,395	2,983	183,085	90.0	83.4
主要地方道計	63,010	0	0	63,010	90.2	89.9
一般県道計	131,453	8,395	2,983	120,075	89.9	80.0
市町村道計	633,540	8,610	15,240	609,690	32.8	15.9
一級	65,831	1,442	0	64,389	80.8	37.0
二級	105,402	824	4,896	99,682	53.6	27.3
その他	462,307	6,344	10,344	445,619	21.3	10.3
総合計	9,047,866	289,186	693,417	8,065,263	69.9	50.2
高速自動車国道計	57,323	0	0	57,323	100.0	100.0
一般国道計	1,084,245	75,484	507,500	501,261	99.1	97.8
指定区間計	410,874	62,484	18,500	329,890	100.0	100.0
指定区間外計	673,371	13,000	489,000	171,371	97.5	93.5
県道計	1,267,516	116,130	84,702	1,066,684	93.2	89.3
主要地方道計	472,676	57,886	10,093	404,697	95.7	95.2
一般県道計	794,840	58,244	74,609	661,987	91.8	85.7
市町村道計	6,638,782	97,572	101,215	6,439,995	63.4	39.5
一級	900,891	7,365	5,952	887,574	83.4	67.0
二級	1,121,551	9,978	8,868	1,102,705	67.3	40.6
その他	4,616,340	80,229	86,395	4,449,716	58.5	33.8

単位：メートル

舗装率 簡易含 (%)	歩道橋	道 路 面 積 (㎡)			歩 道 延 長		改良済 延 長	未改良 延 長
		道路敷	道路部	車 道	設置延長	総延長		
71.5	0	7,386,203	5,776,783	3,953,453	251,026	331,437	398,365	428,632
96.5	0	656,317	478,751	208,425	33,595	67,641	33,281	941
96.5	0	656,317	478,751	208,425	33,595	67,641	33,281	941
97.1	0	2,808,275	1,870,564	1,220,392	132,750	156,987	164,814	18,271
91.6	0	927,117	623,618	405,902	40,475	47,976	56,840	6,170
100.0	0	1,881,158	1,246,946	814,490	92,275	109,011	107,974	12,101
62.5	0	3,921,611	3,427,468	2,524,636	84,681	106,809	200,270	409,420
91.0	0	710,159	557,745	388,471	29,177	40,278	52,030	12,359
80.0	0	705,368	643,346	473,069	20,310	24,213	53,412	46,270
54.4	0	2,506,084	2,226,377	1,663,096	35,194	42,318	94,828	350,791
87.2	89	81,827,703	64,108,635	43,409,726	2,421,506	3,709,733	5,634,359	2,430,904
100.0	0	3,313,896	1,275,935	805,364	0	0	57,323	0
99.7	65	12,386,511	8,635,153	4,982,783	437,261	802,693	496,942	4,319
100.0	56	9,077,155	6,300,565	3,674,662	301,275	544,942	329,890	0
99.2	9	3,309,356	2,334,588	1,308,121	135,986	257,751	167,052	4,319
99.4	19	18,371,148	13,355,763	7,907,324	799,925	1,239,216	994,561	72,123
98.6	13	7,795,206	5,463,632	3,282,361	301,843	495,170	387,186	17,511
99.9	6	10,575,942	7,892,131	4,624,963	498,082	744,046	607,375	54,612
84.1	5	47,756,148	40,841,784	29,714,255	1,184,320	1,667,824	4,085,533	2,354,462
96.1	2	9,475,756	7,879,228	5,460,188	401,393	565,383	740,364	147,210
89.5	3	8,755,606	7,290,796	5,335,530	248,493	318,666	742,615	360,090
80.4	0	29,524,786	25,671,760	18,918,537	534,434	783,775	2,602,554	1,847,162

圏域別

市町村名	改 良 済				未 改 良			
	19.5m 以上	13.0m 以上	5.5m 以上	5.5m 未満	5.5m 以上	3.5m 以上	3.5m 未満	うち自動車 交通不能
八重山圏 合計	96	244	322,547	75,478	29,098	152,044	247,490	7,998
一般国道 計	0	0	33,281	0	0	941	0	0
指定区間外 計	0	0	33,281	0	0	941	0	0
県道 計	85	88	161,725	2,916	4,288	12,698	1,285	0
主要地方道 計	85	33	56,400	322	272	4,613	1,285	0
一般県道 計	0	55	105,325	2,594	4,016	8,085	0	0
市町村道 計	11	156	127,541	72,562	24,810	138,405	246,205	7,998
一級	0	76	48,752	3,202	1,975	5,508	4,876	87
二級	11	13	33,700	19,688	6,395	21,830	18,045	170
その他	0	67	45,089	49,672	16,440	111,067	223,284	7,741
総 合 計	37,878	259,984	2,932,400	2,404,097	171,562	847,617	1,411,725	76,143
高速自動車国道 計	0	57,323	0	0	0	0	0	0
一般国道 計	30,348	118,005	345,888	2,701	568	3,308	443	0
指定区間 計	28,003	102,694	197,868	1,325	0	0	0	0
指定区間外 計	2,345	15,311	148,020	1,376	568	3,308	443	0
県道 計	4,517	62,158	895,476	32,410	17,111	44,324	10,688	234
主要地方道 計	3,069	42,112	327,938	14,067	3,643	11,581	2,287	33
一般県道 計	1,448	20,046	567,538	18,343	13,468	32,743	8,401	201
市町村道 計	3,013	22,498	1,691,036	2,368,986	153,883	799,985	1,400,594	75,909
一級	1,371	10,670	558,970	169,353	22,765	61,412	63,033	2,286
二級	178	2,101	375,250	365,086	36,229	156,026	167,835	4,136
その他	1,464	9,727	756,816	1,834,547	94,889	582,547	1,169,726	69,487

単位：メートル

舗装済	未舗装	舗装済			道路延長	橋梁		トンネル	
		セメント	アスファルト			個数	延長	個数	延長
			高級	簡易					
591,622	235,375	21,017	256,361	314,244	821,051	214	4,097	2	1,849
33,011	1,211	0	27,848	5,163	33,940	16	282	0	0
33,011	1,211	0	27,848	5,163	33,940	16	282	0	0
177,770	5,315	1,196	151,442	25,132	177,965	116	3,271	2	1,849
57,695	5,315	1,196	55,442	1,057	60,653	51	1,183	1	1,174
120,075	0	0	96,000	24,075	117,312	65	2,088	1	675
380,841	228,849	19,821	77,071	283,949	609,146	82	544	0	0
58,564	5,825	997	22,845	34,722	64,195	19	194	0	0
79,769	19,913	5,284	21,923	52,562	99,599	14	83	0	0
242,508	203,111	13,540	32,303	196,665	445,352	49	267	0	0
7,035,214	1,030,049	168,339	3,876,573	2,990,302	7,978,915	2,211 (32)	74,519	27	11,829
57,323	0	155	57,168	0	50,392	38	6,716	1	215
499,904	1,357	3,120	487,074	9,710	468,935	308 (23)	24,959	13	7,367
329,890	0	2,477	327,413	0	302,435	208 (23)	20,714	11	6,741
170,014	1,357	643	159,661	9,710	166,500	100	4,245	2	626
1,060,396	6,288	4,395	948,436	107,565	1,039,214	457 (3)	23,374	10	4,096
398,845	5,852	2,839	382,472	13,534	395,290	180	6,885	5	2,522
661,551	436	1,556	565,964	94,031	643,924	277 (3)	16,489	5	1,574
5,417,591	1,022,404	160,669	2,383,895	2,873,027	6,420,374	1,408 (6)	19,470	3	151
853,399	34,175	8,993	585,271	259,135	881,667	333 (4)	5,786	2	121
986,481	116,224	21,702	426,116	538,663	1,098,846	301	3,829	1	30
3,577,711	872,005	129,974	1,372,508	2,075,229	4,439,861	774 (2)	9,855	0	0

※():市町村境界に架設された橋梁個数

3. 主要離島、島別内訳

(1) 主要離島 島別内訳

(2) その他の離島 沖縄本島周辺
島別内訳

(3) 宮古・石垣島周辺
島別内訳

主要離島

島別内訳 (平成24年4月1日現在)

島別	種別	総延長	重用	未供用	実延長	改良率 (%)	舗装率 (%)	
宮古本島	宮古島市	1,247,419	18,905	280,547	947,967	69.6	40.1	
	指定区間外	272,449	0	244,500	27,949	97.9	96.5	
	県道計	167,308	4,250	28,415	134,643	95.5	95.1	
	主要地方道	47,254	9	469	46,776	94.5	94.6	
	一般県道	120,054	4,241	27,946	87,867	96.0	95.3	
	市町村道	807,662	14,655	7,632	785,375	64.2	28.6	
	合計	1,247,419	18,905	280,547	947,967	69.6	40.1	
	指定区間外	272,449	0	244,500	27,949	97.9	96.5	
	県道計	167,308	4,250	28,415	134,643	95.5	95.1	
	主要地方道	47,254	9	469	46,776	94.5	94.6	
	一般県道	120,054	4,241	27,946	87,867	96.0	95.3	
	市町村道	807,662	14,655	7,632	785,375	64.2	28.6	
	石垣本島	石垣市	587,140	13,208	83,238	490,694	48.9	35.7
		指定区間外	113,722	0	79,500	34,222	97.3	81.4
県道計		121,226	8,395	2,983	109,848	87.8	81.2	
主要地方道		63,010	0	0	63,010	90.2	89.9	
一般県道		58,216	8,395	2,983	46,838	84.5	69.5	
市町村道		352,192	4,813	755	346,624	31.8	16.8	
合計		587,140	13,208	83,238	490,694	48.9	35.7	
指定区間外		113,722	0	79,500	34,222	97.3	81.4	
県道計		121,226	8,395	2,983	109,848	87.8	81.2	
主要地方道		63,010	0	0	63,010	90.2	89.9	
一般県道		58,216	8,395	2,983	46,838	84.5	69.5	
市町村道		352,192	4,813	755	346,624	31.8	16.8	

単位：メートル

舗簡 装易 率含 (%)	歩 道 橋	道 路 面 積 (㎡)			歩 道 延 長		改良済 延 長	未改良 延 長
		道 路 敷	道 路 部	車 道	設置延長	総延長		
80.4	0	7,924,272	6,942,262	4,763,726	269,648	358,231	660,176	287,791
100	0	408,711	354,667	184,022	23,435	45,425	27,364	585
99.9	0	1,987,026	1,702,635	891,202	124,386	167,351	128,552	6,091
99.6	0	712,730	601,214	314,461	42,786	54,903	44,212	2,564
100	0	1,274,296	1,101,421	576,741	81,600	112,448	84,340	3,527
76.3	0	5,528,535	4,884,960	3,688,502	121,827	145,455	504,260	281,115
80.4	0	7,924,272	6,942,262	4,763,726	269,648	358,231	660,176	287,791
100	0	408,711	354,667	184,022	23,435	45,425	27,364	585
99.9	0	1,987,026	1,702,635	891,202	124,386	167,351	128,552	6,091
99.6	0	712,730	601,214	314,461	42,786	54,903	44,212	2,564
100	0	1,274,296	1,101,421	576,741	81,600	112,448	84,340	3,527
76.3	0	5,528,535	4,884,960	3,688,502	121,827	145,455	504,260	281,115
76	0	4,692,313	3,661,219	2,474,394	163,318	235,631	240,053	250,641
96.5	0	656,317	478,751	208,425	33,595	67,641	33,281	941
95.2	0	1,774,309	1,163,723	776,207	76,793	93,786	96,423	13,425
91.6	0	927,117	623,618	405,902	40,475	47,976	56,840	6,170
100	0	847,192	540,105	370,305	36,318	45,810	39,583	7,255
67.9	0	2,261,687	2,018,745	1,490,302	52,930	74,204	110,349	236,275
76	0	4,692,313	3,661,219	2,474,394	163,318	235,631	240,053	250,641
96.5	0	656,317	478,751	208,425	33,595	67,641	33,281	941
95.2	0	1,774,309	1,163,723	776,207	76,793	93,786	96,423	13,425
91.6	0	927,117	623,618	405,902	40,475	47,976	56,840	6,170
100	0	847,192	540,105	370,305	36,318	45,810	39,583	7,255
67.9	0	2,261,687	2,018,745	1,490,302	52,930	74,204	110,349	236,275

主要離島

島別内訳 (平成24年4月1日現在)

島別	種別	改良済				未改良			
		19.5m以上	13.0m以上	5.5m以上	5.5m未満	5.5m以上	3.5m以上	3.5m未満	うち自動車交通不能
宮古本島	宮古島市	330	2,673	400,827	256,346	12,145	124,342	151,304	1,371
	指定区間外	0	367	26,617	380	0	585	0	0
	県道計	195	546	127,089	722	831	4,919	341	0
	主要地方道	0	0	44,212	0	0	2,564	0	0
	一般県道	195	546	82,877	722	831	2,355	341	0
	市町村道	135	1,760	247,121	255,244	11,314	118,838	150,963	1,371
	合計	330	2,673	400,827	256,346	12,145	124,342	151,304	1,371
	指定区間外	0	367	26,617	380	0	585	0	0
	県道計	195	546	127,089	722	831	4,919	341	0
	主要地方道	0	0	44,212	0	0	2,564	0	0
	一般県道	195	546	82,877	722	831	2,355	341	0
	市町村道	135	1,760	247,121	255,244	11,314	118,838	150,963	1,371
	石垣本島	石垣市	85	159	206,147	33,662	21,335	93,625	135,681
指定区間外		0	0	33,281	0	0	941	0	0
県道計		85	33	95,983	322	2,139	10,001	1,285	0
主要地方道		85	33	56,400	322	272	4,613	1,285	0
一般県道		0	0	39,583	0	1,867	5,388	0	0
市町村道		0	126	76,883	33,340	19,196	82,683	134,396	1,036
合計		85	159	206,147	33,662	21,335	93,625	135,681	1,036
指定区間外		0	0	33,281	0	0	941	0	0
県道計		85	33	95,983	322	2,139	10,001	1,285	0
主要地方道		85	33	56,400	322	272	4,613	1,285	0
一般県道		0	0	39,583	0	1,867	5,388	0	0
市町村道		0	126	76,883	33,340	19,196	82,683	134,396	1,036

単位：メートル

舗装済	未舗装	舗装済			道路延長	橋梁		トンネル	
		セメント	アスファルト			個数	延長	個数	延長
			高級	簡易					
761,993	185,974	5,054	374,787	382,152	944,152	85	3,815	0	0
27,949	0	0	26,962	987	27,935	3	14	0	0
134,453	190	532	127,501	6,420	132,886	22	1,757	0	0
46,586	190	422	43,848	2,316	46,722	8	54	0	0
87,867	0	110	83,653	4,104	86,164	14	1,703	0	0
599,591	185,784	4,522	220,324	374,745	783,331	60	2,044	0	0
761,993	185,974	5,054	374,787	382,152	944,152	85	3,815	0	0
27,949	0	0	26,962	987	27,935	3	14	0	0
134,453	190	532	127,501	6,420	132,886	22	1,757	0	0
46,586	190	422	43,848	2,316	46,722	8	54	0	0
87,867	0	110	83,653	4,104	86,164	14	1,703	0	0
599,591	185,784	4,522	220,324	374,745	783,331	60	2,044	0	0
373,030	117,664	8,960	166,192	197,878	487,146	165	2,374	1	1,174
33,011	1,211	0	27,848	5,163	33,940	16	282	0	0
104,533	5,315	1,196	87,993	15,344	107,068	78	1,606	1	1,174
57,695	5,315	1,196	55,442	1,057	60,653	51	1,183	1	1,174
46,838	0	0	32,551	14,287	46,415	27	423	0	0
235,486	111,138	7,764	50,351	177,371	346,138	71	486	0	0
373,030	117,664	8,960	166,192	197,878	487,146	165	2,374	1	1,174
33,011	1,211	0	27,848	5,163	33,940	16	282	0	0
104,533	5,315	1,196	87,993	15,344	107,068	78	1,606	1	1,174
57,695	5,315	1,196	55,442	1,057	60,653	51	1,183	1	1,174
46,838	0	0	32,551	14,287	46,415	27	423	0	0
235,486	111,138	7,764	50,351	177,371	346,138	71	486	0	0

主要離島

島別内訳 (平成24年4月1日現在)

島別	種別	総延長	重用	未供用	実延長	改良率 (%)	舗装率 (%)
久米島	久米島町	266,970	16,012	27,893	223,065	56.9	44.4
	県道計	68,678	13,517	25,156	30,005	100.0	92.3
	主要地方道	15,738	0	0	15,738	100.0	85.3
	一般県道	52,940	13,517	25,156	14,267	100.0	100.0
	市町村道	198,292	2,495	2,737	193,060	50.2	37.0
	合計	266,970	16,012	27,893	223,065	56.9	44.4
	県道計	68,678	13,517	25,156	30,005	100.0	92.3
	主要地方道	15,738	0	0	15,738	100.0	85.3
	一般県道	52,940	13,517	25,156	14,267	100.0	100.0
	市町村道	198,292	2,495	2,737	193,060	50.2	37.0
総合計	総合計	2,101,529	48,125	391,678	1,661,726	61.8	39.4
	指定区間外	386,171	0	324,000	62,171	97.5	88.2
	県道計	357,212	26,162	56,554	274,496	92.9	89.2
	主要地方道	126,002	9	469	125,524	93.0	91.1
	一般県道	231,210	26,153	56,085	148,972	92.8	87.7
	市町村道	1,358,146	21,963	11,124	1,325,059	53.7	26.7

単位：メートル

舗 簡 装 率 含 (%)	歩 道 橋	道 路 面 積 (㎡)			歩 道 延 長		改 良 済 延 長	未 改 良 延 長
		道 路 敷	道 路 部	車 道	設 置 延 長	総 延 長		
81.5	0	1,849,452	1,378,616	965,345	49,594	74,646	127,014	96,051
100	0	454,080	323,530	190,479	20,318	38,231	30,005	0
100	0	224,455	175,620	99,904	11,991	24,287	15,738	0
100	0	229,625	147,910	90,575	8,327	13,944	14,267	0
78.6	0	1,395,372	1,055,086	774,866	29,276	36,415	97,009	96,051
81.5	0	1,849,452	1,378,616	965,345	49,594	74,646	127,014	96,051
100	0	454,080	323,530	190,479	20,318	38,231	30,005	0
100	0	224,455	175,620	99,904	11,991	24,287	15,738	0
100	0	229,625	147,910	90,575	8,327	13,944	14,267	0
78.6	0	1,395,372	1,055,086	774,866	29,276	36,415	97,009	96,051
79.2	0	14,466,037	11,982,097	8,204,005	482,560	668,508	1,027,243	634,483
98.1	0	1,065,028	833,418	392,447	57,030	113,066	60,645	1,526
98	0	4,215,415	3,189,888	1,857,888	221,497	299,368	254,980	19,516
95.6	0	1,864,302	1,400,452	820,267	95,252	127,166	116,790	8,734
100	0	2,351,113	1,789,436	1,037,621	126,245	172,202	138,190	10,782
74.4	0	9,185,594	7,958,791	5,953,670	204,033	256,074	711,618	613,441

主要離島

島別内訳 (平成24年4月1日現在)

島 別	種 別	改 良 済				未 改 良			
		19.5m 以上	13.0m 以上	5.5m 以上	5.5m 未満	5.5m 以上	3.5m以 上	3.5m未 満	うち自動車 交通不能
久米島	久米島町	29	155	64,949	61,881	761	19,147	76,143	969
	県道計	29	88	27,703	2,185	0	0	0	0
	主要地方道	29	88	13,760	1,861	0	0	0	0
	一般県道	0	0	13,943	324	0	0	0	0
	市町村道	0	67	37,246	59,696	761	19,147	76,143	969
	合 計	29	155	64,949	61,881	761	19,147	76,143	969
	県道計	29	88	27,703	2,185	0	0	0	0
	主要地方道	29	88	13,760	1,861	0	0	0	0
	一般県道	0	0	13,943	324	0	0	0	0
	市町村道	0	67	37,246	59,696	761	19,147	76,143	969
総 合 計	総 合 計	444	2,987	671,923	351,889	34,241	237,114	363,128	3,376
	指定区間外	0	367	59,898	380	0	1,526	0	0
	県道計	309	667	250,775	3,229	2,970	14,920	1,626	0
	主要地方道	114	121	114,372	2,183	272	7,177	1,285	0
	一般県道	195	546	136,403	1,046	2,698	7,743	341	0
	市町村道	135	1,953	361,250	348,280	31,271	220,668	361,502	3,376

単位：メートル

舗装済	未舗装	舗装済			道路延長	橋梁		トンネル	
		セメント	アスファルト			個数	延長	個数	延長
			高級	簡易					
181,728	41,337	7,296	91,854	82,578	222,213	98	852	0	0
30,005	0	0	27,690	2,315	29,720	19	285	0	0
15,738	0	0	13,423	2,315	15,541	10	197	0	0
14,267	0	0	14,267	0	14,179	9	88	0	0
151,723	41,337	7,296	64,164	80,263	192,493	79	567	0	0
181,728	41,337	7,296	91,854	82,578	222,213	98	852	0	0
30,005	0	0	27,690	2,315	29,720	19	285	0	0
15,738	0	0	13,423	2,315	15,541	10	197	0	0
14,267	0	0	14,267	0	14,179	9	88	0	0
151,723	41,337	7,296	64,164	80,263	192,493	79	567	0	0
1,316,751	344,975	21,310	632,833	662,608	1,653,511	348	7,041	1	1,174
60,960	1,211	0	54,810	6,150	61,875	19	296	0	0
268,991	5,505	1,728	243,184	24,079	269,674	119	3,648	1	1,174
120,019	5,505	1,618	112,713	5,688	122,916	69	1,434	1	1,174
148,972	0	110	130,471	18,391	146,758	50	2,214	0	0
986,800	338,259	19,582	334,839	632,379	1,321,962	210	3,097	0	0

その他の離島 沖縄本島周辺 島別内訳

(平成24年4月1日現在)

島別	種別	総延長	重用	未供用	実延長	改良率 (%)	舗装等級率 (%)
伊平屋島	伊平屋村	74,775	651	0	74,124	74.0	27.4
	一般県道	11,675	0	0	11,675	100.0	36.3
	市町村道	63,100	651	0	62,449	69.1	25.7
野甫島	伊平屋村	6,362	51	0	6,311	100.0	12.3
	一般県道	1,014	0	0	1,014	100.0	76.7
	市町村道	5,348	51	0	5,297	100.0	0.0
伊是名島	伊是名村	88,306	1,115	691	86,500	94.0	58.6
	一般県道	6,180	0	0	6,180	100.0	100.0
	市町村道	82,126	1,115	691	80,320	93.5	55.4
伊江島	伊江村	193,827	3,878	0	189,949	85.5	13.7
	一般県道	22,841	185	0	22,656	67.6	21.2
	市町村道	170,986	3,693	0	167,293	87.9	12.7
水納島	本部町	2,280	0	0	2,280	46.7	57.4
	市町村道	2,280	0	0	2,280	46.7	57.4
津堅島	うるま市	7,925	189	0	7,736	73.4	27.3
	市町村道	7,925	189	0	7,736	73.4	27.3
久高島	南城市	9,332	34	0	9,298	0.0	43.9
	市町村道	9,332	34	0	9,298	0.0	43.9
粟国島	粟国村	54,429	334	7,040	47,055	60.9	66.0
	一般県道	780	0	0	780	100.0	0.0
	市町村道	53,649	334	7,040	46,275	60.3	67.1
渡名喜島	渡名喜村	9,050	0	0	9,050	42.6	42.2
	一般県道	25	0	0	25	0.0	0.0
	市町村道	9,025	0	0	9,025	42.7	42.3
座間味島	座間味村	11,481	11	0	11,470	49.1	0.1
	一般県道	129	0	0	129	0.0	0.0
	市町村道	11,352	11	0	11,341	49.7	0.1
阿嘉島	座間味村	9,581	0	0	9,581	0.0	6.9
	市町村道	9,581	0	0	9,581	0.0	6.9
慶留間島	座間味村	6,068	0	0	6,068	58.9	42.4
	市町村道	6,068	0	0	6,068	58.9	42.4

単位：メートル

舗 簡 装 易 率 含 (%)	歩 道 橋	道 路 面 積 (㎡)			歩 道 延 長		改 良 済 延 長	未 改 良 延 長
		道 路 敷	道 路 部	車 道	設 置 延 長	総 延 長		
82.4	0	755,815	497,002	378,953	15,969	16,490	54,834	19,290
100	0	109,539	104,826	76,567	5,881	6,428	11,675	0
79.1	0	646,276	392,176	302,386	10,088	10,062	43,159	19,290
100	0	52,779	36,596	26,098	778	1,082	6,311	0
100	0	20,293	10,327	5,761	778	1,082	1,014	0
100	0	32,486	26,269	20,337	0	0	5,297	0
93.9	0	814,540	575,534	418,149	17,861	19,111	81,303	5,187
100	0	89,736	64,560	37,667	5,643	6,893	6,180	0
93.4	0	724,804	510,974	380,482	12,218	12,218	75,133	5,187
89.5	0	1,311,977	1,111,808	852,113	5,847	6,971	162,425	27,524
100	0	257,301	202,571	131,381	4,346	5,462	15,309	7,347
88.1	0	1,054,676	909,237	720,732	1,501	1,509	147,116	20,177
57.4	0	11,958	8,024	5,736	0	0	1,064	1,216
57.4	0	11,958	8,024	5,736	0	0	1,064	1,216
69.1	0	35,170	32,880	24,505	7	7	5,679	2,057
69.1	0	35,170	32,880	24,505	7	7	5,679	2,057
43.9	0	39,655	36,931	27,642	0	0	0	9,298
43.9	0	39,655	36,931	27,642	0	0	0	9,298
73.8	0	224,370	196,967	141,560	2,349	2,349	28,667	18,388
100	0	7,722	5,850	4,680	0	0	780	0
73.3	0	216,648	191,117	136,880	2,349	2,349	27,887	18,388
42.2	0	43,671	36,369	27,319	0	0	3,855	5,195
0	0	132	100	75	0	0	0	25
42.3	0	43,539	36,269	27,244	0	0	3,855	5,170
64.5	0	72,407	52,936	37,989	1,424	1,424	5,632	5,838
100	0	1,069	810	648	0	0	0	129
64.1	0	71,338	52,126	37,341	1,424	1,424	5,632	5,709
27.4	0	40,166	35,006	25,305	0	0	0	9,581
27.4	0	40,166	35,006	25,305	0	0	0	9,581
59.5	0	60,664	42,985	27,159	3,178	3,282	3,572	2,496
59.5	0	60,664	42,985	27,159	3,178	3,282	3,572	2,496

その他の離島 沖縄本島周辺 島別内訳

(平成24年4月1日現在)

島別	種別	改良済				未改良			
		19.5m以上	13.0m以上	5.5m以上	5.5m未満	5.5m以上	3.5m以上	3.5m未満	うち自動車交通不能
伊平屋島	伊平屋村	19	107	32,709	21,999	5,831	5,841	7,618	4,596
	一般県道	0	18	9,606	2,051	0	0	0	0
	市町村道	19	89	23,103	19,948	5,831	5,841	7,618	4,596
野甫島	伊平屋村	0	3	3,832	2,476	0	0	0	0
	一般県道	0	0	778	236	0	0	0	0
	市町村道	0	3	3,054	2,240	0	0	0	0
伊是名島	伊是名村	6	31	37,313	43,963	9	2,760	2,418	691
	一般県道	0	10	5,724	446	0	0	0	0
	市町村道	6	21	31,589	43,517	9	2,760	2,418	691
伊江島	伊江村	16	153	39,841	122,415	232	8,148	19,144	662
	一般県道	0	0	12,865	2,444	0	4,973	2,374	0
	市町村道	16	153	26,976	119,971	232	3,175	16,770	662
水納島	本部町	0	0	6	1,058	0	6	1,210	0
	市町村道	0	0	6	1,058	0	6	1,210	0
津堅島	うるま市	0	0	208	5,471	0	81	1,976	73
	市町村道	0	0	208	5,471	0	81	1,976	73
久高島	南城市	0	0	0	0	50	3,628	5,620	2,596
	市町村道	0	0	0	0	50	3,628	5,620	2,596
粟国島	粟国村	0	0	3,771	24,896	27	4,038	14,323	1,012
	一般県道	0	0	780	0	0	0	0	0
	市町村道	0	0	2,991	24,896	27	4,038	14,323	1,012
渡名喜島	渡名喜村	0	0	130	3,725	181	363	4,651	1
	一般県道	0	0	0	0	0	0	25	0
	市町村道	0	0	130	3,725	181	363	4,626	1
座間味島	座間味村	11	0	408	5,213	58	458	5,322	1,813
	一般県道	0	0	0	0	0	129	0	0
	市町村道	11	0	408	5,213	58	329	5,322	1,813
阿嘉島	座間味村	0	0	0	0	155	1,415	8,011	1,986
	市町村道	0	0	0	0	155	1,415	8,011	1,986
慶留間島	座間味村	0	0	2,407	1,165	44	792	1,660	353
	市町村道	0	0	2,407	1,165	44	792	1,660	353

単位：メートル

舗装済	未舗装	舗装済			道路延長	橋梁		トンネル	
		セメント	アスファルト			個数	延長	個数	延長
			高級	簡易					
61,086	13,038	2,302	17,975	40,809	73,468	23	656	0	0
11,675	0	679	3,555	7,441	11,297	6	378	0	0
49,411	13,038	1,623	14,420	33,368	62,171	17	278	0	0
6,311	0	0	778	5,533	6,201	1	110	0	0
1,014	0	0	778	236	904	1	110	0	0
5,297	0	0	0	5,297	5,297	0	0	0	0
81,230	5,270	919	49,732	30,579	86,343	27	157	0	0
6,180	0	0	6,180	0	6,163	2	17	0	0
75,050	5,270	919	43,552	30,579	80,180	25	140	0	0
170,214	19,735	2,065	24,024	144,125	189,945	1	4	0	0
22,650	6	0	4,800	17,850	22,656	0	0	0	0
147,564	19,729	2,065	19,224	126,275	167,289	1	4	0	0
1,308	972	1,308	0	0	2,280	0	0	0	0
1,308	972	1,308	0	0	2,280	0	0	0	0
5,344	2,392	87	2,024	3,233	7,736	0	0	0	0
5,344	2,392	87	2,024	3,233	7,736	0	0	0	0
4,081	5,217	4,081	0	0	9,298	0	0	0	0
4,081	5,217	4,081	0	0	9,298	0	0	0	0
34,711	12,344	20,792	10,260	3,659	47,042	4	13	0	0
780	0	0	0	780	780	0	0	0	0
33,931	12,344	20,792	10,260	2,879	46,262	4	13	0	0
3,821	5,229	3,821	0	0	9,050	0	0	0	0
0	25	0	0	0	25	0	0	0	0
3,821	5,204	3,821	0	0	9,025	0	0	0	0
7,397	4,073	13	0	7,384	11,453	4	17	0	0
129	0	0	0	129	125	1	4	0	0
7,268	4,073	13	0	7,255	11,328	3	13	0	0
2,621	6,960	657	0	1,964	9,577	2	4	0	0
2,621	6,960	657	0	1,964	9,577	2	4	0	0
3,609	2,459	179	2,393	1,037	5,292	4	776	0	0
3,609	2,459	179	2,393	1,037	5,292	4	776	0	0

その他の離島 沖縄本島周辺 島別内訳 (平成24年4月1日現在)

島別	種別	総延長	重用	未供用	実延長	改良率 (%)	舗装率 (%)
渡嘉敷島	渡嘉敷村	20,133	253	0	19,880	99.7	50.2
	一般県道	576	0	0	576	91.1	0.0
	市町村道	19,557	253	0	19,304	100.0	51.7
奥武島	久米島町	3,048	9	0	3,039	76.5	81.1
	市町村道	3,048	9	0	3,039	76.5	81.1
オーハ島	久米島町	734	6	0	728	0.0	0.0
	市町村道	734	6	0	728	0.0	0.0
北大東島	北大東村	36,550	76	0	36,474	96.2	78.6
	一般県道	2,219	0	0	2,219	100.0	83.8
	市町村道	34,331	76	0	34,255	96.0	78.3
南大東島	南大東村	61,170	126	0	61,044	92.0	72.1
	一般県道	12,221	0	0	12,221	91.4	91.9
	市町村道	48,949	126	0	48,823	92.1	67.1
総合計	総合計	595,051	6,733	7,731	580,587	80.4	39.4
	一般県道	57,660	185	0	57,475	85.0	50.6
	市町村道	537,391	6,548	7,731	523,112	79.9	38.1

単位：メートル

舗簡 装易 率含 (%)	歩 道 橋	道 路 面 積 (㎡)			歩 道 延 長		改 良 済 延 長	未 改 良 延 長
		道 路 敷	道 路 部	車 道	設 置 延 長	総 延 長		
100	0	306,935	124,640	93,124	3,164	3,231	19,829	51
100	0	3,637	3,542	2,087	442	509	525	51
100	0	303,298	121,098	91,037	2,722	2,722	19,304	0
81.1	0	27,653	23,734	14,150	1,481	1,481	2,326	713
81.1	0	27,653	23,734	14,150	1,481	1,481	2,326	713
0	0	1,883	521	521	0	0	0	728
0	0	1,883	521	521	0	0	0	728
96.3	0	363,970	290,356	214,578	10,630	10,836	35,102	1,372
100	0	28,733	20,875	14,755	1,184	1,390	2,219	0
96.1	0	335,237	269,481	199,823	9,446	9,446	32,883	1,372
95.9	0	606,436	517,162	369,868	9,053	9,919	56,155	4,889
100	0	187,986	164,942	79,014	6,132	6,995	11,171	1,050
94.9	0	418,450	352,220	290,854	2,921	2,924	44,984	3,839
85.7	0	4,770,049	3,619,451	2,684,769	71,741	76,183	466,764	113,823
99.9	0	706,148	578,403	352,635	24,406	28,759	48,873	8,602
84.2	0	4,063,901	3,041,048	2,332,134	47,335	47,424	417,891	105,221

その他の離島 沖縄本島周辺 島別内訳

(平成 24年 4月 1日 現在)

島 別	種 別	改 良 済				未 改 良			
		19.5m 以上	13.0m以 上	5.5m 以上	5.5m 未満	5.5m 以上	3.5m 以上	3.5m 未満	うち自動車 交通不能
渡嘉敷島	渡嘉敷村	0	10	6,446	13,373	0	9	42	0
	一般県道	0	0	0	525	0	9	42	0
	市町村道	0	10	6,446	12,848	0	0	0	0
奥武島	久米島町	0	0	1,579	747	0	43	670	193
	市町村道	0	0	1,579	747	0	43	670	193
オーハ島	久米島町	0	0	0	0	0	0	728	728
	市町村道	0	0	0	0	0	0	728	728
北大東島	北大東村	12	15	30,184	4,891	7	7	1,358	0
	一般県道	0	0	2,219	0	0	0	0	0
	市町村道	12	15	27,965	4,891	7	7	1,358	0
南大東島	南大東村	22	17	44,865	11,251	27	2,106	2,756	0
	一般県道	22	17	11,076	56	0	1,050	0	0
	市町村道	0	0	33,789	11,195	27	1,056	2,756	0
総 合 計	総 合 計	86	336	203,699	262,643	6,621	29,695	77,507	14,704
	一般県道	22	45	43,048	5,758	0	6,161	2,441	0
	市町村道	64	291	160,651	256,885	6,621	23,534	75,066	14,704

単位：メートル

舗装済	未舗装	舗装済			道路延長	橋梁		トンネル	
		セメント	アスファルト			個数	延長	個数	延長
			高級	簡易					
19,880	0	111	9,877	9,892	19,710	5	170	0	0
576	0	0	0	576	576	0	0	0	0
19,304	0	111	9,877	9,316	19,134	5	170	0	0
2,465	574	139	2,326	0	2,869	2	170	0	0
2,465	574	139	2,326	0	2,869	2	170	0	0
0	728	0	0	0	728	0	0	0	0
0	728	0	0	0	728	0	0	0	0
35,134	1,340	69	28,606	6,459	36,474	0	0	0	0
2,219	0	69	1,790	360	2,219	0	0	0	0
32,915	1,340	0	26,816	6,099	34,255	0	0	0	0
58,539	2,505	416	43,598	14,525	60,944	8	100	0	0
12,221	0	60	11,171	990	12,221	0	0	0	0
46,318	2,505	356	32,427	13,535	48,723	8	100	0	0
497,751	82,836	36,959	191,593	269,199	578,410	81	2,177	0	0
57,444	31	808	28,274	28,362	56,966	10	509	0	0
440,307	82,805	36,151	163,319	240,837	521,444	71	1,668	0	0

宮古・石垣島周辺 島別内訳 (平成 24年 4月 1日 現在)

島 別	種 別	総延長	重 用	未供用	実延長	改良率 (%)	舗高装級率 (%)
池間島	宮古島市	9,687	33	0	9,654	62.5	95.0
	一般県道	3,495	0	0	3,495	100.0	100.0
	市町村道	6,192	33	0	6,159	41.2	92.1
大神島	宮古島市	1,811	0	1,500	311	100.0	100.0
	市町村道	1,811	0	1,500	311	100.0	100.0
来間島	宮古島市	12,038	77	0	11,961	91.0	83.6
	市町村道	12,038	77	0	11,961	91.0	83.6
伊良部島	宮古島市	169,566	4,085	0	165,481	70.3	47.1
	県道計	20,121	960	0	19,161	100.0	100.0
	主要地方道	5,726	0	0	5,726	100.0	100.0
	一般県道	14,395	960	0	13,435	100.0	100.0
	市町村道	149,445	3,125	0	146,320	66.4	40.2
下地島	宮古島市	12,453	0	0	12,453	88.0	87.3
	主要地方道	1,500	0	0	1,500	100.0	100.0
	市町村道	10,953	0	0	10,953	86.3	85.6
多良間島	多良間村	128,384	2,161	582	125,641	30.2	50.2
	一般県道	8,489	0	0	8,489	96.2	96.2
	市町村道	119,895	2,161	582	117,152	25.4	46.9
水納島	多良間村	1,460	0	0	1,460	0.0	100.0
	市町村道	1,460	0	0	1,460	0.0	100.0
竹富島	竹富町	27,476	181	4,896	22,399	34.0	35.8
	市町村道	27,476	181	4,896	22,399	34.0	35.8
西表島	竹富町	98,922	660	0	98,262	60.1	50.2
	一般県道	53,833	0	0	53,833	93.5	88.9
	市町村道	45,089	660	0	44,429	19.6	3.3
鳩間島	竹富町	2,961	71	0	2,890	5.9	0.0
	市町村道	2,961	71	0	2,890	5.9	0.0
小浜島	竹富町	20,051	151	0	19,900	50.4	23.0
	一般県道	1,536	0	0	1,536	100.0	100.0
	市町村道	18,515	151	0	18,364	46.3	16.5
黒島	竹富町	24,619	219	0	24,400	42.0	28.4
	一般県道	2,822	0	0	2,822	100.0	13.6
	市町村道	21,797	219	0	21,578	34.4	30.3

単位：メートル

舗 装 率 含 (%)	歩 道 橋	道 路 面 積 (㎡)			歩 道 延 長		改 良 済 延 長	未 改 良 延 長
		道 路 敷	道 路 部	車 道	設 置 延 長	総 延 長		
95	0	89,819	76,864	48,868	6,035	6,035	6,035	3,619
100	0	47,079	38,164	21,802	3,495	3,495	3,495	0
92.1	0	42,740	38,700	27,066	2,540	2,540	2,540	3,619
100	0	1,062	1,040	729	0	0	311	0
100	0	1,062	1,040	729	0	0	311	0
97.4	0	73,683	68,042	53,928	711	711	10,879	1,082
97.4	0	73,683	68,042	53,928	711	711	10,879	1,082
83.2	0	1,305,773	1,211,948	850,986	59,942	74,723	116,375	49,106
100	0	252,911	223,137	123,230	18,644	33,425	19,161	0
100	0	82,713	71,933	36,072	5,693	11,386	5,726	0
100	0	170,198	151,204	87,158	12,951	22,039	13,435	0
81	0	1,052,862	988,811	727,756	41,298	41,298	97,214	49,106
87.3	0	104,918	88,539	63,070	10,692	12,174	10,956	1,497
100	0	21,722	18,892	9,473	1,500	2,982	1,500	0
85.6	0	83,196	69,647	53,597	9,192	9,192	9,456	1,497
55	0	839,698	696,714	495,763	15,924	16,413	37,890	87,751
100	0	112,414	100,679	53,429	8,073	8,173	8,169	320
51.8	0	727,284	596,035	442,334	7,851	8,240	29,721	87,431
100	0	6,380	6,163	4,702	0	0	0	1,460
100	0	6,380	6,163	4,702	0	0	0	1,460
38.2	0	162,529	142,695	86,060	7,560	8,247	7,605	14,794
38.2	0	162,529	142,695	86,060	7,560	8,247	7,605	14,794
85.2	0	993,303	752,490	498,627	48,984	55,077	59,048	39,214
100	0	747,260	522,077	320,957	45,397	51,304	50,352	3,481
67.2	0	246,043	230,413	177,670	3,587	3,773	8,696	35,733
29	0	10,327	9,985	7,049	0	0	171	2,719
29	0	10,327	9,985	7,049	0	0	171	2,719
71.2	0	143,426	125,066	86,605	4,953	4,936	10,030	9,870
100	0	24,081	18,204	10,464	1,536	1,536	1,536	0
68.8	0	119,345	106,862	76,141	3,417	3,400	8,494	9,870
47.3	0	155,221	137,605	101,097	2,441	2,441	10,247	14,153
100	0	32,967	30,285	17,353	2,441	2,441	2,822	0
40.4	0	122,254	107,320	83,744	0	0	7,425	14,153

宮古・石垣島周辺 島別内訳 (平成24年4月1日現在)

島別	種別	改良済				未改良			
		19.5m以上	13.0m以上	5.5m以上	5.5m未満	5.5m以上	3.5m以上	3.5m未満	うち自動車交通不能
池間島	宮古島市	0	0	6,035	0	15	138	3,466	38
	一般県道	0	0	3,495	0	0	0	0	0
	市町村道	0	0	2,540	0	15	138	3,466	38
大神島	宮古島市	0	0	0	311	0	0	0	0
	市町村道	0	0	0	311	0	0	0	0
来間島	宮古島市	0	38	3,173	7,668	106	699	277	0
	市町村道	0	38	3,173	7,668	106	699	277	0
伊良部島	宮古島市	60	78	77,437	38,800	10,070	14,582	24,454	0
	県道計	50	0	17,426	1,685	0	0	0	0
	主要地方道	50	0	4,595	1,081	0	0	0	0
	一般県道	0	0	12,831	604	0	0	0	0
	市町村道	10	78	60,011	37,115	10,070	14,582	24,454	0
下地島	宮古島市	0	0	10,956	0	0	1,497	0	0
	主要地方道	0	0	1,500	0	0	0	0	0
	市町村道	0	0	9,456	0	0	1,497	0	0
多良間島	多良間村	0	20	32,487	5,383	9,955	12,130	65,666	247
	一般県道	0	0	8,169	0	0	320	0	0
	市町村道	0	20	24,318	5,383	9,955	11,810	65,666	247
水納島	多良間村	0	0	0	0	0	641	819	0
	市町村道	0	0	0	0	0	641	819	0
竹富島	竹富町	0	0	4,020	3,585	92	3,251	11,451	1,610
	市町村道	0	0	4,020	3,585	92	3,251	11,451	1,610
西表島	竹富町	0	72	51,966	7,010	3,826	19,498	15,890	2,096
	一般県道	0	55	48,497	1,800	2,149	1,332	0	0
	市町村道	0	17	3,469	5,210	1,677	18,166	15,890	2,096
鳩間島	竹富町	0	0	0	171	0	351	2,368	1,353
	市町村道	0	0	0	171	0	351	2,368	1,353
小浜島	竹富町	0	0	8,105	1,925	109	4,916	4,845	0
	一般県道	0	0	1,536	0	0	0	0	0
	市町村道	0	0	6,569	1,925	109	4,916	4,845	0
黒島	竹富町	0	0	5,665	4,582	44	3,198	10,911	6
	一般県道	0	0	2,307	515	0	0	0	0
	市町村道	0	0	3,358	4,067	44	3,198	10,911	6

単位：メートル

舗装済	未舗装	舗装済			道路延長	橋梁		トンネル	
		セメント	アスファルト			個数	延長	個数	延長
			高級	簡易					
9,169	485	3,134	6,035	0	9,654	0	0	0	0
3,495	0	0	3,495	0	3,495	0	0	0	0
5,674	485	3,134	2,540	0	6,159	0	0	0	0
311	0	0	311	0	311	0	0	0	0
311	0	0	311	0	311	0	0	0	0
11,652	309	1,256	8,743	1,653	11,961	0	0	0	0
11,652	309	1,256	8,743	1,653	11,961	0	0	0	0
137,684	27,797	1,544	76,393	59,747	165,231	13	250	0	0
19,161	0	0	19,161	0	19,073	4	88	0	0
5,726	0	0	5,726	0	5,651	2	75	0	0
13,435	0	0	13,435	0	13,422	2	13	0	0
118,523	27,797	1,544	57,232	59,747	146,158	9	162	0	0
10,872	1,581	0	10,872	0	12,453	0	0	0	0
1,500	0	0	1,500	0	1,500	0	0	0	0
9,372	1,581	0	9,372	0	10,953	0	0	0	0
69,120	56,521	57	63,003	6,060	125,641	0	0	0	0
8,489	0	0	8,169	320	8,489	0	0	0	0
60,631	56,521	57	54,834	5,740	117,152	0	0	0	0
1,460	0	1,460	0	0	1,460	0	0	0	0
1,460	0	1,460	0	0	1,460	0	0	0	0
8,553	13,846	7,302	727	524	22,399	0	0	0	0
8,553	13,846	7,302	727	524	22,399	0	0	0	0
83,680	14,582	567	48,739	34,374	95,976	33	1,611	1	675
53,833	0	0	47,848	5,985	51,551	32	1,607	1	675
29,847	14,582	567	891	28,389	44,425	1	4	0	0
837	2,053	0	0	837	2,890	0	0	0	0
837	2,053	0	0	837	2,890	0	0	0	0
14,163	5,737	4	4,569	9,590	19,889	2	11	0	0
1,536	0	0	1,536	0	1,529	1	7	0	0
12,627	5,737	4	3,033	9,590	18,360	1	4	0	0
11,530	12,870	905	6,013	4,612	24,400	0	0	0	0
2,822	0	0	384	2,438	2,822	0	0	0	0
8,708	12,870	905	5,629	2,174	21,578	0	0	0	0

宮古・石垣島周辺 島別内訳 (平成 24年 4月 1日 現在)

島 別	種 別	総延長	重 用	未供用	実延長	改良率 (%)	舗高装級率 (%)
新城島(上地)	竹富町	1,178	0	0	1,178	0.0	0.0
	市町村道	1,178	0	0	1,178	0.0	0.0
波照間島	竹富町	35,653	224	8,922	26,507	82.1	21.3
	市町村道	35,653	224	8,922	26,507	82.1	21.3
与那国島	与那国町	143,725	2,291	667	140,767	35.1	19.7
	一般県道	15,046	0	0	15,046	90.9	90.9
	市町村道	128,679	2,291	667	125,721	28.5	11.2
総 合 計	総 合 計	689,984	10,153	16,567	663,264	51.4	41.5
	県 道 計	106,842	960	0	105,882	95.1	90.5
	主要地方道	7,226	0	0	7,226	100.0	100.0
	一般県道	99,616	960	0	98,656	94.8	89.8
	市町村道	583,142	9,193	16,567	557,382	43.1	32.2

単位：メートル

舗装率含 (%)	歩道橋	道路面積 (㎡)			歩道延長		改良済 延長	未改良 延長
		道路敷	道路部	車道	設置延長	総延長		
0	0	4,438	4,108	2,944	0	0	0	1,178
0	0	4,438	4,108	2,944	0	0	0	1,178
84.2	0	209,187	177,275	130,437	5,992	5,990	21,751	4,756
84.2	0	209,187	177,275	130,437	5,992	5,990	21,751	4,756
55.1	0	1,015,459	766,340	565,700	17,778	19,242	49,460	91,307
100	0	229,658	136,275	95,411	6,583	8,047	13,681	1,365
49.7	0	785,801	630,065	470,289	11,195	11,195	35,779	89,942
69.2	0	5,115,223	4,264,874	2,996,565	181,012	205,989	340,758	322,506
100	0	1,468,092	1,087,713	652,119	87,669	111,403	100,716	5,166
100	0	104,435	90,825	45,545	7,193	14,368	7,226	0
100	0	1,363,657	996,888	606,574	80,476	97,035	93,490	5,166
63.3	0	3,647,131	3,177,161	2,344,446	93,343	94,586	240,042	317,340

宮古・石垣島周辺 島別内訳 (平成24年4月1日現在)

島 別	種 別	改 良 済				未 改 良			
		19.5m 以上	13.0m 以上	5.5m 以上	5.5m 未満	5.5m 以上	3.5m 以上	3.5m 未満	うち自動車 交通不能
新城島(上地)	竹富町	0	0	0	0	0	0	1,178	0
	市町村道	0	0	0	0	0	0	1,178	0
波照間島	竹富町	0	0	14,577	7,174	60	1,233	3,463	0
	市町村道	0	0	14,577	7,174	60	1,233	3,463	0
与那国島	与那国町	11	13	32,067	17,369	3,632	25,972	61,703	1,897
	一般県道	0	0	13,402	279	0	1,365	0	0
	市町村道	11	13	18,665	17,090	3,632	24,607	61,703	1,897
総 合 計	総 合 計	71	221	246,488	93,978	27,909	88,106	206,491	7,247
	県 道 計	50	55	96,332	4,279	2,149	3,017	0	0
	主要地方道	50	0	6,095	1,081	0	0	0	0
	一般県道	0	55	90,237	3,198	2,149	3,017	0	0
	市町村道	21	166	150,156	89,699	25,760	85,089	206,491	7,247

単位：メートル

舗装済	未舗装	舗装済			道路延長	橋梁		トンネル	
		セメント	アスファルト			個数	延長	個数	延長
			高級	簡易					
0	1,178	0	0	0	1,178	0	0	0	0
0	1,178	0	0	0	1,178	0	0	0	0
22,315	4,192	0	5,642	16,673	26,507	0	0	0	0
22,315	4,192	0	5,642	16,673	26,507	0	0	0	0
77,514	63,253	3,279	24,479	49,756	140,666	14	101	0	0
15,046	0	0	13,681	1,365	14,995	5	51	0	0
62,468	63,253	3,279	10,798	48,391	125,671	9	50	0	0
458,860	204,404	19,508	255,526	183,826	660,616	62	1,973	1	675
105,882	0	0	95,774	10,108	103,454	42	1,753	1	675
7,226	0	0	7,226	0	7,151	2	75	0	0
98,656	0	0	88,548	10,108	96,303	40	1,678	1	675
352,978	204,404	19,508	159,752	173,718	557,162	20	220	0	0

4. 市町村別内訳

市町村別内訳 (平成24年4月1日現在)

市町村名	総延長	重用	未供用	実延長	改良率 (%)	舗高装級率 (%)
那覇市	654,644	13,014	171,151	470,479	76.4	63.1
高速自動車国道	78	0	0	78	100.0	100.0
一般国道計	196,143	900	165,000	30,243	100.0	100.0
指定区間計	20,923	900	0	20,023	100.0	100.0
指定区間外計	175,220	0	165,000	10,220	100.0	100.0
県道計	51,833	4,745	0	47,088	98.1	90.8
主要地方道	15,757	117	0	15,640	100.0	100.0
一般都道府県道	36,076	4,628	0	31,448	97.1	86.3
市町村道	406,590	7,369	6,151	393,070	72.0	56.9
宜野湾市	168,110	3,625	1,863	162,622	96.9	88.6
高速自動車国道	935	0	0	935	100.0	100.0
指定区間計	14,363	0	0	14,363	100.0	100.0
県道計	10,107	415	0	9,692	100.0	100.0
主要地方道	2,515	0	0	2,515	100.0	100.0
一般都道府県道	7,592	415	0	7,177	100.0	100.0
市町村道	142,705	3,210	1,863	137,632	96.4	86.6
石垣市	587,140	13,208	83,238	490,694	48.9	35.7
指定区間外計	113,722	0	79,500	34,222	97.3	81.4
県道計	121,226	8,395	2,983	109,848	87.8	81.2
主要地方道	63,010	0	0	63,010	90.2	89.9
一般都道府県道	58,216	8,395	2,983	46,838	84.5	69.5
市町村道	352,192	4,813	755	346,624	31.8	16.8
浦添市	186,392	3,408	3,954	179,030	80.8	75.9
高速自動車国道	617	0	0	617	100.0	100.0
指定区間計	11,986	0	0	11,986	100.0	100.0
県道計	20,374	1,399	1,599	17,376	99.6	98.3
主要地方道	7,691	890	1,599	5,202	100.0	100.0
一般都道府県道	12,683	509	0	12,174	99.4	97.6
市町村道	153,415	2,009	2,355	149,051	77.0	71.3
名護市	554,457	36,217	2,971	515,269	56.6	40.1
高速自動車国道	4,391	0	0	4,391	100.0	100.0
一般国道計	98,856	7,811	0	91,045	98.5	97.5
指定区間計	55,022	7,811	0	47,211	100.0	100.0
指定区間外計	43,834	0	0	43,834	96.9	94.8
県道計	91,268	23,499	2,000	65,769	96.1	95.2
主要地方道	47,585	22,847	0	24,738	94.3	94.1
一般都道府県道	43,683	652	2,000	41,031	97.1	95.9
市町村道	359,942	4,907	971	354,064	37.9	14.3

単位：メートル

舗装率 簡易含 (%)	歩道橋	道 路 面 積 (㎡)			歩 道 延 長		改良済 延 長	未改良 延 長
		道 路 敷	道 路 部	車 道	設置延長	総延長		
99.6	26	5,052,774	4,877,868	3,051,139	185,328	335,173	359,368	111,111
100.0	0	7,650	1,716	1,092	0	0	78	0
100.0	19	1,015,582	949,410	487,605	26,836	54,872	30,243	0
100.0	11	758,799	704,562	351,771	16,705	34,930	20,023	0
100.0	8	256,783	244,848	135,834	10,131	19,942	10,220	0
100.0	7	926,297	877,141	502,126	43,574	84,409	46,174	914
100.0	4	369,322	345,425	200,727	15,508	30,972	15,640	0
100.0	3	556,975	531,716	301,399	28,066	53,437	30,534	914
99.5	0	3,103,245	3,049,601	2,060,316	114,918	195,892	282,873	110,197
99.8	8	1,816,277	1,750,301	1,146,624	59,615	111,356	157,637	4,985
100.0	0	42,510	20,570	13,090	0	0	935	0
100.0	7	474,385	452,919	248,243	14,363	28,726	14,363	0
100.0	1	191,341	184,411	105,971	8,026	16,024	9,692	0
100.0	0	74,537	71,776	41,246	2,393	4,724	2,515	0
100.0	1	116,804	112,635	64,725	5,633	11,300	7,177	0
99.8	0	1,108,041	1,092,401	779,320	37,226	66,606	132,647	4,985
76.0	0	4,692,313	3,661,219	2,474,934	163,318	235,631	240,053	250,641
96.5	0	656,317	478,751	208,425	33,595	67,641	33,281	941
95.2	0	1,774,309	1,163,723	776,207	76,793	93,786	96,423	13,425
91.6	0	927,117	623,618	405,902	40,475	47,976	56,840	6,170
100.0	0	847,192	540,105	370,305	36,318	45,810	39,583	7,255
67.9	0	2,261,687	2,018,745	1,490,302	52,930	74,204	110,349	236,275
99.7	15	2,175,146	1,853,111	1,234,050	76,721	133,023	144,680	34,350
100.0	0	85,680	13,574	8,638	0	0	617	0
100.0	11	486,763	342,207	213,129	11,986	23,972	11,986	0
100.0	3	347,273	300,129	162,287	15,220	29,425	17,298	78
100.0	2	102,934	85,419	48,851	3,952	7,542	5,202	0
100.0	1	244,339	214,710	113,436	11,268	21,883	12,096	78
99.6	1	1,255,430	1,197,201	849,996	49,515	79,626	114,779	34,272
83.9	6	6,282,995	4,074,009	2,704,872	148,020	227,895	291,431	223,838
100.0	0	284,902	97,461	60,396	0	0	4,391	0
99.8	6	2,388,598	1,357,871	818,393	62,653	108,238	89,688	1,357
100.0	6	1,446,120	784,836	454,476	39,518	68,925	47,211	0
99.7	0	942,478	573,035	363,917	23,135	39,313	42,477	1,357
100.0	0	962,185	644,726	422,140	44,794	56,333	63,177	2,592
100.0	0	409,240	280,449	169,292	19,907	30,555	23,334	1,404
100.0	0	552,945	364,277	252,848	24,887	25,778	39,843	1,188
76.7	0	2,647,310	1,973,951	1,403,943	40,573	63,324	134,175	219,889

市町村別内訳

(平成24年4月1日現在)

市町村名	改 良 済				未 改 良			
	19.5m 以上	13.0m 以上	5.5m 以上	5.5m 未満	5.5m 以上	3.5m 以上	3.5m 未満	うち自動車 交通不能
那覇市	8,454	32,433	126,455	192,026	25,024	53,359	32,728	5,429
高速自動車国道	0	78	0	0	0	0	0	0
一般国道計	7,118	13,735	9,390	0	0	0	0	0
指定区間計	6,323	10,468	3,232	0	0	0	0	0
指定区間外計	795	3,267	6,158	0	0	0	0	0
県道計	1,134	13,814	29,173	2,053	373	536	5	0
主要地方道	409	7,551	7,680	0	0	0	0	0
一般都道府県道	725	6,263	21,493	2,053	373	536	5	0
市町村道	202	4,806	87,892	189,973	24,651	52,823	32,723	5,429
宜野湾市	4,635	13,887	55,581	83,534	647	2,575	1,763	128
高速自動車国道	0	935	0	0	0	0	0	0
指定区間計	4,473	9,890	0	0	0	0	0	0
県道計	113	2,421	6,810	348	0	0	0	0
主要地方道	113	2,125	277	0	0	0	0	0
一般都道府県道	0	296	6,533	348	0	0	0	0
市町村道	49	641	48,771	83,186	647	2,575	1,763	128
石垣市	85	159	206,147	33,662	21,335	93,625	135,681	1,036
指定区間外計	0	0	33,281	0	0	941	0	0
県道計	85	33	95,983	322	2,139	10,001	1,285	0
主要地方道	85	33	56,400	322	272	4,613	1,285	0
一般都道府県道	0	0	39,583	0	1,867	5,388	0	0
市町村道	0	126	76,883	33,340	19,196	82,683	134,396	1,036
浦添市	5,437	12,341	65,501	61,401	6,030	19,578	8,742	600
高速自動車国道	0	617	0	0	0	0	0	0
指定区間計	5,145	6,841	0	0	0	0	0	0
県道計	161	3,267	12,968	902	78	0	0	0
主要地方道	109	324	4,027	742	0	0	0	0
一般都道府県道	52	2,943	8,941	160	78	0	0	0
市町村道	131	1,616	52,533	60,499	5,952	19,578	8,742	600
名護市	95	24,049	189,204	78,083	10,824	74,040	138,974	2,751
高速自動車国道	0	4,391	0	0	0	0	0	0
一般国道計	52	18,930	70,292	414	90	850	417	0
指定区間計	0	11,410	35,801	0	0	0	0	0
指定区間外計	52	7,520	34,491	414	90	850	417	0
県道計	0	201	59,613	3,363	540	1,413	639	234
主要地方道	0	129	21,536	1,669	475	630	299	33
一般都道府県道	0	72	38,077	1,694	65	783	340	201
市町村道	43	527	59,299	74,306	10,194	71,777	137,918	2,517

単位：メートル

舗装済	未舗装	舗装済			道路延長	橋梁		トンネル	
		セメント	アスファルト			個数	延長	個数	延長
			高級	簡易					
468,451	2,028	14,052	282,820	171,579	465,431	(2)128	3,873	2	1,175
78	0	0	78	0	78	0	0	0	0
30,243	0	0	30,243	0	27,355	(2)23	1,870	1	1,018
20,023	0	0	20,023	0	17,713	(2)15	1,292	1	1,018
10,220	0	0	10,220	0	9,642	8	578	0	0
47,088	0	0	42,777	4,311	46,085	20	846	1	157
15,640	0	0	15,640	0	15,230	4	253	1	157
31,448	0	0	27,137	4,311	30,855	16	593	0	0
391,042	2,028	14,052	209,722	167,268	391,913	85	1,157	0	0
162,289	333	644	143,502	18,143	162,196	(2)19	426	0	0
935	0	0	935	0	935	0	0	0	0
14,363	0	0	14,363	0	14,180	(2)6	183	0	0
9,692	0	0	9,692	0	9,657	2	35	0	0
2,515	0	0	2,515	0	2,515	0	0	0	0
7,177	0	0	7,177	0	7,142	2	35	0	0
137,299	333	644	118,512	18,143	137,424	11	208	0	0
373,030	117,664	8,960	166,192	197,878	487,146	165	2,374	1	1,174
33,011	1,211	0	27,848	5,163	33,940	16	282	0	0
104,533	5,315	1,196	87,993	15,344	107,068	78	1,606	1	1,174
57,695	5,315	1,196	55,442	1,057	60,653	51	1,183	1	1,174
46,838	0	0	32,551	14,287	46,415	27	423	0	0
235,486	111,138	7,764	50,351	177,371	346,138	71	486	0	0
178,428	602	1,124	134,830	42,474	176,703	(2)51	2,099	2	228
617	0	0	617	0	617	0	0	0	0
11,986	0	128	11,858	0	11,089	(2)10	669	2	228
17,376	0	0	17,082	294	16,540	11	836	0	0
5,202	0	0	5,202	0	5,157	1	45	0	0
12,174	0	0	11,880	294	11,383	10	791	0	0
148,449	602	996	105,273	42,180	148,457	30	594	0	0
432,493	82,776	2,363	204,021	226,109	498,491	(2)280	12,318	8	4,460
4,391	0	100	4,291	0	3,381	4	1,010	0	0
90,899	146	626	88,132	2,141	82,896	(1)63	4,377	4	3,772
47,211	0	0	47,211	0	41,475	(1)30	2,590	2	3,146
43,688	146	626	40,921	2,141	41,421	33	1,787	2	626
65,769	0	658	61,974	3,137	59,566	(1)51	5,545	3	658
24,738	0	0	23,275	1,463	24,457	14	281	0	0
41,031	0	658	38,699	1,674	35,109	(1)37	5,264	3	658
271,434	82,630	979	49,624	220,831	352,648	162	1,386	1	30

※():市町村境界に架設された橋梁個数

市町村別内訳 (平成24年4月1日現在)

市町村名	総延長	重用	未供用	実延長	改良率 (%)	舗高装級率 (%)
糸満市	280,366	13,375	5,404	261,587	84.1	59.8
一般国道計	26,632	10,000	0	16,632	100.0	100.0
指定区間計	16,632	0	0	16,632	100.0	100.0
指定区間外計	10,000	10,000	0	0	0.0	0.0
県道計	41,216	1,016	3,110	37,090	95.6	93.3
主要地方道	23,216	982	0	22,234	99.9	98.8
一般都道府県道	18,000	34	3,110	14,856	89.2	85.1
市町村道	212,518	2,359	2,294	207,865	80.8	50.6
沖縄市	455,794	23,094	5,676	427,024	86.4	29.9
高速自動車国道	9,901	0	0	9,901	100.0	100.0
指定区間計	26,056	10,949	0	15,107	100.0	100.0
県道計	43,807	5,527	2,333	35,947	94.4	93.2
主要地方道	20,353	1,513	2,333	16,507	100.0	100.0
	23,454	4,014	0	19,440	89.7	87.4
市町村道	376,030	6,618	3,343	366,069	84.6	18.9
豊見城市	183,478	2,407	14,170	166,901	65.0	70.7
指定区間計	13,987	0	0	13,987	100.0	100.0
県道計	19,474	907	4,870	13,697	100.0	100.0
主要地方道	5,672	0	0	5,672	100.0	100.0
一般都道府県道	13,802	907	4,870	8,025	100.0	100.0
市町村道	150,017	1,500	9,300	139,217	58.1	64.9
うるま市	584,756	21,156	14,178	549,422	76.2	58.4
高速自動車国道	7,701	0	0	7,701	100.0	100.0
指定区間計	19,807	7,264	0	12,543	100.0	100.0
県道計	121,879	7,681	10,227	103,971	86.5	85.8
主要地方道	39,258	23	3,332	35,903	100.0	100.0
一般都道府県道	82,621	7,658	6,895	68,068	79.4	78.3
市町村道	435,369	6,211	3,951	425,207	72.6	49.7
宮古島市	1,452,974	23,100	282,047	1,147,827	70.1	42.5
指定区間外計	272,449	0	244,500	27,949	97.9	96.5
県道計	192,424	5,210	28,415	158,799	96.2	95.8
主要地方道	54,480	9	469	54,002	95.3	95.4
一般都道府県道	137,944	5,201	27,946	104,797	96.6	96.1
市町村道	988,101	17,890	9,132	961,079	65.0	32.1
南城市	377,377	4,052	663	372,662	54.6	52.4
指定区間計	21,576	0	0	21,576	100.0	100.0
県道計	37,452	1,084	0	36,368	93.8	94.0
主要地方道	20,129	26	0	20,103	92.5	92.9
一般都道府県道	17,323	1,058	0	16,265	95.3	95.3
市町村道	318,349	2,968	663	314,718	46.9	44.3

単位：メートル

舗装率 簡易含 (%)	歩道橋	道 路 面 積 (㎡)			歩 道 延 長		改良済 延 長	未改良 延 長
		道路敷	道路部	車 道	設置延長	総延長		
98.1	3	2,788,734	2,449,081	1,585,814	102,873	176,143	220,098	41,489
100.0	3	376,881	254,707	122,723	16,632	31,240	16,632	0
100.0	3	376,881	254,707	122,723	16,632	31,240	16,632	0
0.0	0	0	0	0	0	0	0	0
100.0	0	613,043	507,383	280,953	27,002	47,720	35,447	1,643
100.0	0	430,706	355,202	184,825	18,451	34,920	22,201	33
100.0	0	182,337	152,181	96,128	8,551	12,800	13,246	1,610
97.6	0	1,798,810	1,686,991	1,182,138	59,239	97,183	168,019	39,846
95.0	10	4,267,266	3,824,220	2,620,989	134,281	234,283	368,808	58,216
100.0	0	494,520	216,398	138,614	0	0	9,901	0
100.0	5	326,394	306,932	231,734	15,107	30,214	15,107	0
100.0	4	850,020	729,997	430,211	31,011	59,484	33,951	1,996
100.0	4	498,930	424,820	261,797	14,864	29,151	16,507	0
100.0	0	351,090	305,177	168,414	16,147	30,333	17,444	1,996
94.2	1	2,596,332	2,570,893	1,820,430	88,163	144,585	309,849	56,220
89.5	1	1,867,776	1,605,879	958,712	70,114	115,372	108,542	58,359
100.0	0	405,112	321,230	138,909	9,105	16,470	13,987	0
100.0	1	249,712	220,803	124,603	13,550	25,813	13,697	0
100.0	0	115,049	95,840	53,631	5,672	11,260	5,672	0
100.0	1	134,663	124,963	70,972	7,878	14,553	8,025	0
87.4	0	1,212,952	1,063,846	695,200	47,459	73,089	80,858	58,359
92.6	6	5,854,947	4,845,060	3,178,375	171,672	298,577	418,820	130,602
100.0	0	411,780	175,096	111,762	0	0	7,701	0
100.0	1	364,631	290,778	164,983	12,543	23,911	12,543	0
100.0	2	2,222,655	1,629,375	920,533	87,378	159,370	89,941	14,030
100.0	2	996,833	677,656	407,968	35,115	62,635	35,903	0
100.0	0	1,225,822	951,719	512,565	52,263	96,735	54,038	14,030
90.4	3	2,855,881	2,749,811	1,981,097	71,751	115,296	308,635	116,572
81.2	0	9,499,527	8,388,695	5,781,307	347,028	452,712	804,732	343,095
100.0	0	408,711	354,667	184,022	23,435	45,425	27,364	585
99.9	0	2,308,738	1,982,828	1,045,707	148,025	207,253	152,708	6,091
99.6	0	817,165	692,039	360,006	49,979	69,271	51,438	2,564
100.0	0	1,491,573	1,290,789	685,701	98,046	137,982	101,270	3,527
77.5	0	6,782,078	6,051,200	4,551,578	175,568	200,034	624,660	336,419
87.1	1	3,047,211	2,475,598	1,691,674	92,907	141,750	203,326	169,336
100.0	1	410,843	273,196	154,490	20,736	31,809	21,576	0
100.0	0	571,613	452,830	237,195	34,307	59,575	34,101	2,267
100.0	0	328,069	243,656	134,202	19,075	30,826	18,600	1,503
100.0	0	243,544	209,174	102,993	15,232	28,749	15,501	764
84.7	0	2,064,755	1,749,572	1,299,989	37,864	50,366	147,649	167,069

市町村別内訳

(平成24年4月1日現在)

市町村名	改 良 済				未 改 良			
	19.5m 以上	13.0m 以上	5.5m 以上	5.5m 未満	5.5m 以上	3.5m 以上	3.5m 未満	うち自動車 交通不能
糸満市	973	9,117	116,929	93,079	2,336	10,716	28,437	8,294
一般国道 計	0	880	15,752	0	0	0	0	0
指定区間 計	0	880	15,752	0	0	0	0	0
指定区間外 計	0	0	0	0	0	0	0	0
県道 計	50	3,508	29,535	2,354	438	1,205	0	0
主要地方道	50	3,508	17,170	1,473	10	23	0	0
一般都道府県道	0	0	12,365	881	428	1,182	0	0
市町村道	923	4,729	71,642	90,725	1,898	9,511	28,437	8,294
沖縄市	3,303	36,702	116,622	212,181	2,007	6,527	49,682	10,983
高速自動車国道	0	9,901	0	0	0	0	0	0
指定区間 計	1,570	13,027	510	0	0	0	0	0
県道 計	1,454	11,114	21,268	115	973	896	127	0
主要地方道	1,404	9,108	5,995	0	0	0	0	0
一般都道府県道	50	2,006	15,273	115	973	896	127	0
市町村道	279	2,660	94,844	212,066	1,034	5,631	49,555	10,983
豊見城市	1,313	4,383	73,731	29,115	5,077	30,712	22,570	26
指定区間 計	1,300	1,210	11,477	0	0	0	0	0
県道 計	13	1,700	11,984	0	0	0	0	0
主要地方道	0	281	5,391	0	0	0	0	0
一般都道府県道	13	1,419	6,593	0	0	0	0	0
市町村道	0	1,473	50,270	29,115	5,077	30,712	22,570	26
うるま市	643	30,871	179,258	208,048	12,368	47,841	70,393	6,254
高速自動車国道	0	7,701	0	0	0	0	0	0
指定区間 計	0	7,264	5,279	0	0	0	0	0
県道 計	449	14,900	73,535	1,057	4,285	6,895	2,850	0
主要地方道	292	11,970	22,907	734	0	0	0	0
一般都道府県道	157	2,930	50,628	323	4,285	6,895	2,850	0
市町村道	194	1,006	100,444	206,991	8,083	40,946	67,543	6,254
宮古島市	390	2,789	498,428	303,125	22,336	141,258	179,501	1,409
指定区間外 計	0	367	26,617	380	0	585	0	0
県道 計	245	546	149,510	2,407	831	4,919	341	0
主要地方道	50	0	50,307	1,081	0	2,564	0	0
一般都道府県道	195	546	99,203	1,326	831	2,355	341	0
市町村道	145	1,876	322,301	300,338	21,505	135,754	179,160	1,409
南城市	28	682	109,376	93,240	5,801	59,181	104,354	11,285
指定区間 計	0	160	21,416	0	0	0	0	0
県道 計	0	302	33,069	730	1,263	1,004	0	0
主要地方道	0	302	17,868	430	683	820	0	0
一般都道府県道	0	0	15,201	300	580	184	0	0
市町村道	28	220	54,891	92,510	4,538	58,177	104,354	11,285

単位：メートル

舗装済	未舗装	舗装済			道路延長	橋梁		トンネル	
		セメント	アスファルト			個数	延長	個数	延長
			高級	簡易					
256,549	5,038	11,405	145,101	100,043	259,347	50	2,240	0	0
16,632	0	0	16,632	0	15,108	(1)6	1,524	0	0
16,632	0	0	16,632	0	15,108	(1)6	1,524	0	0
0	0	0	0	0	0	0	0	0	0
37,090	0	0	34,618	2,472	36,933	12	157	0	0
22,234	0	0	21,973	261	22,087	9	147	0	0
14,856	0	0	12,645	2,211	14,846	3	10	0	0
202,827	5,038	11,405	93,851	97,571	207,306	32	559	0	0
405,750	21,274	3,038	124,480	278,232	425,963	(1)75	1,061	0	0
9,901	0	0	9,901	0	9,901	0	0	0	0
15,107	0	0	15,107	0	15,077	(1)5	30	0	0
35,947	0	0	33,489	2,458	35,743	10	204	0	0
16,507	0	0	16,507	0	16,422	4	85	0	0
19,440	0	0	16,982	2,458	19,321	6	119	0	0
344,795	21,274	3,038	65,983	275,774	365,242	60	827	0	0
149,420	17,481	864	117,103	31,453	163,264	(3)53	3,637	0	0
13,987	0	0	13,987	0	11,642	(2)7	2,345	0	0
13,697	0	0	13,697	0	12,928	9	769	0	0
5,672	0	0	5,672	0	5,452	2	220	0	0
8,025	0	0	8,025	0	7,476	7	549	0	0
121,736	17,481	864	89,419	31,453	138,694	(1)37	523	0	0
508,811	40,611	8,256	312,471	188,084	543,643	136	5,614	1	165
7,701	0	0	7,701	0	6,669	6	1,032	0	0
12,543	0	165	12,378	0	11,694	4	684	1	165
103,971	0	0	89,190	14,781	101,137	44	2,834	0	0
35,903	0	0	35,903	0	35,266	6	637	0	0
68,068	0	0	53,287	14,781	65,871	38	2,197	0	0
384,596	40,611	8,091	203,202	173,303	424,143	82	1,064	0	0
931,681	216,146	10,988	477,141	443,552	1,143,762	98	4,065	0	0
27,949	0	0	26,962	987	27,935	3	14	0	0
158,609	190	532	151,657	6,420	156,954	26	1,845	0	0
53,812	190	422	51,074	2,316	53,873	10	129	0	0
104,797	0	110	100,583	4,104	103,081	16	1,716	0	0
745,123	215,956	10,456	298,522	436,145	958,873	69	2,206	0	0
324,473	48,189	23,084	172,227	129,162	370,800	(2)108	1,862	0	0
21,576	0	0	21,576	0	21,061	(1)17	515	0	0
36,368	0	0	34,184	2,184	35,605	12	763	0	0
20,103	0	0	18,683	1,420	19,393	8	710	0	0
16,265	0	0	15,501	764	16,212	4	53	0	0
266,529	48,189	23,084	116,467	126,978	314,134	(1)79	584	0	0

※():市町村境界に架設された橋梁個数

市町村別内訳 (平成24年4月1日現在)

市町村名	総延長	重用	未供用	実延長	改良率 (%)	舗高装率 (%)
国頭村	195,571	2,418	21,755	171,398	87.2	67.0
指定区間計	48,932	0	18,500	30,432	100.0	100.0
県道計	49,757	1,903	0	47,854	91.3	93.9
主要地方道	30,849	0	0	30,849	94.9	98.9
一般都道府県道	18,908	1,903	0	17,005	84.8	84.8
市町村道	96,882	515	3,255	93,112	80.9	42.4
大宜味村	100,834	7	0	100,827	88.6	60.6
一般国道計	19,592	0	0	19,592	94.3	94.3
指定区間計	13,406	0	0	13,406	100.0	100.0
指定区間外計	6,186	0	0	6,186	81.9	81.9
一般都道府県道	3,496	0	0	3,496	75.3	77.3
市町村道	77,746	7	0	77,739	87.7	51.3
東村	77,260	33	0	77,227	98.1	44.5
指定区間外計	10,530	0	0	10,530	97.0	97.2
県道計	23,895	0	0	23,895	98.6	99.0
主要地方道	20,695	0	0	20,695	99.5	100.0
一般都道府県道	3,200	0	0	3,200	92.4	92.4
市町村道	42,835	33	0	42,802	98.2	1.1
今帰仁村	184,806	15,751	3,100	165,955	69.4	44.5
指定区間外計	11,926	0	0	11,926	100.0	100.0
県道計	35,292	12,906	0	22,386	96.9	96.9
主要地方道	25,636	12,581	0	13,055	100.0	100.0
一般都道府県道	9,656	325	0	9,331	92.5	92.5
市町村道	137,588	2,845	3,100	131,643	61.9	30.6
本部町	199,637	17,737	1,997	179,903	49.1	49.0
指定区間外計	15,462	0	0	15,462	100.0	100.0
県道計	46,944	15,267	0	31,677	91.6	90.0
主要地方道	24,888	15,267	0	9,621	91.6	86.1
一般都道府県道	22,056	0	0	22,056	91.6	91.7
市町村道	137,231	2,470	1,997	132,764	33.0	33.3
恩納村	94,149	2,099	0	92,050	82.7	77.2
指定区間計	33,161	0	0	33,161	100.0	100.0
県道計	16,844	1,119	0	15,725	100.0	100.0
主要地方道	3,143	0	0	3,143	100.0	100.0
一般都道府県道	13,701	1,119	0	12,582	100.0	100.0
市町村道	44,144	980	0	43,164	63.1	51.4

単位：メートル

舗 装 率 含 (%)	歩 道 橋	道 路 面 積 (㎡)			歩 道 延 長		改 良 済 延 長	未 改 良 延 長
		道 路 敷	道 路 部	車 道	設 置 延 長	総 延 長		
95.9	0	2,406,484	1,212,798	915,876	42,366	51,529	149,439	21,959
100.0	0	455,153	324,092	207,197	26,015	34,932	30,432	0
99.3	0	1,112,405	357,923	304,908	3,685	3,777	43,707	4,147
98.9	0	602,041	236,286	200,302	3,685	3,777	29,287	1,562
100.0	0	510,364	121,637	104,606	0	0	14,420	2,585
92.9	0	838,926	530,783	403,771	12,666	12,820	75,300	17,812
90.4	0	1,512,643	746,170	545,457	23,606	33,774	89,306	11,521
100.0	0	380,625	221,105	135,164	16,323	26,491	18,471	1,121
100.0	0	275,368	161,940	93,173	13,406	22,811	13,406	0
100.0	0	105,257	59,165	41,991	2,917	3,680	5,065	1,121
95.1	0	45,646	30,483	23,952	699	699	2,633	863
87.8	0	1,086,372	494,582	386,341	6,584	6,584	68,202	9,537
98.9	0	1,291,184	595,437	479,606	14,189	16,708	75,793	1,434
100.0	0	232,573	95,664	69,795	5,192	6,074	10,215	315
100.0	0	567,746	217,438	190,035	4,279	5,916	23,554	341
100.0	0	526,017	188,006	165,665	3,439	5,076	20,596	99
100.0	0	41,729	29,432	24,370	840	840	2,958	242
98.0	0	490,865	282,335	219,776	4,718	4,718	42,024	778
87.6	0	1,576,437	1,122,956	760,072	57,793	78,512	115,122	50,833
100.0	0	177,181	135,590	75,150	11,570	26,102	11,926	0
100.0	0	406,428	232,086	129,669	16,541	22,575	21,686	700
100.0	0	207,135	133,645	71,062	9,375	14,233	13,055	0
100.0	0	199,293	98,441	58,607	7,166	8,342	8,631	700
84.4	0	992,828	755,280	555,253	29,682	29,835	81,510	50,133
97.2	0	1,764,635	1,219,198	822,670	60,061	88,519	88,289	91,614
100.0	0	293,032	201,180	120,581	15,181	28,850	15,462	0
99.3	0	529,990	322,974	203,652	23,176	35,164	29,022	2,655
100.0	0	167,533	98,405	63,312	6,457	11,340	8,811	810
98.9	0	362,457	224,569	140,340	16,719	23,824	20,211	1,845
96.4	0	941,613	695,044	498,437	21,704	24,505	43,805	88,959
98.8	1	1,902,130	1,013,543	608,531	53,341	85,372	76,132	15,918
100.0	1	1,249,272	567,966	307,282	33,116	57,353	33,161	0
100.0	0	259,030	172,775	103,737	12,053	18,247	15,725	0
100.0	0	87,950	37,316	24,030	3,035	3,407	3,143	0
100.0	0	171,080	135,459	79,707	9,018	14,840	12,582	0
97.4	0	393,828	272,802	197,512	8,172	9,772	27,246	15,918

市町村別内訳

(平成24年4月1日現在)

市町村名	改 良 済				未 改 良			
	19.5m 以上	13.0m 以上	5.5m 以上	5.5m 未満	5.5m 以上	3.5m 以上	3.5m 未満	うち自動車 交通不能
国頭村	37	659	101,502	47,241	2,334	8,454	11,171	0
指定区間計	0	440	29,992	0	0	0	0	0
県道計	16	53	43,445	193	843	1,173	2,131	0
主要地方道	0	9	29,085	193	808	326	428	0
一般都道府県道	16	44	14,360	0	35	847	1,703	0
市町村道	21	166	28,065	47,048	1,491	7,281	9,040	0
大宜味村	7	111	58,265	30,923	1,140	3,142	7,239	0
一般国道計	7	111	18,327	26	464	657	0	0
指定区間計	0	0	13,406	0	0	0	0	0
指定区間外計	7	111	4,921	26	464	657	0	0
一般都道府県道	0	0	2,182	451	663	200	0	0
市町村道	0	0	37,756	30,446	13	2,285	7,239	0
東村	26	99	50,590	25,078	28	958	448	60
指定区間外計	0	6	10,011	198	14	275	26	0
県道計	0	0	23,554	0	0	341	0	0
主要地方道	0	0	20,596	0	0	99	0	0
一般都道府県道	0	0	2,958	0	0	242	0	0
市町村道	26	93	17,025	24,880	14	342	422	60
今帰仁村	0	51	63,737	51,334	248	10,847	39,738	317
指定区間外計	0	5	11,655	266	0	0	0	0
県道計	0	0	17,821	3,865	0	700	0	0
主要地方道	0	0	9,375	3,680	0	0	0	0
一般都道府県道	0	0	8,446	185	0	700	0	0
市町村道	0	46	34,261	47,203	248	10,147	39,738	317
本部町	11	3,328	65,033	19,917	2,986	14,506	74,122	1,957
指定区間外計	0	3,188	12,182	92	0	0	0	0
県道計	6	53	28,305	658	212	1,990	453	0
主要地方道	6	11	8,306	488	83	471	256	0
一般都道府県道	0	42	19,999	170	129	1,519	197	0
市町村道	5	87	24,546	19,167	2,774	12,516	73,669	1,957
恩納村	166	4,439	54,994	16,533	1,095	7,515	7,308	0
指定区間計	59	4,030	29,072	0	0	0	0	0
県道計	106	348	14,531	740	0	0	0	0
主要地方道	106	262	2,035	740	0	0	0	0
一般都道府県道	0	86	12,496	0	0	0	0	0
市町村道	1	61	11,391	15,793	1,095	7,515	7,308	0

単位：メートル

舗装済	未舗装	舗装済			道路延長	橋梁		トンネル	
		セメント	アスファルト			個数	延長	個数	延長
			高級	簡易					
164,456	6,942	6,035	108,753	49,668	166,763	(1)74	2,451	5	2,184
30,432	0	2,184	28,248	0	27,690	(1)17	558	5	2,184
47,507	347	30	44,892	2,585	46,850	18	1,004	0	0
30,502	347	30	30,472	0	30,095	13	754	0	0
17,005	0	0	14,420	2,585	16,755	5	250	0	0
86,517	6,595	3,821	35,613	47,083	92,223	39	889	0	0
91,156	9,671	455	60,609	30,092	98,227	(1)63	2,359	1	241
19,592	0	0	18,471	1,121	18,525	(1)18	1,067	0	0
13,406	0	0	13,406	0	12,486	(1)14	920	0	0
6,186	0	0	5,065	1,121	6,039	4	147	0	0
3,323	173	0	2,703	620	3,082	1	173	1	241
68,241	9,498	455	39,435	28,351	76,620	44	1,119	0	0
76,375	852	85	34,281	42,009	76,341	37	886	0	0
10,530	0	17	10,215	298	10,193	10	337	0	0
23,895	0	0	23,653	242	23,513	12	382	0	0
20,695	0	0	20,695	0	20,361	8	334	0	0
3,200	0	0	2,958	242	3,152	4	48	0	0
41,950	852	68	413	41,469	42,635	15	167	0	0
145,380	20,575	2,521	71,327	71,532	164,177	(1)55	1,095	3	683
11,926	0	0	11,926	0	11,865	10	61	0	0
22,386	0	667	21,019	700	21,542	(1)8	177	2	667
13,055	0	667	12,388	0	12,337	3	51	2	667
9,331	0	0	8,631	700	9,205	(1)5	126	0	0
111,068	20,575	1,854	38,382	70,832	130,770	37	857	1	16
174,953	4,950	1,187	87,000	86,766	176,784	69	3,014	1	105
15,462	0	0	15,462	0	14,857	7	605	0	0
31,445	232	0	28,505	2,940	30,190	22	1,487	0	0
9,621	0	0	8,285	1,336	9,453	12	168	0	0
21,824	232	0	20,220	1,604	20,737	10	1,319	0	0
128,046	4,718	1,187	43,033	83,826	131,737	40	922	1	105
90,917	1,133	196	70,873	19,848	88,866	(1)69	3,184	0	0
33,161	0	0	33,161	0	30,686	(1)25	2,475	0	0
15,725	0	0	15,725	0	15,197	12	528	0	0
3,143	0	0	3,143	0	2,710	4	433	0	0
12,582	0	0	12,582	0	12,487	8	95	0	0
42,031	1,133	196	21,987	19,848	42,983	32	181	0	0

※()：市町村境界に架設された橋梁個数

市町村別内訳 (平成24年4月1日現在)

市町村名	総延長	重用	未供用	実延長	改良率 (%)	舗高装級率 (%)
宜野座村	120,582	9,869	52	110,661	82.1	90.2
高速自動車国道	8,467	0	0	8,467	100.0	100.0
指定区間計	18,743	8,667	0	10,076	100.0	100.0
県道計	9,252	0	0	9,252	100.0	100.0
主要地方道	2,903	0	0	2,903	100.0	100.0
一般都道府県道	6,349	0	0	6,349	100.0	100.0
市町村道	84,120	1,202	52	82,866	76.2	86.9
金武町	136,456	13,839	1,300	121,317	91.7	39.0
高速自動車国道	11,785	0	0	11,785	100.0	100.0
指定区間計	26,531	12,653	0	13,878	100.0	100.0
県道計	5,181	0	0	5,181	39.8	39.8
主要地方道	1,777	0	0	1,777	100.0	100.0
一般都道府県道	3,404	0	0	3,404	8.4	8.4
市町村道	92,959	1,186	1,300	90,473	92.3	21.7
伊江村	193,827	3,878	0	189,949	85.5	13.7
一般都道府県道	22,841	185	0	22,656	67.6	21.2
市町村道	170,986	3,693	0	167,293	87.9	12.7
読谷村	155,649	1,005	17,593	137,051	98.1	73.2
指定区間計	7,877	0	0	7,877	100.0	100.0
一般都道府県道	13,229	410	0	12,819	100.0	100.0
市町村道	134,543	595	17,593	116,355	97.8	68.4
嘉手納町	50,759	3,820	855	46,084	93.8	89.8
指定区間計	3,544	0	0	3,544	100.0	100.0
県道計	5,571	3,137	0	2,434	100.0	100.0
主要地方道	2,434	0	0	2,434	100.0	100.0
一般都道府県道	3,137	3,137	0	0	0.0	0.0
市町村道	41,644	683	855	40,106	92.9	88.3
北谷町	106,639	1,223	4,471	100,945	94.2	79.6
指定区間計	5,915	0	0	5,915	100.0	100.0
県道計	6,603	40	0	6,563	100.0	100.0
主要地方道	2,580	0	0	2,580	100.0	100.0
一般都道府県道	4,023	40	0	3,983	100.0	100.0
市町村道	94,121	1,183	4,471	88,467	93.4	76.7

単位：メートル

舗 装 率 (%)	歩 道 橋	道 路 面 積 (m ²)			歩 道 延 長		改 良 済 延 長	未 改 良 延 長
		道 路 敷	道 路 部	車 道	設 置 延 長	総 延 長		
90.2	0	1,802,180	993,719	646,888	30,880	44,394	90,900	19,761
100.0	0	552,996	192,789	118,594	0	0	8,467	0
100.0	0	337,212	172,480	72,113	10,076	19,852	10,076	0
100.0	0	213,344	108,680	66,164	6,645	6,982	9,252	0
100.0	0	69,773	28,104	23,664	296	596	2,903	0
100.0	0	143,571	80,576	42,500	6,349	6,386	6,349	0
86.9	0	698,628	519,770	390,017	14,159	17,560	63,105	19,761
94.2	0	1,765,833	1,008,153	702,944	28,231	44,203	111,205	10,112
100.0	0	781,838	267,457	164,934	0	0	11,785	0
100.0	0	275,471	181,761	103,516	13,878	26,934	13,878	0
100.0	0	81,925	52,025	33,744	3,937	4,461	2,063	3,118
100.0	0	40,242	17,960	11,692	1,773	2,297	1,777	0
100.0	0	41,683	34,065	22,052	2,164	2,164	286	3,118
92.3	0	626,599	506,910	400,750	10,416	12,808	83,479	6,994
89.6	0	1,311,977	1,111,808	852,113	5,847	6,971	162,425	27,524
100.0	0	257,301	202,571	131,381	4,346	5,462	15,309	7,347
88.2	0	1,054,676	909,237	720,732	1,501	1,509	147,116	20,177
99.8	1	1,328,823	1,128,514	774,066	45,981	72,562	134,474	2,577
100.0	1	307,275	184,855	114,106	7,877	15,214	7,877	0
100.0	0	187,462	172,294	97,606	11,816	23,279	12,819	0
99.8	0	834,086	771,365	562,354	26,288	34,069	113,778	2,577
99.1	1	461,600	417,999	302,027	20,109	31,453	43,232	2,852
100.0	1	99,037	99,037	81,667	3,544	7,088	3,544	0
100.0	0	44,553	32,540	23,079	1,771	1,870	2,434	0
100.0	0	44,553	32,540	23,079	1,771	1,870	2,434	0
0.0	0	0	0	0	0	0	0	0
99.0	0	318,010	286,422	197,281	14,794	22,495	37,254	2,852
95.9	4	1,065,801	1,031,575	698,431	41,059	75,342	95,064	5,881
100.0	3	180,260	180,260	121,459	5,915	11,830	5,915	0
100.0	1	127,832	119,045	68,958	5,640	10,249	6,563	0
100.0	1	58,251	57,287	31,235	2,580	5,166	2,580	0
100.0	0	69,581	61,758	37,723	3,060	5,083	3,983	0
95.4	0	757,709	732,270	508,014	29,504	53,263	82,586	5,881

市町村別内訳

(平成24年4月1日現在)

市町村名	改 良 済				未 改 良			
	19.5m 以上	13.0m 以上	5.5m 以上	5.5m 未満	5.5m 以上	3.5m 以上	3.5m 未満	うち自動車 交通不能
宜野座村	25	8,692	41,082	41,101	389	8,767	10,605	0
高速自動車国道	0	8,467	0	0	0	0	0	0
指定区間計	0	0	10,076	0	0	0	0	0
県道計	0	32	9,220	0	0	0	0	0
主要地方道	0	16	2,887	0	0	0	0	0
一般都道府県道	0	16	6,333	0	0	0	0	0
市町村道	25	193	21,786	41,101	389	8,767	10,605	0
金武町	63	11,932	40,063	59,147	1,295	3,582	5,235	0
高速自動車国道	0	11,785	0	0	0	0	0	0
指定区間計	63	140	13,675	0	0	0	0	0
県道計	0	0	2,063	0	750	2,368	0	0
主要地方道	0	0	1,777	0	0	0	0	0
一般都道府県道	0	0	286	0	750	2,368	0	0
市町村道	0	7	24,325	59,147	545	1,214	5,235	0
伊江村	16	153	39,841	122,415	232	8,148	19,144	662
一般都道府県道	0	0	12,865	2,444	0	4,973	2,374	0
市町村道	16	153	26,976	119,971	232	3,175	16,770	662
読谷村	785	6,744	42,234	84,711	739	1,510	328	0
指定区間計	0	6,552	0	1,325	0	0	0	0
一般都道府県道	11	50	12,674	84	0	0	0	0
市町村道	774	142	29,560	83,302	739	1,510	328	0
嘉手納町	3,155	659	16,876	22,542	421	481	1,950	51
指定区間計	3,155	389	0	0	0	0	0	0
県道計	0	129	2,305	0	0	0	0	0
主要地方道	0	129	2,305	0	0	0	0	0
一般都道府県道	0	0	0	0	0	0	0	0
市町村道	0	141	14,571	22,542	421	481	1,950	51
北谷町	5,944	2,497	39,193	47,430	663	4,149	1,069	22
指定区間計	5,915	0	0	0	0	0	0	0
県道計	0	1,627	4,584	352	0	0	0	0
主要地方道	0	302	2,278	0	0	0	0	0
一般都道府県道	0	1,325	2,306	352	0	0	0	0
市町村道	29	870	34,609	47,078	663	4,149	1,069	22

単位：メートル

舗装済	未舗装	舗装済			道路延長	橋梁		トンネル	
		セメント	アスファルト			個数	延長	個数	延長
			高級	簡易					
99,784	10,877	214	99,570	0	108,404	44	2,257	0	0
8,467	0	0	8,467	0	7,373	7	1,094	0	0
10,076	0	0	10,076	0	9,711	6	365	0	0
9,252	0	0	9,252	0	9,021	4	231	0	0
2,903	0	0	2,903	0	2,855	1	48	0	0
6,349	0	0	6,349	0	6,166	3	183	0	0
71,989	10,877	214	71,775	0	82,299	27	567	0	0
114,323	6,994	1,409	45,936	66,978	118,272	34	2,521	1	524
11,785	0	55	11,730	0	10,029	8	1,756	0	0
13,878	0	0	13,878	0	13,503	6	375	0	0
5,181	0	524	1,539	3,118	4,440	7	217	1	524
1,777	0	524	1,253	0	1,098	2	155	1	524
3,404	0	0	286	3,118	3,342	5	62	0	0
83,479	6,994	830	18,789	63,860	90,300	13	173	0	0
170,214	19,735	2,065	24,024	144,125	189,945	1	4	0	0
22,650	6	0	4,800	17,850	22,656	0	0	0	0
147,564	19,729	2,065	19,224	126,275	167,289	1	4	0	0
136,810	241	919	99,369	36,522	136,758	(3)9	293	0	0
7,877	0	0	7,877	0	7,840	(1)2	37	0	0
12,819	0	0	12,819	0	12,786	(1)1	33	0	0
116,114	241	919	78,673	36,522	116,132	(1)6	223	0	0
45,686	398	910	40,495	4,281	45,939	(2)14	145	0	0
3,544	0	0	3,544	0	3,520	(1)3	24	0	0
2,434	0	0	2,434	0	2,434	0	0	0	0
2,434	0	0	2,434	0	2,434	0	0	0	0
0	0	0	0	0	0	0	0	0	0
39,708	398	910	34,517	4,281	39,985	(1)11	121	0	0
96,849	4,096	2,837	77,476	16,536	100,567	37	378	0	0
5,915	0	0	5,915	0	5,829	8	86	0	0
6,563	0	0	6,563	0	6,563	0	0	0	0
2,580	0	0	2,580	0	2,580	0	0	0	0
3,983	0	0	3,983	0	3,983	0	0	0	0
84,371	4,096	2,837	64,998	16,536	88,175	29	292	0	0

※():市町村境界に架設された橋梁個数

市町村別内訳 (平成24年4月1日現在)

市町村名	総延長	重用	未供用	実延長	改良率 (%)	舗装率 (%)
北中城村	101,030	6,260	2,554	92,216	65.8	56.5
高速自動車国道	3,446	0	0	3,446	100.0	100.0
指定区間計	7,092	1,950	0	5,142	100.0	100.0
県道計	11,218	30	1,334	9,854	100.0	100.0
主要地方道	5,571	30	1,334	4,207	100.0	100.0
一般都道府県道	5,647	0	0	5,647	100.0	100.0
市町村道	79,274	4,280	1,220	73,774	57.3	45.6
中城村	124,373	10,774	811	112,788	50.9	47.9
高速自動車国道	3,841	0	0	3,841	100.0	100.0
指定区間計	15,620	7,810	0	7,810	100.0	100.0
県道計	13,938	2,094	0	11,844	94.8	94.8
主要地方道	6,171	0	0	6,171	90.0	90.0
一般都道府県道	7,767	2,094	0	5,673	100.0	100.0
市町村道	90,974	870	811	89,293	38.7	34.9
西原町	129,623	5,682	1,070	122,871	55.4	63.5
高速自動車国道	4,511	0	0	4,511	100.0	100.0
指定区間計	8,158	3,450	0	4,708	100.0	100.0
県道計	23,125	1,020	1,026	21,079	82.9	83.1
主要地方道	12,827	356	1,026	11,445	76.0	76.0
一般都道府県道	10,298	664	0	9,634	91.1	91.5
市町村道	93,829	1,212	44	92,573	44.7	55.4
与那原町	56,335	2,874	108	53,353	83.1	69.9
指定区間計	6,040	1,030	0	5,010	100.0	100.0
県道計	3,495	1,185	0	2,310	100.0	100.0
主要地方道	3,079	1,185	0	1,894	100.0	100.0
一般都道府県道	416	0	0	416	100.0	100.0
市町村道	46,800	659	108	46,033	80.4	65.1
南風原町	124,982	3,647	0	121,335	77.0	62.7
高速自動車国道	1,650	0	0	1,650	100.0	100.0
一般国道計	12,491	0	0	12,491	100.0	100.0
指定区間計	9,444	0	0	9,444	100.0	100.0
指定区間外計	3,047	0	0	3,047	100.0	100.0
県道計	16,615	2,418	0	14,197	100.0	100.0
主要地方道	7,464	1,602	0	5,862	100.0	100.0
一般都道府県道	9,151	816	0	8,335	100.0	100.0
市町村道	94,226	1,229	0	92,997	70.0	51.3
渡嘉敷村	20,133	253	0	19,880	99.7	50.2
一般都道府県道	576	0	0	576	91.1	0.0
市町村道	19,557	253	0	19,304	100.0	51.7

単位：メートル

舗装率 簡易含 (%)	歩道橋	道 路 面 積 (㎡)			歩 道 延 長		改良済 延 長	未改良 延 長
		道 路 敷	道 路 部	車 道	設置延長	総延長		
96.4	1	977,241	777,024	529,819	26,718	42,152	60,712	31,504
100.0	0	195,880	73,554	48,244	0	0	3,446	0
100.0	1	131,575	120,209	79,005	5,142	10,284	5,142	0
100.0	0	231,988	172,249	95,461	9,254	17,093	9,854	0
100.0	0	107,273	80,068	42,106	4,199	8,391	4,207	0
100.0	0	124,715	92,181	53,355	5,055	8,702	5,647	0
95.5	0	417,798	411,012	307,109	12,322	14,775	42,270	31,504
88.6	2	1,093,091	829,182	575,618	31,150	50,199	57,395	55,393
100.0	0	179,170	83,836	53,746	0	0	3,841	0
100.0	2	142,242	141,460	110,790	7,810	15,620	7,810	0
100.0	0	213,612	149,048	78,364	10,133	17,560	11,227	617
100.0	0	105,587	83,291	41,801	5,557	11,097	5,554	617
100.0	0	108,025	65,757	36,563	4,576	6,463	5,673	0
85.6	0	558,067	454,838	332,718	13,207	17,019	34,517	54,776
90.2	0	1,367,804	1,046,209	697,996	43,141	66,316	68,026	54,845
100.0	0	198,380	97,972	63,154	0	0	4,511	0
100.0	0	125,978	86,056	64,958	4,244	7,694	4,708	0
100.0	0	362,095	274,957	147,078	16,777	30,400	17,469	3,610
100.0	0	172,053	143,680	75,944	8,672	17,200	8,696	2,749
100.0	0	190,042	131,277	71,134	8,105	13,200	8,773	861
87.0	0	681,351	587,224	422,806	22,120	28,222	41,338	51,235
99.2	1	496,077	461,819	306,635	19,321	33,216	44,329	9,024
100.0	1	90,655	89,638	69,015	5,010	9,870	5,010	0
100.0	0	51,339	48,570	30,159	2,272	4,521	2,310	0
100.0	0	45,915	43,621	27,427	1,856	3,690	1,894	0
100.0	0	5,424	4,949	2,732	416	831	416	0
99.1	0	354,083	323,611	207,461	12,039	18,825	37,009	9,024
90.4	0	1,369,790	1,094,232	720,523	41,453	73,119	93,455	27,880
100.0	0	78,590	35,512	23,100	0	0	1,650	0
100.0	0	345,169	259,702	171,444	6,636	12,921	12,491	0
100.0	0	252,541	183,314	128,001	3,612	6,977	9,444	0
100.0	0	92,628	76,388	43,443	3,024	5,944	3,047	0
100.0	0	267,472	211,337	109,415	13,798	26,400	14,197	0
100.0	0	128,599	105,964	52,017	5,810	11,405	5,862	0
100.0	0	138,873	105,373	57,398	7,988	14,995	8,335	0
87.5	0	678,559	587,681	416,564	21,019	33,798	65,117	27,880
100.0	0	306,935	124,640	93,124	3,164	3,231	19,829	51
100.0	0	3,637	3,542	2,087	442	509	525	51
100.0	0	303,298	121,098	91,037	2,722	2,722	19,304	0

市町村別内訳

(平成24年4月1日現在)

市町村名	改 良 済				未 改 良			
	19.5m 以上	13.0m 以上	5.5m 以上	5.5m 未満	5.5m 以上	3.5m 以上	3.5m 未満	うち自動車 交通不能
北中城村	276	10,627	20,097	29,712	1,000	7,634	22,870	1,278
高速自動車国道	0	3,446	0	0	0	0	0	0
指定区間計	0	5,142	0	0	0	0	0	0
県道計	270	1,973	7,611	0	0	0	0	0
主要地方道	255	562	3,390	0	0	0	0	0
一般都道府県道	15	1,411	4,221	0	0	0	0	0
市町村道	6	66	12,486	29,712	1,000	7,634	22,870	1,278
中城村	0	11,780	24,872	20,743	1,163	10,136	44,094	2,541
高速自動車国道	0	3,841	0	0	0	0	0	0
指定区間計	0	7,810	0	0	0	0	0	0
県道計	0	37	11,052	138	116	501	0	0
主要地方道	0	37	5,517	0	116	501	0	0
一般都道府県道	0	0	5,535	138	0	0	0	0
市町村道	0	92	13,820	20,605	1,047	9,635	44,094	2,541
西原町	15	8,780	38,177	21,054	3,250	26,353	25,242	201
高速自動車国道	0	4,511	0	0	0	0	0	0
指定区間計	0	3,914	794	0	0	0	0	0
県道計	0	127	16,380	962	1,214	1,980	416	0
主要地方道	0	39	8,602	55	1,196	1,534	19	0
一般都道府県道	0	88	7,778	907	18	446	397	0
市町村道	15	228	21,003	20,092	2,036	24,373	24,826	201
与那原町	0	6,762	13,769	23,798	128	2,354	6,542	809
指定区間計	0	4,860	150	0	0	0	0	0
県道計	0	1,894	416	0	0	0	0	0
主要地方道	0	1,894	0	0	0	0	0	0
一般都道府県道	0	0	416	0	0	0	0	0
市町村道	0	8	13,203	23,798	128	2,354	6,542	809
南風原町	1,386	11,730	36,276	44,063	584	11,451	15,845	0
高速自動車国道	0	1,650	0	0	0	0	0	0
一般国道計	991	8,595	2,905	0	0	0	0	0
指定区間計	0	8,187	1,257	0	0	0	0	0
指定区間外計	991	408	1,648	0	0	0	0	0
県道計	353	1,417	12,214	213	0	0	0	0
主要地方道	161	1,008	4,660	33	0	0	0	0
一般都道府県道	192	409	7,554	180	0	0	0	0
市町村道	42	68	21,157	43,850	584	11,451	15,845	0
渡嘉敷村	0	10	6,446	13,373	0	9	42	0
一般都道府県道	0	0	0	525	0	9	42	0
市町村道	0	10	6,446	12,848	0	0	0	0

単位：メートル

舗装済	未舗装	舗装済			道路延長	橋梁		トンネル	
		セメント	アスファルト			個数	延長	個数	延長
			高級	簡易					
88,875	3,341	864	51,210	36,801	90,866	(2)25	1,135	1	215
3,446	0	0	3,446	0	2,747	4	484	1	215
5,142	0	0	5,142	0	5,070	(2)5	72	0	0
9,854	0	0	9,854	0	9,504	5	350	0	0
4,207	0	0	4,207	0	3,945	3	262	0	0
5,647	0	0	5,647	0	5,559	2	88	0	0
70,433	3,341	864	32,768	36,801	73,545	11	229	0	0
99,895	12,893	1,277	52,749	45,869	112,085	39	703	0	0
3,841	0	0	3,841	0	3,530	3	311	0	0
7,810	0	0	7,810	0	7,803	2	7	0	0
11,844	0	0	11,227	617	11,792	4	52	0	0
6,171	0	0	5,554	617	6,153	3	18	0	0
5,673	0	0	5,673	0	5,639	1	34	0	0
76,400	12,893	1,277	29,871	45,252	88,960	30	333	0	0
110,815	12,056	2,000	76,032	32,783	121,302	(1)66	1,569	0	0
4,511	0	0	4,511	0	3,876	5	635	0	0
4,708	0	0	4,708	0	4,173	(1)7	535	0	0
21,079	0	40	17,468	3,571	21,036	5	43	0	0
11,445	0	0	8,696	2,749	11,436	2	9	0	0
9,634	0	40	8,772	822	9,600	3	34	0	0
80,517	12,056	1,960	49,345	29,212	92,217	49	356	0	0
52,925	428	1,175	36,119	15,631	53,152	9	201	0	0
5,010	0	0	5,010	0	5,007	1	3	0	0
2,310	0	0	2,310	0	2,228	1	82	0	0
1,894	0	0	1,894	0	1,812	1	82	0	0
416	0	0	416	0	416	0	0	0	0
45,605	428	1,175	28,799	15,631	45,917	7	116	0	0
109,746	11,589	6,773	69,265	33,708	114,828	(2)74	6,507	0	0
1,650	0	0	1,650	0	1,256	1	394	0	0
12,491	0	0	12,491	0	6,935	(1)12	5,556	0	0
9,444	0	0	9,444	0	4,180	(1)9	5,264	0	0
3,047	0	0	3,047	0	2,755	3	292	0	0
14,197	0	0	14,197	0	14,134	6	63	0	0
5,862	0	0	5,862	0	5,823	3	39	0	0
8,335	0	0	8,335	0	8,311	3	24	0	0
81,408	11,589	6,773	40,927	33,708	92,503	(1)55	494	0	0
19,880	0	111	9,877	9,892	19,710	5	170	0	0
576	0	0	0	576	576	0	0	0	0
19,304	0	111	9,877	9,316	19,134	5	170	0	0

※():市町村境界に架設された橋梁個数

市町村別内訳 (平成24年4月1日現在)

市町村名	総延長	重用	未供用	実延長	改良率 (%)	舗高装級率 (%)
座間味村	27,130	11	0	27,119	33.9	12.0
一般都道府県道	129	0	0	129	0.0	0.0
市町村道	27,001	11	0	26,990	34.1	12.0
栗国村	54,429	334	7,040	47,055	60.9	66.0
一般都道府県道	780	0	0	780	100.0	0.0
市町村道	53,649	334	7,040	46,275	60.3	67.1
渡名喜村	9,050	0	0	9,050	42.6	42.2
一般都道府県道	25	0	0	25	0.0	0.0
市町村道	9,025	0	0	9,025	42.7	42.3
南大東村	60,120	126	0	59,994	93.6	73.3
一般都道府県道	11,171	0	0	11,171	100.0	100.0
市町村道	48,949	126	0	48,823	92.1	67.1
北大東村	36,550	76	0	36,474	96.2	78.6
一般都道府県道	2,219	0	0	2,219	100.0	83.8
市町村道	34,331	76	0	34,255	96.0	78.3
伊平屋村	81,137	702	0	80,435	76.0	26.2
一般都道府県道	12,689	0	0	12,689	100.0	39.5
市町村道	68,448	702	0	67,746	71.5	23.7
伊是名村	88,306	1,115	691	86,500	94.0	58.6
一般都道府県道	6,180	0	0	6,180	100.0	100.0
市町村道	82,126	1,115	691	80,320	93.5	55.4
久米島町	270,752	16,027	27,893	226,832	57.0	44.8
県道計	68,678	13,517	25,156	30,005	100.0	92.3
主要地方道	15,738	0	0	15,738	100.0	85.3
一般都道府県道	52,940	13,517	25,156	14,267	100.0	100.0
市町村道	202,074	2,510	2,737	196,827	50.5	37.6
八重瀬町	277,830	7,012	1,745	269,073	52.3	31.0
一般国道計	17,054	3,000	0	14,054	100.0	100.0
指定区間計	6,059	0	0	6,059	100.0	100.0
指定区間外計	10,995	3,000	0	7,995	100.0	100.0
県道計	24,987	1,021	1,649	22,317	98.6	91.1
主要地方道	7,255	458	0	6,797	100.0	100.0
一般都道府県道	17,732	563	1,649	15,520	98.0	87.3
市町村道	235,789	2,991	96	232,702	45.0	21.1

単位：メートル

舗 装 率 含 (%)	歩 道 橋	道 路 面 積 (㎡)			歩 道 延 長		改 良 済 延 長	未 改 良 延 長
		道 路 敷	道 路 部	車 道	設 置 延 長	総 延 長		
50.2	0	173,237	130,927	90,453	4,602	4,706	9,204	17,915
100.0	0	1,069	810	648	0	0	0	129
50.0	0	172,168	130,117	89,805	4,602	4,706	9,204	17,786
73.8	0	224,370	196,967	141,560	2,349	2,349	28,667	18,388
100.0	0	7,722	5,850	4,680	0	0	780	0
73.3	0	216,648	191,117	136,880	2,349	2,349	27,887	18,388
42.2	0	43,671	36,369	27,319	0	0	3,855	5,195
0.0	0	132	100	75	0	0	0	25
42.3	0	43,539	36,269	27,244	0	0	3,855	5,170
95.8	0	599,716	510,442	364,618	9,053	9,919	56,155	3,839
100.0	0	181,266	158,222	73,764	6,132	6,995	11,171	0
94.9	0	418,450	352,220	290,854	2,921	2,924	44,984	3,839
96.3	0	363,970	290,356	214,578	10,630	10,836	35,102	1,372
100.0	0	28,733	20,875	14,755	1,184	1,390	2,219	0
96.1	0	335,237	269,481	199,823	9,446	9,446	32,883	1,372
83.8	0	808,594	533,598	405,051	16,747	17,572	61,145	19,290
100.0	0	129,832	115,153	82,328	6,659	7,510	12,689	0
80.8	0	678,762	418,445	322,723	10,088	10,062	48,456	19,290
93.9	0	814,540	575,534	418,149	17,861	19,111	81,313	5,187
100.0	0	89,736	64,560	37,667	5,643	6,893	6,180	0
93.4	0	724,804	510,974	380,482	12,218	12,218	75,133	5,187
81.2	0	1,878,988	1,402,871	980,016	51,075	74,646	129,340	97,492
100.0	0	454,080	323,530	190,479	20,318	38,231	30,005	0
100.0	0	224,455	175,620	99,904	11,991	24,287	15,738	0
100.0	0	229,625	147,910	90,575	8,327	13,944	14,267	0
78.3	0	1,424,908	1,079,341	789,537	30,757	36,415	99,335	97,492
69.9	2	2,235,018	1,873,113	1,328,112	65,270	98,888	140,754	128,319
100.0	2	249,584	191,430	106,885	12,741	23,066	14,054	0
100.0	1	105,188	76,130	41,922	4,935	8,286	6,059	0
100.0	1	144,396	115,300	64,963	7,806	14,780	7,995	0
100.0	0	351,207	285,260	157,932	19,015	32,467	21,999	318
100.0	0	137,927	105,939	60,674	5,956	11,506	6,797	0
100.0	0	213,280	179,321	97,258	13,059	20,961	15,202	318
65.2	0	1,634,227	1,396,423	1,063,295	33,514	43,355	104,701	128,001

市町村別内訳

(平成24年4月1日現在)

市町村名	改 良 済				未 改 良			
	19.5m 以上	13.0m 以上	5.5m 以上	5.5m 未満	5.5m 以上	3.5m 以上	3.5m 未満	うち自動車 交通不能
座間味村	11	0	2,815	6,378	257	2,665	14,993	4,152
一般都道府県道	0	0	0	0	0	129	0	0
市町村道	11	0	2,815	6,378	257	2,536	14,993	4,152
栗国村	0	0	3,771	24,896	27	4,038	14,323	1,012
一般都道府県道	0	0	780	0	0	0	0	0
市町村道	0	0	2,991	24,896	27	4,038	14,323	1,012
渡名喜村	0	0	130	3,725	181	363	4,651	1
一般都道府県道	0	0	0	0	0	0	25	0
市町村道	0	0	130	3,725	181	363	4,626	1
南大東村	22	17	44,865	11,251	27	1,056	2,756	0
一般都道府県道	22	17	11,076	56	0	0	0	0
市町村道	0	0	33,789	11,195	27	1,056	2,756	0
北大東村	12	15	30,184	4,891	7	7	1,358	0
一般都道府県道	0	0	2,219	0	0	0	0	0
市町村道	12	15	27,965	4,891	7	7	1,358	0
伊平屋村	19	110	36,541	24,475	5,831	5,841	7,618	4,596
一般都道府県道	0	18	10,384	2,287	0	0	0	0
市町村道	19	92	26,157	22,188	5,831	5,841	7,618	4,596
伊是名村	6	31	37,313	43,963	9	2,760	2,418	691
一般都道府県道	0	10	5,724	446	0	0	0	0
市町村道	6	21	31,589	43,517	9	2,760	2,418	691
久米島町	29	155	66,528	62,628	761	19,190	77,541	1,890
県道 計	29	88	27,703	2,185	0	0	0	0
主要地方道	29	88	13,760	1,861	0	0	0	0
一般都道府県道	0	0	13,943	324	0	0	0	0
市町村道	0	67	38,825	60,443	761	19,190	77,541	1,890
八重瀬町	500	3,085	71,087	66,082	15,264	71,099	41,956	499
一般国道 計	500	519	13,035	0	0	0	0	0
指定区間 計	0	80	5,979	0	0	0	0	0
指定区間外 計	500	439	7,056	0	0	0	0	0
県道 計	0	2,424	19,009	566	244	74	0	0
主要地方道	0	2,424	3,807	566	0	0	0	0
一般都道府県道	0	0	15,202	0	244	74	0	0
市町村道	0	142	39,043	65,516	15,020	71,025	41,956	499

単位：メートル

舗装済	未舗装	舗装済			道路延長	橋梁		トンネル	
		セメント	アスファルト			個数	延長	個数	延長
			高級	簡易					
13,627	13,492	849	2,393	10,385	26,322	10	797	0	0
129	0	0	0	129	125	1	4	0	0
13,498	13,492	849	2,393	10,256	26,197	9	793	0	0
34,711	12,344	20,792	10,260	3,659	47,042	4	13	0	0
780	0	0	0	780	780	0	0	0	0
33,931	12,344	20,792	10,260	2,879	46,262	4	13	0	0
3,821	5,229	3,821	0	0	9,050	0	0	0	0
0	25	0	0	0	25	0	0	0	0
3,821	5,204	3,821	0	0	9,025	0	0	0	0
57,489	2,505	356	43,598	13,535	59,894	8	100	0	0
11,171	0	0	11,171	0	11,171	0	0	0	0
46,318	2,505	356	32,427	13,535	48,723	8	100	0	0
35,134	1,340	69	28,606	6,459	36,474	0	0	0	0
2,219	0	69	1,790	360	2,219	0	0	0	0
32,915	1,340	0	26,816	6,099	34,255	0	0	0	0
67,397	13,038	2,302	18,753	46,342	79,669	24	766	0	0
12,689	0	679	4,333	7,677	12,201	7	488	0	0
54,708	13,038	1,623	14,420	38,665	67,468	17	278	0	0
81,230	5,270	919	49,732	30,579	86,343	27	157	0	0
6,180	0	0	6,180	0	6,163	2	17	0	0
75,050	5,270	919	43,552	30,579	80,180	25	140	0	0
184,193	42,639	7,435	94,180	82,578	225,810	100	1,022	0	0
30,005	0	0	27,690	2,315	29,720	19	285	0	0
15,738	0	0	13,423	2,315	15,541	10	197	0	0
14,267	0	0	14,267	0	14,179	9	88	0	0
154,188	42,639	7,435	66,490	80,263	196,090	81	737	0	0
188,026	81,047	2,411	81,026	104,589	267,573	(2)102	1,500	0	0
14,054	0	0	14,054	0	13,751	(1)9	303	0	0
6,059	0	0	6,059	0	5,898	(1)3	161	0	0
7,995	0	0	7,995	0	7,853	6	142	0	0
22,317	0	0	20,341	1,976	21,664	9	653	0	0
6,797	0	0	6,797	0	6,152	6	645	0	0
15,520	0	0	13,544	1,976	15,512	3	8	0	0
151,655	81,047	2,411	46,631	102,613	232,158	(1)84	544	0	0

※():市町村境界に架設された橋梁個数

市町村別内訳 (平成 24年 4月 1日 現在)

市町村名	総延長	重用	未供用	実延長	改良率 (%)	舗高装級率 (%)
多良間村	129,844	2,161	582	127,101	29.8	50.8
一般都道府県道	8,489	0	0	8,489	96.2	96.2
市町村道	121,355	2,161	582	118,612	25.1	47.5
竹富町	210,860	1,506	13,818	195,536	55.7	38.1
一般都道府県道	58,191	0	0	58,191	94.0	85.5
市町村道	152,669	1,506	13,818	137,345	39.4	18.0
与那国町	143,725	2,291	667	140,767	35.1	19.7
一般都道府県道	15,046	0	0	15,046	90.9	90.9
市町村道	128,679	2,291	667	125,721	28.5	11.2

単位：メートル

舗装率 簡易含 (%)	歩道橋	道 路 面 積 (m ²)			歩 道 延 長		改良済 延 長	未改良 延 長
		道 路 敷	道 路 部	車 道	設置延長	総延長		
55.5	0	846,078	702,877	500,465	15,924	16,413	37,890	89,211
100.0	0	112,414	100,679	53,429	8,073	8,173	8,169	320
52.3	0	733,664	602,198	447,036	7,851	8,240	29,721	88,891
72.1	0	1,678,431	1,349,224	912,819	69,930	76,564	108,852	86,684
100.0	0	804,308	570,566	348,774	49,374	55,154	54,710	3,481
60.3	0	874,123	778,658	564,045	20,556	21,410	54,142	83,203
55.1	0	1,015,459	766,340	565,700	17,778	19,242	49,460	91,307
100.0	0	229,658	136,275	95,411	6,583	8,047	13,681	1,365
49.7	0	785,801	630,065	470,289	11,195	11,195	35,779	89,942

市町村別内訳

(平成24年4月1日現在)

市町村名	改 良 済				未 改 良			
	19.5m 以上	13.0m 以上	5.5m 以上	5.5m 未満	5.5m 以上	3.5m 以上	3.5m 未満	うち自動車 交通不能
多良間村	0	20	32,487	5,383	9,955	12,771	66,485	247
一般都道府県道	0	0	8,169	0	0	320	0	0
市町村道	0	20	24,318	5,383	9,955	12,451	66,485	247
竹富町	0	72	84,333	24,447	4,131	32,447	50,106	5,065
一般都道府県道	0	55	52,340	2,315	2,149	1,332	0	0
市町村道	0	17	31,993	22,132	1,982	31,115	50,106	5,065
与那国町	11	13	32,067	17,369	3,632	25,972	61,703	1,897
一般都道府県道	0	0	13,402	279	0	1,365	0	0
市町村道	11	13	18,665	17,090	3,632	24,607	61,703	1,897

単位：メートル

舗装済	未舗装	舗装済			道路延長	橋梁		トンネル	
		セメント	アスファルト			個数	延長	個数	延長
			高級	簡易					
70,580	56,521	1,517	63,003	6,060	127,101	0	0	0	0
8,489	0	0	8,169	320	8,489	0	0	0	0
62,091	56,521	1,517	54,834	5,740	118,612	0	0	0	0
141,078	54,458	8,778	65,690	66,610	193,239	35	1,622	1	675
58,191	0	0	49,768	8,423	55,902	33	1,614	1	675
82,887	54,458	8,778	15,922	58,187	137,337	2	8	0	0
77,514	63,253	3,279	24,479	49,756	140,666	14	101	0	0
15,046	0	0	13,681	1,365	14,995	5	51	0	0
62,468	63,253	3,279	10,798	48,391	125,671	9	50	0	0

5 . 事 務 所 別 内 訳

- (1) 事務所別路線数内訳
- (2) 事務所別総括内訳
- (3) 高速自動車道国道
- (4) 国道(指定区間)
- (5) 北部土木事務所
- (6) 中部土木事務所
- (7) 南部土木事務所
- (8) 宮古土木事務所
- (9) 八重山土木事務所
- (10) 自転車歩行者専用道路

事務所別路線数内訳

沖縄総合事務局・西日本高速道路(株) 管理路線数

	北部 国道事務所	南部 国道事務所	西日本高速道 (株)	路線合計
指定区間	3	6	-	9 (6)
有料道路	-	-	0	0
高速自動車国道	-	-	1	1
合 計	3	6	1	10 (6)

注:指定区間は、北部と南部国道事務所に3路線またがっている。 ():またがった路線数を差し引いた路線数。

県土木事務所 管理路線数

	北部 土木事務所	中部 土木事務所	南部 土木事務所	宮古 土木事務所	八重山 土木事務所	合 計
国道(指定区間外)	3	0	※3	※1	※1	8 (6)
主要地方道	6	※9	※6	3	2	26 (25)
一般県道	24	※24	※44	19	11	122 (118)
合 計	33	33 (32)	53 (49)	23 (22)	14 (13)	156 (149)

():またがった路線数を差し引いた路線数。

- 1) ※印 国道(指定区間外)は、南部・宮古・八重山の3管内に1路線またがっている。
 - 〃 主要地方道は、中部と南部管内に1路線またがっている。
 - 〃 一般県道は、中部と南部管内に4路線またがっている。
- 2) 南部土木事務所 一般県道には玉城那覇自転車道の数も含んでいる。

事務所別総括内訳 (平成24年4月1日現在)

事務所名 (路線名)	総延長	重用	未供用	実延長	改良率 (%)	舗高装級率 (%)
西日本高速道路(株)	57,323	0	0	57,323	100.0	100.0
西日本高速道路(有料)	0	0	0	0	0.0	0.0
北部国道事務所	166,664	0	18,500	148,164	100.0	100.0
南部国道事務所	244,210	62,484	0	181,726	100.0	100.0
北部土木事務所	401,270	53,760	2,000	345,510	92.9	87.5
中部土木事務所	280,564	22,872	16,519	241,173	91.6	91.0
南部土木事務所	477,506	38,893	199,785	238,828	97.8	93.7
宮古土木事務所	473,362	5,210	272,915	195,237	96.4	95.9
八重山土木事務所	308,185	8,395	82,483	217,307	91.2	83.1
合計	2,409,084	191,614	592,202	1,625,268	95.3	92.3

単位：メートル

舗 装 率 含 (%)	歩 道 橋	道 路 面 積 (m ²)			歩 道 延 長		改 良 済 延 長	未 改 良 延 長
		道 路 敷	道 路 部	車 道	設 置 延 長	総 延 長		
100.0	0	3,313,896	1,275,935	805,364	0	0	57,323	0
0.0	0	0	0	0	0	0	0	0
100.0	7	4,038,596	2,193,075	1,237,757	136,009	230,807	148,164	0
100.0	49	5,038,559	4,107,490	2,436,905	165,266	314,135	181,726	0
99.7	0	6,238,166	3,469,279	2,336,042	182,028	263,427	320,954	24,556
100.0	11	4,952,467	3,885,576	2,196,917	205,804	380,060	220,842	20,331
100.0	17	4,195,416	3,548,007	1,970,511	202,201	368,001	233,481	5,347
99.9	0	2,829,863	2,438,174	1,283,158	179,533	260,851	188,241	6,996
97.0	0	3,464,592	2,349,315	1,428,817	166,345	224,628	198,095	19,212
99.5	84	34,071,555	23,266,851	13,695,471	1,237,186	2,041,909	1,548,826	76,442

事務所別総括内訳 (平成24年4月1日現在)

事務所名 (路線名)	改 良 済				未 改 良			
	19.5m 以上	13.0m 以上	5.5m 以上	5.5m 未満	5.5m 以上	3.5m 以上	3.5m 未満	うち自動車 交通不能
西日本高速道路(株)	0	57,323	0	0	0	0	0	0
西日本高速道路(有料)	0	0	0	0	0	0	0	0
北部国道事務所	122	16,020	132,022	0	0	0	0	0
南部国道事務所	27,881	86,674	65,846	1,325	0	0	0	0
北部土木事務所	81	11,197	294,973	14,703	3,576	14,940	6,040	234
中部土木事務所	2,564	35,993	177,550	4,735	6,666	10,272	3,393	0
南部土木事務所	3,887	29,278	191,671	8,645	2,318	2,957	72	0
宮古土木事務所	245	913	184,296	2,787	831	5,824	341	0
八重山土木事務所	85	88	195,006	2,916	4,288	13,639	1,285	0
合計	34,865	237,486	1,241,364	35,111	17,679	47,632	11,131	234

単位：メートル

舗装済	未舗装	舗装済			道路延長	橋梁		トンネル	
		セメント	アスファルト			個数	延長	個数	延長
			高級	簡易					
57,323	0	155	57,168	0	50,392	38	6,716	1	215
0	0	0	0	0	0	0	0	0	0
148,164	0	2,184	145,980	0	135,551	98	7,283	7	5,330
181,726	0	293	181,433	0	166,884	110	13,431	4	1,411
344,606	904	3,201	298,976	42,429	329,779	200	13,015	9	2,716
241,173	0	40	219,412	21,721	236,615	90	4,558	0	0
238,803	25	69	223,631	15,103	234,037	106	4,634	1	157
195,047	190	532	186,788	7,727	193,378	29	1,859	0	0
210,781	6,526	1,196	179,290	30,295	211,905	132	3,553	2	1,849
1,617,623	7,645	7,670	1,492,678	117,275	1,558,541	803	55,049	24	11,678

事務所別内訳 (平成 24年 4月 1日 現在)

高速自動車国道

路線名	総延長	重用	未供用	実延長	改良率 (%)	舗装率 (%)
西日本高速道路(株)	57,323	0	0	57,323	100.0	100.0
高速自動車国道	57,323	0	0	57,323	100.0	100.0
現道合計	57,323	0	0	57,323	100.0	100.0
旧道合計	0	0	0	0	0.0	0.0
新道合計	0	0	0	0	0.0	0.0
合計	57,323	0	0	57,323	100.0	100.0

単位：メートル

舗 装 率 含 率 (%)	歩 道 橋	道 路 面 積 (m ²)			歩 道 延 長		改 良 済 延 長	未 改 良 延 長
		道 路 敷	道 路 部	車 道	設 置 延 長	総 延 長		
100.0	0	3,313,896	1,275,935	805,364	0	0	57,323	0
100.0	0	3,313,896	1,275,935	805,364	0	0	57,323	0
100.0	0	3,313,896	1,275,935	805,364	0	0	57,323	0
0.0	0	0	0	0	0	0	0	0
0.0	0	0	0	0	0	0	0	0
100.0	0	3,313,896	1,275,935	805,364	0	0	57,323	0

事務所別内訳
高速自動車国道

(平成 24年 4月 1日 現在)

路線名	改良済				未改良			
	19.5m 以上	13.0m 以上	5.5m 以上	5.5m 未満	5.5m 以上	3.5m 以上	3.5m 未満	うち自動車 交通不能
西日本高速道路(株)	0	57,323	0	0	0	0	0	0
高速自動車国道	0	57,323	0	0	0	0	0	0
現道合計	0	57,323	0	0	0	0	0	0
旧道合計	0	0	0	0	0	0	0	0
新道合計	0	0	0	0	0	0	0	0
合計	0	57,323	0	0	0	0	0	0

単位：メートル

舗装済	未舗装	舗装済			道路延長	橋梁		トンネル	
		セメント	アスファルト			個数	延長	個数	延長
			高級	簡易					
57,323	0	155	57,168	0	50,392	38	6,716	1	215
57,323	0	155	57,168	0	50,392	38	6,716	1	215
57,323	0	155	57,168	0	50,392	38	6,716	1	215
0	0	0	0	0	0	0	0	0	0
0	0	0	0	0	0	0	0	0	0
57,323	0	155	57,168	0	50,392	38	6,716	1	215

事務所別内訳 (平成24年4月1日現在)

国道(指定区間)

路線名	総延長	重用	未供用	実延長	改良率(%)	舗装率(%)
北部国道事務所	166,664	0	18,500	148,164	100.0	100.0
国道58号	115,591	0	18,500	97,091	100.0	100.0
国道58号(旧)	6,473	0	0	6,473	100.0	100.0
国道58号(新)	3,920	0	0	3,920	100.0	100.0
国道329号	34,981	0	0	34,981	100.0	100.0
国道329号(旧)	4,474	0	0	4,474	100.0	100.0
国道329号(新)	1,225	0	0	1,225	100.0	100.0
南部国道事務所	244,210	62,484	0	181,726	100.0	100.0
国道58号	29,982	0	0	29,982	100.0	100.0
国道58号(旧)	4,358	0	0	4,358	100.0	100.0
国道58号(新)	3,873	0	0	3,873	100.0	100.0
国道329号	42,549	0	0	42,549	100.0	100.0
国道329号(旧)	5,532	0	0	5,532	100.0	100.0
国道329号(新)	1,653	0	0	1,653	100.0	100.0
国道330号	20,535	0	0	20,535	100.0	100.0
国道331号	110,454	61,584	0	48,870	100.0	100.0
国道331号(旧)	8,999	0	0	8,999	100.0	100.0
国道331号(新)	745	0	0	745	100.0	100.0
国道332号	3,870	900	0	2,970	100.0	100.0
国道506号	11,660	0	0	11,660	100.0	100.0
現道合計	369,622	62,484	18,500	288,638	100.0	100.0
旧道合計	29,836	0	0	29,836	100.0	100.0
新道合計	11,416	0	0	11,416	100.0	100.0
合計	410,874	62,484	18,500	329,890	100.0	100.0

単位：メートル

舗 装 率 含 (%)	歩 道 橋	道 路 面 積 (㎡)			歩 道 延 長		改 良 済 延 長	未 改 良 延 長
		道 路 敷	道 路 部	車 道	設 置 延 長	総 延 長		
100.0	7	4,038,596	2,193,075	1,237,757	136,009	230,807	148,164	0
100.0	6	2,587,169	1,442,445	833,701	88,431	147,128	97,091	0
100.0	1	132,024	114,422	62,584	6,473	12,436	6,473	0
100.0	0	329,105	65,980	41,976	3,875	3,875	3,920	0
100.0	0	857,527	490,576	254,878	34,631	62,992	34,981	0
100.0	0	90,199	59,719	31,027	1,374	2,748	4,474	0
100.0	0	42,572	19,933	13,591	1,225	1,628	1,225	0
100.0	49	5,038,559	4,107,490	2,436,905	165,266	314,135	181,726	0
100.0	16	1,063,215	942,070	588,486	29,982	59,964	29,982	0
100.0	2	133,171	133,171	101,816	4,358	8,716	4,358	0
100.0	0	172,037	138,036	45,287	1,325	2,110	3,873	0
100.0	11	1,091,264	1,010,734	610,923	42,549	85,098	42,549	0
100.0	0	118,399	84,962	66,576	5,532	9,889	5,532	0
100.0	0	76,133	48,428	21,323	1,556	1,901	1,653	0
100.0	13	692,067	509,796	322,820	20,535	41,070	20,535	0
100.0	6	1,090,535	784,895	417,083	47,485	81,534	48,870	0
100.0	1	166,756	160,778	85,399	8,999	17,168	8,999	0
100.0	0	29,867	11,063	5,104	745	745	745	0
100.0	0	101,070	91,172	43,862	2,200	5,940	2,970	0
100.0	0	304,045	192,385	128,226	0	0	11,660	0
100.0	52	7,786,892	5,464,073	3,199,979	265,813	483,726	288,638	0
100.0	4	640,549	553,052	347,402	26,736	50,957	29,836	0
100.0	0	649,714	283,440	127,281	8,726	10,259	11,416	0
100.0	56	9,077,155	6,300,565	3,674,662	301,275	544,942	329,890	0

事務所別内訳 (平成24年4月1日現在)

国道(指定区間)

路線名	改良済				未改良			
	19.5m以上	13.0m以上	5.5m以上	5.5m未満	5.5m以上	3.5m以上	3.5m未満	うち自動車交通不能
北部国道事務所	122	16,020	132,022	0	0	0	0	0
国道58号	0	15,640	81,451	0	0	0	0	0
国道58号(旧)	0	0	6,473	0	0	0	0	0
国道58号(新)	59	240	3,621	0	0	0	0	0
国道329号	0	0	34,981	0	0	0	0	0
国道329号(旧)	0	0	4,474	0	0	0	0	0
国道329号(新)	63	140	1,022	0	0	0	0	0
南部国道事務所	27,881	86,674	65,846	1,325	0	0	0	0
国道58号	18,541	11,441	0	0	0	0	0	0
国道58号(旧)	4,358	0	0	0	0	0	0	0
国道58号(新)	0	2,548	0	1,325	0	0	0	0
国道329号	2,337	39,923	289	0	0	0	0	0
国道329号(旧)	0	253	5,279	0	0	0	0	0
国道329号(新)	0	255	1,398	0	0	0	0	0
国道330号	1,570	18,605	360	0	0	0	0	0
国道331号	1,075	5,295	42,500	0	0	0	0	0
国道331号(旧)	0	0	8,999	0	0	0	0	0
国道331号(新)	0	0	745	0	0	0	0	0
国道332号	0	2,970	0	0	0	0	0	0
国道506号	0	5,384	6,276	0	0	0	0	0
現道合計	23,523	99,258	165,857	0	0	0	0	0
旧道合計	4,358	253	25,225	0	0	0	0	0
新道合計	122	3,183	6,786	1,325	0	0	0	0
合計	28,003	102,694	197,868	1,325	0	0	0	0

単位：メートル

舗装済	未舗装	舗装済			道路延長	橋梁		トンネル	
		セメント	アスファルト			個数	延長	個数	延長
			高級	簡易					
148,164	0	2,184	145,980	0	135,551	98	7,283	7	5,330
97,091	0	2,184	94,907	0	87,156	70	4,605	7	5,330
6,473	0	0	6,473	0	6,382	5	91	0	0
3,920	0	0	3,920	0	3,337	4	583	0	0
34,981	0	0	34,981	0	32,977	19	2,004	0	0
4,474	0	0	4,474	0	4,474	0	0	0	0
1,225	0	0	1,225	0	1,225	0	0	0	0
181,726	0	293	181,433	0	166,884	110	13,431	4	1,411
29,982	0	0	29,982	0	29,338	24	644	0	0
4,358	0	0	4,358	0	4,303	3	55	0	0
3,873	0	0	3,873	0	2,181	1	674	1	1,018
42,549	0	165	42,384	0	40,787	26	1,597	1	165
5,532	0	0	5,532	0	5,491	1	41	0	0
1,653	0	0	1,653	0	1,601	1	52	0	0
20,535	0	128	20,407	0	19,737	10	570	2	228
48,870	0	0	48,870	0	44,908	31	3,962	0	0
8,999	0	0	8,999	0	8,926	3	73	0	0
745	0	0	745	0	683	1	62	0	0
2,970	0	0	2,970	0	2,970	0	0	0	0
11,660	0	0	11,660	0	5,959	9	5,701	0	0
288,638	0	2,477	286,161	0	263,832	189	19,083	10	5,723
29,836	0	0	29,836	0	29,576	12	260	0	0
11,416	0	0	11,416	0	9,027	7	1,371	1	1,018
329,890	0	2,477	327,413	0	302,435	208	20,714	11	6,741

事務所別内訳 (平成24年4月1日現在)
 北部土木事務所

路線名	総延長	重用	未供用	実延長	改良率(%)	舗高装率(%)
国 道	87,938	0	0	87,938	96.8	95.8
国道331号	34,512	0	0	34,512	97.6	97.6
国道331号(旧)	4,899	0	0	4,899	65.5	65.9
国道449号	17,800	0	0	17,800	100.0	100.0
国道449号(旧)	8,352	0	0	8,352	100.0	100.0
国道505号	21,535	0	0	21,535	100.0	95.7
国道505号(旧)	840	0	0	840	66.0	66.0
主 要 地 方 道	156,222	50,695	0	105,527	96.3	97.0
本部循環線	43,737	42,036	0	1,701	100.0	100.0
名護運天港線	15,055	805	0	14,250	100.0	100.0
名護運天港線(旧)	4,490	0	0	4,490	100.0	100.0
国頭東線	49,883	0	0	49,883	100.0	100.0
国頭東線(旧)	1,661	0	0	1,661	0.0	79.1
名護宜野座線	16,799	6,012	0	10,787	100.0	100.0
名護本部線	17,516	1,842	0	15,674	100.0	100.0
名護本部線(旧)	3,415	0	0	3,415	35.2	18.0
屋嘉恩納線	3,666	0	0	3,666	100.0	100.0
一 般 県 道	157,110	3,065	2,000	152,045	88.2	76.0
県道2号線	16,323	1,903	0	14,420	100.0	100.0
県道2号線(旧)	2,585	0	0	2,585	0.0	0.0
県道9号線	2,633	0	0	2,633	100.0	76.5
県道9号線(旧)	863	0	0	863	0.0	80.0
県道13号線	4,151	0	0	4,151	100.0	100.0
県道13号線(旧)	584	0	0	584	0.0	100.0
県道14号線	8,218	0	0	8,218	100.0	100.0
県道14号線(旧)	242	0	0	242	0.0	0.0
県道18号線	9,344	0	0	9,344	100.0	100.0
県道18号線(旧)	1,550	0	0	1,550	100.0	100.0
県道104号線	8,052	0	0	8,052	61.3	61.3

単位：メートル

舗 簡 装 率 含 (%)	歩 道 橋	道 路 面 積 (㎡)			歩 道 延 長		改 良 済 延 長	未 改 良 延 長
		道 路 敷	道 路 部	車 道	設 置 延 長	総 延 長		
99.8	0	1,750,521	1,064,634	671,434	57,995	104,019	85,145	2,793
100.0	0	735,142	320,044	239,951	14,740	17,268	33,695	817
97.0	0	73,847	38,452	24,739	1,283	1,475	3,209	1,690
100.0	0	522,329	370,740	203,292	17,789	34,453	17,800	0
100.0	0	100,666	98,402	65,176	6,354	12,438	8,352	0
100.0	0	309,394	229,765	133,115	17,408	37,620	21,535	0
100.0	0	9,143	7,231	5,161	421	765	554	286
99.7	0	2,068,465	1,003,123	717,977	46,821	69,770	101,652	3,875
100.0	0	26,850	26,647	12,378	1,701	3,320	1,701	0
100.0	0	282,248	161,318	86,827	13,319	18,189	14,250	0
100.0	0	24,695	24,695	20,205	0	0	4,490	0
100.0	0	1,102,137	413,888	357,375	7,124	8,853	49,883	0
79.1	0	25,921	10,404	8,592	0	0	0	1,661
100.0	0	213,444	128,162	79,954	7,375	13,138	10,787	0
100.0	0	282,686	180,775	112,434	13,640	22,077	15,674	0
100.0	0	23,758	19,006	15,532	0	0	1,201	2,214
100.0	0	86,726	38,228	24,680	3,662	4,193	3,666	0
99.7	0	2,419,180	1,401,522	946,631	77,212	89,638	134,157	17,888
100.0	0	496,238	110,252	95,815	0	0	14,420	0
100.0	0	14,126	11,385	8,791	0	0	0	2,585
100.0	0	32,121	22,452	16,784	699	699	2,633	0
80.0	0	13,525	8,031	7,168	0	0	0	863
100.0	0	53,913	34,537	28,116	520	884	4,151	0
100.0	0	5,342	3,112	2,528	0	0	0	584
100.0	0	78,609	66,960	52,969	1,090	1,090	8,218	0
100.0	0	3,117	1,858	1,284	0	0	0	242
100.0	0	193,921	92,826	60,474	7,256	7,905	9,344	0
100.0	0	9,965	8,786	7,021	0	0	1,550	0
100.0	0	86,306	69,823	48,032	3,904	3,904	4,934	3,118

事務所別内訳 (平成24年4月1日現在)
 北部土木事務所

路線名	改良済				未改良			
	19.5m以上	13.0m以上	5.5m以上	5.5m未満	5.5m以上	3.5m以上	3.5m未満	うち自動車交通不能
国 道	59	10,830	73,260	996	568	1,782	443	0
国道331号	7	205	33,179	304	160	657	0	0
国道331号(旧)	0	0	2,912	297	341	906	443	0
国道449号	52	10,620	7,128	0	0	0	0	0
国道449号(旧)	0	0	8,352	0	0	0	0	0
国道505号	0	5	21,172	358	0	0	0	0
国道505号(旧)	0	0	517	37	67	219	0	0
主 要 地 方 道	6	165	95,451	6,030	1,366	1,526	983	33
本部循環線	0	33	1,668	0	0	0	0	0
名護運天港線	0	0	14,059	191	0	0	0	0
名護運天港線(旧)	0	0	0	4,490	0	0	0	0
国頭東線	0	9	49,681	193	0	0	0	0
国頭東線(旧)	0	0	0	0	808	425	428	0
名護宜野座線	0	59	10,714	14	0	0	0	0
名護本部線	6	64	15,413	191	0	0	0	0
名護本部線(旧)	0	0	250	951	558	1,101	555	33
屋嘉恩納線	0	0	3,666	0	0	0	0	0
一 般 県 道	16	202	126,262	7,677	1,642	11,632	4,614	201
県道2号線	16	44	14,360	0	0	0	0	0
県道2号線(旧)	0	0	0	0	35	847	1,703	0
県道9号線	0	0	2,182	451	0	0	0	0
県道9号線(旧)	0	0	0	0	663	200	0	0
県道13号線	0	0	3,792	359	0	0	0	0
県道13号線(旧)	0	0	0	0	52	485	47	0
県道14号線	0	0	8,218	0	0	0	0	0
県道14号線(旧)	0	0	0	0	0	242	0	0
県道18号線	0	72	9,167	105	0	0	0	0
県道18号線(旧)	0	0	320	1,230	0	0	0	0
県道104号線	0	0	4,934	0	750	2,368	0	0

単位：メートル

舗装済	未舗装	舗装済			道路延長	橋梁		トンネル	
		セメント	アスファルト			個数	延長	個数	延長
			高級	簡易					
87,792	146	643	83,589	3,560	84,375	64	2,937	2	626
34,512	0	626	33,069	817	32,615	27	1,271	2	626
4,753	146	17	3,209	1,527	4,842	5	57	0	0
17,800	0	0	17,800	0	16,464	13	1,336	0	0
8,352	0	0	8,352	0	8,237	6	115	0	0
21,535	0	0	20,605	930	21,414	12	121	0	0
840	0	0	554	286	803	1	37	0	0
105,180	347	1,221	101,160	2,799	102,194	56	2,142	3	1,191
1,701	0	0	1,701	0	1,690	1	11	0	0
14,250	0	667	13,583	0	13,348	8	235	2	667
4,490	0	0	4,490	0	4,490	0	0	0	0
49,883	0	30	49,853	0	48,806	20	1,077	0	0
1,314	347	0	1,314	0	1,650	1	11	0	0
10,787	0	0	10,787	0	10,707	6	80	0	0
15,674	0	0	15,674	0	15,474	12	200	0	0
3,415	0	0	616	2,799	3,393	3	22	0	0
3,666	0	524	3,142	0	2,636	5	506	1	524
151,634	411	1,337	114,227	36,070	143,210	80	7,936	4	899
14,420	0	0	14,420	0	14,189	4	231	0	0
2,585	0	0	0	2,585	2,566	1	19	0	0
2,633	0	0	2,013	620	2,219	1	173	1	241
690	173	0	690	0	863	0	0	0	0
4,151	0	0	4,151	0	4,079	3	72	0	0
584	0	0	584	0	584	0	0	0	0
8,218	0	0	8,218	0	7,850	10	368	0	0
242	0	0	0	242	242	0	0	0	0
9,344	0	658	8,686	0	6,628	17	2,058	3	658
1,550	0	0	1,550	0	1,535	1	15	0	0
8,052	0	0	4,934	3,118	7,984	6	68	0	0

事務所別内訳 (平成24年4月1日現在)
 北部土木事務所

路線名	総延長	重用	未供用	実延長	改良率(%)	舗高装級率(%)
県道110号線	12,097	0	0	12,097	100.0	86.2
県道110号線(旧)	2,229	0	0	2,229	94.3	100.0
県道110号線(新)	514	0	0	514	100.0	100.0
県道114号線	6,071	0	0	6,071	100.0	100.0
県道115号線	7,201	0	0	7,201	100.0	100.0
県道115号線(旧)	4,371	0	0	4,371	100.0	100.0
県道118号線	490	12	0	478	0.0	100.0
県道123号線	4,245	325	0	3,920	44.0	41.3
県道125号線	2,194	640	0	1,554	100.0	100.0
瀬底健堅線	2,772	0	0	2,772	91.3	95.5
伊江川平線	1,064	0	0	1,064	100.0	0.0
伊江島空港川平線	4,244	0	0	4,244	100.0	0.0
田名野甫線	11,915	0	0	11,915	100.0	42.1
田名野甫線(旧)	774	0	0	774	100.0	0.0
仲田伊是名線	2,713	0	0	2,713	100.0	100.0
諸見勢理客線	3,467	0	0	3,467	100.0	100.0
渡久地港線	615	0	0	615	82.1	82.1
伊江島環状線	17,533	185	0	17,348	57.6	27.7
漢那松田線	6,349	0	0	6,349	100.0	100.0
渡久地山之端線	6,110	0	2,000	4,110	100.0	100.0
古宇利屋我地線	3,432	0	0	3,432	100.0	100.0
屋我地仲宗根線	2,165	0	0	2,165	100.0	100.0
現道合計	363,901	53,760	2,000	308,141	95.4	88.8
旧道合計	36,855	0	0	36,855	72.2	75.9
新道合計	514	0	0	514	100.0	100.0
事務所合計	401,270	53,760	2,000	345,510	92.9	87.5

単位：メートル

舗 装 率 含 (%)	歩 道 橋	道 路 面 積 (㎡)			歩 道 延 長		改 良 済 延 長	未 改 良 延 長
		道 路 敷	道 路 部	車 道	設 置 延 長	総 延 長		
100.0	0	140,657	109,534	76,477	10,985	10,985	12,097	0
100.0	0	15,129	15,129	12,312	453	453	2,103	126
100.0	0	15,129	5,397	4,112	514	514	514	0
100.0	0	105,708	77,150	45,647	6,071	12,328	6,071	0
100.0	0	164,351	75,869	44,280	7,095	7,389	7,201	0
100.0	0	44,101	35,327	26,715	982	982	4,371	0
100.0	0	4,229	3,017	1,073	236	47	0	478
97.3	0	36,616	25,190	19,533	950	981	1,726	2,194
100.0	0	21,961	16,684	10,393	1,403	1,451	1,554	0
95.5	0	35,323	25,181	17,563	1,932	1,932	2,531	241
100.0	0	14,731	12,930	7,878	455	876	1,064	0
100.0	0	57,575	40,441	25,916	800	830	4,244	0
100.0	0	125,415	110,865	78,845	6,659	7,510	11,915	0
100.0	0	4,417	4,288	3,483	0	0	774	0
100.0	0	43,256	31,506	17,099	2,532	3,637	2,713	0
100.0	0	46,480	33,054	20,568	3,111	3,256	3,467	0
100.0	0	5,612	5,612	3,406	550	1,071	505	110
100.0	0	184,995	149,200	97,587	3,091	3,756	10,001	7,347
100.0	0	143,571	80,576	42,500	6,349	6,386	6,349	0
100.0	0	94,073	43,143	24,745	4,110	4,113	4,110	0
100.0	0	62,331	37,485	21,172	3,332	3,329	3,432	0
100.0	0	66,337	33,922	16,345	2,133	3,330	2,165	0
99.9	0	5,855,285	3,177,776	2,123,223	172,021	246,800	293,836	14,305
98.2	0	367,752	286,106	208,707	9,493	16,113	26,604	10,251
100.0	0	15,129	5,397	4,112	514	514	514	0
99.7	0	6,238,166	3,469,279	2,336,042	182,028	263,427	320,954	24,556

事務所別内訳 (平成24年4月1日現在)
 北部土木事務所

路線名	改良済				未改良			
	19.5m 以上	13.0m 以上	5.5m 以上	5.5m 未満	5.5m 以上	3.5m 以上	3.5m 未満	うち自動車 交通不能
県道110号線	0	0	12,097	0	0	0	0	0
県道110号線(旧)	0	0	2,103	0	0	126	0	0
県道110号線(新)	0	0	514	0	0	0	0	0
県道114号線	0	11	6,060	0	0	0	0	0
県道115号線	0	0	7,051	150	0	0	0	0
県道115号線(旧)	0	0	4,166	205	0	0	0	0
県道118号線	0	0	0	0	13	172	293	201
県道123号線	0	0	1,726	0	0	2,194	0	0
県道125号線	0	0	1,554	0	0	0	0	0
瀬底健堅線	0	0	2,531	0	19	25	197	0
伊江川平線	0	0	1,064	0	0	0	0	0
伊江島空港川平線	0	0	1,800	2,444	0	0	0	0
田名野甫線	0	18	10,384	1,513	0	0	0	0
田名野甫線(旧)	0	0	0	774	0	0	0	0
仲田伊是名線	0	0	2,639	74	0	0	0	0
諸見勢理客線	0	10	3,085	372	0	0	0	0
渡久地港線	0	0	505	0	110	0	0	0
伊江島環状線	0	0	10,001	0	0	4,973	2,374	0
漢那松田線	0	16	6,333	0	0	0	0	0
渡久地山之端線	0	31	4,079	0	0	0	0	0
古宇利屋我地線	0	0	3,432	0	0	0	0	0
屋我地仲宗根線	0	0	2,165	0	0	0	0	0
現道合計	81	11,197	275,839	6,719	1,052	10,389	2,864	201
旧道合計	0	0	18,620	7,984	2,524	4,551	3,176	33
新道合計	0	0	514	0	0	0	0	0
事務所合計	81	11,197	294,973	14,703	3,576	14,940	6,040	234

単位：メートル

舗装済	未舗装	舗装済			道路延長	橋梁		トンネル	
		セメント	アスファルト			個数	延長	個数	延長
			高級	簡易					
12,097	0	0	10,423	1,674	11,711	4	386	0	0
2,229	0	0	2,229	0	2,229	0	0	0	0
514	0	0	514	0	514	0	0	0	0
6,071	0	0	6,071	0	6,057	1	14	0	0
7,201	0	0	7,201	0	6,704	4	497	0	0
4,371	0	0	4,371	0	4,371	0	0	0	0
478	0	0	478	0	473	1	5	0	0
3,814	106	0	1,620	2,194	3,846	5	74	0	0
1,554	0	0	1,554	0	1,536	2	18	0	0
2,646	126	0	2,646	0	2,010	1	762	0	0
1,064	0	0	0	1,064	1,064	0	0	0	0
4,244	0	0	0	4,244	4,244	0	0	0	0
11,915	0	679	4,333	6,903	11,427	7	488	0	0
774	0	0	0	774	774	0	0	0	0
2,713	0	0	2,713	0	2,713	0	0	0	0
3,467	0	0	3,467	0	3,450	2	17	0	0
615	0	0	505	110	615	0	0	0	0
17,342	6	0	4,800	12,542	17,348	0	0	0	0
6,349	0	0	6,349	0	6,166	3	183	0	0
4,110	0	0	4,110	0	4,106	1	4	0	0
3,432	0	0	3,432	0	1,352	3	2,080	0	0
2,165	0	0	2,165	0	1,761	3	404	0	0
307,903	238	3,184	270,503	34,216	292,686	182	12,739	9	2,716
36,189	666	17	27,959	8,213	36,579	18	276	0	0
514	0	0	514	0	514	0	0	0	0
344,606	904	3,201	298,976	42,429	329,779	200	13,015	9	2,716

事務所別内訳 (平成24年4月1日現在)
中部土木事務所

路線名	総延長	重用	未供用	実延長	改良率(%)	舗高装級率(%)
主要地方道	100,654	2,812	9,624	88,218	96.2	96.2
石川仲泊線	3,674	0	0	3,674	100.0	100.0
沖繩嘉手納線	6,323	0	0	6,323	100.0	100.0
沖繩石川線	11,546	0	0	11,546	100.0	100.0
宜野湾北中城線	5,390	0	0	5,390	100.0	100.0
伊計平良川線	22,752	0	3,332	19,420	100.0	100.0
伊計平良川線(旧)	643	0	0	643	100.0	100.0
沖繩北谷線	4,588	0	0	4,588	100.0	100.0
浦添西原線	11,482	1,038	2,625	7,819	100.0	100.0
浦添西原線(旧)	1,335	208	0	1,127	100.0	100.0
沖繩環状線	17,806	1,566	3,667	12,573	100.0	100.0
那覇北中城線	11,178	0	0	11,178	100.0	100.0
那覇北中城線(旧)	3,937	0	0	3,937	14.5	14.5
一般県道	179,910	20,060	6,895	152,955	88.9	88.0
県道6号線	21,219	1,182	0	20,037	100.0	100.0
県道6号線(旧)	159	0	0	159	100.0	100.0
県道8号線	13,625	4,435	0	9,190	100.0	100.0
県道12号線	3,374	0	0	3,374	100.0	100.0
県道16号線	17,031	7,433	0	9,598	92.4	92.4
県道20号線	3,399	0	0	3,399	100.0	100.0
県道20号線(旧)	590	0	0	590	0.0	0.0
県道22号線	3,206	0	0	3,206	100.0	100.0
県道22号線(旧)	333	0	0	333	100.0	100.0
県道24号線	4,312	162	0	4,150	100.0	100.0
県道26号線	2,899	0	0	2,899	100.0	100.0
県道26号線(旧)	245	0	0	245	100.0	100.0
浜比嘉平安座線	2,272	0	0	2,272	100.0	100.0
宜野湾南風原線	3,460	41	0	3,419	100.0	100.0
与那城具志川線	11,098	1,100	6,895	3,103	100.0	75.8
県道32号線	1,658	0	0	1,658	100.0	100.0

単位：メートル

舗 簡 装 率 含 (%)	歩 道 橋	道 路 面 積 (㎡)			歩 道 延 長		改 良 済 延 長	未 改 良 延 長
		道 路 敷	道 路 部	車 道	設 置 延 長	総 延 長		
100.0	9	2,202,417	1,673,585	985,069	80,249	149,287	84,852	3,366
100.0	0	125,293	68,041	45,905	3,566	6,351	3,674	0
100.0	0	125,112	93,838	69,747	4,017	5,426	6,323	0
100.0	0	206,059	192,723	118,934	10,881	21,752	11,546	0
100.0	0	148,419	131,920	72,277	5,390	10,749	5,390	0
100.0	1	603,827	351,103	208,092	19,297	32,992	19,420	0
100.0	1	7,807	6,585	4,194	643	918	643	0
100.0	1	120,097	109,374	60,763	4,588	8,455	4,588	0
100.0	2	152,694	133,445	71,276	7,298	14,551	7,819	0
100.0	0	9,912	8,809	5,751	398	405	1,127	0
100.0	4	456,264	391,273	229,278	12,573	24,617	12,573	0
100.0	0	210,622	156,516	76,799	11,024	21,933	11,178	0
100.0	0	36,311	29,958	22,053	574	1,138	571	3,366
100.0	2	2,750,050	2,211,991	1,211,848	125,555	230,773	135,990	16,965
100.0	0	324,646	278,608	149,710	19,540	37,474	20,037	0
100.0	0	2,310	1,556	1,372	0	0	159	0
100.0	0	154,676	134,364	65,225	8,190	15,094	9,190	0
100.0	0	39,502	35,282	21,396	2,371	4,530	3,374	0
100.0	0	147,497	129,612	70,155	9,127	17,936	8,867	731
100.0	0	67,509	63,536	34,444	3,399	6,755	3,399	0
100.0	0	4,650	3,755	3,145	0	0	0	590
100.0	0	63,774	43,460	24,314	2,630	4,683	3,206	0
100.0	0	4,978	3,810	3,230	0	0	333	0
100.0	0	57,750	52,762	29,775	3,098	5,070	4,150	0
100.0	0	51,818	45,433	25,760	2,802	4,378	2,899	0
100.0	0	3,834	2,281	1,967	19	19	245	0
100.0	0	31,150	24,142	14,068	1,700	2,552	2,272	0
100.0	2	85,922	72,925	45,971	3,419	6,794	3,419	0
100.0	0	66,979	44,214	20,449	3,078	6,178	3,103	0
100.0	0	26,078	23,285	10,997	1,658	3,356	1,658	0

事務所別内訳 (平成24年4月1日現在)
中部土木事務所

路線名	改良済				未改良			
	19.5m以上	13.0m以上	5.5m以上	5.5m未満	5.5m以上	3.5m以上	3.5m未満	うち自動車交通不能
主要地方道	2,279	24,858	55,444	2,271	1,312	2,035	19	0
石川仲泊線	229	2,559	146	740	0	0	0	0
沖繩嘉手納線	100	591	5,632	0	0	0	0	0
沖繩石川線	0	719	10,827	0	0	0	0	0
宜野湾北中城線	301	2,656	2,433	0	0	0	0	0
伊計平良川線	169	5,503	13,075	673	0	0	0	0
伊計平良川線(旧)	0	34	548	61	0	0	0	0
沖繩北谷線	188	1,142	3,258	0	0	0	0	0
浦添西原線	109	354	7,263	93	0	0	0	0
浦添西原線(旧)	0	0	478	649	0	0	0	0
沖繩環状線	1,183	11,245	145	0	0	0	0	0
那覇北中城線	0	46	11,132	0	0	0	0	0
那覇北中城線(旧)	0	9	507	55	1,312	2,035	19	0
一般県道	285	11,135	122,106	2,464	5,354	8,237	3,374	0
県道6号線	0	202	19,835	0	0	0	0	0
県道6号線(旧)	0	0	159	0	0	0	0	0
県道8号線	0	0	9,190	0	0	0	0	0
県道12号線	0	7	3,288	79	0	0	0	0
県道16号線	11	40	8,762	54	595	136	0	0
県道20号線	0	519	2,880	0	0	0	0	0
県道20号線(旧)	0	0	0	0	241	278	71	0
県道22号線	0	24	3,182	0	0	0	0	0
県道22号線(旧)	0	0	333	0	0	0	0	0
県道24号線	0	0	3,798	352	0	0	0	0
県道26号線	0	211	2,688	0	0	0	0	0
県道26号線(旧)	9	0	236	0	0	0	0	0
浜比嘉平安座線	0	0	2,272	0	0	0	0	0
宜野湾南風原線	52	2,388	979	0	0	0	0	0
与那城具志川線	0	20	3,083	0	0	0	0	0
県道32号線	0	0	1,600	58	0	0	0	0

単位：メートル

舗装済	未舗装	舗装済			道路延長	橋梁		トンネル	
		セメント	アスファルト			個数	延長	個数	延長
			高級	簡易					
88,218	0	0	84,852	3,366	87,080	20	1,138	0	0
3,674	0	0	3,674	0	3,592	1	82	0	0
6,323	0	0	6,323	0	6,298	1	25	0	0
11,546	0	0	11,546	0	11,501	2	45	0	0
5,390	0	0	5,390	0	5,388	1	2	0	0
19,420	0	0	19,420	0	18,828	4	592	0	0
643	0	0	643	0	643	0	0	0	0
4,588	0	0	4,588	0	4,588	0	0	0	0
7,819	0	0	7,819	0	7,768	2	51	0	0
1,127	0	0	1,127	0	1,127	0	0	0	0
12,573	0	0	12,573	0	12,513	3	60	0	0
11,178	0	0	11,178	0	10,902	4	276	0	0
3,937	0	0	571	3,366	3,932	2	5	0	0
152,955	0	40	134,560	18,355	149,535	70	3,420	0	0
20,037	0	0	20,037	0	19,910	9	127	0	0
159	0	0	159	0	159	0	0	0	0
9,190	0	0	9,190	0	9,142	3	48	0	0
3,374	0	0	3,374	0	3,374	0	0	0	0
9,598	0	0	8,867	731	9,591	2	7	0	0
3,399	0	0	3,399	0	3,375	2	24	0	0
590	0	0	0	590	590	0	0	0	0
3,206	0	0	3,206	0	3,206	0	0	0	0
333	0	0	333	0	333	0	0	0	0
4,150	0	0	4,150	0	4,150	0	0	0	0
2,899	0	0	2,899	0	2,831	2	68	0	0
245	0	0	245	0	245	0	0	0	0
2,272	0	0	2,272	0	1,372	1	900	0	0
3,419	0	0	3,419	0	3,385	2	34	0	0
3,103	0	0	2,353	750	2,913	1	190	0	0
1,658	0	0	1,658	0	1,624	1	34	0	0

事務所別内訳 (平成24年4月1日現在)
中部土木事務所

路線名	総延長	重用	未供用	実延長	改良率(%)	舗高装級率(%)
県道32号線(旧)	604	0	0	604	100.0	100.0
具志川沖繩線	8,022	427	0	7,595	100.0	100.0
具志川沖繩線(旧)	1,199	45	0	1,154	100.0	100.0
宜野湾西原線	6,336	94	0	6,242	100.0	100.0
宜野湾西原線(旧)	3,053	661	0	2,392	64.0	65.6
県道35号線	5,387	2,094	0	3,293	100.0	100.0
県道35号線(旧)	276	0	0	276	100.0	100.0
県道36号線	5,618	21	0	5,597	100.0	100.0
県道36号線(旧)	7,096	645	0	6,451	46.0	46.0
県道37号線	8,617	598	0	8,019	83.2	83.2
県道37号線(旧)	4,093	0	0	4,093	35.0	35.0
県道130号線	1,641	0	0	1,641	100.0	100.0
県道146号線	4,288	0	0	4,288	100.0	100.0
県道153号線	5,664	381	0	5,283	98.5	98.5
県道153号線(旧)	216	0	0	216	100.0	0.0
県道155号線	3,256	0	0	3,256	100.0	100.0
県道155号線(旧)	1,778	0	0	1,778	100.0	100.0
具志川環状線	8,474	245	0	8,229	100.0	100.0
具志川環状線(旧)	7,760	85	0	7,675	6.0	0.0
那覇宜野湾線	5,375	411	0	4,964	100.0	100.0
沖縄県総合運動公園線	2,277	0	0	2,277	100.0	100.0
現道合計	247,247	21,228	16,519	209,500	99.0	98.6
旧道合計	33,317	1,644	0	31,673	42.6	40.6
事務所合計	280,564	22,872	16,519	241,173	91.6	91.0

単位：メートル

舗 装 率 含 (%)	歩 道 橋	道 路 面 積 (㎡)			歩 道 延 長		改 良 済 延 長	未 改 良 延 長
		道 路 敷	道 路 部	車 道	設 置 延 長	総 延 長		
100.0	0	4,774	4,608	3,593	0	0	604	0
100.0	0	219,882	175,886	93,053	7,153	13,269	7,595	0
100.0	0	12,555	10,765	8,416	180	231	1,154	0
100.0	0	160,827	124,578	66,620	6,242	12,481	6,242	0
100.0	0	22,092	17,028	12,411	411	770	1,531	861
100.0	0	72,067	41,426	22,633	2,683	3,732	3,293	0
100.0	0	2,662	1,892	1,616	0	0	276	0
100.0	0	160,708	101,020	51,935	5,597	11,175	5,597	0
100.0	0	66,079	57,402	38,630	2,758	3,525	2,969	3,482
100.0	0	155,455	99,873	52,698	6,879	12,132	6,669	1,350
100.0	0	32,523	28,024	17,293	1,219	2,426	1,433	2,660
100.0	0	46,602	41,436	26,215	1,641	3,282	1,641	0
100.0	0	64,745	51,531	27,524	4,272	6,662	4,288	0
100.0	0	106,359	89,953	45,378	4,806	9,352	5,205	78
100.0	0	2,057	2,005	1,282	216	356	216	0
100.0	0	55,642	38,696	20,869	3,256	4,824	3,256	0
100.0	0	18,747	16,506	10,593	1,601	1,907	1,778	0
100.0	0	192,225	160,806	81,117	8,229	16,410	8,229	0
100.0	0	59,912	45,311	34,571	1,143	1,206	462	7,213
100.0	0	78,433	75,662	35,472	3,961	7,660	4,964	0
100.0	0	82,631	68,558	37,951	2,277	4,554	2,277	0
100.0	10	4,661,264	3,645,281	2,026,800	196,642	367,159	207,341	2,159
100.0	1	291,203	240,295	170,117	9,162	12,901	13,501	18,172
100.0	11	4,952,467	3,885,576	2,196,917	205,804	380,060	220,842	20,331

事務所別内訳 (平成24年4月1日現在)
中部土木事務所

路線名	改良済				未改良			
	19.5m以上	13.0m以上	5.5m以上	5.5m未満	5.5m以上	3.5m以上	3.5m未満	うち自動車交通不能
県道32号線(旧)	0	0	538	66	0	0	0	0
具志川沖繩線	123	2,834	4,507	131	0	0	0	0
具志川沖繩線(旧)	0	0	1,071	83	0	0	0	0
宜野湾西原線	0	75	6,167	0	0	0	0	0
宜野湾西原線(旧)	0	0	1,050	481	18	446	397	0
県道35号線	0	0	3,293	0	0	0	0	0
県道35号線(旧)	0	0	220	56	0	0	0	0
県道36号線	53	28	5,516	0	0	0	0	0
県道36号線(旧)	0	0	2,794	175	1,769	1,713	0	0
県道37号線	0	0	6,669	0	991	359	0	0
県道37号線(旧)	0	0	1,433	0	4	721	1,935	0
県道130号線	0	1,641	0	0	0	0	0	0
県道146号線	0	0	4,288	0	0	0	0	0
県道153号線	0	853	4,346	6	78	0	0	0
県道153号線(旧)	0	0	158	58	0	0	0	0
県道155号線	0	0	3,127	129	0	0	0	0
県道155号線(旧)	0	0	1,187	591	0	0	0	0
具志川環状線	0	42	8,187	0	0	0	0	0
具志川環状線(旧)	0	0	462	0	1,658	4,584	971	0
那覇宜野湾線	0	11	4,808	145	0	0	0	0
沖縄県総合運動公園線	37	2,240	0	0	0	0	0	0
現道合計	2,555	35,950	166,376	2,460	1,664	495	0	0
旧道合計	9	43	11,174	2,275	5,002	9,777	3,393	0
事務所合計	2,564	35,993	177,550	4,735	6,666	10,272	3,393	0

単位：メートル

舗装済	未舗装	舗装済			道路延長	橋梁		トンネル	
		セメント	アスファルト			個数	延長	個数	延長
			高級	簡易					
604	0	0	604	0	604	0	0	0	0
7,595	0	0	7,595	0	7,364	11	231	0	0
1,154	0	0	1,154	0	1,154	0	0	0	0
6,242	0	0	6,242	0	6,242	0	0	0	0
2,392	0	40	1,530	822	2,369	1	23	0	0
3,293	0	0	3,293	0	3,293	0	0	0	0
276	0	0	276	0	276	0	0	0	0
5,597	0	0	5,597	0	4,956	5	641	0	0
6,451	0	0	2,968	3,483	6,424	4	27	0	0
8,019	0	0	6,669	1,350	8,003	3	16	0	0
4,093	0	0	1,433	2,660	4,090	1	3	0	0
1,641	0	0	1,641	0	1,641	0	0	0	0
4,288	0	0	4,288	0	4,240	1	48	0	0
5,283	0	0	5,205	78	4,570	7	713	0	0
216	0	0	0	216	216	0	0	0	0
3,256	0	0	3,256	0	3,251	1	5	0	0
1,778	0	0	1,778	0	1,772	1	6	0	0
8,229	0	0	8,229	0	8,136	3	93	0	0
7,675	0	0	0	7,675	7,612	5	63	0	0
4,964	0	0	4,964	0	4,885	3	79	0	0
2,277	0	0	2,277	0	2,237	1	40	0	0
209,500	0	0	206,591	2,909	205,069	76	4,431	0	0
31,673	0	40	12,821	18,812	31,546	14	127	0	0
241,173	0	40	219,412	21,721	236,615	90	4,558	0	0

事務所別内訳 (平成24年4月1日現在)
南部土木事務所

路線名	総延長	重用	未供用	実延長	改良率(%)	舗高装級率(%)
国 道	199,262	13,000	165,000	21,262	100.0	100.0
国道330号	5,718	0	0	5,718	100.0	100.0
国道390号	165,609	0	165,000	609	100.0	100.0
国道507号	26,055	13,000	0	13,055	100.0	100.0
国道507号(新)	1,880	0	0	1,880	100.0	100.0
主要地方道	98,310	4,370	0	93,940	98.4	95.7
糸満与那原線	16,384	1,729	0	14,655	99.0	98.2
糸満与那原線(旧)	1,420	0	0	1,420	4.2	0.0
那覇糸満線	16,416	388	0	16,028	100.0	100.0
那覇糸満線(旧)	7,087	836	0	6,251	99.5	100.0
那覇糸満線(新)	1,033	0	0	1,033	100.0	100.0
奥武山米須線	14,559	0	0	14,559	100.0	100.0
奥武山米須線(旧)	3,878	0	0	3,878	100.0	100.0
南風原知念線	15,256	1,342	0	13,914	100.0	100.0
南風原知念線(旧)	749	0	0	749	100.0	100.0
久米島空港真泊線	13,099	0	0	13,099	100.0	100.0
久米島空港真泊線(旧)	2,639	0	0	2,639	100.0	12.3
那覇北中城線	5,790	75	0	5,715	100.0	100.0
一般県道	179,934	21,523	34,785	123,626	96.9	91.0
宜野湾南風原線	7,775	3,090	0	4,685	100.0	100.0
県道153号線	697	0	0	697	0.0	0.0
県道3号線	1,442	0	0	1,442	95.2	95.2
県道3号線(旧)	431	0	0	431	0.0	0.0
県道11号線	2,795	0	0	2,795	100.0	100.0
県道11号線(新)	1,435	51	0	1,384	100.0	100.0
県道15号線	3,932	0	0	3,932	100.0	100.0
県道15号線(旧)	1,056	0	0	1,056	100.0	100.0
県道17号線	5,926	0	0	5,926	100.0	100.0
県道28号線	934	0	0	934	100.0	100.0

単位：メートル

舗 簡 装 率 含 (%)	歩 道 橋	道 路 面 積 (㎡)			歩 道 延 長		改 良 済 延 長	未 改 良 延 長
		道 路 敷	道 路 部	車 道	設 置 延 長	総 延 長		
100.0	9	493,807	436,536	244,240	20,961	40,666	21,262	0
100.0	7	172,987	161,883	83,923	5,629	10,978	5,718	0
100.0	0	10,110	10,110	5,545	609	1,062	609	0
100.0	2	215,242	194,349	113,599	12,866	25,011	13,055	0
100.0	0	95,468	70,194	41,173	1,857	3,615	1,880	0
100.0	4	1,780,042	1,471,267	813,407	84,319	158,866	92,404	1,536
100.0	0	237,433	191,635	111,683	13,931	27,336	14,512	143
100.0	0	21,543	17,725	7,460	1,250	2,081	60	1,360
100.0	3	465,407	386,702	222,699	15,896	31,553	16,028	0
100.0	0	72,719	65,579	36,541	4,262	7,241	6,218	33
100.0	0	30,920	21,498	8,565	1,033	2,035	1,033	0
100.0	1	323,563	287,232	139,711	13,030	25,955	14,559	0
100.0	0	44,094	39,763	27,361	3,349	6,063	3,878	0
100.0	0	241,019	177,475	97,651	13,862	20,885	13,914	0
100.0	0	6,099	4,542	3,722	0	0	749	0
100.0	0	201,683	156,262	85,057	11,150	22,670	13,099	0
100.0	0	22,772	19,358	14,847	841	1,617	2,639	0
100.0	0	112,790	103,496	58,110	5,715	11,430	5,715	0
100.0	4	1,921,567	1,640,204	912,864	96,921	168,469	119,815	3,811
100.0	0	93,513	69,584	37,961	4,536	8,106	4,685	0
100.0	0	5,349	5,210	3,969	338	776	0	697
100.0	0	24,971	19,379	13,383	1,228	1,684	1,373	69
100.0	0	3,243	2,428	1,951	0	0	0	431
100.0	0	37,297	32,985	21,215	2,603	4,145	2,795	0
100.0	0	20,535	19,378	9,492	1,381	2,742	1,384	0
100.0	0	66,384	51,098	24,239	3,932	7,801	3,932	0
100.0	0	15,457	13,133	7,831	1,056	1,139	1,056	0
100.0	0	77,834	68,384	37,491	5,234	8,130	5,926	0
100.0	0	21,503	21,166	8,406	934	2,098	934	0

事務所別内訳 (平成24年4月1日現在)
南部土木事務所

路線名	改良済				未改良			
	19.5m以上	13.0m以上	5.5m以上	5.5m未満	5.5m以上	3.5m以上	3.5m未満	うち自動車交通不能
国 道	2,286	4,114	14,862	0	0	0	0	0
国道330号	752	2,900	2,066	0	0	0	0	0
国道390号	0	0	609	0	0	0	0	0
国道507号	483	385	12,187	0	0	0	0	0
国道507号(新)	1,051	829	0	0	0	0	0	0
主要地方道	649	17,056	70,336	4,363	693	843	0	0
糸満与那原線	0	1,894	12,357	261	143	0	0	0
糸満与那原線(旧)	0	60	0	0	540	820	0	0
那覇糸満線	308	13,270	2,450	0	0	0	0	0
那覇糸満線(旧)	0	0	4,440	1,778	10	23	0	0
那覇糸満線(新)	0	27	1,006	0	0	0	0	0
奥武山米須線	70	1,036	13,453	0	0	0	0	0
奥武山米須線(旧)	0	0	3,878	0	0	0	0	0
南風原知念線	0	262	13,619	33	0	0	0	0
南風原知念線(旧)	0	0	319	430	0	0	0	0
久米島空港真泊線	29	88	12,894	88	0	0	0	0
久米島空港真泊線(旧)	0	0	866	1,773	0	0	0	0
那覇北中城線	242	419	5,054	0	0	0	0	0
一般県道	952	8,108	106,473	4,282	1,625	2,114	72	0
宜野湾南風原線	380	396	3,909	0	0	0	0	0
県道153号線	0	0	0	0	373	324	0	0
県道3号線	0	0	1,373	0	69	0	0	0
県道3号線(旧)	0	0	0	0	0	431	0	0
県道11号線	0	60	2,735	0	0	0	0	0
県道11号線(新)	0	0	1,384	0	0	0	0	0
県道15号線	0	0	3,932	0	0	0	0	0
県道15号線(旧)	0	0	1,056	0	0	0	0	0
県道17号線	0	0	5,912	14	0	0	0	0
県道28号線	0	0	934	0	0	0	0	0

単位：メートル

舗装済	未舗装	舗装済			道路延長	橋梁		トンネル	
		セメント	アスファルト			個数	延長	個数	延長
			高級	簡易					
21,262	0	0	21,262	0	20,250	17	1,012	0	0
5,718	0	0	5,718	0	5,193	6	525	0	0
609	0	0	609	0	609	0	0	0	0
13,055	0	0	13,055	0	12,834	9	221	0	0
1,880	0	0	1,880	0	1,614	2	266	0	0
93,940	0	0	89,944	3,996	91,490	43	2,293	1	157
14,655	0	0	14,394	261	14,476	9	179	0	0
1,420	0	0	0	1,420	1,420	0	0	0	0
16,028	0	0	16,028	0	15,119	6	909	0	0
6,251	0	0	6,251	0	6,233	2	18	0	0
1,033	0	0	1,033	0	1,015	1	18	0	0
14,559	0	0	14,559	0	14,121	8	281	1	157
3,878	0	0	3,878	0	3,878	0	0	0	0
13,914	0	0	13,914	0	13,226	6	688	0	0
749	0	0	749	0	749	0	0	0	0
13,099	0	0	13,099	0	12,928	7	171	0	0
2,639	0	0	324	2,315	2,613	3	26	0	0
5,715	0	0	5,715	0	5,712	1	3	0	0
123,601	25	69	112,425	11,107	122,297	46	1,329	0	0
4,685	0	0	4,685	0	4,658	2	27	0	0
697	0	0	0	697	697	0	0	0	0
1,442	0	0	1,373	69	1,442	0	0	0	0
431	0	0	0	431	431	0	0	0	0
2,795	0	0	2,795	0	2,650	3	145	0	0
1,384	0	0	1,384	0	1,067	2	317	0	0
3,932	0	0	3,932	0	3,932	0	0	0	0
1,056	0	0	1,056	0	1,056	0	0	0	0
5,926	0	0	5,926	0	5,905	2	21	0	0
934	0	0	934	0	931	1	3	0	0

事務所別内訳 (平成24年4月1日現在)
南部土木事務所

路線名	総延長	重用	未供用	実延長	改良率(%)	舗高装級率(%)
県道39号線	1,990	0	0	1,990	100.0	100.0
南風原与那原線	3,294	0	0	3,294	100.0	100.0
南風原与那原線(旧)	315	0	0	315	100.0	100.0
県道42号線	698	19	0	679	100.0	100.0
県道43号線	1,916	0	0	1,916	100.0	100.0
宇根仲泊線	12,675	0	0	12,675	100.0	100.0
県道46号線	3,008	0	0	3,008	100.0	100.0
県道47号線	774	13	0	761	100.0	100.0
県道48号線	7,252	63	0	7,189	100.0	100.0
県道48号線(旧)	764	0	0	764	0.0	0.0
県道49号線	694	0	0	694	100.0	100.0
県道50号線	888	0	0	888	100.0	100.0
県道52号線	4,820	122	0	4,698	84.7	34.4
県道54号線	2,921	0	0	2,921	100.0	100.0
県道62号線	2,204	0	0	2,204	100.0	100.0
県道68号線	1,695	0	0	1,695	100.0	100.0
県道128号線	1,717	0	0	1,717	100.0	100.0
県道131号線	2,601	0	0	2,601	100.0	100.0
県道134号線	1,893	0	0	1,893	62.5	68.0
佐敷玉城線	7,198	1,032	0	6,166	100.0	100.0
佐敷玉城線(旧)	319	0	0	319	100.0	100.0
県道138号線	386	0	0	386	100.0	100.0
兼城港線	98	0	0	98	100.0	100.0
渡嘉敷港線	324	0	0	324	93.8	0.0
渡嘉敷港線(旧)	252	0	0	252	87.7	0.0
座間味港線	129	0	0	129	0.0	0.0
栗国港線	780	0	0	780	100.0	0.0
渡名喜港線	25	0	0	25	0.0	0.0
南大東飛行場線	4,427	0	0	4,427	100.0	100.0
北大東港線	2,219	0	0	2,219	100.0	83.8
真地久茂地線	5,108	837	0	4,271	94.9	47.4
那覇内環状線	5,498	871	0	4,627	100.0	100.0

単位：メートル

舗 装 率 (%)	歩 道 橋	道 路 面 積 (㎡)			歩 道 延 長		改 良 済 延 長	未 改 良 延 長
		道 路 敷	道 路 部	車 道	設 置 延 長	総 延 長		
100.0	0	42,886	42,708	19,032	1,990	3,832	1,990	0
100.0	0	51,872	39,681	22,045	3,289	6,577	3,294	0
100.0	0	2,664	2,179	1,834	0	0	315	0
100.0	0	19,691	19,691	12,336	647	1,200	679	0
100.0	0	25,217	25,217	17,244	1,916	3,832	1,916	0
100.0	0	179,849	123,722	80,965	6,735	10,759	12,675	0
100.0	0	40,674	39,858	24,176	3,008	5,728	3,008	0
100.0	0	10,715	10,715	5,708	761	1,522	761	0
100.0	0	109,520	95,062	46,291	7,189	13,282	7,189	0
100.0	0	5,833	5,575	4,060	0	0	0	764
100.0	0	7,715	7,078	4,097	694	735	694	0
100.0	0	8,871	7,593	5,393	348	685	888	0
100.0	0	51,475	43,990	28,859	2,593	5,290	3,980	718
100.0	0	25,954	22,308	17,236	667	961	2,921	0
100.0	0	24,683	24,418	15,461	2,183	4,221	2,204	0
100.0	1	21,696	20,668	12,873	1,695	3,248	1,695	0
100.0	0	19,336	18,467	10,054	1,717	3,434	1,717	0
100.0	0	37,683	32,306	16,266	2,533	3,051	2,601	0
100.0	0	19,476	16,421	9,875	616	1,128	1,183	710
100.0	0	102,705	86,688	40,336	5,946	11,364	6,166	0
100.0	0	3,594	3,474	1,783	319	634	319	0
100.0	0	4,232	3,775	2,263	381	736	386	0
100.0	0	1,176	1,176	588	98	196	98	0
100.0	0	2,208	2,142	1,316	221	288	304	20
100.0	0	1,429	1,400	771	221	221	221	31
100.0	0	1,069	810	648	0	0	0	129
100.0	0	7,722	5,850	4,680	0	0	780	0
0.0	0	132	100	75	0	0	0	25
100.0	0	104,963	96,636	31,390	4,427	5,314	4,427	0
100.0	0	28,733	20,875	14,755	1,184	1,390	2,219	0
100.0	0	65,784	64,307	41,513	3,041	4,952	4,054	217
100.0	3	118,611	107,735	56,106	4,627	7,699	4,627	0

事務所別内訳 (平成24年4月1日現在)
南部土木事務所

路線名	改良済				未改良			
	19.5m以上	13.0m以上	5.5m以上	5.5m未満	5.5m以上	3.5m以上	3.5m未満	うち自動車交通不能
県道39号線	88	280	1,622	0	0	0	0	0
南風原与那原線	12	13	3,269	0	0	0	0	0
南風原与那原線(旧)	0	0	211	104	0	0	0	0
県道42号線	0	679	0	0	0	0	0	0
県道43号線	0	0	1,916	0	0	0	0	0
宇根仲泊線	0	0	12,351	324	0	0	0	0
県道46号線	0	410	2,598	0	0	0	0	0
県道47号線	0	0	761	0	0	0	0	0
県道48号線	0	0	7,189	0	0	0	0	0
県道48号線(旧)	0	0	0	0	580	184	0	0
県道49号線	0	0	694	0	0	0	0	0
県道50号線	0	0	888	0	0	0	0	0
県道52号線	0	0	3,980	0	603	115	0	0
県道54号線	0	0	2,040	881	0	0	0	0
県道62号線	0	12	2,192	0	0	0	0	0
県道68号線	13	19	1,663	0	0	0	0	0
県道128号線	0	0	1,641	76	0	0	0	0
県道131号線	0	0	2,601	0	0	0	0	0
県道134号線	0	0	1,183	0	0	710	0	0
佐敷玉城線	0	0	6,166	0	0	0	0	0
佐敷玉城線(旧)	0	0	33	286	0	0	0	0
県道138号線	0	0	386	0	0	0	0	0
兼城港線	0	0	98	0	0	0	0	0
渡嘉敷港線	0	0	0	304	0	0	20	0
渡嘉敷港線(旧)	0	0	0	221	0	9	22	0
座間味港線	0	0	0	0	0	129	0	0
粟国港線	0	0	780	0	0	0	0	0
渡名喜港線	0	0	0	0	0	0	25	0
南大東飛行場線	22	17	4,388	0	0	0	0	0
北大東港線	0	0	2,219	0	0	0	0	0
真地久茂地線	0	663	1,565	1,826	0	212	5	0
那覇内環状線	144	2,395	2,088	0	0	0	0	0

単位：メートル

舗装済	未舗装	舗装済			道路延長	橋梁		トンネル	
		セメント	アスファルト			個数	延長	個数	延長
			高級	簡易					
1,990	0	0	1,990	0	1,973	1	17	0	0
3,294	0	0	3,294	0	3,281	2	13	0	0
315	0	0	315	0	315	0	0	0	0
679	0	0	679	0	657	1	22	0	0
1,916	0	0	1,916	0	1,899	1	17	0	0
12,675	0	0	12,675	0	12,648	7	27	0	0
3,008	0	0	3,008	0	2,997	2	11	0	0
761	0	0	761	0	761	0	0	0	0
7,189	0	0	7,189	0	7,157	2	32	0	0
764	0	0	0	764	764	0	0	0	0
694	0	0	694	0	694	0	0	0	0
888	0	0	888	0	888	0	0	0	0
4,698	0	0	1,617	3,081	4,687	3	11	0	0
2,921	0	0	2,921	0	2,921	0	0	0	0
2,204	0	0	2,204	0	2,201	1	3	0	0
1,695	0	0	1,695	0	1,695	0	0	0	0
1,717	0	0	1,717	0	1,717	0	0	0	0
2,601	0	0	2,601	0	2,600	1	1	0	0
1,893	0	0	1,287	606	1,890	1	3	0	0
6,166	0	0	6,166	0	6,166	0	0	0	0
319	0	0	319	0	319	0	0	0	0
386	0	0	386	0	386	0	0	0	0
98	0	0	98	0	98	0	0	0	0
324	0	0	0	324	324	0	0	0	0
252	0	0	0	252	252	0	0	0	0
129	0	0	0	129	125	1	4	0	0
780	0	0	0	780	780	0	0	0	0
0	25	0	0	0	25	0	0	0	0
4,427	0	0	4,427	0	4,427	0	0	0	0
2,219	0	69	1,790	360	2,219	0	0	0	0
4,271	0	0	2,023	2,248	3,949	4	322	0	0
4,627	0	0	4,627	0	4,468	2	159	0	0

事務所別内訳 (平成24年4月1日現在)
 南部土木事務所

路線名	総延長	重用	未供用	実延長	改良率(%)	舗装率(%)
那覇内環状線(旧)	1,738	0	0	1,738	100.0	21.4
魂魄之塔線	1,479	0	0	1,479	100.0	100.0
魂魄之塔線(旧)	169	0	0	169	100.0	100.0
北南線	6,744	0	0	6,744	100.0	100.0
那覇宜野湾線	2,122	31	0	2,091	100.0	100.0
那覇空港線	3,812	546	0	3,266	100.0	100.0
久米島一周線	40,167	13,517	25,156	1,494	100.0	100.0
東風平豊見城線	9,156	1,297	6,519	1,340	100.0	100.0
糸満具志頭線	9,242	34	3,110	6,098	100.0	100.0
現道合計	452,341	38,006	199,785	214,550	98.7	96.0
旧道合計	20,817	836	0	19,981	86.9	67.2
新道合計	4,348	51	0	4,297	100.0	100.0
事務所合計	477,506	38,893	199,785	238,828	97.8	93.7

単位：メートル

舗 装 率 含 率 (%)	歩 道 橋	道 路 面 積 (㎡)			歩 道 延 長		改 良 済 延 長	未 改 良 延 長
		道 路 敷	道 路 部	車 道	設 置 延 長	総 延 長		
100.0	0	18,648	17,632	12,420	760	1,170	1,738	0
100.0	0	21,133	17,005	9,109	1,479	1,481	1,479	0
100.0	0	1,612	1,529	1,010	77	78	169	0
100.0	0	76,303	61,586	42,374	1,705	1,681	6,744	0
100.0	0	57,615	56,187	31,018	2,091	4,086	2,091	0
100.0	0	60,322	55,667	29,388	3,266	8,000	3,266	0
100.0	0	48,600	23,012	9,022	1,494	2,989	1,494	0
100.0	0	42,770	42,660	22,481	1,340	2,716	1,340	0
100.0	0	80,310	69,556	40,075	4,421	7,368	6,098	0
100.0	17	3,828,786	3,242,620	1,789,690	185,795	339,365	211,822	2,728
100.0	0	219,707	194,317	121,591	12,135	20,244	17,362	2,619
100.0	0	146,923	111,070	59,230	4,271	8,392	4,297	0
100.0	17	4,195,416	3,548,007	1,970,511	202,201	368,001	233,481	5,347

事務所別内訳 (平成24年4月1日現在)
 南部土木事務所

路線名	改良済				未改良			
	19.5m 以上	13.0m 以上	5.5m 以上	5.5m 未満	5.5m 以上	3.5m 以上	3.5m 未満	うち自動車 交通不能
那覇内環状線(旧)	0	0	1,591	147	0	0	0	0
魂魄之塔線	0	0	1,479	0	0	0	0	0
魂魄之塔線(旧)	0	0	169	0	0	0	0	0
北南線	0	0	6,688	56	0	0	0	0
那覇宜野湾線	273	844	974	0	0	0	0	0
那覇空港線	20	980	2,223	43	0	0	0	0
久米島一周線	0	0	1,494	0	0	0	0	0
東風平豊見城線	0	1,340	0	0	0	0	0	0
糸満具志頭線	0	0	6,098	0	0	0	0	0
現道合計	2,836	28,362	176,718	3,906	1,188	1,490	50	0
旧道合計	0	60	12,563	4,739	1,130	1,467	22	0
新道合計	1,051	856	2,390	0	0	0	0	0
事務所合計	3,887	29,278	191,671	8,645	2,318	2,957	72	0

単位：メートル

舗装済	未舗装	舗装済			道路延長	橋梁		トンネル	
		セメント	アスファルト			個数	延長	個数	延長
			高級	簡易					
1,738	0	0	372	1,366	1,738	0	0	0	0
1,479	0	0	1,479	0	1,479	0	0	0	0
169	0	0	169	0	169	0	0	0	0
6,744	0	0	6,744	0	6,744	0	0	0	0
2,091	0	0	2,091	0	2,074	1	17	0	0
3,266	0	0	3,266	0	3,253	2	13	0	0
1,494	0	0	1,494	0	1,433	2	61	0	0
1,340	0	0	1,340	0	1,260	1	80	0	0
6,098	0	0	6,098	0	6,095	1	3	0	0
214,525	25	69	205,901	8,555	210,404	96	3,989	1	157
19,981	0	0	13,433	6,548	19,937	5	44	0	0
4,297	0	0	4,297	0	3,696	5	601	0	0
238,803	25	69	223,631	15,103	234,037	106	4,634	1	157

事務所別内訳 (平成24年4月1日現在)

宮古土木事務所

路線名	総延長	重用	未供用	実延長	改良率 (%)	舗高装級率 (%)
国 道	272,449	0	244,500	27,949	97.9	96.5
国道390号	272,449	0	244,500	27,949	97.9	96.5
主要地方道	54,480	9	469	54,002	95.3	95.4
平良城辺線	13,924	9	0	13,915	92.6	95.5
平良城辺線(旧)	690	0	0	690	69.1	69.1
保良西里線	31,444	0	469	30,975	99.6	98.5
保良西里線(旧)	1,196	0	0	1,196	0.0	0.0
下地島空港佐良浜線	7,226	0	0	7,226	100.0	100.0
一般県道	146,433	5,201	27,946	113,286	96.6	96.1
平良下地島空港線	14,900	0	14,900	0	0.0	0.0
平良新里線	13,153	923	0	12,230	93.2	90.3
平良新里線(旧)	511	0	0	511	100.0	100.0
与那覇上地線	1,175	0	0	1,175	41.2	41.2
平良久松港線	2,783	0	0	2,783	100.0	100.0
鏡原増原線	3,867	0	0	3,867	96.9	96.9
野原越七原線	3,299	0	0	3,299	100.0	100.0
野原越七原線(旧)	250	0	0	250	0.0	0.0
嘉手苅屋原線	4,626	0	0	4,626	100.0	100.0
根間地与那節線	3,889	0	0	3,889	100.0	100.0
根間地与那節線(旧)	784	0	0	784	0.0	0.0
福里保良線	4,890	0	0	4,890	100.0	100.0
福里保良線(旧)	452	0	0	452	0.0	0.0
川満山中線	3,086	15	0	3,071	97.5	92.4
川満山中線(旧)	180	0	0	180	0.0	0.0
友利線	6,335	44	0	6,291	100.0	100.0
宮国線	3,956	9	0	3,947	100.0	100.0
長山港佐良浜港線	11,216	960	0	10,256	100.0	100.0
長山港佐良浜港線(新)	3,179	0	0	3,179	100.0	100.0
多良間多良間港線	814	0	0	814	60.7	60.7

単位：メートル

舗 簡 装 率 含 (%)	歩 道 橋	道 路 面 積 (㎡)			歩 道 延 長		改 良 済 延 長	未 改 良 延 長
		道 路 敷	道 路 部	車 道	設 置 延 長	総 延 長		
100.0	0	408,711	354,667	184,022	23,435	45,425	27,364	585
100.0	0	408,711	354,667	184,022	23,435	45,425	27,364	585
99.6	0	817,165	692,039	360,006	49,979	69,271	51,438	2,564
100.0	0	210,531	200,018	102,515	12,719	23,470	12,883	1,032
72.5	0	5,905	5,848	3,607	477	477	477	213
100.0	0	488,880	389,368	203,555	29,590	30,956	30,852	123
100.0	0	7,414	5,980	4,784	0	0	0	1,196
100.0	0	104,435	90,825	45,545	7,193	14,368	7,226	0
100.0	0	1,603,987	1,391,468	739,130	106,119	146,155	109,439	3,847
0.0	0	0	0	0	0	0	0	0
100.0	0	146,694	139,189	76,241	11,207	17,203	11,397	833
100.0	0	4,197	3,326	2,712	0	0	511	0
100.0	0	12,925	12,680	8,273	831	1,033	484	691
100.0	0	46,590	43,353	19,975	2,783	6,011	2,783	0
100.0	0	53,034	40,444	26,703	3,298	5,229	3,747	120
100.0	0	49,273	43,606	23,700	2,931	4,383	3,299	0
100.0	0	1,125	1,125	875	0	0	0	250
100.0	0	63,002	56,796	29,322	4,626	8,436	4,626	0
100.0	0	59,354	53,124	29,688	3,762	7,113	3,889	0
100.0	0	4,002	3,804	3,020	0	0	0	784
100.0	0	63,676	54,919	30,136	4,852	4,847	4,890	0
100.0	0	2,407	2,163	1,519	0	0	0	452
100.0	0	39,785	33,971	21,015	2,250	2,404	2,994	77
100.0	0	810	720	540	0	0	0	180
100.0	0	78,116	68,113	38,492	6,291	7,769	6,291	0
100.0	0	44,821	40,002	23,986	3,947	3,947	3,947	0
100.0	0	122,910	113,571	67,933	9,772	16,432	10,256	0
100.0	0	47,288	37,633	19,225	3,179	5,607	3,179	0
100.0	0	7,408	6,894	4,698	446	546	494	320

事務所別内訳 (平成24年4月1日現在)
宮古土木事務所

路線名	改良済				未改良			
	19.5m以上	13.0m以上	5.5m以上	5.5m未満	5.5m以上	3.5m以上	3.5m未満	うち自動車交通不能
国 道	0	367	26,617	380	0	585	0	0
国道390号	0	367	26,617	380	0	585	0	0
主要地方道	50	0	50,307	1,081	0	2,564	0	0
平良城辺線	0	0	12,883	0	0	1,032	0	0
平良城辺線(旧)	0	0	477	0	0	213	0	0
保良西里線	0	0	30,852	0	0	123	0	0
保良西里線(旧)	0	0	0	0	0	1,196	0	0
下地島空港佐良浜線	50	0	6,095	1,081	0	0	0	0
一般県道	195	546	107,372	1,326	831	2,675	341	0
平良下地島空港線	0	0	0	0	0	0	0	0
平良新里線	0	0	11,397	0	0	833	0	0
平良新里線(旧)	0	0	0	511	0	0	0	0
与那覇上地線	0	0	484	0	691	0	0	0
平良久松港線	0	0	2,783	0	0	0	0	0
鏡原増原線	0	0	3,747	0	0	120	0	0
野原越七原線	0	0	3,299	0	0	0	0	0
野原越七原線(旧)	0	0	0	0	0	250	0	0
嘉手苅屋原線	52	0	4,574	0	0	0	0	0
根間地与那節線	0	0	3,889	0	0	0	0	0
根間地与那節線(旧)	0	0	0	0	0	784	0	0
福里保良線	0	0	4,890	0	0	0	0	0
福里保良線(旧)	0	0	0	0	0	291	161	0
川満山中線	0	0	2,994	0	0	77	0	0
川満山中線(旧)	0	0	0	0	0	0	180	0
友利線	0	41	6,250	0	0	0	0	0
宮国線	0	0	3,947	0	0	0	0	0
長山港佐良浜港線	0	0	9,652	604	0	0	0	0
長山港佐良浜港線(新)	0	0	3,179	0	0	0	0	0
多良間多良間港線	0	0	494	0	0	320	0	0

単位：メートル

舗装済	未舗装	舗装済			道路延長	橋梁		トンネル	
		セメント	アスファルト			個数	延長	個数	延長
			高級	簡易					
27,949	0	0	26,962	987	27,935	3	14	0	0
27,949	0	0	26,962	987	27,935	3	14	0	0
53,812	190	422	51,074	2,316	53,873	10	129	0	0
13,915	0	422	12,869	624	13,889	3	26	0	0
500	190	0	477	23	690	0	0	0	0
30,975	0	0	30,502	473	30,953	4	22	0	0
1,196	0	0	0	1,196	1,190	1	6	0	0
7,226	0	0	7,226	0	7,151	2	75	0	0
113,286	0	110	108,752	4,424	111,570	16	1,716	0	0
0	0	0	0	0	0	0	0	0	0
12,230	0	110	10,928	1,192	12,230	0	0	0	0
511	0	0	511	0	511	0	0	0	0
1,175	0	0	484	691	1,170	1	5	0	0
2,783	0	0	2,783	0	2,783	0	0	0	0
3,867	0	0	3,747	120	3,859	2	8	0	0
3,299	0	0	3,299	0	3,299	0	0	0	0
250	0	0	0	250	250	0	0	0	0
4,626	0	0	4,626	0	4,619	1	7	0	0
3,889	0	0	3,889	0	3,889	0	0	0	0
784	0	0	0	784	784	0	0	0	0
4,890	0	0	4,890	0	4,890	0	0	0	0
452	0	0	0	452	452	0	0	0	0
3,071	0	0	2,839	232	3,071	0	0	0	0
180	0	0	0	180	180	0	0	0	0
6,291	0	0	6,291	0	6,288	1	3	0	0
3,947	0	0	3,947	0	3,947	0	0	0	0
10,256	0	0	10,256	0	10,243	2	13	0	0
3,179	0	0	3,179	0	3,179	0	0	0	0
814	0	0	494	320	814	0	0	0	0

事務所別内訳 (平成 24年 4月 1日 現在)
宮古土木事務所

路線名	総延長	重用	未供用	実延長	改良率 (%)	舗高装級率 (%)
塩川仲筋線	7,675	0	0	7,675	100.0	100.0
保良上地線	20,933	51	905	19,977	99.8	100.0
池間大浦線	11,825	0	0	11,825	99.1	98.3
城辺下地線	11,874	60	10,362	1,452	100.0	100.0
高野西里線	10,781	3,139	1,779	5,863	100.0	100.0
現道合計	466,120	5,210	272,915	187,995	97.9	97.4
旧道合計	4,063	0	0	4,063	24.3	24.3
新道合計	3,179	0	0	3,179	100.0	100.0
事務所合計	473,362	5,210	272,915	195,237	96.4	95.9

単位：メートル

舗 装 率 (%)	歩 道 橋	道 路 面 積 (㎡)			歩 道 延 長		改 良 済 延 長	未 改 良 延 長
		道 路 敷	道 路 部	車 道	設 置 延 長	総 延 長		
100.0	0	105,006	93,785	48,731	7,627	7,627	7,675	0
100.0	0	361,493	281,891	123,672	19,695	22,203	19,944	33
100.0	0	130,302	114,854	76,708	11,798	11,969	11,718	107
100.0	0	31,702	27,973	10,884	1,452	2,899	1,452	0
100.0	0	128,067	117,532	51,082	5,372	10,497	5,863	0
100.0	0	2,756,715	2,377,575	1,246,876	175,877	254,767	184,074	3,921
95.3	0	25,860	22,966	17,057	477	477	988	3,075
100.0	0	47,288	37,633	19,225	3,179	5,607	3,179	0
99.9	0	2,829,863	2,438,174	1,283,158	179,533	260,851	188,241	6,996

事務所別内訳 (平成24年4月1日現在)
宮古土木事務所

路線名	改良済				未改良			
	19.5m 以上	13.0m 以上	5.5m 以上	5.5m 未満	5.5m 以上	3.5m 以上	3.5m 未満	うち自動車 交通不能
塩川仲筋線	0	0	7,675	0	0	0	0	0
保良上地線	53	82	19,694	115	33	0	0	0
池間大浦線	0	0	11,622	96	107	0	0	0
城辺下地線	71	9	1,372	0	0	0	0	0
高野西里線	19	414	5,430	0	0	0	0	0
現道合計	245	913	180,640	2,276	831	3,090	0	0
旧道合計	0	0	477	511	0	2,734	341	0
新道合計	0	0	3,179	0	0	0	0	0
事務所合計	245	913	184,296	2,787	831	5,824	341	0

単位：メートル

舗装済	未舗装	舗装済				道路延長	橋梁		トンネル	
		セメント	アスファルト		個数		延長	個数	延長	
			高級	簡易						
7,675	0	0	7,675	0	7,675	0	0	0	0	
19,977	0	0	19,977	0	19,821	7	156	0	0	
11,825	0	0	11,622	203	10,301	2	1,524	0	0	
1,452	0	0	1,452	0	1,452	0	0	0	0	
5,863	0	0	5,863	0	5,863	0	0	0	0	
187,995	0	532	182,621	4,842	186,142	28	1,853	0	0	
3,873	190	0	988	2,885	4,057	1	6	0	0	
3,179	0	0	3,179	0	3,179	0	0	0	0	
195,047	190	532	186,788	7,727	193,378	29	1,859	0	0	

事務所別内訳 (平成24年4月1日現在)
八重山土木事務所

路線名	総延長	重用	未供用	実延長	改良率(%)	舗高装級率(%)
国 道	113,722	0	79,500	34,222	97.3	81.4
国道390号	109,568	0	79,500	30,068	100.0	86.7
国道390号(旧)	4,154	0	0	4,154	77.3	42.9
主要地方道	63,010	0	0	63,010	90.2	89.9
石垣港伊原間線	39,643	0	0	39,643	100.0	100.0
石垣港伊原間線(旧)	3,733	0	0	3,733	6.0	0.0
石垣港伊原間線(新)	100	0	0	100	100.0	100.0
富野大川線	16,873	0	0	16,873	100.0	100.0
富野大川線(旧)	2,661	0	0	2,661	0.0	0.8
一般県道	131,453	8,395	2,983	120,075	89.9	80.0
平野伊原間線	14,544	0	0	14,544	60.4	37.1
川平高屋線	2,732	0	952	1,780	100.0	100.0
石垣浅田線	8,577	0	0	8,577	98.1	64.3
石垣浅田線(旧)	220	0	0	220	100.0	100.0
大浜富野線	12,149	5,311	0	6,838	97.4	97.4
大浜富野線(新)	3,454	0	1,486	1,968	100.0	100.0
石垣空港線	799	0	0	799	100.0	100.0
白浜南風見線	50,352	0	0	50,352	100.0	95.0
白浜南風見線(旧)	3,481	0	0	3,481	0.0	0.0
与那国島線	14,433	0	0	14,433	90.5	90.5
与那国港線	613	0	0	613	100.0	100.0
新川白保線	15,360	3,084	545	11,731	93.4	87.0
新川白保線(旧)	381	0	0	381	0.0	0.0
小浜港線	1,536	0	0	1,536	100.0	100.0
黒島港線	2,438	0	0	2,438	100.0	0.0
黒島港線(旧)	384	0	0	384	100.0	100.0
現道合計	289,617	8,395	80,997	200,225	95.9	87.9
旧道合計	15,014	0	0	15,014	26.9	16.0

単位：メートル

舗 装 率 (%)	歩 道 橋	道 路 面 積 (㎡)			歩 道 延 長		改 良 済 延 長	未 改 良 延 長
		道 路 敷	道 路 部	車 道	設 置 延 長	総 延 長		
96.5	0	656,317	478,751	208,425	33,595	67,641	33,281	941
100.0	0	603,603	428,281	179,791	30,068	60,782	30,068	0
70.8	0	52,714	50,470	28,634	3,527	6,859	3,213	941
91.6	0	927,117	623,618	405,902	40,475	47,976	56,840	6,170
100.0	0	581,414	414,108	263,179	24,939	30,831	39,643	0
12.9	0	25,880	18,993	15,257	0	0	224	3,509
100.0	0	1,250	1,100	600	0	0	100	0
100.0	0	288,282	176,761	116,864	15,536	17,145	16,873	0
22.4	0	30,291	12,656	10,002	0	0	0	2,661
100.0	0	1,881,158	1,246,946	814,490	92,275	109,011	107,974	12,101
100.0	0	185,708	117,625	84,748	9,849	12,386	8,784	5,760
100.0	0	31,161	18,214	13,039	1,780	2,380	1,780	0
100.0	0	147,870	114,673	66,958	8,479	9,482	8,418	159
100.0	0	2,288	1,772	1,540	0	0	220	0
100.0	0	225,112	129,883	89,794	5,294	9,252	6,663	175
100.0	0	60,567	28,313	14,846	1,968	1,964	1,968	0
100.0	0	12,543	12,093	5,425	799	1,598	799	0
100.0	0	696,514	499,279	302,691	45,397	51,177	50,352	0
100.0	0	50,746	22,798	18,266	0	0	0	3,481
100.0	0	223,476	131,246	92,094	6,280	7,760	13,068	1,365
100.0	0	6,182	5,029	3,317	303	287	613	0
100.0	0	179,030	115,551	92,355	8,149	8,748	10,951	780
100.0	0	2,913	1,981	1,600	0	0	0	381
100.0	0	24,081	18,204	10,464	1,536	1,536	1,536	0
100.0	0	28,736	27,958	15,728	2,314	2,314	2,438	0
100.0	0	4,231	2,327	1,625	127	127	384	0
100.0	0	3,233,712	2,208,905	1,336,447	160,723	215,678	191,986	8,239
56.5	0	169,063	110,997	76,924	3,654	6,986	4,041	10,973

事務所別内訳 (平成24年4月1日現在)
八重山土木事務所

路線名	改良済				未改良			
	19.5m以上	13.0m以上	5.5m以上	5.5m未満	5.5m以上	3.5m以上	3.5m未満	うち自動車交通不能
国 道	0	0	33,281	0	0	941	0	0
国道390号	0	0	30,068	0	0	0	0	0
国道390号(旧)	0	0	3,213	0	0	941	0	0
主要地方道	85	33	56,400	322	272	4,613	1,285	0
石垣港伊原間線	76	4	39,465	98	0	0	0	0
石垣港伊原間線(旧)	0	0	0	224	0	3,509	0	0
石垣港伊原間線(新)	0	0	100	0	0	0	0	0
富野大川線	9	29	16,835	0	0	0	0	0
富野大川線(旧)	0	0	0	0	272	1,104	1,285	0
一般県道	0	55	105,325	2,594	4,016	8,085	0	0
平野伊原間線	0	0	8,784	0	912	4,848	0	0
川平高屋線	0	0	1,780	0	0	0	0	0
石垣浅田線	0	0	8,418	0	0	159	0	0
石垣浅田線(旧)	0	0	220	0	0	0	0	0
大浜富野線	0	0	6,663	0	175	0	0	0
大浜富野線(新)	0	0	1,968	0	0	0	0	0
石垣空港線	0	0	799	0	0	0	0	0
白浜南風見線	0	55	48,497	1,800	0	0	0	0
白浜南風見線(旧)	0	0	0	0	2,149	1,332	0	0
与那国島線	0	0	13,068	0	0	1,365	0	0
与那国港線	0	0	334	279	0	0	0	0
新川白保線	0	0	10,951	0	780	0	0	0
新川白保線(旧)	0	0	0	0	0	381	0	0
小浜港線	0	0	1,536	0	0	0	0	0
黒島港線	0	0	2,307	131	0	0	0	0
黒島港線(旧)	0	0	0	384	0	0	0	0
現道合計	85	88	189,505	2,308	1,867	6,372	0	0
旧道合計	0	0	3,433	608	2,421	7,267	1,285	0

単位：メートル

舗装済	未舗装	舗装済			道路延長	橋梁		トンネル	
		セメント	アスファルト			個数	延長	個数	延長
			高級	簡易					
33,011	1,211	0	27,848	5,163	33,940	16	282	0	0
30,068	0	0	26,067	4,001	29,786	16	282	0	0
2,943	1,211	0	1,781	1,162	4,154	0	0	0	0
57,695	5,315	1,196	55,442	1,057	60,653	51	1,183	1	1,174
39,643	0	0	39,643	0	39,010	39	633	0	0
483	3,250	0	0	483	3,711	1	22	0	0
100	0	0	100	0	100	0	0	0	0
16,873	0	1,174	15,699	0	15,193	9	506	1	1,174
596	2,065	22	0	574	2,639	2	22	0	0
120,075	0	0	96,000	24,075	117,312	65	2,088	1	675
14,544	0	0	5,403	9,141	14,477	3	67	0	0
1,780	0	0	1,780	0	1,780	0	0	0	0
8,577	0	0	5,514	3,063	8,468	6	109	0	0
220	0	0	220	0	205	2	15	0	0
6,838	0	0	6,663	175	6,741	2	97	0	0
1,968	0	0	1,968	0	1,968	0	0	0	0
799	0	0	799	0	799	0	0	0	0
50,352	0	0	47,848	2,504	48,078	31	1,599	1	675
3,481	0	0	0	3,481	3,473	1	8	0	0
14,433	0	0	13,068	1,365	14,382	5	51	0	0
613	0	0	613	0	613	0	0	0	0
11,731	0	0	10,204	1,527	11,596	14	135	0	0
381	0	0	0	381	381	0	0	0	0
1,536	0	0	1,536	0	1,529	1	7	0	0
2,438	0	0	0	2,438	2,438	0	0	0	0
384	0	0	384	0	384	0	0	0	0
200,225	0	1,174	174,837	24,214	194,890	126	3,486	2	1,849
8,488	6,526	22	2,385	6,081	14,947	6	67	0	0

事務所別内訳 (平成 24年 4月 1日 現在)
八重山土木事務所

路線名	総延長	重用	未供用	実延長	改良率 (%)	舗高装級率 (%)
新道合計	3,554	0	1,486	2,068	100.0	100.0
事務所合計	308,185	8,395	82,483	217,307	91.2	83.1

単位：メートル

舗装率 簡易含 (%)	歩道橋	道 路 面 積 (m ²)			歩 道 延 長		改良済 延 長	未改良 延 長
		道路敷	道路部	車 道	設置延長	総延長		
100.0	0	61,817	29,413	15,446	1,968	1,964	2,068	0
97.0	0	3,464,592	2,349,315	1,428,817	166,345	224,628	198,095	19,212

事務所別内訳 (平成24年4月1日現在)
八重山土木事務所

路線名	改良済				未改良			
	19.5m 以上	13.0m 以上	5.5m 以上	5.5m 未満	5.5m 以上	3.5m 以上	3.5m 未満	うち自動車 交通不能
新道合計	0	0	2,068	0	0	0	0	0
事務所合計	85	88	195,006	2,916	4,288	13,639	1,285	0

単位：メートル

舗装済	未舗装	舗装済			道路延長	橋梁		トンネル	
		セメント	アスファルト			個数	延長	個数	延長
			高級	簡易					
2,068	0	0	2,068	0	2,068	0	0	0	0
210,781	6,526	1,196	179,290	30,295	211,905	132	3,553	2	1,849

事務所別内訳 (平成 24年 4月 1日 現在)

自転車歩行者専用道路(独立専用自歩道)

南部土木事務所

路線名	総延長	重用	未供用	実延長
一般県道 玉城那覇自転車道	35,620	4,737	21,709	9,174
合計	35,620	4,737	21,709	9,174

単位：メートル

有効幅員区別実延長内訳				
4m以上	3m以上	2m以上	1m以上	1m未満
418	3,765	4,991	0	0
418	3,765	4,991	0	0

事務所別内訳

(平成24年4月1日現在)

自転車歩行者専用道路(独立専用自歩道)

南部土木事務所

路線名	未舗装道	舗装道	道路延長
一般県道 玉城那覇自転車道	0	9,174	9,089
合計	0	9,174	9,089

単位：メートル

橋 梁		トンネル		道 路 面 積 (m2)		重用自歩道 設置延長
個数	延長	個数	延長	道路敷	有効幅員	
2	85	0	0	62, 122	28, 574	0
2	85	0	0	62, 122	28, 574	0

6 . 路 線 別 内 訳

- (1) 国道(指定区間)
- (2) 国道(指定区間外)
- (3) 主要地方道
- (4) 一般県道(北部土木事務所)
- (5) 一般県道(中部土木事務所)
- (6) 一般県道(南部土木事務所)
- (7) 一般県道(宮古土木事務所)
- (8) 一般県道(八重山土木事務所)
- (9) 自転車歩行者専用道路

路線別内訳
国道（指定区間）

（平成 24年 4月 1日 現在）

路線名	総延長	重用	未供用	実延長	改良率 (%)	舗高装級率 (%)
国道 5 8 号	145, 573	0	18, 500	127, 073	100. 0	100. 0
那覇市	4, 211	0	0	4, 211	100. 0	100. 0
宜野湾市	4, 360	0	0	4, 360	100. 0	100. 0
浦添市	5, 400	0	0	5, 400	100. 0	100. 0
名護市	30, 485	0	0	30, 485	100. 0	100. 0
国頭村	48, 932	0	18, 500	30, 432	100. 0	100. 0
大宜味村	12, 796	0	0	12, 796	100. 0	100. 0
恩納村	23, 378	0	0	23, 378	100. 0	100. 0
読谷村	6, 552	0	0	6, 552	100. 0	100. 0
嘉手納町	3, 544	0	0	3, 544	100. 0	100. 0
北谷町	5, 915	0	0	5, 915	100. 0	100. 0
国道 5 8 号(旧)	10, 831	0	0	10, 831	100. 0	100. 0
宜野湾市	4, 213	0	0	4, 213	100. 0	100. 0
浦添市	145	0	0	145	100. 0	100. 0
大宜味村	610	0	0	610	100. 0	100. 0
恩納村	5, 863	0	0	5, 863	100. 0	100. 0
国道 5 8 号(新)	7, 793	0	0	7, 793	100. 0	100. 0
那覇市	2, 548	0	0	2, 548	100. 0	100. 0
恩納村	3, 920	0	0	3, 920	100. 0	100. 0
読谷村	1, 325	0	0	1, 325	100. 0	100. 0

単位：メートル

舗装率 簡易含 (%)	歩道橋	道 路 面 積 (㎡)			歩 道 延 長		改良済 延 長	未改良 延 長
		道 路 敷	道 路 部	車 道	設置延長	総延長		
100.0	22	3,650,384	2,384,515	1,422,187	118,413	207,092	127,073	0
100.0	6	141,176	140,263	101,250	4,211	8,422	4,211	0
100.0	0	206,520	204,178	60,522	4,360	8,720	4,360	0
100.0	5	164,755	160,484	121,645	5,400	10,800	5,400	0
100.0	6	1,068,505	568,849	330,609	26,242	48,343	30,485	0
100.0	0	455,153	324,092	207,197	26,015	34,932	30,432	0
100.0	0	269,568	157,440	89,273	12,796	22,101	12,796	0
100.0	0	793,943	392,064	206,622	23,378	41,752	23,378	0
100.0	1	271,467	157,848	101,943	6,552	13,104	6,552	0
100.0	1	99,037	99,037	81,667	3,544	7,088	3,544	0
100.0	3	180,260	180,260	121,459	5,915	11,830	5,915	0
100.0	3	265,195	247,593	164,400	10,831	21,152	10,831	0
100.0	2	127,821	127,821	98,046	4,213	8,426	4,213	0
100.0	0	5,350	5,350	3,770	145	290	145	0
100.0	0	5,800	4,500	3,900	610	710	610	0
100.0	1	126,224	109,922	58,684	5,863	11,726	5,863	0
100.0	0	501,142	204,016	87,263	5,200	5,985	7,793	0
100.0	0	136,229	111,029	33,124	0	0	2,548	0
100.0	0	329,105	65,980	41,976	3,875	3,875	3,920	0
100.0	0	35,808	27,007	12,163	1,325	2,110	1,325	0

路線別内訳
国道（指定区間）

（平成 24年 4月 1日 現在）

路線名	改 良 済				未 改 良			
	19.5m 以上	13.0m以 上	5.5m 以上	5.5m 未満	5.5m 以上	3.5m 以上	3.5m 未満	うち自動車 交通不能
国道58号	18,541	27,081	81,451	0	0	0	0	0
那覇市	4,211	0	0	0	0	0	0	0
宜野湾市	260	4,100	0	0	0	0	0	0
浦添市	5,000	400	0	0	0	0	0	0
名護市	0	11,410	19,075	0	0	0	0	0
国頭村	0	440	29,992	0	0	0	0	0
大宜味村	0	0	12,796	0	0	0	0	0
恩納村	0	3,790	19,588	0	0	0	0	0
読谷村	0	6,552	0	0	0	0	0	0
嘉手納町	3,155	389	0	0	0	0	0	0
北谷町	5,915	0	0	0	0	0	0	0
国道58号(旧)	4,358	0	6,473	0	0	0	0	0
宜野湾市	4,213	0	0	0	0	0	0	0
浦添市	145	0	0	0	0	0	0	0
大宜味村	0	0	610	0	0	0	0	0
恩納村	0	0	5,863	0	0	0	0	0
国道58号(新)	59	2,788	3,621	1,325	0	0	0	0
那覇市	0	2,548	0	0	0	0	0	0
恩納村	59	240	3,621	0	0	0	0	0
読谷村	0	0	0	1,325	0	0	0	0

単位：メートル

舗装済	未舗装	舗装済			道路延長	橋梁		トンネル	
		セメント	アスファルト			個数	延長	個数	延長
			高級	簡易					
127,073	0	2,184	124,889	0	116,494	94	5,249	7	5,330
4,211	0	0	4,211	0	4,010	4	201	0	0
4,360	0	0	4,360	0	4,216	2	144	0	0
5,400	0	0	5,400	0	5,248	5	152	0	0
30,485	0	0	30,485	0	26,013	23	1,326	2	3,146
30,432	0	2,184	28,248	0	27,690	17	558	5	2,184
12,796	0	0	12,796	0	11,889	13	907	0	0
23,378	0	0	23,378	0	21,564	17	1,814	0	0
6,552	0	0	6,552	0	6,515	2	37	0	0
3,544	0	0	3,544	0	3,520	3	24	0	0
5,915	0	0	5,915	0	5,829	8	86	0	0
10,831	0	0	10,831	0	10,685	8	146	0	0
4,213	0	0	4,213	0	4,206	1	7	0	0
145	0	0	145	0	97	2	48	0	0
610	0	0	610	0	597	1	13	0	0
5,863	0	0	5,863	0	5,785	4	78	0	0
7,793	0	0	7,793	0	5,518	5	1,257	1	1,018
2,548	0	0	2,548	0	856	1	674	1	1,018
3,920	0	0	3,920	0	3,337	4	583	0	0
1,325	0	0	1,325	0	1,325	0	0	0	0

路線別内訳
国道（指定区間）

（平成24年4月1日現在）

路線名	総延長	重用	未供用	実延長	改良率(%)	舗高装級率(%)
国道329号	77,530	0	0	77,530	100.0	100.0
名護市	13,626	0	0	13,626	100.0	100.0
沖縄市	10,949	0	0	10,949	100.0	100.0
宜野座村	8,702	0	0	8,702	100.0	100.0
金武町	12,653	0	0	12,653	100.0	100.0
北中城村	1,950	0	0	1,950	100.0	100.0
中城村	7,810	0	0	7,810	100.0	100.0
西原町	3,450	0	0	3,450	100.0	100.0
与那原町	2,100	0	0	2,100	100.0	100.0
南風原町	3,060	0	0	3,060	100.0	100.0
豊見城市	2,239	0	0	2,239	100.0	100.0
うるま市	7,264	0	0	7,264	100.0	100.0
那覇市	1,861	0	0	1,861	100.0	100.0
那覇市	1,866	0	0	1,866	100.0	100.0
国道329号(旧)	10,006	0	0	10,006	100.0	100.0
名護市	3,100	0	0	3,100	100.0	100.0
沖縄市	253	0	0	253	100.0	100.0
宜野座村	1,374	0	0	1,374	100.0	100.0
うるま市	5,279	0	0	5,279	100.0	100.0
国道329号(新)	2,878	0	0	2,878	100.0	100.0
那覇市	60	0	0	60	100.0	100.0
金武町	1,225	0	0	1,225	100.0	100.0
西原町	794	0	0	794	100.0	100.0
与那原町	150	0	0	150	100.0	100.0
南風原町	649	0	0	649	100.0	100.0
国道330号	20,535	0	0	20,535	100.0	100.0
那覇市	1,207	0	0	1,207	100.0	100.0
宜野湾市	5,790	0	0	5,790	100.0	100.0
浦添市	6,441	0	0	6,441	100.0	100.0
沖縄市	3,905	0	0	3,905	100.0	100.0
北中城村	3,192	0	0	3,192	100.0	100.0

単位：メートル

舗装率 筒易含 (%)	歩道橋	道 路 面 積 (㎡)			歩 道 延 長		改良済 延 長	未改良 延 長
		道 路 敷	道 路 部	車 道	設置延長	総延長		
100.0	11	1,948,791	1,501,310	865,801	77,180	148,090	77,530	0
100.0	0	311,073	176,191	101,771	13,276	20,582	13,626	0
100.0	5	211,314	200,176	152,135	10,949	21,898	10,949	0
100.0	0	313,555	152,557	63,182	8,702	17,104	8,702	0
100.0	0	232,899	161,828	89,925	12,653	25,306	12,653	0
100.0	0	35,100	33,444	25,575	1,950	3,900	1,950	0
100.0	2	142,242	141,460	110,790	7,810	15,620	7,810	0
100.0	0	62,365	60,753	48,300	3,450	6,900	3,450	0
100.0	1	37,800	37,800	29,400	2,100	4,200	2,100	0
100.0	0	55,080	55,080	42,840	3,060	6,120	3,060	0
100.0	0	123,060	103,536	36,584	2,239	4,478	2,239	0
100.0	1	250,786	210,370	101,696	7,264	14,528	7,264	0
100.0	1	91,774	90,076	31,098	1,861	0	1,861	0
100.0	1	81,743	78,039	32,505	1,866	0	1,866	0
100.0	0	208,598	144,681	97,603	6,906	12,637	10,006	0
100.0	0	66,542	39,796	22,096	0	0	3,100	0
100.0	0	4,554	4,554	3,289	253	506	253	0
100.0	0	23,657	19,923	8,931	1,374	2,748	1,374	0
100.0	0	113,845	80,408	63,287	5,279	9,383	5,279	0
100.0	0	118,705	68,361	34,914	2,781	3,529	2,878	0
100.0	0	2,421	2,408	702	60	100	60	0
100.0	0	42,572	19,933	13,591	1,225	1,628	1,225	0
100.0	0	39,873	16,023	10,162	794	794	794	0
100.0	0	3,175	2,158	975	150	150	150	0
100.0	0	30,664	27,839	9,484	552	857	649	0
100.0	13	692,067	509,796	322,820	20,535	41,070	20,535	0
100.0	1	28,364	23,536	15,691	1,207	2,414	1,207	0
100.0	5	140,044	120,920	89,675	5,790	11,580	5,790	0
100.0	6	316,658	176,373	87,714	6,441	12,882	6,441	0
100.0	0	110,526	102,202	76,310	3,905	7,810	3,905	0
100.0	1	96,475	86,765	53,430	3,192	6,384	3,192	0

路線別内訳

(平成24年4月1日現在)

国道(指定区間)

路線名	改 良 済				未 改 良			
	19.5m 以上	13.0m以上	5.5m 以上	5.5m 未満	5.5m 以上	3.5m 以上	3.5m 未満	うち自動車 交通不能
国道329号	2,337	39,923	35,270	0	0	0	0	0
名護市	0	0	13,626	0	0	0	0	0
沖縄市	0	10,799	150	0	0	0	0	0
宜野座村	0	0	8,702	0	0	0	0	0
金武町	0	0	12,653	0	0	0	0	0
北中城村	0	1,950	0	0	0	0	0	0
中城村	0	7,810	0	0	0	0	0	0
西原町	0	3,450	0	0	0	0	0	0
与那原町	0	2,100	0	0	0	0	0	0
南風原町	0	3,060	0	0	0	0	0	0
豊見城市	1,300	800	139	0	0	0	0	0
うるま市	0	7,264	0	0	0	0	0	0
那覇市	485	1,376	0	0	0	0	0	0
那覇市	552	1,314	0	0	0	0	0	0
国道329号(旧)	0	253	9,753	0	0	0	0	0
名護市	0	0	3,100	0	0	0	0	0
沖縄市	0	253	0	0	0	0	0	0
宜野座村	0	0	1,374	0	0	0	0	0
うるま市	0	0	5,279	0	0	0	0	0
国道329号(新)	63	395	2,420	0	0	0	0	0
那覇市	0	48	12	0	0	0	0	0
金武町	63	140	1,022	0	0	0	0	0
西原町	0	0	794	0	0	0	0	0
与那原町	0	0	150	0	0	0	0	0
南風原町	0	207	442	0	0	0	0	0
国道330号	1,570	18,605	360	0	0	0	0	0
那覇市	0	1,207	0	0	0	0	0	0
宜野湾市	0	5,790	0	0	0	0	0	0
浦添市	0	6,441	0	0	0	0	0	0
沖縄市	1,570	1,975	360	0	0	0	0	0
北中城村	0	3,192	0	0	0	0	0	0

単位：メートル

舗装済	未舗装	舗装済			道路延長	橋梁		トンネル	
		セメント	アスファルト			個数	延長	個数	延長
			高級	簡易					
77,530	0	165	77,365	0	73,764	45	3,601	1	165
13,626	0	0	13,626	0	12,362	7	1,264	0	0
10,949	0	0	10,949	0	10,923	4	26	0	0
8,702	0	0	8,702	0	8,337	6	365	0	0
12,653	0	0	12,653	0	12,278	6	375	0	0
1,950	0	0	1,950	0	1,943	2	7	0	0
7,810	0	0	7,810	0	7,803	2	7	0	0
3,450	0	0	3,450	0	3,425	4	25	0	0
2,100	0	0	2,100	0	2,097	1	3	0	0
3,060	0	0	3,060	0	3,039	2	21	0	0
2,239	0	0	2,239	0	1,774	2	465	0	0
7,264	0	165	7,099	0	6,456	3	643	1	165
1,861	0	0	1,861	0	1,745	4	116	0	0
1,866	0	0	1,866	0	1,582	2	284	0	0
10,006	0	0	10,006	0	9,965	1	41	0	0
3,100	0	0	3,100	0	3,100	0	0	0	0
253	0	0	253	0	253	0	0	0	0
1,374	0	0	1,374	0	1,374	0	0	0	0
5,279	0	0	5,279	0	5,238	1	41	0	0
2,878	0	0	2,878	0	2,826	1	52	0	0
60	0	0	60	0	60	0	0	0	0
1,225	0	0	1,225	0	1,225	0	0	0	0
794	0	0	794	0	742	1	52	0	0
150	0	0	150	0	150	0	0	0	0
649	0	0	649	0	649	0	0	0	0
20,535	0	128	20,407	0	19,737	10	570	2	228
1,207	0	0	1,207	0	1,207	0	0	0	0
5,790	0	0	5,790	0	5,758	3	32	0	0
6,441	0	128	6,313	0	5,744	3	469	2	228
3,905	0	0	3,905	0	3,901	1	4	0	0
3,192	0	0	3,192	0	3,127	3	65	0	0

路線別内訳
国道（指定区間）

（平成24年4月1日現在）

路線名	総延長	重用	未供用	実延長	改良率(%)	舗高装級率(%)
国道331号	110,454	61,584	0	48,870	100.0	100.0
那覇市	5,300	0	0	5,300	100.0	100.0
名護市	7,811	7,811	0	0	0.0	0.0
糸満市	11,449	0	0	11,449	100.0	100.0
沖縄市	10,949	10,949	0	0	0.0	0.0
宜野座村	8,667	8,667	0	0	0.0	0.0
金武町	12,653	12,653	0	0	0.0	0.0
北中城村	1,950	1,950	0	0	0.0	0.0
中城村	7,810	7,810	0	0	0.0	0.0
西原町	3,450	3,450	0	0	0.0	0.0
与那原町	3,790	1,030	0	2,760	100.0	100.0
豊見城市	3,050	0	0	3,050	100.0	100.0
うるま市	7,264	7,264	0	0	0.0	0.0
南城市	20,831	0	0	20,831	100.0	100.0
八重瀬町	5,480	0	0	5,480	100.0	100.0
国道331号(旧)	8,999	0	0	8,999	100.0	100.0
糸満市	5,183	0	0	5,183	100.0	100.0
豊見城市	3,816	0	0	3,816	100.0	100.0
国道331号(新)	745	0	0	745	100.0	100.0
南城市	745	0	0	745	100.0	100.0
国道332号	3,870	900	0	2,970	100.0	100.0
那覇市	3,870	900	0	2,970	100.0	100.0
国道506号	11,660	0	0	11,660	100.0	100.0
西原町	464	0	0	464	100.0	100.0
南風原町	5,735	0	0	5,735	100.0	100.0
豊見城市	4,882	0	0	4,882	100.0	100.0
八重瀬町	579	0	0	579	100.0	100.0
国道合計	410,874	62,484	18,500	329,890	100.0	100.0
現道計	369,622	62,484	18,500	288,638	100.0	100.0
旧道計	29,836	0	0	29,836	100.0	100.0
新道計	11,416	0	0	11,416	100.0	100.0

単位：メートル

舗装率 簡易含 (%)	歩道橋	道 路 面 積 (㎡)			歩 道 延 長		改良済 延 長	未改良 延 長
		道 路 敷	道 路 部	車 道	設置延長	総延長		
100.0	6	1,090,535	784,895	417,083	47,485	81,534	48,870	0
100.0	2	176,022	168,039	93,539	5,300	10,600	5,300	0
0.0	0	0	0	0	0	0	0	0
100.0	2	291,103	169,489	74,264	11,449	21,704	11,449	0
0.0	0	0	0	0	0	0	0	0
0.0	0	0	0	0	0	0	0	0
0.0	0	0	0	0	0	0	0	0
0.0	0	0	0	0	0	0	0	0
0.0	0	0	0	0	0	0	0	0
0.0	0	0	0	0	0	0	0	0
100.0	0	49,680	49,680	38,640	2,760	5,520	2,760	0
100.0	0	99,552	65,417	23,490	3,050	4,360	3,050	0
0.0	0	0	0	0	0	0	0	0
100.0	1	380,976	262,133	149,386	19,991	31,064	20,831	0
100.0	1	93,202	70,137	37,764	4,935	8,286	5,480	0
100.0	1	166,756	160,778	85,399	8,999	17,168	8,999	0
100.0	1	85,778	85,218	48,459	5,183	9,536	5,183	0
100.0	0	80,978	75,560	36,940	3,816	7,632	3,816	0
100.0	0	29,867	11,063	5,104	745	745	745	0
100.0	0	29,867	11,063	5,104	745	745	745	0
100.0	0	101,070	91,172	43,862	2,200	5,940	2,970	0
100.0	0	101,070	91,172	43,862	2,200	5,940	2,970	0
100.0	0	304,045	192,385	128,226	0	0	11,660	0
100.0	0	23,740	9,280	6,496	0	0	464	0
100.0	0	166,797	100,395	75,677	0	0	5,735	0
100.0	0	101,522	76,717	41,895	0	0	4,882	0
100.0	0	11,986	5,993	4,158	0	0	579	0
100.0	56	9,077,155	6,300,565	3,674,662	301,275	544,942	329,890	0
100.0	52	7,786,892	5,464,073	3,199,979	265,813	483,726	288,638	0
100.0	4	640,549	553,052	347,402	26,736	50,957	29,836	0
100.0	0	649,714	283,440	127,281	8,726	10,259	11,416	0

路線別内訳

(平成24年4月1日現在)

国道(指定区間)

路線名	改良済				未改良			
	19.5m以上	13.0m以上	5.5m以上	5.5m未満	5.5m以上	3.5m以上	3.5m未満	うち自動車交通不能
国道331号	1,075	5,295	42,500	0	0	0	0	0
那覇市	1,075	1,005	3,220	0	0	0	0	0
名護市	0	0	0	0	0	0	0	0
糸満市	0	880	10,569	0	0	0	0	0
沖縄市	0	0	0	0	0	0	0	0
宜野座村	0	0	0	0	0	0	0	0
金武町	0	0	0	0	0	0	0	0
北中城村	0	0	0	0	0	0	0	0
中城村	0	0	0	0	0	0	0	0
西原町	0	0	0	0	0	0	0	0
与那原町	0	2,760	0	0	0	0	0	0
豊見城市	0	410	2,640	0	0	0	0	0
うるま市	0	0	0	0	0	0	0	0
南城市	0	160	20,671	0	0	0	0	0
八重瀬町	0	80	5,400	0	0	0	0	0
国道331号(旧)	0	0	8,999	0	0	0	0	0
糸満市	0	0	5,183	0	0	0	0	0
豊見城市	0	0	3,816	0	0	0	0	0
国道331号(新)	0	0	745	0	0	0	0	0
南城市	0	0	745	0	0	0	0	0
国道332号	0	2,970	0	0	0	0	0	0
那覇市	0	2,970	0	0	0	0	0	0
国道506号	0	5,384	6,276	0	0	0	0	0
西原町	0	464	0	0	0	0	0	0
南風原町	0	4,920	815	0	0	0	0	0
豊見城市	0	0	4,882	0	0	0	0	0
八重瀬町	0	0	579	0	0	0	0	0
国道合計	28,003	102,694	197,868	1,325	0	0	0	0
現道計	23,523	99,258	165,857	0	0	0	0	0
旧道計	4,358	253	25,225	0	0	0	0	0
新道計	122	3,183	6,786	1,325	0	0	0	0

単位：メートル

舗装済	未舗装	舗装済			道路延長	橋梁		トンネル	
		セメント	アスファルト			個数	延長	個数	延長
			高級	簡易					
48,870	0	0	48,870	0	44,908	31	3,962	0	0
5,300	0	0	5,300	0	5,283	4	17	0	0
0	0	0	0	0	0	0	0	0	0
11,449	0	0	11,449	0	9,973	5	1,476	0	0
0	0	0	0	0	0	0	0	0	0
0	0	0	0	0	0	0	0	0	0
0	0	0	0	0	0	0	0	0	0
0	0	0	0	0	0	0	0	0	0
0	0	0	0	0	0	0	0	0	0
2,760	0	0	2,760	0	2,760	0	0	0	0
3,050	0	0	3,050	0	1,195	3	1,855	0	0
0	0	0	0	0	0	0	0	0	0
20,831	0	0	20,831	0	20,378	16	453	0	0
5,480	0	0	5,480	0	5,319	3	161	0	0
8,999	0	0	8,999	0	8,926	3	73	0	0
5,183	0	0	5,183	0	5,135	1	48	0	0
3,816	0	0	3,816	0	3,791	2	25	0	0
745	0	0	745	0	683	1	62	0	0
745	0	0	745	0	683	1	62	0	0
2,970	0	0	2,970	0	2,970	0	0	0	0
2,970	0	0	2,970	0	2,970	0	0	0	0
11,660	0	0	11,660	0	5,959	9	5,701	0	0
464	0	0	464	0	6	2	458	0	0
5,735	0	0	5,735	0	492	7	5,243	0	0
4,882	0	0	4,882	0	4,882	0	0	0	0
579	0	0	579	0	579	0	0	0	0
329,890	0	2,477	327,413	0	302,435	208	20,714	11	6,741
288,638	0	2,477	286,161	0	263,832	189	19,083	10	5,723
29,836	0	0	29,836	0	29,576	12	260	0	0
11,416	0	0	11,416	0	9,027	7	1,371	1	1,018

路線別内訳

(平成24年4月1日現在)

国道 (指定区間外)

路線名	総延長	重用	未供用	実延長	改良率 (%)	舗装率 (%)
国道330号	5,718	0	0	5,718	100.0	100.0
那覇市	5,718	0	0	5,718	100.0	100.0
国道331号	34,512	0	0	34,512	97.6	97.6
名護市	18,415	0	0	18,415	100.0	100.0
大宜味村	5,882	0	0	5,882	86.1	86.1
東村	10,215	0	0	10,215	100.0	100.0
国道331号(旧)	4,899	0	0	4,899	65.5	65.9
名護市	4,280	0	0	4,280	75.0	75.0
大宜味村	304	0	0	304	0.0	0.0
東村	315	0	0	315	0.0	5.4
国道390号	547,626	0	489,000	58,626	99.0	91.5
那覇市	165,609	0	165,000	609	100.0	100.0
石垣市	109,568	0	79,500	30,068	100.0	86.7
宮古島市	272,449	0	244,500	27,949	97.9	96.5
国道390号(旧)	4,154	0	0	4,154	77.3	42.9
石垣市	4,154	0	0	4,154	77.3	42.9
国道449号	17,800	0	0	17,800	100.0	100.0
名護市	7,930	0	0	7,930	100.0	100.0
本部町	9,870	0	0	9,870	100.0	100.0
国道449号(旧)	8,352	0	0	8,352	100.0	100.0
名護市	6,992	0	0	6,992	100.0	100.0
本部町	1,360	0	0	1,360	100.0	100.0
国道505号	21,535	0	0	21,535	100.0	95.7
名護市	5,527	0	0	5,527	100.0	83.2
今帰仁村	11,776	0	0	11,776	100.0	100.0
本部町	4,232	0	0	4,232	100.0	100.0
国道505号(旧)	840	0	0	840	66.0	66.0
名護市	690	0	0	690	58.6	58.6
今帰仁村	150	0	0	150	100.0	100.0

単位：メートル

舗装率 簡易含 (%)	歩道橋	道 路 面 積 (㎡)			歩 道 延 長		改良済 延 長	未改良 延 長
		道 路 敷	道 路 部	車 道	設置延長	総延長		
100.0	7	172,987	161,883	83,923	5,629	10,978	5,718	0
100.0	7	172,987	161,883	83,923	5,629	10,978	5,718	0
100.0	0	735,142	320,044	239,951	14,740	17,268	33,695	817
100.0	0	403,208	169,849	131,951	6,641	7,524	18,415	0
100.0	0	102,099	56,697	39,827	2,917	3,680	5,065	817
100.0	0	229,835	93,498	68,173	5,182	6,064	10,215	0
97.0	0	73,847	38,452	24,739	1,283	1,475	3,209	1,690
96.6	0	67,951	33,818	20,953	1,273	1,465	3,209	1,071
100.0	0	3,158	2,468	2,164	0	0	0	304
100.0	0	2,738	2,166	1,622	10	10	0	315
100.0	0	1,022,424	793,058	369,358	54,112	107,269	58,041	585
100.0	0	10,110	10,110	5,545	609	1,062	609	0
100.0	0	603,603	428,281	179,791	30,068	60,782	30,068	0
100.0	0	408,711	354,667	184,022	23,435	45,425	27,364	585
70.8	0	52,714	50,470	28,634	3,527	6,859	3,213	941
70.8	0	52,714	50,470	28,634	3,527	6,859	3,213	941
100.0	0	522,329	370,740	203,292	17,789	34,453	17,800	0
100.0	0	304,272	232,807	118,455	7,930	15,945	7,930	0
100.0	0	218,057	137,933	84,837	9,859	18,508	9,870	0
100.0	0	100,666	98,402	65,176	6,354	12,438	8,352	0
100.0	0	84,120	84,120	55,936	5,264	10,528	6,992	0
100.0	0	16,546	14,282	9,240	1,090	1,910	1,360	0
100.0	0	309,394	229,765	133,115	17,408	37,620	21,535	0
100.0	0	76,076	47,036	32,525	1,756	3,390	5,527	0
100.0	0	174,889	133,764	74,086	11,420	25,798	11,776	0
100.0	0	58,429	48,965	26,504	4,232	8,432	4,232	0
100.0	0	9,143	7,231	5,161	421	765	554	286
100.0	0	6,851	5,405	4,097	271	461	404	286
100.0	0	2,292	1,826	1,064	150	304	150	0

路線別内訳 (平成24年4月1日現在)
 国道(指定区間外)

路線名	改 良 済				未 改 良			
	19.5m 以上	13.0m以上	5.5m 以上	5.5m 未満	5.5m 以上	3.5m 以上	3.5m 未満	うち自動車 交通不能
国道330号	752	2,900	2,066	0	0	0	0	0
那覇市	752	2,900	2,066	0	0	0	0	0
国道331号	7	205	33,179	304	160	657	0	0
名護市	0	88	18,247	80	0	0	0	0
大宜味村	7	111	4,921	26	160	657	0	0
東村	0	6	10,011	198	0	0	0	0
国道331号(旧)	0	0	2,912	297	341	906	443	0
名護市	0	0	2,912	297	23	631	417	0
大宜味村	0	0	0	0	304	0	0	0
東村	0	0	0	0	14	275	26	0
国道390号	0	367	57,294	380	0	585	0	0
那覇市	0	0	609	0	0	0	0	0
石垣市	0	0	30,068	0	0	0	0	0
宮古島市	0	367	26,617	380	0	585	0	0
国道390号(旧)	0	0	3,213	0	0	941	0	0
石垣市	0	0	3,213	0	0	941	0	0
国道449号	52	10,620	7,128	0	0	0	0	0
名護市	52	7,432	446	0	0	0	0	0
本部町	0	3,188	6,682	0	0	0	0	0
国道449号(旧)	0	0	8,352	0	0	0	0	0
名護市	0	0	6,992	0	0	0	0	0
本部町	0	0	1,360	0	0	0	0	0
国道505号	0	5	21,172	358	0	0	0	0
名護市	0	0	5,527	0	0	0	0	0
今帰仁村	0	5	11,505	266	0	0	0	0
本部町	0	0	4,140	92	0	0	0	0
国道505号(旧)	0	0	517	37	67	219	0	0
名護市	0	0	367	37	67	219	0	0
今帰仁村	0	0	150	0	0	0	0	0

単位：メートル

舗装済	未舗装	舗装済			道路延長	橋梁		トンネル	
		セメント	アスファルト			個数	延長	個数	延長
			高級	簡易					
5,718	0	0	5,718	0	5,193	6	525	0	0
5,718	0	0	5,718	0	5,193	6	525	0	0
34,512	0	626	33,069	817	32,615	27	1,271	2	626
18,415	0	626	17,789	0	16,985	14	804	2	626
5,882	0	0	5,065	817	5,735	4	147	0	0
10,215	0	0	10,215	0	9,895	9	320	0	0
4,753	146	17	3,209	1,527	4,842	5	57	0	0
4,134	146	0	3,209	925	4,240	4	40	0	0
304	0	0	0	304	304	0	0	0	0
315	0	17	0	298	298	1	17	0	0
58,626	0	0	53,638	4,988	58,330	19	296	0	0
609	0	0	609	0	609	0	0	0	0
30,068	0	0	26,067	4,001	29,786	16	282	0	0
27,949	0	0	26,962	987	27,935	3	14	0	0
2,943	1,211	0	1,781	1,162	4,154	0	0	0	0
2,943	1,211	0	1,781	1,162	4,154	0	0	0	0
17,800	0	0	17,800	0	16,464	13	1,336	0	0
7,930	0	0	7,930	0	7,196	7	734	0	0
9,870	0	0	9,870	0	9,268	6	602	0	0
8,352	0	0	8,352	0	8,237	6	115	0	0
6,992	0	0	6,992	0	6,877	6	115	0	0
1,360	0	0	1,360	0	1,360	0	0	0	0
21,535	0	0	20,605	930	21,414	12	121	0	0
5,527	0	0	4,597	930	5,470	1	57	0	0
11,776	0	0	11,776	0	11,715	10	61	0	0
4,232	0	0	4,232	0	4,229	1	3	0	0
840	0	0	554	286	803	1	37	0	0
690	0	0	404	286	653	1	37	0	0
150	0	0	150	0	150	0	0	0	0

路線別内訳

(平成24年4月1日現在)

国道(指定区間外)

路線名	総延長	重用	未供用	実延長	改良率(%)	舗装率(%)
国道507号	26,055	13,000	0	13,055	100.0	100.0
那覇市	3,893	0	0	3,893	100.0	100.0
糸満市	10,000	10,000	0	0	0.0	0.0
南風原町	1,648	0	0	1,648	100.0	100.0
八重瀬町	10,514	3,000	0	7,514	100.0	100.0
国道507号(新)	1,880	0	0	1,880	100.0	100.0
南風原町	1,399	0	0	1,399	100.0	100.0
八重瀬町	481	0	0	481	100.0	100.0
国道合計	673,371	13,000	489,000	171,371	97.5	93.5
現道計	653,246	13,000	489,000	151,246	99.1	95.5
旧道計	18,245	0	0	18,245	84.0	76.3
新道計	1,880	0	0	1,880	100.0	100.0

単位：メートル

舗装簡易含率 (%)	歩道橋	道 路 面 積 (㎡)			歩 道 延 長		改良済延長	未改良延長
		道路敷	道路部	車道	設置延長	総延長		
100.0	2	215,242	194,349	113,599	12,866	25,011	13,055	0
100.0	1	73,686	72,855	46,366	3,893	7,902	3,893	0
0.0	0	0	0	0	0	0	0	0
100.0	0	23,076	21,592	10,726	1,648	3,292	1,648	0
100.0	1	118,480	99,902	56,507	7,325	13,817	7,514	0
100.0	0	95,468	70,194	41,173	1,857	3,615	1,880	0
100.0	0	69,552	54,796	32,717	1,376	2,652	1,399	0
100.0	0	25,916	15,398	8,456	481	963	481	0
99.2	9	3,309,356	2,334,588	1,308,121	135,986	257,751	167,052	4,319
100.0	9	2,977,518	2,069,839	1,143,238	122,544	232,599	149,844	1,402
92.6	0	236,370	194,555	123,710	11,585	21,537	15,328	2,917
100.0	0	95,468	70,194	41,173	1,857	3,615	1,880	0

路線別内訳 (平成24年4月1日現在)

国道(指定区間外)

路線名	改良済				未改良			
	19.5m以上	13.0m以上	5.5m以上	5.5m未満	5.5m以上	3.5m以上	3.5m未満	うち自動車交通不能
国道507号	483	385	12,187	0	0	0	0	0
那覇市	43	367	3,483	0	0	0	0	0
糸満市	0	0	0	0	0	0	0	0
南風原町	0	0	1,648	0	0	0	0	0
八重瀬町	440	18	7,056	0	0	0	0	0
国道507号(新)	1,051	829	0	0	0	0	0	0
南風原町	991	408	0	0	0	0	0	0
八重瀬町	60	421	0	0	0	0	0	0
国道合計	2,345	15,311	148,020	1,376	568	3,308	443	0
現道計	1,294	14,482	133,026	1,042	160	1,242	0	0
旧道計	0	0	14,994	334	408	2,066	443	0
新道計	1,051	829	0	0	0	0	0	0

単位：メートル

舗装済	未舗装	舗装済			道路延長	橋梁		トンネル	
		セメント	アスファルト			個数	延長	個数	延長
			高級	簡易					
13,055	0	0	13,055	0	12,834	9	221	0	0
3,893	0	0	3,893	0	3,840	2	53	0	0
0	0	0	0	0	0	0	0	0	0
1,648	0	0	1,648	0	1,586	2	62	0	0
7,514	0	0	7,514	0	7,408	5	106	0	0
1,880	0	0	1,880	0	1,614	2	266	0	0
1,399	0	0	1,399	0	1,169	1	230	0	0
481	0	0	481	0	445	1	36	0	0
170,014	1,357	643	159,661	9,710	166,500	100	4,245	2	626
151,246	0	626	143,885	6,735	146,850	86	3,770	2	626
16,888	1,357	17	13,896	2,975	18,036	12	209	0	0
1,880	0	0	1,880	0	1,614	2	266	0	0

路線別内訳
主要地方道

(平成24年4月1日現在)

路線名	総延長	重用	未供用	実延長	改良率(%)	舗高装級率(%)
本部循環線	43,737	42,036	0	1,701	100.0	100.0
今帰仁村	11,776	11,776	0	0	0.0	0.0
本部町	13,491	13,491	0	0	0.0	0.0
名護市	11,592	9,891	0	1,701	100.0	100.0
名護市	6,878	6,878	0	0	0.0	0.0
名護運天港線	15,055	805	0	14,250	100.0	100.0
名護市	4,875	0	0	4,875	100.0	100.0
今帰仁村	10,180	805	0	9,375	100.0	100.0
名護運天港線(旧)	4,490	0	0	4,490	100.0	100.0
名護市	810	0	0	810	100.0	100.0
今帰仁村	3,680	0	0	3,680	100.0	100.0
石川仲泊線	3,674	0	0	3,674	100.0	100.0
恩納村	1,254	0	0	1,254	100.0	100.0
うるま市	2,420	0	0	2,420	100.0	100.0
沖縄嘉手納線	6,323	0	0	6,323	100.0	100.0
沖縄市	3,889	0	0	3,889	100.0	100.0
嘉手納町	2,434	0	0	2,434	100.0	100.0
沖縄石川線	11,546	0	0	11,546	100.0	100.0
沖縄市	1,543	0	0	1,543	100.0	100.0
うるま市	10,003	0	0	10,003	100.0	100.0
糸満与那原線	16,384	1,729	0	14,655	99.0	98.2
糸満市	6,020	303	0	5,717	100.0	95.4
与那原町	3,079	1,185	0	1,894	100.0	100.0
南城市	4,865	0	0	4,865	97.1	100.0
八重瀬町	2,420	241	0	2,179	100.0	100.0
糸満与那原線(旧)	1,420	0	0	1,420	4.2	0.0
南城市	1,420	0	0	1,420	4.2	0.0
平良城辺線	13,924	9	0	13,915	92.6	95.5
宮古島市	13,924	9	0	13,915	92.6	95.5
平良城辺線(旧)	690	0	0	690	69.1	69.1
宮古島市	690	0	0	690	69.1	69.1

単位：メートル

舗装率 簡易含 (%)	歩道橋	道 路 面 積 (㎡)			歩 道 延 長		改良済 延 長	未改良 延 長
		道 路 敷	道 路 部	車 道	設置延長	総延長		
100.0	0	26,850	26,647	12,378	1,701	3,320	1,701	0
0.0	0	0	0	0	0	0	0	0
0.0	0	0	0	0	0	0	0	0
100.0	0	26,850	26,647	12,378	1,701	3,320	1,701	0
0.0	0	0	0	0	0	0	0	0
100.0	0	282,248	161,318	86,827	13,319	18,189	14,250	0
100.0	0	95,353	47,913	32,325	3,944	3,956	4,875	0
100.0	0	186,895	113,405	54,502	9,375	14,233	9,375	0
100.0	0	24,695	24,695	20,205	0	0	4,490	0
100.0	0	4,455	4,455	3,645	0	0	810	0
100.0	0	20,240	20,240	16,560	0	0	3,680	0
100.0	0	125,293	68,041	45,905	3,566	6,351	3,674	0
100.0	0	41,466	17,048	11,042	1,146	1,511	1,254	0
100.0	0	83,827	50,993	34,863	2,420	4,840	2,420	0
100.0	0	125,112	93,838	69,747	4,017	5,426	6,323	0
100.0	0	80,559	61,298	46,668	2,246	3,556	3,889	0
100.0	0	44,553	32,540	23,079	1,771	1,870	2,434	0
100.0	0	206,059	192,723	118,934	10,881	21,752	11,546	0
100.0	0	28,684	28,113	18,554	1,543	3,085	1,543	0
100.0	0	177,375	164,610	100,380	9,338	18,667	10,003	0
100.0	0	237,433	191,635	111,683	13,931	27,336	14,512	143
100.0	0	87,716	69,354	38,612	5,140	9,894	5,717	0
100.0	0	45,915	43,621	27,427	1,856	3,690	1,894	0
100.0	0	72,163	54,691	31,480	4,756	9,394	4,722	143
100.0	0	31,639	23,969	14,164	2,179	4,358	2,179	0
100.0	0	21,543	17,725	7,460	1,250	2,081	60	1,360
100.0	0	21,543	17,725	7,460	1,250	2,081	60	1,360
100.0	0	210,531	200,018	102,515	12,719	23,470	12,883	1,032
100.0	0	210,531	200,018	102,515	12,719	23,470	12,883	1,032
72.5	0	5,905	5,848	3,607	477	477	477	213
72.5	0	5,905	5,848	3,607	477	477	477	213

路線別内訳

主要地方道

(平成24年4月1日現在)

路線名	改 良 済				未 改 良			
	19.5m 以上	13.0m以 上	5.5m 以上	5.5m 未満	5.5m 以上	3.5m 以上	3.5m 未満	うち自動車 交通不能
本部循環線	0	33	1,668	0	0	0	0	0
今帰仁村	0	0	0	0	0	0	0	0
本部町	0	0	0	0	0	0	0	0
名護市	0	33	1,668	0	0	0	0	0
名護市	0	0	0	0	0	0	0	0
名護運天港線	0	0	14,059	191	0	0	0	0
名護市	0	0	4,684	191	0	0	0	0
今帰仁村	0	0	9,375	0	0	0	0	0
名護運天港線(旧)	0	0	0	4,490	0	0	0	0
名護市	0	0	0	810	0	0	0	0
今帰仁村	0	0	0	3,680	0	0	0	0
石川仲泊線	229	2,559	146	740	0	0	0	0
恩納村	106	262	146	740	0	0	0	0
うるま市	123	2,297	0	0	0	0	0	0
沖縄嘉手納線	100	591	5,632	0	0	0	0	0
沖縄市	100	462	3,327	0	0	0	0	0
嘉手納町	0	129	2,305	0	0	0	0	0
沖縄石川線	0	719	10,827	0	0	0	0	0
沖縄市	0	0	1,543	0	0	0	0	0
うるま市	0	719	9,284	0	0	0	0	0
糸満与那原線	0	1,894	12,357	261	143	0	0	0
糸満市	0	0	5,456	261	0	0	0	0
与那原町	0	1,894	0	0	0	0	0	0
南城市	0	0	4,722	0	143	0	0	0
八重瀬町	0	0	2,179	0	0	0	0	0
糸満与那原線(旧)	0	60	0	0	540	820	0	0
南城市	0	60	0	0	540	820	0	0
平良城辺線	0	0	12,883	0	0	1,032	0	0
宮古島市	0	0	12,883	0	0	1,032	0	0
平良城辺線(旧)	0	0	477	0	0	213	0	0
宮古島市	0	0	477	0	0	213	0	0

単位：メートル

舗装済	未舗装	舗装済			道路延長	橋梁		トンネル	
		セメント	アスファルト			個数	延長	個数	延長
			高級	簡易					
1,701	0	0	1,701	0	1,690	1	11	0	0
0	0	0	0	0	0	0	0	0	0
0	0	0	0	0	0	0	0	0	0
1,701	0	0	1,701	0	1,690	1	11	0	0
0	0	0	0	0	0	0	0	0	0
14,250	0	667	13,583	0	13,348	8	235	2	667
4,875	0	0	4,875	0	4,691	5	184	0	0
9,375	0	667	8,708	0	8,657	3	51	2	667
4,490	0	0	4,490	0	4,490	0	0	0	0
810	0	0	810	0	810	0	0	0	0
3,680	0	0	3,680	0	3,680	0	0	0	0
3,674	0	0	3,674	0	3,592	1	82	0	0
1,254	0	0	1,254	0	1,172	1	82	0	0
2,420	0	0	2,420	0	2,420	0	0	0	0
6,323	0	0	6,323	0	6,298	1	25	0	0
3,889	0	0	3,889	0	3,864	1	25	0	0
2,434	0	0	2,434	0	2,434	0	0	0	0
11,546	0	0	11,546	0	11,501	2	45	0	0
1,543	0	0	1,543	0	1,543	0	0	0	0
10,003	0	0	10,003	0	9,958	2	45	0	0
14,655	0	0	14,394	261	14,476	9	179	0	0
5,717	0	0	5,456	261	5,668	3	49	0	0
1,894	0	0	1,894	0	1,812	1	82	0	0
4,865	0	0	4,865	0	4,843	2	22	0	0
2,179	0	0	2,179	0	2,153	3	26	0	0
1,420	0	0	0	1,420	1,420	0	0	0	0
1,420	0	0	0	1,420	1,420	0	0	0	0
13,915	0	422	12,869	624	13,889	3	26	0	0
13,915	0	422	12,869	624	13,889	3	26	0	0
500	190	0	477	23	690	0	0	0	0
500	190	0	477	23	690	0	0	0	0

路線別内訳

主要地方道

(平成24年4月1日現在)

路線名	総延長	重用	未供用	実延長	改良率(%)	舗装率(%)
石垣港伊原間線	39,643	0	0	39,643	100.0	100.0
石垣市	39,643	0	0	39,643	100.0	100.0
石垣港伊原間線(旧)	3,733	0	0	3,733	6.0	0.0
石垣市	3,733	0	0	3,733	6.0	0.0
石垣港伊原間線(新)	100	0	0	100	100.0	100.0
石垣市	100	0	0	100	100.0	100.0
宜野湾北中城線	5,390	0	0	5,390	100.0	100.0
宜野湾市	2,238	0	0	2,238	100.0	100.0
北中城村	3,152	0	0	3,152	100.0	100.0
那覇糸満線	16,416	388	0	16,028	100.0	100.0
那覇市	6,876	42	0	6,834	100.0	100.0
糸満市	3,626	60	0	3,566	100.0	100.0
南風原町	3,442	286	0	3,156	100.0	100.0
八重瀬町	2,472	0	0	2,472	100.0	100.0
那覇糸満線(旧)	7,087	836	0	6,251	99.5	100.0
糸満市	3,896	619	0	3,277	99.0	100.0
南風原町	828	0	0	828	100.0	100.0
八重瀬町	2,363	217	0	2,146	100.0	100.0
那覇糸満線(新)	1,033	0	0	1,033	100.0	100.0
南風原町	1,033	0	0	1,033	100.0	100.0
保良西里線	31,444	0	469	30,975	99.6	98.5
宮古島市	31,444	0	469	30,975	99.6	98.5
保良西里線(旧)	1,196	0	0	1,196	0.0	0.0
宮古島市	1,196	0	0	1,196	0.0	0.0
国頭東線	49,883	0	0	49,883	100.0	100.0
国頭村	29,287	0	0	29,287	100.0	100.0
東村	20,596	0	0	20,596	100.0	100.0
国頭東線(旧)	1,661	0	0	1,661	0.0	79.1
国頭村	1,562	0	0	1,562	0.0	77.8
東村	99	0	0	99	0.0	100.0

単位：メートル

舗装率 簡易含 (%)	歩道橋	道 路 面 積 (㎡)			歩 道 延 長		改良済 延 長	未改良 延 長
		道 路 敷	道 路 部	車 道	設置延長	総延長		
100.0	0	581,414	414,108	263,179	24,939	30,831	39,643	0
100.0	0	581,414	414,108	263,179	24,939	30,831	39,643	0
12.9	0	25,880	18,993	15,257	0	0	224	3,509
12.9	0	25,880	18,993	15,257	0	0	224	3,509
100.0	0	1,250	1,100	600	0	0	100	0
100.0	0	1,250	1,100	600	0	0	100	0
100.0	0	148,419	131,920	72,277	5,390	10,749	5,390	0
100.0	0	70,994	68,863	39,365	2,238	4,459	2,238	0
100.0	0	77,425	63,057	32,912	3,152	6,290	3,152	0
100.0	3	465,407	386,702	222,699	15,896	31,553	16,028	0
100.0	3	193,286	180,076	108,253	6,702	13,319	6,834	0
100.0	0	119,332	86,025	48,913	3,566	7,132	3,566	0
100.0	0	72,845	62,072	31,579	3,156	6,191	3,156	0
100.0	0	79,944	58,529	33,954	2,472	4,911	2,472	0
100.0	0	72,719	65,579	36,541	4,262	7,241	6,218	33
100.0	0	34,296	30,521	18,223	2,129	3,359	3,244	33
100.0	0	12,079	11,617	5,762	828	1,645	828	0
100.0	0	26,344	23,441	12,556	1,305	2,237	2,146	0
100.0	0	30,920	21,498	8,565	1,033	2,035	1,033	0
100.0	0	30,920	21,498	8,565	1,033	2,035	1,033	0
100.0	0	488,880	389,368	203,555	29,590	30,956	30,852	123
100.0	0	488,880	389,368	203,555	29,590	30,956	30,852	123
100.0	0	7,414	5,980	4,784	0	0	0	1,196
100.0	0	7,414	5,980	4,784	0	0	0	1,196
100.0	0	1,102,137	413,888	357,375	7,124	8,853	49,883	0
100.0	0	577,079	226,546	192,243	3,685	3,777	29,287	0
100.0	0	525,058	187,342	165,132	3,439	5,076	20,596	0
79.1	0	25,921	10,404	8,592	0	0	0	1,661
77.8	0	24,962	9,740	8,059	0	0	0	1,562
100.0	0	959	664	533	0	0	0	99

路線別内訳

主要地方道

(平成24年4月1日現在)

路線名	改良済				未改良			
	19.5m以上	13.0m以上	5.5m以上	5.5m未満	5.5m以上	3.5m以上	3.5m未満	うち自動車交通不能
石垣港伊原間線	76	4	39,465	98	0	0	0	0
石垣市	76	4	39,465	98	0	0	0	0
石垣港伊原間線(旧)	0	0	0	224	0	3,509	0	0
石垣市	0	0	0	224	0	3,509	0	0
石垣港伊原間線(新)	0	0	100	0	0	0	0	0
石垣市	0	0	100	0	0	0	0	0
宜野湾北中城線	301	2,656	2,433	0	0	0	0	0
宜野湾市	113	2,125	0	0	0	0	0	0
北中城村	188	531	2,433	0	0	0	0	0
那覇糸満線	308	13,270	2,450	0	0	0	0	0
那覇市	147	6,385	302	0	0	0	0	0
糸満市	0	3,500	66	0	0	0	0	0
南風原町	161	961	2,034	0	0	0	0	0
八重瀬町	0	2,424	48	0	0	0	0	0
那覇糸満線(旧)	0	0	4,440	1,778	10	23	0	0
糸満市	0	0	2,032	1,212	10	23	0	0
南風原町	0	0	828	0	0	0	0	0
八重瀬町	0	0	1,580	566	0	0	0	0
那覇糸満線(新)	0	27	1,006	0	0	0	0	0
南風原町	0	27	1,006	0	0	0	0	0
保良西里線	0	0	30,852	0	0	123	0	0
宮古島市	0	0	30,852	0	0	123	0	0
保良西里線(旧)	0	0	0	0	0	1,196	0	0
宮古島市	0	0	0	0	0	1,196	0	0
国頭東線	0	9	49,681	193	0	0	0	0
国頭村	0	9	29,085	193	0	0	0	0
東村	0	0	20,596	0	0	0	0	0
国頭東線(旧)	0	0	0	0	808	425	428	0
国頭村	0	0	0	0	808	326	428	0
東村	0	0	0	0	0	99	0	0

単位：メートル

舗装済	未舗装	舗装済			道路延長	橋梁		トンネル	
		セメント	アスファルト			個数	延長	個数	延長
			高級	簡易					
39,643	0	0	39,643	0	39,010	39	633	0	0
39,643	0	0	39,643	0	39,010	39	633	0	0
483	3,250	0	0	483	3,711	1	22	0	0
483	3,250	0	0	483	3,711	1	22	0	0
100	0	0	100	0	100	0	0	0	0
100	0	0	100	0	100	0	0	0	0
5,390	0	0	5,390	0	5,388	1	2	0	0
2,238	0	0	2,238	0	2,238	0	0	0	0
3,152	0	0	3,152	0	3,150	1	2	0	0
16,028	0	0	16,028	0	15,119	6	909	0	0
6,834	0	0	6,834	0	6,587	2	247	0	0
3,566	0	0	3,566	0	3,526	1	40	0	0
3,156	0	0	3,156	0	3,139	1	17	0	0
2,472	0	0	2,472	0	1,867	2	605	0	0
6,251	0	0	6,251	0	6,233	2	18	0	0
3,277	0	0	3,277	0	3,277	0	0	0	0
828	0	0	828	0	824	1	4	0	0
2,146	0	0	2,146	0	2,132	1	14	0	0
1,033	0	0	1,033	0	1,015	1	18	0	0
1,033	0	0	1,033	0	1,015	1	18	0	0
30,975	0	0	30,502	473	30,953	4	22	0	0
30,975	0	0	30,502	473	30,953	4	22	0	0
1,196	0	0	0	1,196	1,190	1	6	0	0
1,196	0	0	0	1,196	1,190	1	6	0	0
49,883	0	30	49,853	0	48,806	20	1,077	0	0
29,287	0	30	29,257	0	28,544	12	743	0	0
20,596	0	0	20,596	0	20,262	8	334	0	0
1,314	347	0	1,314	0	1,650	1	11	0	0
1,215	347	0	1,215	0	1,551	1	11	0	0
99	0	0	99	0	99	0	0	0	0

路線別内訳
主要地方道

(平成24年4月1日現在)

路線名	総延長	重用	未供用	実延長	改良率(%)	舗高装級率(%)
名護宜野座線	16,799	6,012	0	10,787	100.0	100.0
名護市	13,896	6,012	0	7,884	100.0	100.0
宜野座村	2,903	0	0	2,903	100.0	100.0
名護本部線	17,516	1,842	0	15,674	100.0	100.0
名護市	7,455	66	0	7,389	100.0	100.0
本部町	10,061	1,776	0	8,285	100.0	100.0
名護本部線(旧)	3,415	0	0	3,415	35.2	18.0
名護市	2,079	0	0	2,079	32.5	29.6
本部町	1,336	0	0	1,336	39.4	0.0
屋嘉恩納線	3,666	0	0	3,666	100.0	100.0
恩納村	1,889	0	0	1,889	100.0	100.0
金武町	1,777	0	0	1,777	100.0	100.0
伊計平良川線	22,752	0	3,332	19,420	100.0	100.0
うるま市	22,752	0	3,332	19,420	100.0	100.0
伊計平良川線(旧)	643	0	0	643	100.0	100.0
うるま市	643	0	0	643	100.0	100.0
沖縄北谷線	4,588	0	0	4,588	100.0	100.0
沖縄市	2,008	0	0	2,008	100.0	100.0
北谷町	2,580	0	0	2,580	100.0	100.0
浦添西原線	11,482	1,038	2,625	7,819	100.0	100.0
浦添市	6,356	682	1,599	4,075	100.0	100.0
西原町	5,126	356	1,026	3,744	100.0	100.0
浦添西原線(旧)	1,335	208	0	1,127	100.0	100.0
浦添市	1,335	208	0	1,127	100.0	100.0
沖縄環状線	17,806	1,566	3,667	12,573	100.0	100.0
北中城村	1,453	30	1,334	89	100.0	100.0
うるま市	3,440	23	0	3,417	100.0	100.0
沖縄市	5,928	1,513	0	4,415	100.0	100.0
沖縄市	6,985	0	2,333	4,652	100.0	100.0

単位：メートル

舗 装 率 含 (%)	歩 道 橋	道 路 面 積 (㎡)			歩 道 延 長		改 良 済 延 長	未 改 良 延 長
		道 路 敷	道 路 部	車 道	設 置 延 長	総 延 長		
100.0	0	213,444	128,162	79,954	7,375	13,138	10,787	0
100.0	0	143,671	100,058	56,290	7,079	12,542	7,884	0
100.0	0	69,773	28,104	23,664	296	596	2,903	0
100.0	0	282,686	180,775	112,434	13,640	22,077	15,674	0
100.0	0	124,420	89,532	54,899	7,183	10,737	7,389	0
100.0	0	158,266	91,243	57,535	6,457	11,340	8,285	0
100.0	0	23,758	19,006	15,532	0	0	1,201	2,214
100.0	0	14,491	11,844	9,755	0	0	675	1,404
100.0	0	9,267	7,162	5,777	0	0	526	810
100.0	0	86,726	38,228	24,680	3,662	4,193	3,666	0
100.0	0	46,484	20,268	12,988	1,889	1,896	1,889	0
100.0	0	40,242	17,960	11,692	1,773	2,297	1,777	0
100.0	1	603,827	351,103	208,092	19,297	32,992	19,420	0
100.0	1	603,827	351,103	208,092	19,297	32,992	19,420	0
100.0	1	7,807	6,585	4,194	643	918	643	0
100.0	1	7,807	6,585	4,194	643	918	643	0
100.0	1	120,097	109,374	60,763	4,588	8,455	4,588	0
100.0	0	61,846	52,087	29,528	2,008	3,289	2,008	0
100.0	1	58,251	57,287	31,235	2,580	5,166	2,580	0
100.0	2	152,694	133,445	71,276	7,298	14,551	7,819	0
100.0	2	93,022	76,610	43,100	3,554	7,137	4,075	0
100.0	0	59,672	56,835	28,176	3,744	7,414	3,744	0
100.0	0	9,912	8,809	5,751	398	405	1,127	0
100.0	0	9,912	8,809	5,751	398	405	1,127	0
100.0	4	456,264	391,273	229,278	12,573	24,617	12,573	0
100.0	0	4,426	3,586	1,792	89	178	89	0
100.0	0	123,997	104,365	60,439	3,417	5,218	3,417	0
100.0	4	175,630	139,391	82,791	4,415	8,830	4,415	0
100.0	0	152,211	143,931	84,256	4,652	10,391	4,652	0

路線別内訳

主要地方道

(平成24年4月1日現在)

路線名	改 良 済				未 改 良			
	19.5m 以上	13.0m以 上	5.5m 以上	5.5m 未満	5.5m 以上	3.5m 以上	3.5m 未満	うち自動車 交通不能
名護宜野座線	0	59	10,714	14	0	0	0	0
名護市	0	43	7,827	14	0	0	0	0
宜野座村	0	16	2,887	0	0	0	0	0
名護本部線	6	64	15,413	191	0	0	0	0
名護市	0	53	7,145	191	0	0	0	0
本部町	6	11	8,268	0	0	0	0	0
名護本部線(旧)	0	0	250	951	558	1,101	555	33
名護市	0	0	212	463	475	630	299	33
本部町	0	0	38	488	83	471	256	0
屋嘉恩納線	0	0	3,666	0	0	0	0	0
恩納村	0	0	1,889	0	0	0	0	0
金武町	0	0	1,777	0	0	0	0	0
伊計平良川線	169	5,503	13,075	673	0	0	0	0
うるま市	169	5,503	13,075	673	0	0	0	0
伊計平良川線(旧)	0	34	548	61	0	0	0	0
うるま市	0	34	548	61	0	0	0	0
沖繩北谷線	188	1,142	3,258	0	0	0	0	0
沖繩市	188	840	980	0	0	0	0	0
北谷町	0	302	2,278	0	0	0	0	0
浦添西原線	109	354	7,263	93	0	0	0	0
浦添市	109	324	3,549	93	0	0	0	0
西原町	0	30	3,714	0	0	0	0	0
浦添西原線(旧)	0	0	478	649	0	0	0	0
浦添市	0	0	478	649	0	0	0	0
沖繩環状線	1,183	11,245	145	0	0	0	0	0
北中城村	67	22	0	0	0	0	0	0
うるま市	0	3,417	0	0	0	0	0	0
沖繩市	883	3,532	0	0	0	0	0	0
沖繩市	233	4,274	145	0	0	0	0	0

単位：メートル

舗装済	未舗装	舗装済			道路延長	橋梁		トンネル	
		セメント	アスファルト			個数	延長	個数	延長
			高級	簡易					
10,787	0	0	10,787	0	10,707	6	80	0	0
7,884	0	0	7,884	0	7,852	5	32	0	0
2,903	0	0	2,903	0	2,855	1	48	0	0
15,674	0	0	15,674	0	15,474	12	200	0	0
7,389	0	0	7,389	0	7,335	3	54	0	0
8,285	0	0	8,285	0	8,139	9	146	0	0
3,415	0	0	616	2,799	3,393	3	22	0	0
2,079	0	0	616	1,463	2,079	0	0	0	0
1,336	0	0	0	1,336	1,314	3	22	0	0
3,666	0	524	3,142	0	2,636	5	506	1	524
1,889	0	0	1,889	0	1,538	3	351	0	0
1,777	0	524	1,253	0	1,098	2	155	1	524
19,420	0	0	19,420	0	18,828	4	592	0	0
19,420	0	0	19,420	0	18,828	4	592	0	0
643	0	0	643	0	643	0	0	0	0
643	0	0	643	0	643	0	0	0	0
4,588	0	0	4,588	0	4,588	0	0	0	0
2,008	0	0	2,008	0	2,008	0	0	0	0
2,580	0	0	2,580	0	2,580	0	0	0	0
7,819	0	0	7,819	0	7,768	2	51	0	0
4,075	0	0	4,075	0	4,030	1	45	0	0
3,744	0	0	3,744	0	3,738	1	6	0	0
1,127	0	0	1,127	0	1,127	0	0	0	0
1,127	0	0	1,127	0	1,127	0	0	0	0
12,573	0	0	12,573	0	12,513	3	60	0	0
89	0	0	89	0	89	0	0	0	0
3,417	0	0	3,417	0	3,417	0	0	0	0
4,415	0	0	4,415	0	4,415	0	0	0	0
4,652	0	0	4,652	0	4,592	3	60	0	0

路線別内訳
主要地方道

(平成24年4月1日現在)

路線名	総延長	重用	未供用	実延長	改良率(%)	舗高装率(%)
奥武山米須線	14,559	0	0	14,559	100.0	100.0
那覇市	2,391	0	0	2,391	100.0	100.0
糸満市	8,471	0	0	8,471	100.0	100.0
豊見城市	3,697	0	0	3,697	100.0	100.0
奥武山米須線(旧)	3,878	0	0	3,878	100.0	100.0
那覇市	700	0	0	700	100.0	100.0
糸満市	1,203	0	0	1,203	100.0	100.0
豊見城市	1,975	0	0	1,975	100.0	100.0
南風原知念線	15,256	1,342	0	13,914	100.0	100.0
南風原町	2,161	1,316	0	845	100.0	100.0
南城市	13,095	26	0	13,069	100.0	100.0
南風原知念線(旧)	749	0	0	749	100.0	100.0
南城市	749	0	0	749	100.0	100.0
久米島空港真泊線	13,099	0	0	13,099	100.0	100.0
久米島町	13,099	0	0	13,099	100.0	100.0
久米島空港真泊線(旧)	2,639	0	0	2,639	100.0	12.3
久米島町	2,639	0	0	2,639	100.0	12.3
那覇北中城線	16,968	75	0	16,893	100.0	100.0
那覇市	5,790	75	0	5,715	100.0	100.0
宜野湾市	277	0	0	277	100.0	100.0
北中城村	966	0	0	966	100.0	100.0
中城村	5,554	0	0	5,554	100.0	100.0
西原町	4,381	0	0	4,381	100.0	100.0
那覇北中城線(旧)	3,937	0	0	3,937	14.5	14.5
中城村	617	0	0	617	0.0	0.0
西原町	3,320	0	0	3,320	17.2	17.2
下地島空港佐良浜線	7,226	0	0	7,226	100.0	100.0
宮古島市	7,226	0	0	7,226	100.0	100.0
富野大川線	16,873	0	0	16,873	100.0	100.0
石垣市	16,873	0	0	16,873	100.0	100.0
富野大川線(旧)	2,661	0	0	2,661	0.0	0.8
石垣市	2,661	0	0	2,661	0.0	0.8

単位：メートル

舗装率 簡易含 (%)	歩道橋	道 路 面 積 (m ²)			歩 道 延 長		改良済 延 長	未改良 延 長
		道 路 敷	道 路 部	車 道	設置延長	総延長		
100.0	1	323,563	287,232	139,711	13,030	25,955	14,559	0
100.0	1	54,104	52,711	28,764	2,391	4,823	2,391	0
100.0	0	177,163	157,901	70,906	6,942	13,822	8,471	0
100.0	0	92,296	76,620	40,041	3,697	7,310	3,697	0
100.0	0	44,094	39,763	27,361	3,349	6,063	3,878	0
100.0	0	9,142	9,142	5,600	700	1,400	700	0
100.0	0	12,199	11,401	8,171	674	713	1,203	0
100.0	0	22,753	19,220	13,590	1,975	3,950	1,975	0
100.0	0	241,019	177,475	97,651	13,862	20,885	13,914	0
100.0	0	12,755	10,777	6,111	793	1,534	845	0
100.0	0	228,264	166,698	91,540	13,069	19,351	13,069	0
100.0	0	6,099	4,542	3,722	0	0	749	0
100.0	0	6,099	4,542	3,722	0	0	749	0
100.0	0	201,683	156,262	85,057	11,150	22,670	13,099	0
100.0	0	201,683	156,262	85,057	11,150	22,670	13,099	0
100.0	0	22,772	19,358	14,847	841	1,617	2,639	0
100.0	0	22,772	19,358	14,847	841	1,617	2,639	0
100.0	0	323,412	260,012	134,909	16,739	33,363	16,893	0
100.0	0	112,790	103,496	58,110	5,715	11,430	5,715	0
100.0	0	3,543	2,913	1,881	155	265	277	0
100.0	0	25,422	13,425	7,402	958	1,923	966	0
100.0	0	100,139	79,382	38,530	5,554	11,094	5,554	0
100.0	0	81,518	60,796	28,986	4,357	8,651	4,381	0
100.0	0	36,311	29,958	22,053	574	1,138	571	3,366
100.0	0	5,448	3,909	3,271	3	3	0	617
100.0	0	30,863	26,049	18,782	571	1,135	571	2,749
100.0	0	104,435	90,825	45,545	7,193	14,368	7,226	0
100.0	0	104,435	90,825	45,545	7,193	14,368	7,226	0
100.0	0	288,282	176,761	116,864	15,536	17,145	16,873	0
100.0	0	288,282	176,761	116,864	15,536	17,145	16,873	0
22.4	0	30,291	12,656	10,002	0	0	0	2,661
22.4	0	30,291	12,656	10,002	0	0	0	2,661

路線別内訳

主要地方道

(平成24年4月1日現在)

路線名	改 良 済				未 改 良			
	19.5m 以上	13.0m 以上	5.5m 以上	5.5m 未満	5.5m 以上	3.5m 以上	3.5m 未満	うち自動車 交通不能
奥武山米須線	70	1,036	13,453	0	0	0	0	0
那覇市	20	747	1,624	0	0	0	0	0
糸満市	50	8	8,413	0	0	0	0	0
豊見城市	0	281	3,416	0	0	0	0	0
奥武山米須線(旧)	0	0	3,878	0	0	0	0	0
那覇市	0	0	700	0	0	0	0	0
糸満市	0	0	1,203	0	0	0	0	0
豊見城市	0	0	1,975	0	0	0	0	0
南風原知念線	0	262	13,619	33	0	0	0	0
南風原町	0	20	792	33	0	0	0	0
南城市	0	242	12,827	0	0	0	0	0
南風原知念線(旧)	0	0	319	430	0	0	0	0
南城市	0	0	319	430	0	0	0	0
久米島空港真泊線	29	88	12,894	88	0	0	0	0
久米島町	29	88	12,894	88	0	0	0	0
久米島空港真泊線(旧)	0	0	866	1,773	0	0	0	0
久米島町	0	0	866	1,773	0	0	0	0
那覇北中城線	242	465	16,186	0	0	0	0	0
那覇市	242	419	5,054	0	0	0	0	0
宜野湾市	0	0	277	0	0	0	0	0
北中城村	0	9	957	0	0	0	0	0
中城村	0	37	5,517	0	0	0	0	0
西原町	0	0	4,381	0	0	0	0	0
那覇北中城線(旧)	0	9	507	55	1,312	2,035	19	0
中城村	0	0	0	0	116	501	0	0
西原町	0	9	507	55	1,196	1,534	19	0
下地島空港佐良浜線	50	0	6,095	1,081	0	0	0	0
宮古島市	50	0	6,095	1,081	0	0	0	0
富野大川線	9	29	16,835	0	0	0	0	0
石垣市	9	29	16,835	0	0	0	0	0
富野大川線(旧)	0	0	0	0	272	1,104	1,285	0
石垣市	0	0	0	0	272	1,104	1,285	0

単位：メートル

舗装済	未舗装	舗装済			道路延長	橋梁		トンネル	
		セメント	アスファルト			個数	延長	個数	延長
			高級	簡易					
14,559	0	0	14,559	0	14,121	8	281	1	157
2,391	0	0	2,391	0	2,231	1	3	1	157
8,471	0	0	8,471	0	8,413	5	58	0	0
3,697	0	0	3,697	0	3,477	2	220	0	0
3,878	0	0	3,878	0	3,878	0	0	0	0
700	0	0	700	0	700	0	0	0	0
1,203	0	0	1,203	0	1,203	0	0	0	0
1,975	0	0	1,975	0	1,975	0	0	0	0
13,914	0	0	13,914	0	13,226	6	688	0	0
845	0	0	845	0	845	0	0	0	0
13,069	0	0	13,069	0	12,381	6	688	0	0
749	0	0	749	0	749	0	0	0	0
749	0	0	749	0	749	0	0	0	0
13,099	0	0	13,099	0	12,928	7	171	0	0
13,099	0	0	13,099	0	12,928	7	171	0	0
2,639	0	0	324	2,315	2,613	3	26	0	0
2,639	0	0	324	2,315	2,613	3	26	0	0
16,893	0	0	16,893	0	16,614	5	279	0	0
5,715	0	0	5,715	0	5,712	1	3	0	0
277	0	0	277	0	277	0	0	0	0
966	0	0	966	0	706	2	260	0	0
5,554	0	0	5,554	0	5,541	1	13	0	0
4,381	0	0	4,381	0	4,378	1	3	0	0
3,937	0	0	571	3,366	3,932	2	5	0	0
617	0	0	0	617	612	2	5	0	0
3,320	0	0	571	2,749	3,320	0	0	0	0
7,226	0	0	7,226	0	7,151	2	75	0	0
7,226	0	0	7,226	0	7,151	2	75	0	0
16,873	0	1,174	15,699	0	15,193	9	506	1	1,174
16,873	0	1,174	15,699	0	15,193	9	506	1	1,174
596	2,065	22	0	574	2,639	2	22	0	0
596	2,065	22	0	574	2,639	2	22	0	0

路線別内訳
主要地方道

(平成24年4月1日現在)

路線名	総延長	重用	未供用	実延長	改良率 (%)	舗高装級率 (%)
主要地方道合計	472,676	57,886	10,093	404,697	95.7	95.2
現道計	432,009	56,842	10,093	365,074	99.6	99.6
旧道計	39,534	1,044	0	38,490	57.9	53.2
新道計	1,133	0	0	1,133	100.0	100.0

単位：メートル

舗装率 簡易含 (%)	歩道橋	道 路 面 積 (m ²)			歩 道 延 長		改良済 延 長	未改良 延 長
		道 路 敷	道 路 部	車 道	設置延長	総延長		
98.6	13	7,795,206	5,463,632	3,282,361	301,843	495,170	387,186	17,511
100.0	12	7,397,915	5,151,133	3,073,288	289,016	473,195	363,776	1,298
84.8	1	365,121	289,901	199,908	11,794	19,940	22,277	16,213
100.0	0	32,170	22,598	9,165	1,033	2,035	1,133	0

路線別内訳
主要地方道

(平成24年4月1日現在)

路線名	改良済				未改良			
	19.5m以上	13.0m以上	5.5m以上	5.5m未満	5.5m以上	3.5m以上	3.5m未満	うち自動車交通不能
主要地方道合計	3,069	42,112	327,938	14,067	3,643	11,581	2,287	33
現道計	3,069	41,982	315,069	3,656	143	1,155	0	0
旧道計	0	103	11,763	10,411	3,500	10,426	2,287	33
新道計	0	27	1,106	0	0	0	0	0

単位：メートル

舗装済	未舗装	舗装済			道路延長	橋梁		トンネル	
		セメント	アスファルト			個数	延長	個数	延長
			高級	簡易					
398,845	5,852	2,839	382,472	13,534	395,290	180	6,885	5	2,522
365,074	0	2,817	360,899	1,358	355,817	164	6,735	5	2,522
32,638	5,852	22	20,440	12,176	38,358	15	132	0	0
1,133	0	0	1,133	0	1,115	1	18	0	0

路線別内訳
一般県道

(平成24年4月1日現在)
北部土木事務所

路線名	総延長	重用	未供用	実延長	改良率(%)	舗高装率(%)
県道2号線	16,323	1,903	0	14,420	100.0	100.0
国頭村	16,323	1,903	0	14,420	100.0	100.0
県道2号線(旧)	2,585	0	0	2,585	0.0	0.0
国頭村	2,585	0	0	2,585	0.0	0.0
県道9号線	2,633	0	0	2,633	100.0	76.5
大宜味村	2,633	0	0	2,633	100.0	76.5
県道9号線(旧)	863	0	0	863	0.0	80.0
大宜味村	863	0	0	863	0.0	80.0
県道13号線	4,151	0	0	4,151	100.0	100.0
名護市	4,151	0	0	4,151	100.0	100.0
県道13号線(旧)	584	0	0	584	0.0	100.0
名護市	584	0	0	584	0.0	100.0
県道14号線	8,218	0	0	8,218	100.0	100.0
名護市	5,260	0	0	5,260	100.0	100.0
東村	2,958	0	0	2,958	100.0	100.0
県道14号線(旧)	242	0	0	242	0.0	0.0
東村	242	0	0	242	0.0	0.0
県道18号線	9,344	0	0	9,344	100.0	100.0
名護市	9,344	0	0	9,344	100.0	100.0
県道18号線(旧)	1,550	0	0	1,550	100.0	100.0
名護市	1,550	0	0	1,550	100.0	100.0
県道104号線	8,052	0	0	8,052	61.3	61.3
恩納村	4,648	0	0	4,648	100.0	100.0
金武町	3,404	0	0	3,404	8.4	8.4
県道110号線	12,097	0	0	12,097	100.0	86.2
名護市	12,097	0	0	12,097	100.0	86.2
県道110号線(旧)	2,229	0	0	2,229	94.3	100.0
名護市	2,229	0	0	2,229	94.3	100.0
県道110号線(新)	514	0	0	514	100.0	100.0
名護市	514	0	0	514	100.0	100.0
県道114号線	6,071	0	0	6,071	100.0	100.0
本部町	6,071	0	0	6,071	100.0	100.0

単位：メートル

舗 装 率 含 (%)	歩 道 橋	道 路 面 積 (㎡)			歩 道 延 長		改 良 済 延 長	未 改 良 延 長
		道 路 敷	道 路 部	車 道	設 置 延 長	総 延 長		
100.0	0	496,238	110,252	95,815	0	0	14,420	0
100.0	0	496,238	110,252	95,815	0	0	14,420	0
100.0	0	14,126	11,385	8,791	0	0	0	2,585
100.0	0	14,126	11,385	8,791	0	0	0	2,585
100.0	0	32,121	22,452	16,784	699	699	2,633	0
100.0	0	32,121	22,452	16,784	699	699	2,633	0
80.0	0	13,525	8,031	7,168	0	0	0	863
80.0	0	13,525	8,031	7,168	0	0	0	863
100.0	0	53,913	34,537	28,116	520	884	4,151	0
100.0	0	53,913	34,537	28,116	520	884	4,151	0
100.0	0	5,342	3,112	2,528	0	0	0	584
100.0	0	5,342	3,112	2,528	0	0	0	584
100.0	0	78,609	66,960	52,969	1,090	1,090	8,218	0
100.0	0	39,997	39,386	29,883	250	250	5,260	0
100.0	0	38,612	27,574	23,086	840	840	2,958	0
100.0	0	3,117	1,858	1,284	0	0	0	242
100.0	0	3,117	1,858	1,284	0	0	0	242
100.0	0	193,921	92,826	60,474	7,256	7,905	9,344	0
100.0	0	193,921	92,826	60,474	7,256	7,905	9,344	0
100.0	0	9,965	8,786	7,021	0	0	1,550	0
100.0	0	9,965	8,786	7,021	0	0	1,550	0
100.0	0	86,306	69,823	48,032	3,904	3,904	4,934	3,118
100.0	0	44,623	35,758	25,980	1,740	1,740	4,648	0
100.0	0	41,683	34,065	22,052	2,164	2,164	286	3,118
100.0	0	140,657	109,534	76,477	10,985	10,985	12,097	0
100.0	0	140,657	109,534	76,477	10,985	10,985	12,097	0
100.0	0	15,129	15,129	12,312	453	453	2,103	126
100.0	0	15,129	15,129	12,312	453	453	2,103	126
100.0	0	15,129	5,397	4,112	514	514	514	0
100.0	0	15,129	5,397	4,112	514	514	514	0
100.0	0	105,708	77,150	45,647	6,071	12,328	6,071	0
100.0	0	105,708	77,150	45,647	6,071	12,328	6,071	0

路線別内訳
一般県道

(平成24年4月1日現在)
北部土木事務所

路線名	改良済				未改良			
	19.5m以上	13.0m以上	5.5m以上	5.5m未満	5.5m以上	3.5m以上	3.5m未満	うち自動車交通不能
県道2号線	16	44	14,360	0	0	0	0	0
国頭村	16	44	14,360	0	0	0	0	0
県道2号線(旧)	0	0	0	0	35	847	1,703	0
国頭村	0	0	0	0	35	847	1,703	0
県道9号線	0	0	2,182	451	0	0	0	0
大宜味村	0	0	2,182	451	0	0	0	0
県道9号線(旧)	0	0	0	0	663	200	0	0
大宜味村	0	0	0	0	663	200	0	0
県道13号線	0	0	3,792	359	0	0	0	0
名護市	0	0	3,792	359	0	0	0	0
県道13号線(旧)	0	0	0	0	52	485	47	0
名護市	0	0	0	0	52	485	47	0
県道14号線	0	0	8,218	0	0	0	0	0
名護市	0	0	5,260	0	0	0	0	0
東村	0	0	2,958	0	0	0	0	0
県道14号線(旧)	0	0	0	0	0	242	0	0
東村	0	0	0	0	0	242	0	0
県道18号線	0	72	9,167	105	0	0	0	0
名護市	0	72	9,167	105	0	0	0	0
県道18号線(旧)	0	0	320	1,230	0	0	0	0
名護市	0	0	320	1,230	0	0	0	0
県道104号線	0	0	4,934	0	750	2,368	0	0
恩納村	0	0	4,648	0	0	0	0	0
金武町	0	0	286	0	750	2,368	0	0
県道110号線	0	0	12,097	0	0	0	0	0
名護市	0	0	12,097	0	0	0	0	0
県道110号線(旧)	0	0	2,103	0	0	126	0	0
名護市	0	0	2,103	0	0	126	0	0
県道110号線(新)	0	0	514	0	0	0	0	0
名護市	0	0	514	0	0	0	0	0
県道114号線	0	11	6,060	0	0	0	0	0
本部町	0	11	6,060	0	0	0	0	0

単位：メートル

舗装済	未舗装	舗装済			道路延長	橋梁		トンネル	
		セメント	アスファルト			個数	延長	個数	延長
			高級	簡易					
14,420	0	0	14,420	0	14,189	4	231	0	0
14,420	0	0	14,420	0	14,189	4	231	0	0
2,585	0	0	0	2,585	2,566	1	19	0	0
2,585	0	0	0	2,585	2,566	1	19	0	0
2,633	0	0	2,013	620	2,219	1	173	1	241
2,633	0	0	2,013	620	2,219	1	173	1	241
690	173	0	690	0	863	0	0	0	0
690	173	0	690	0	863	0	0	0	0
4,151	0	0	4,151	0	4,079	3	72	0	0
4,151	0	0	4,151	0	4,079	3	72	0	0
584	0	0	584	0	584	0	0	0	0
584	0	0	584	0	584	0	0	0	0
8,218	0	0	8,218	0	7,850	10	368	0	0
5,260	0	0	5,260	0	4,940	6	320	0	0
2,958	0	0	2,958	0	2,910	4	48	0	0
242	0	0	0	242	242	0	0	0	0
242	0	0	0	242	242	0	0	0	0
9,344	0	658	8,686	0	6,628	17	2,058	3	658
9,344	0	658	8,686	0	6,628	17	2,058	3	658
1,550	0	0	1,550	0	1,535	1	15	0	0
1,550	0	0	1,550	0	1,535	1	15	0	0
8,052	0	0	4,934	3,118	7,984	6	68	0	0
4,648	0	0	4,648	0	4,642	1	6	0	0
3,404	0	0	286	3,118	3,342	5	62	0	0
12,097	0	0	10,423	1,674	11,711	4	386	0	0
12,097	0	0	10,423	1,674	11,711	4	386	0	0
2,229	0	0	2,229	0	2,229	0	0	0	0
2,229	0	0	2,229	0	2,229	0	0	0	0
514	0	0	514	0	514	0	0	0	0
514	0	0	514	0	514	0	0	0	0
6,071	0	0	6,071	0	6,057	1	14	0	0
6,071	0	0	6,071	0	6,057	1	14	0	0

路線別内訳
一般県道

(平成24年4月1日現在)
北部土木事務所

路線名	総延長	重用	未供用	実延長	改良率(%)	舗高装級率(%)
県道115号線	7,201	0	0	7,201	100.0	100.0
今帰仁村	3,098	0	0	3,098	100.0	100.0
本部町	4,103	0	0	4,103	100.0	100.0
県道115号線(旧)	4,371	0	0	4,371	100.0	100.0
今帰仁村	1,586	0	0	1,586	100.0	100.0
本部町	2,785	0	0	2,785	100.0	100.0
県道118号線	490	12	0	478	0.0	100.0
名護市	490	12	0	478	0.0	100.0
県道123号線	4,245	325	0	3,920	44.0	41.3
今帰仁村	2,645	325	0	2,320	69.8	69.8
本部町	1,600	0	0	1,600	6.6	0.0
県道125号線	2,194	640	0	1,554	100.0	100.0
名護市	2,194	640	0	1,554	100.0	100.0
瀬底健堅線	2,772	0	0	2,772	91.3	95.5
本部町	2,772	0	0	2,772	91.3	95.5
伊江川平線	1,064	0	0	1,064	100.0	0.0
伊江村	1,064	0	0	1,064	100.0	0.0
伊江島空港川平線	4,244	0	0	4,244	100.0	0.0
伊江村	4,244	0	0	4,244	100.0	0.0
田名野甫線	11,915	0	0	11,915	100.0	42.1
伊平屋村	11,915	0	0	11,915	100.0	42.1
田名野甫線(旧)	774	0	0	774	100.0	0.0
伊平屋村	774	0	0	774	100.0	0.0
仲田伊是名線	2,713	0	0	2,713	100.0	100.0
伊是名村	2,713	0	0	2,713	100.0	100.0
諸見勢理客線	3,467	0	0	3,467	100.0	100.0
伊是名村	3,467	0	0	3,467	100.0	100.0
渡久地港線	615	0	0	615	82.1	82.1
本部町	615	0	0	615	82.1	82.1
伊江島環状線	17,533	185	0	17,348	57.6	27.7
伊江村	17,533	185	0	17,348	57.6	27.7

単位：メートル

舗装率 簡易含 (%)	歩道橋	道 路 面 積 (㎡)			歩 道 延 長		改良済 延 長	未改良 延 長
		道 路 敷	道 路 部	車 道	設置延長	総延長		
100.0	0	164,351	75,869	44,280	7,095	7,389	7,201	0
100.0	0	74,865	31,603	18,574	3,039	3,009	3,098	0
100.0	0	89,486	44,266	25,706	4,056	4,380	4,103	0
100.0	0	44,101	35,327	26,715	982	982	4,371	0
100.0	0	23,096	14,322	9,995	982	982	1,586	0
100.0	0	21,005	21,005	16,720	0	0	2,785	0
100.0	0	4,229	3,017	1,073	236	47	0	478
100.0	0	4,229	3,017	1,073	236	47	0	478
97.3	0	36,616	25,190	19,533	950	981	1,726	2,194
100.0	0	25,366	16,978	12,980	950	981	1,620	700
93.4	0	11,250	8,212	6,553	0	0	106	1,494
100.0	0	21,961	16,684	10,393	1,403	1,451	1,554	0
100.0	0	21,961	16,684	10,393	1,403	1,451	1,554	0
95.5	0	35,323	25,181	17,563	1,932	1,932	2,531	241
95.5	0	35,323	25,181	17,563	1,932	1,932	2,531	241
100.0	0	14,731	12,930	7,878	455	876	1,064	0
100.0	0	14,731	12,930	7,878	455	876	1,064	0
100.0	0	57,575	40,441	25,916	800	830	4,244	0
100.0	0	57,575	40,441	25,916	800	830	4,244	0
100.0	0	125,415	110,865	78,845	6,659	7,510	11,915	0
100.0	0	125,415	110,865	78,845	6,659	7,510	11,915	0
100.0	0	4,417	4,288	3,483	0	0	774	0
100.0	0	4,417	4,288	3,483	0	0	774	0
100.0	0	43,256	31,506	17,099	2,532	3,637	2,713	0
100.0	0	43,256	31,506	17,099	2,532	3,637	2,713	0
100.0	0	46,480	33,054	20,568	3,111	3,256	3,467	0
100.0	0	46,480	33,054	20,568	3,111	3,256	3,467	0
100.0	0	5,612	5,612	3,406	550	1,071	505	110
100.0	0	5,612	5,612	3,406	550	1,071	505	110
100.0	0	184,995	149,200	97,587	3,091	3,756	10,001	7,347
100.0	0	184,995	149,200	97,587	3,091	3,756	10,001	7,347

路線別内訳
一般県道

(平成24年4月1日現在)
北部土木事務所

路線名	改良済				未改良			
	19.5m以上	13.0m以上	5.5m以上	5.5m未満	5.5m以上	3.5m以上	3.5m未満	うち自動車交通不能
県道115号線	0	0	7,051	150	0	0	0	0
今帰仁村	0	0	2,968	130	0	0	0	0
本部町	0	0	4,083	20	0	0	0	0
県道115号線(旧)	0	0	4,166	205	0	0	0	0
今帰仁村	0	0	1,531	55	0	0	0	0
本部町	0	0	2,635	150	0	0	0	0
県道118号線	0	0	0	0	13	172	293	201
名護市	0	0	0	0	13	172	293	201
県道123号線	0	0	1,726	0	0	2,194	0	0
今帰仁村	0	0	1,620	0	0	700	0	0
本部町	0	0	106	0	0	1,494	0	0
県道125号線	0	0	1,554	0	0	0	0	0
名護市	0	0	1,554	0	0	0	0	0
瀬底健堅線	0	0	2,531	0	19	25	197	0
本部町	0	0	2,531	0	19	25	197	0
伊江川平線	0	0	1,064	0	0	0	0	0
伊江村	0	0	1,064	0	0	0	0	0
伊江島空港川平線	0	0	1,800	2,444	0	0	0	0
伊江村	0	0	1,800	2,444	0	0	0	0
田名野甫線	0	18	10,384	1,513	0	0	0	0
伊平屋村	0	18	10,384	1,513	0	0	0	0
田名野甫線(旧)	0	0	0	774	0	0	0	0
伊平屋村	0	0	0	774	0	0	0	0
仲田伊是名線	0	0	2,639	74	0	0	0	0
伊是名村	0	0	2,639	74	0	0	0	0
諸見勢理客線	0	10	3,085	372	0	0	0	0
伊是名村	0	10	3,085	372	0	0	0	0
渡久地港線	0	0	505	0	110	0	0	0
本部町	0	0	505	0	110	0	0	0
伊江島環状線	0	0	10,001	0	0	4,973	2,374	0
伊江村	0	0	10,001	0	0	4,973	2,374	0

単位：メートル

舗装済	未舗装	舗装済			道路延長	橋梁		トンネル	
		セメント	アスファルト			個数	延長	個数	延長
			高級	簡易					
7,201	0	0	7,201	0	6,704	4	497	0	0
3,098	0	0	3,098	0	3,098	0	0	0	0
4,103	0	0	4,103	0	3,606	4	497	0	0
4,371	0	0	4,371	0	4,371	0	0	0	0
1,586	0	0	1,586	0	1,586	0	0	0	0
2,785	0	0	2,785	0	2,785	0	0	0	0
478	0	0	478	0	473	1	5	0	0
478	0	0	478	0	473	1	5	0	0
3,814	106	0	1,620	2,194	3,846	5	74	0	0
2,320	0	0	1,620	700	2,288	2	32	0	0
1,494	106	0	0	1,494	1,558	3	42	0	0
1,554	0	0	1,554	0	1,536	2	18	0	0
1,554	0	0	1,554	0	1,536	2	18	0	0
2,646	126	0	2,646	0	2,010	1	762	0	0
2,646	126	0	2,646	0	2,010	1	762	0	0
1,064	0	0	0	1,064	1,064	0	0	0	0
1,064	0	0	0	1,064	1,064	0	0	0	0
4,244	0	0	0	4,244	4,244	0	0	0	0
4,244	0	0	0	4,244	4,244	0	0	0	0
11,915	0	679	4,333	6,903	11,427	7	488	0	0
11,915	0	679	4,333	6,903	11,427	7	488	0	0
774	0	0	0	774	774	0	0	0	0
774	0	0	0	774	774	0	0	0	0
2,713	0	0	2,713	0	2,713	0	0	0	0
2,713	0	0	2,713	0	2,713	0	0	0	0
3,467	0	0	3,467	0	3,450	2	17	0	0
3,467	0	0	3,467	0	3,450	2	17	0	0
615	0	0	505	110	615	0	0	0	0
615	0	0	505	110	615	0	0	0	0
17,342	6	0	4,800	12,542	17,348	0	0	0	0
17,342	6	0	4,800	12,542	17,348	0	0	0	0

路線別内訳
一般県道

(平成24年4月1日現在)
北部土木事務所

路線名	総延長	重用	未供用	実延長	改良率 (%)	舗高装級率 (%)
漢那松田線	6,349	0	0	6,349	100.0	100.0
宜野座村	6,349	0	0	6,349	100.0	100.0
渡久地山之端線	6,110	0	2,000	4,110	100.0	100.0
名護市	2,000	0	2,000	0	0.0	0.0
本部町	4,110	0	0	4,110	100.0	100.0
古宇利屋我地線	3,432	0	0	3,432	100.0	100.0
名護市	2,630	0	0	2,630	100.0	100.0
今帰仁村	802	0	0	802	100.0	100.0
屋我地仲宗根線	2,165	0	0	2,165	100.0	100.0
名護市	640	0	0	640	100.0	100.0
今帰仁村	1,525	0	0	1,525	100.0	100.0
事務所計	157,110	3,065	2,000	152,045	88.2	76.0
現道計	143,398	3,065	2,000	138,333	90.2	76.4
旧道計	13,198	0	0	13,198	66.7	71.4
新道計	514	0	0	514	100.0	100.0

単位：メートル

舗 装 率 含 (%)	歩 道 橋	道 路 面 積(m ²)			歩 道 延 長		改 良 済 延 長	未 改 良 延 長
		道 路 敷	道 路 部	車 道	設 置 延 長	総 延 長		
100.0	0	143,571	80,576	42,500	6,349	6,386	6,349	0
100.0	0	143,571	80,576	42,500	6,349	6,386	6,349	0
100.0	0	94,073	43,143	24,745	4,110	4,113	4,110	0
0.0	0	0	0	0	0	0	0	0
100.0	0	94,073	43,143	24,745	4,110	4,113	4,110	0
100.0	0	62,331	37,485	21,172	3,332	3,329	3,432	0
100.0	0	35,914	28,097	16,026	2,630	2,630	2,630	0
100.0	0	26,417	9,388	5,146	702	699	802	0
100.0	0	66,337	33,922	16,345	2,133	3,330	2,165	0
100.0	0	16,788	7,772	4,433	640	659	640	0
100.0	0	49,549	26,150	11,912	1,493	2,671	1,525	0
99.7	0	2,419,180	1,401,522	946,631	77,212	89,638	134,157	17,888
99.8	0	2,294,329	1,308,209	873,217	75,263	87,689	124,845	13,488
98.7	0	109,722	87,916	69,302	1,435	1,435	8,798	4,400
100.0	0	15,129	5,397	4,112	514	514	514	0

路線別内訳
一般県道

(平成24年4月1日現在)
北部土木事務所

路線名	改良済				未改良			
	19.5m以上	13.0m以上	5.5m以上	5.5m未満	5.5m以上	3.5m以上	3.5m未満	うち自動車交通不能
漢那松田線	0	16	6,333	0	0	0	0	0
宜野座村	0	16	6,333	0	0	0	0	0
渡久地山之端線	0	31	4,079	0	0	0	0	0
名護市	0	0	0	0	0	0	0	0
本部町	0	31	4,079	0	0	0	0	0
古宇利屋我地線	0	0	3,432	0	0	0	0	0
名護市	0	0	2,630	0	0	0	0	0
今帰仁村	0	0	802	0	0	0	0	0
屋我地仲宗根線	0	0	2,165	0	0	0	0	0
名護市	0	0	640	0	0	0	0	0
今帰仁村	0	0	1,525	0	0	0	0	0
事務所計	16	202	126,262	7,677	1,642	11,632	4,614	201
現道計	16	202	119,159	5,468	892	9,732	2,864	201
旧道計	0	0	6,589	2,209	750	1,900	1,750	0
新道計	0	0	514	0	0	0	0	0

単位：メートル

舗装済	未舗装	舗装済			道路延長	橋梁		トンネル	
		セメント	アスファルト			個数	延長	個数	延長
			高級	簡易					
6,349	0	0	6,349	0	6,166	3	183	0	0
6,349	0	0	6,349	0	6,166	3	183	0	0
4,110	0	0	4,110	0	4,106	1	4	0	0
0	0	0	0	0	0	0	0	0	0
4,110	0	0	4,110	0	4,106	1	4	0	0
3,432	0	0	3,432	0	1,352	3	2,080	0	0
2,630	0	0	2,630	0	555	2	2,075	0	0
802	0	0	802	0	797	1	5	0	0
2,165	0	0	2,165	0	1,761	3	404	0	0
640	0	0	640	0	325	1	315	0	0
1,525	0	0	1,525	0	1,436	2	89	0	0
151,634	411	1,337	114,227	36,070	143,210	80	7,936	4	899
138,095	238	1,337	104,289	32,469	129,532	78	7,902	4	899
13,025	173	0	9,424	3,601	13,164	2	34	0	0
514	0	0	514	0	514	0	0	0	0

路線別内訳
一般県道

(平成24年4月1日現在)
中部土木事務所

路線名	総延長	重用	未供用	実延長	改良率(%)	舗高装級率(%)
県道6号線	21,219	1,182	0	20,037	100.0	100.0
恩納村	8,894	1,119	0	7,775	100.0	100.0
読谷村	8,561	0	0	8,561	100.0	100.0
うるま市	3,764	63	0	3,701	100.0	100.0
県道6号線(旧)	159	0	0	159	100.0	100.0
恩納村	159	0	0	159	100.0	100.0
県道8号線	13,625	4,435	0	9,190	100.0	100.0
うるま市	13,625	4,435	0	9,190	100.0	100.0
県道12号線	3,374	0	0	3,374	100.0	100.0
読谷村	3,374	0	0	3,374	100.0	100.0
県道16号線	17,031	7,433	0	9,598	92.4	92.4
沖縄市	4,681	3,854	0	827	100.0	100.0
読谷村	1,294	410	0	884	100.0	100.0
嘉手納町	3,137	3,137	0	0	0.0	0.0
うるま市	7,919	32	0	7,887	90.7	90.7
県道20号線	3,399	0	0	3,399	100.0	100.0
沖縄市	3,399	0	0	3,399	100.0	100.0
県道20号線(旧)	590	0	0	590	0.0	0.0
沖縄市	590	0	0	590	0.0	0.0
県道22号線	3,206	0	0	3,206	100.0	100.0
沖縄市	1,566	0	0	1,566	100.0	100.0
北中城村	1,640	0	0	1,640	100.0	100.0
県道22号線(旧)	333	0	0	333	100.0	100.0
沖縄市	333	0	0	333	100.0	100.0
県道24号線	4,312	162	0	4,150	100.0	100.0
沖縄市	1,614	122	0	1,492	100.0	100.0
北谷町	2,698	40	0	2,658	100.0	100.0
県道26号線	2,899	0	0	2,899	100.0	100.0
沖縄市	2,899	0	0	2,899	100.0	100.0
県道26号線(旧)	245	0	0	245	100.0	100.0
沖縄市	245	0	0	245	100.0	100.0

単位：メートル

舗装率 簡易含 (%)	歩道橋	道 路 面 積 (m ²)			歩 道 延 長		改良済 延 長	未改良 延 長
		道 路 敷	道 路 部	車 道	設置延長	総延長		
100.0	0	324,646	278,608	149,710	19,540	37,474	20,037	0
100.0	0	124,147	98,145	52,355	7,278	13,100	7,775	0
100.0	0	134,259	124,358	69,505	8,561	16,982	8,561	0
100.0	0	66,240	56,105	27,850	3,701	7,392	3,701	0
100.0	0	2,310	1,556	1,372	0	0	159	0
100.0	0	2,310	1,556	1,372	0	0	159	0
100.0	0	154,676	134,364	65,225	8,190	15,094	9,190	0
100.0	0	154,676	134,364	65,225	8,190	15,094	9,190	0
100.0	0	39,502	35,282	21,396	2,371	4,530	3,374	0
100.0	0	39,502	35,282	21,396	2,371	4,530	3,374	0
100.0	0	147,497	129,612	70,155	9,127	17,936	8,867	731
100.0	0	15,132	14,909	8,465	827	1,654	827	0
100.0	0	13,701	12,654	6,705	884	1,767	884	0
0.0	0	0	0	0	0	0	0	0
100.0	0	118,664	102,049	54,985	7,416	14,515	7,156	731
100.0	0	67,509	63,536	34,444	3,399	6,755	3,399	0
100.0	0	67,509	63,536	34,444	3,399	6,755	3,399	0
100.0	0	4,650	3,755	3,145	0	0	0	590
100.0	0	4,650	3,755	3,145	0	0	0	590
100.0	0	63,774	43,460	24,314	2,630	4,683	3,206	0
100.0	0	25,721	22,815	10,095	1,566	3,138	1,566	0
100.0	0	38,053	20,645	14,219	1,064	1,545	1,640	0
100.0	0	4,978	3,810	3,230	0	0	333	0
100.0	0	4,978	3,810	3,230	0	0	333	0
100.0	0	57,750	52,762	29,775	3,098	5,070	4,150	0
100.0	0	25,890	24,754	13,212	1,363	2,637	1,492	0
100.0	0	31,860	28,008	16,563	1,735	2,433	2,658	0
100.0	0	51,818	45,433	25,760	2,802	4,378	2,899	0
100.0	0	51,818	45,433	25,760	2,802	4,378	2,899	0
100.0	0	3,834	2,281	1,967	19	19	245	0
100.0	0	3,834	2,281	1,967	19	19	245	0

路線別内訳
一般県道

(平成24年4月1日現在)
中部土木事務所

路線名	改良済				未改良			
	19.5m以上	13.0m以上	5.5m以上	5.5m未満	5.5m以上	3.5m以上	3.5m未満	うち自動車交通不能
県道6号線	0	202	19,835	0	0	0	0	0
恩納村	0	86	7,689	0	0	0	0	0
読谷村	0	43	8,518	0	0	0	0	0
うるま市	0	73	3,628	0	0	0	0	0
県道6号線(旧)	0	0	159	0	0	0	0	0
恩納村	0	0	159	0	0	0	0	0
県道8号線	0	0	9,190	0	0	0	0	0
うるま市	0	0	9,190	0	0	0	0	0
県道12号線	0	7	3,288	79	0	0	0	0
読谷村	0	7	3,288	79	0	0	0	0
県道16号線	11	40	8,762	54	595	136	0	0
沖縄市	0	34	793	0	0	0	0	0
読谷村	11	0	868	5	0	0	0	0
嘉手納町	0	0	0	0	0	0	0	0
うるま市	0	6	7,101	49	595	136	0	0
県道20号線	0	519	2,880	0	0	0	0	0
沖縄市	0	519	2,880	0	0	0	0	0
県道20号線(旧)	0	0	0	0	241	278	71	0
沖縄市	0	0	0	0	241	278	71	0
県道22号線	0	24	3,182	0	0	0	0	0
沖縄市	0	0	1,566	0	0	0	0	0
北中城村	0	24	1,616	0	0	0	0	0
県道22号線(旧)	0	0	333	0	0	0	0	0
沖縄市	0	0	333	0	0	0	0	0
県道24号線	0	0	3,798	352	0	0	0	0
沖縄市	0	0	1,492	0	0	0	0	0
北谷町	0	0	2,306	352	0	0	0	0
県道26号線	0	211	2,688	0	0	0	0	0
沖縄市	0	211	2,688	0	0	0	0	0
県道26号線(旧)	9	0	236	0	0	0	0	0
沖縄市	9	0	236	0	0	0	0	0

単位：メートル

舗装済	未舗装	舗装済			道路延長	橋梁		トンネル	
		セメント	アスファルト			個数	延長	個数	延長
			高級	簡易					
20,037	0	0	20,037	0	19,910	9	127	0	0
7,775	0	0	7,775	0	7,686	7	89	0	0
8,561	0	0	8,561	0	8,528	1	33	0	0
3,701	0	0	3,701	0	3,696	1	5	0	0
159	0	0	159	0	159	0	0	0	0
159	0	0	159	0	159	0	0	0	0
9,190	0	0	9,190	0	9,142	3	48	0	0
9,190	0	0	9,190	0	9,142	3	48	0	0
3,374	0	0	3,374	0	3,374	0	0	0	0
3,374	0	0	3,374	0	3,374	0	0	0	0
9,598	0	0	8,867	731	9,591	2	7	0	0
827	0	0	827	0	827	0	0	0	0
884	0	0	884	0	884	0	0	0	0
0	0	0	0	0	0	0	0	0	0
7,887	0	0	7,156	731	7,880	2	7	0	0
3,399	0	0	3,399	0	3,375	2	24	0	0
3,399	0	0	3,399	0	3,375	2	24	0	0
590	0	0	0	590	590	0	0	0	0
590	0	0	0	590	590	0	0	0	0
3,206	0	0	3,206	0	3,206	0	0	0	0
1,566	0	0	1,566	0	1,566	0	0	0	0
1,640	0	0	1,640	0	1,640	0	0	0	0
333	0	0	333	0	333	0	0	0	0
333	0	0	333	0	333	0	0	0	0
4,150	0	0	4,150	0	4,150	0	0	0	0
1,492	0	0	1,492	0	1,492	0	0	0	0
2,658	0	0	2,658	0	2,658	0	0	0	0
2,899	0	0	2,899	0	2,831	2	68	0	0
2,899	0	0	2,899	0	2,831	2	68	0	0
245	0	0	245	0	245	0	0	0	0
245	0	0	245	0	245	0	0	0	0

路線別内訳
一般県道

(平成24年4月1日現在)
中部土木事務所

路線名	総延長	重用	未供用	実延長	改良率(%)	舗高装率(%)
浜比嘉平安座線	2,272	0	0	2,272	100.0	100.0
うるま市	2,272	0	0	2,272	100.0	100.0
宜野湾南風原線	11,235	3,131	0	8,104	100.0	100.0
那覇市	4,400	2,311	0	2,089	100.0	100.0
宜野湾市	402	0	0	402	100.0	100.0
浦添市	2,803	41	0	2,762	100.0	100.0
西原町	255	0	0	255	100.0	100.0
南風原町	3,375	779	0	2,596	100.0	100.0
与那城具志川線	11,098	1,100	6,895	3,103	100.0	75.8
うるま市	11,098	1,100	6,895	3,103	100.0	75.8
県道32号線	1,658	0	0	1,658	100.0	100.0
宜野湾市	786	0	0	786	100.0	100.0
中城村	872	0	0	872	100.0	100.0
県道32号線(旧)	604	0	0	604	100.0	100.0
宜野湾市	393	0	0	393	100.0	100.0
中城村	211	0	0	211	100.0	100.0
具志川沖縄線	8,022	427	0	7,595	100.0	100.0
沖縄市	3,125	0	0	3,125	100.0	100.0
うるま市	4,897	427	0	4,470	100.0	100.0
具志川沖縄線(旧)	1,199	45	0	1,154	100.0	100.0
うるま市	1,199	45	0	1,154	100.0	100.0
宜野湾西原線	6,336	94	0	6,242	100.0	100.0
宜野湾市	3,363	57	0	3,306	100.0	100.0
西原町	2,973	37	0	2,936	100.0	100.0
宜野湾西原線(旧)	3,053	661	0	2,392	64.0	65.6
宜野湾市	611	34	0	577	100.0	100.0
西原町	2,442	627	0	1,815	52.6	54.7
県道35号線	5,387	2,094	0	3,293	100.0	100.0
宜野湾市	662	0	0	662	100.0	100.0
北中城村	151	0	0	151	100.0	100.0
中城村	4,574	2,094	0	2,480	100.0	100.0

単位：メートル

舗装率 簡易含 (%)	歩道橋	道 路 面 積 (㎡)			歩 道 延 長		改良済 延 長	未改良 延 長
		道 路 敷	道 路 部	車 道	設置延長	総延長		
100.0	0	31,150	24,142	14,068	1,700	2,552	2,272	0
100.0	0	31,150	24,142	14,068	1,700	2,552	2,272	0
100.0	2	179,435	142,509	83,932	7,955	14,900	8,104	0
100.0	0	35,343	31,024	17,443	1,967	3,908	2,089	0
100.0	1	8,409	7,375	5,231	402	808	402	0
100.0	1	70,364	59,821	38,277	2,762	5,470	2,762	0
100.0	0	7,149	5,729	2,463	255	516	255	0
100.0	0	58,170	38,560	20,518	2,569	4,198	2,596	0
100.0	0	66,979	44,214	20,449	3,078	6,178	3,103	0
100.0	0	66,979	44,214	20,449	3,078	6,178	3,103	0
100.0	0	26,078	23,285	10,997	1,658	3,356	1,658	0
100.0	0	12,581	11,969	5,471	786	1,617	786	0
100.0	0	13,497	11,316	5,526	872	1,739	872	0
100.0	0	4,774	4,608	3,593	0	0	604	0
100.0	0	2,999	2,923	2,323	0	0	393	0
100.0	0	1,775	1,685	1,270	0	0	211	0
100.0	0	219,882	175,886	93,053	7,153	13,269	7,595	0
100.0	0	41,225	38,804	21,309	2,779	5,274	3,125	0
100.0	0	178,657	137,082	71,744	4,374	7,995	4,470	0
100.0	0	12,555	10,765	8,416	180	231	1,154	0
100.0	0	12,555	10,765	8,416	180	231	1,154	0
100.0	0	160,827	124,578	66,620	6,242	12,481	6,242	0
100.0	0	64,473	62,544	35,893	3,306	6,603	3,306	0
100.0	0	96,354	62,034	30,727	2,936	5,878	2,936	0
100.0	0	22,092	17,028	12,411	411	770	1,531	861
100.0	0	4,229	3,934	3,329	0	0	577	0
100.0	0	17,863	13,094	9,082	411	770	954	861
100.0	0	72,067	41,426	22,633	2,683	3,732	3,293	0
100.0	0	11,239	11,159	5,505	662	1,317	662	0
100.0	0	4,554	2,825	1,352	151	300	151	0
100.0	0	56,274	27,442	15,776	1,870	2,115	2,480	0

路線別内訳
一般県道

(平成24年4月1日現在)
中部土木事務所

路線名	改良済				未改良			
	19.5m以上	13.0m以上	5.5m以上	5.5m未満	5.5m以上	3.5m以上	3.5m未満	うち自動車交通不能
浜比嘉平安座線	0	0	2,272	0	0	0	0	0
うるま市	0	0	2,272	0	0	0	0	0
宜野湾南風原線	432	2,784	4,888	0	0	0	0	0
那覇市	200	0	1,889	0	0	0	0	0
宜野湾市	0	296	106	0	0	0	0	0
浦添市	52	2,079	631	0	0	0	0	0
西原町	0	13	242	0	0	0	0	0
南風原町	180	396	2,020	0	0	0	0	0
与那城具志川線	0	20	3,083	0	0	0	0	0
うるま市	0	20	3,083	0	0	0	0	0
県道32号線	0	0	1,600	58	0	0	0	0
宜野湾市	0	0	786	0	0	0	0	0
中城村	0	0	814	58	0	0	0	0
県道32号線(旧)	0	0	538	66	0	0	0	0
宜野湾市	0	0	351	42	0	0	0	0
中城村	0	0	187	24	0	0	0	0
具志川沖縄線	123	2,834	4,507	131	0	0	0	0
沖縄市	19	73	2,918	115	0	0	0	0
うるま市	104	2,761	1,589	16	0	0	0	0
具志川沖縄線(旧)	0	0	1,071	83	0	0	0	0
うるま市	0	0	1,071	83	0	0	0	0
宜野湾西原線	0	75	6,167	0	0	0	0	0
宜野湾市	0	0	3,306	0	0	0	0	0
西原町	0	75	2,861	0	0	0	0	0
宜野湾西原線(旧)	0	0	1,050	481	18	446	397	0
宜野湾市	0	0	320	257	0	0	0	0
西原町	0	0	730	224	18	446	397	0
県道35号線	0	0	3,293	0	0	0	0	0
宜野湾市	0	0	662	0	0	0	0	0
北中城村	0	0	151	0	0	0	0	0
中城村	0	0	2,480	0	0	0	0	0

単位：メートル

舗装済	未舗装	舗装済			道路延長	橋梁		トンネル	
		セメント	アスファルト			個数	延長	個数	延長
			高級	簡易					
2,272	0	0	2,272	0	1,372	1	900	0	0
2,272	0	0	2,272	0	1,372	1	900	0	0
8,104	0	0	8,104	0	8,043	4	61	0	0
2,089	0	0	2,089	0	2,073	1	16	0	0
402	0	0	402	0	386	1	16	0	0
2,762	0	0	2,762	0	2,744	1	18	0	0
255	0	0	255	0	255	0	0	0	0
2,596	0	0	2,596	0	2,585	1	11	0	0
3,103	0	0	2,353	750	2,913	1	190	0	0
3,103	0	0	2,353	750	2,913	1	190	0	0
1,658	0	0	1,658	0	1,624	1	34	0	0
786	0	0	786	0	786	0	0	0	0
872	0	0	872	0	838	1	34	0	0
604	0	0	604	0	604	0	0	0	0
393	0	0	393	0	393	0	0	0	0
211	0	0	211	0	211	0	0	0	0
7,595	0	0	7,595	0	7,364	11	231	0	0
3,125	0	0	3,125	0	3,125	0	0	0	0
4,470	0	0	4,470	0	4,239	11	231	0	0
1,154	0	0	1,154	0	1,154	0	0	0	0
1,154	0	0	1,154	0	1,154	0	0	0	0
6,242	0	0	6,242	0	6,242	0	0	0	0
3,306	0	0	3,306	0	3,306	0	0	0	0
2,936	0	0	2,936	0	2,936	0	0	0	0
2,392	0	40	1,530	822	2,369	1	23	0	0
577	0	0	577	0	577	0	0	0	0
1,815	0	40	953	822	1,792	1	23	0	0
3,293	0	0	3,293	0	3,293	0	0	0	0
662	0	0	662	0	662	0	0	0	0
151	0	0	151	0	151	0	0	0	0
2,480	0	0	2,480	0	2,480	0	0	0	0

路線別内訳
一般県道

(平成24年4月1日現在)
中部土木事務所

路線名	総延長	重用	未供用	実延長	改良率(%)	舗高装率(%)
県道35号線(旧)	276	0	0	276	100.0	100.0
中城村	276	0	0	276	100.0	100.0
県道36号線	5,618	21	0	5,597	100.0	100.0
沖縄市	1,088	0	0	1,088	100.0	100.0
うるま市	4,530	21	0	4,509	100.0	100.0
県道36号線(旧)	7,096	645	0	6,451	46.0	46.0
沖縄市	669	0	0	669	0.4	0.4
うるま市	6,427	645	0	5,782	51.3	51.3
県道37号線	8,617	598	0	8,019	83.2	83.2
うるま市	8,617	598	0	8,019	83.2	83.2
県道37号線(旧)	4,093	0	0	4,093	35.0	35.0
うるま市	4,093	0	0	4,093	35.0	35.0
県道130号線	1,641	0	0	1,641	100.0	100.0
北谷町	1,325	0	0	1,325	100.0	100.0
北中城村	316	0	0	316	100.0	100.0
県道146号線	4,288	0	0	4,288	100.0	100.0
北中城村	2,454	0	0	2,454	100.0	100.0
中城村	1,834	0	0	1,834	100.0	100.0
県道153号線	6,361	381	0	5,980	87.0	87.0
那覇市	697	0	0	697	0.0	0.0
浦添市	5,664	381	0	5,283	98.5	98.5
県道153号線(旧)	216	0	0	216	100.0	0.0
浦添市	216	0	0	216	100.0	0.0
県道155号線	3,256	0	0	3,256	100.0	100.0
那覇市	38	0	0	38	100.0	100.0
西原町	3,218	0	0	3,218	100.0	100.0
県道155号線(旧)	1,778	0	0	1,778	100.0	100.0
那覇市	368	0	0	368	100.0	100.0
西原町	1,410	0	0	1,410	100.0	100.0
具志川環状線	8,474	245	0	8,229	100.0	100.0
沖縄市	814	0	0	814	100.0	100.0
うるま市	7,660	245	0	7,415	100.0	100.0

単位：メートル

舗装率 簡易舎 (%)	歩道橋	道 路 面 積 (㎡)			歩 道 延 長		改良済 延 長	未改良 延 長
		道 路 敷	道 路 部	車 道	設置延長	総延長		
100.0	0	2,662	1,892	1,616	0	0	276	0
100.0	0	2,662	1,892	1,616	0	0	276	0
100.0	0	160,708	101,020	51,935	5,597	11,175	5,597	0
100.0	0	32,742	20,170	11,087	1,088	2,174	1,088	0
100.0	0	127,966	80,850	40,848	4,509	9,001	4,509	0
100.0	0	66,079	57,402	38,630	2,758	3,525	2,969	3,482
100.0	0	6,355	5,448	3,998	299	297	3	666
100.0	0	59,724	51,954	34,632	2,459	3,228	2,966	2,816
100.0	0	155,455	99,873	52,698	6,879	12,132	6,669	1,350
100.0	0	155,455	99,873	52,698	6,879	12,132	6,669	1,350
100.0	0	32,523	28,024	17,293	1,219	2,426	1,433	2,660
100.0	0	32,523	28,024	17,293	1,219	2,426	1,433	2,660
100.0	0	46,602	41,436	26,215	1,641	3,282	1,641	0
100.0	0	37,721	33,750	21,160	1,325	2,650	1,325	0
100.0	0	8,881	7,686	5,055	316	632	316	0
100.0	0	64,745	51,531	27,524	4,272	6,662	4,288	0
100.0	0	30,928	28,109	15,149	2,438	4,053	2,454	0
100.0	0	33,817	23,422	12,375	1,834	2,609	1,834	0
100.0	0	111,708	95,163	49,347	5,144	10,128	5,205	775
100.0	0	5,349	5,210	3,969	338	776	0	697
100.0	0	106,359	89,953	45,378	4,806	9,352	5,205	78
100.0	0	2,057	2,005	1,282	216	356	216	0
100.0	0	2,057	2,005	1,282	216	356	216	0
100.0	0	55,642	38,696	20,869	3,256	4,824	3,256	0
100.0	0	803	478	278	38	81	38	0
100.0	0	54,839	38,218	20,591	3,218	4,743	3,218	0
100.0	0	18,747	16,506	10,593	1,601	1,907	1,778	0
100.0	0	4,910	4,304	2,322	316	614	368	0
100.0	0	13,837	12,202	8,271	1,285	1,293	1,410	0
100.0	0	192,225	160,806	81,117	8,229	16,410	8,229	0
100.0	0	22,630	16,505	5,355	814	1,625	814	0
100.0	0	169,595	144,301	75,762	7,415	14,785	7,415	0

路線別内訳
一般県道

(平成24年4月1日現在)
中部土木事務所

路線名	改良済				未改良			
	19.5m以上	13.0m以上	5.5m以上	5.5m未満	5.5m以上	3.5m以上	3.5m未満	うち自動車交通不能
県道35号線(旧)	0	0	220	56	0	0	0	0
中城村	0	0	220	56	0	0	0	0
県道36号線	53	28	5,516	0	0	0	0	0
沖縄市	0	0	1,088	0	0	0	0	0
うるま市	53	28	4,428	0	0	0	0	0
県道36号線(旧)	0	0	2,794	175	1,769	1,713	0	0
沖縄市	0	0	3	0	439	227	0	0
うるま市	0	0	2,791	175	1,330	1,486	0	0
県道37号線	0	0	6,669	0	991	359	0	0
うるま市	0	0	6,669	0	991	359	0	0
県道37号線(旧)	0	0	1,433	0	4	721	1,935	0
うるま市	0	0	1,433	0	4	721	1,935	0
県道130号線	0	1,641	0	0	0	0	0	0
北谷町	0	1,325	0	0	0	0	0	0
北中城村	0	316	0	0	0	0	0	0
県道146号線	0	0	4,288	0	0	0	0	0
北中城村	0	0	2,454	0	0	0	0	0
中城村	0	0	1,834	0	0	0	0	0
県道153号線	0	853	4,346	6	451	324	0	0
那覇市	0	0	0	0	373	324	0	0
浦添市	0	853	4,346	6	78	0	0	0
県道153号線(旧)	0	0	158	58	0	0	0	0
浦添市	0	0	158	58	0	0	0	0
県道155号線	0	0	3,127	129	0	0	0	0
那覇市	0	0	38	0	0	0	0	0
西原町	0	0	3,089	129	0	0	0	0
県道155号線(旧)	0	0	1,187	591	0	0	0	0
那覇市	0	0	331	37	0	0	0	0
西原町	0	0	856	554	0	0	0	0
具志川環状線	0	42	8,187	0	0	0	0	0
沖縄市	0	0	814	0	0	0	0	0
うるま市	0	42	7,373	0	0	0	0	0

単位：メートル

舗装済	未舗装	舗装済			道路延長	橋梁		トンネル	
		セメント	アスファルト			個数	延長	個数	延長
			高級	簡易					
276	0	0	276	0	276	0	0	0	0
276	0	0	276	0	276	0	0	0	0
5,597	0	0	5,597	0	4,956	5	641	0	0
1,088	0	0	1,088	0	1,080	1	8	0	0
4,509	0	0	4,509	0	3,876	4	633	0	0
6,451	0	0	2,968	3,483	6,424	4	27	0	0
669	0	0	3	666	650	1	19	0	0
5,782	0	0	2,965	2,817	5,774	3	8	0	0
8,019	0	0	6,669	1,350	8,003	3	16	0	0
8,019	0	0	6,669	1,350	8,003	3	16	0	0
4,093	0	0	1,433	2,660	4,090	1	3	0	0
4,093	0	0	1,433	2,660	4,090	1	3	0	0
1,641	0	0	1,641	0	1,641	0	0	0	0
1,325	0	0	1,325	0	1,325	0	0	0	0
316	0	0	316	0	316	0	0	0	0
4,288	0	0	4,288	0	4,240	1	48	0	0
2,454	0	0	2,454	0	2,406	1	48	0	0
1,834	0	0	1,834	0	1,834	0	0	0	0
5,980	0	0	5,205	775	5,267	7	713	0	0
697	0	0	0	697	697	0	0	0	0
5,283	0	0	5,205	78	4,570	7	713	0	0
216	0	0	0	216	216	0	0	0	0
216	0	0	0	216	216	0	0	0	0
3,256	0	0	3,256	0	3,251	1	5	0	0
38	0	0	38	0	38	0	0	0	0
3,218	0	0	3,218	0	3,213	1	5	0	0
1,778	0	0	1,778	0	1,772	1	6	0	0
368	0	0	368	0	368	0	0	0	0
1,410	0	0	1,410	0	1,404	1	6	0	0
8,229	0	0	8,229	0	8,136	3	93	0	0
814	0	0	814	0	814	0	0	0	0
7,415	0	0	7,415	0	7,322	3	93	0	0

路線別内訳
一般県道

(平成24年4月1日現在)
中部土木事務所

路線名	総延長	重用	未供用	実延長	改良率 (%)	舗高装級率 (%)
具志川環状線(旧)	7,760	85	0	7,675	6.0	0.0
沖繩市	1,240	38	0	1,202	38.4	0.0
うるま市	6,520	47	0	6,473	0.0	0.0
那覇宜野湾線	5,375	411	0	4,964	100.0	100.0
宜野湾市	1,375	324	0	1,051	100.0	100.0
浦添市	4,000	87	0	3,913	100.0	100.0
沖縄県総合運動公園線	2,277	0	0	2,277	100.0	100.0
沖繩市	1,191	0	0	1,191	100.0	100.0
北中城村	1,086	0	0	1,086	100.0	100.0
事務所計	188,382	23,150	6,895	158,337	88.8	88.0
現道計	160,980	21,714	6,895	132,371	97.8	97.3
旧道計	27,402	1,436	0	25,966	43.0	40.5

単位：メートル

舗 装 率 含 (%)	歩 道 橋	道 路 面 積 (㎡)			歩 道 延 長		改 良 済 延 長	未 改 良 延 長
		道 路 敷	道 路 部	車 道	設 置 延 長	総 延 長		
100.0	0	59,912	45,311	34,571	1,143	1,206	462	7,213
100.0	0	8,274	7,315	5,976	0	0	462	740
100.0	0	51,638	37,996	28,595	1,143	1,206	0	6,473
100.0	0	78,433	75,662	35,472	3,961	7,660	4,964	0
100.0	0	12,874	12,731	6,973	477	955	1,051	0
100.0	0	65,559	62,931	28,499	3,484	6,705	3,913	0
100.0	0	82,631	68,558	37,951	2,277	4,554	2,277	0
100.0	0	40,332	35,642	20,371	1,191	2,382	1,191	0
100.0	0	42,299	32,916	17,580	1,086	2,172	1,086	0
100.0	2	2,848,912	2,286,785	1,253,778	130,429	239,655	140,675	17,662
100.0	2	2,611,739	2,091,842	1,115,659	122,882	229,215	129,515	2,856
100.0	0	237,173	194,943	138,119	7,547	10,440	11,160	14,806

路線別内訳
一般県道

(平成24年4月1日現在)
中部土木事務所

路線名	改良済				未改良			
	19.5m以上	13.0m以上	5.5m以上	5.5m未満	5.5m以上	3.5m以上	3.5m未満	うち自動車交通不能
具志川環状線(旧)	0	0	462	0	1,658	4,584	971	0
沖繩市	0	0	462	0	293	391	56	0
うるま市	0	0	0	0	1,365	4,193	915	0
那覇宜野湾線	0	11	4,808	145	0	0	0	0
宜野湾市	0	0	1,002	49	0	0	0	0
浦添市	0	11	3,806	96	0	0	0	0
沖縄県総合運動公園線	37	2,240	0	0	0	0	0	0
沖繩市	22	1,169	0	0	0	0	0	0
北中城村	15	1,071	0	0	0	0	0	0
事務所計	665	11,531	126,015	2,464	5,727	8,561	3,374	0
現道計	656	11,531	116,374	954	2,037	819	0	0
旧道計	9	0	9,641	1,510	3,690	7,742	3,374	0

単位：メートル

舗装済	未舗装	舗装済			道路延長	橋梁		トンネル	
		セメント	アスファルト			個数	延長	個数	延長
			高級	簡易					
7,675	0	0	0	7,675	7,612	5	63	0	0
1,202	0	0	0	1,202	1,202	0	0	0	0
6,473	0	0	0	6,473	6,410	5	63	0	0
4,964	0	0	4,964	0	4,885	3	79	0	0
1,051	0	0	1,051	0	1,032	1	19	0	0
3,913	0	0	3,913	0	3,853	2	60	0	0
2,277	0	0	2,277	0	2,237	1	40	0	0
1,191	0	0	1,191	0	1,191	0	0	0	0
1,086	0	0	1,086	0	1,046	1	40	0	0
158,337	0	40	139,245	19,052	154,890	72	3,447	0	0
132,371	0	0	128,765	3,606	129,046	60	3,325	0	0
25,966	0	40	10,480	15,446	25,844	12	122	0	0

路線別内訳
一般県道

(平成24年4月1日現在)
南部土木事務所

路線名	総延長	重用	未供用	実延長	改良率(%)	舗装率(%)
県道3号線	1,442	0	0	1,442	95.2	95.2
糸満市	1,442	0	0	1,442	95.2	95.2
県道3号線(旧)	431	0	0	431	0.0	0.0
糸満市	431	0	0	431	0.0	0.0
県道11号線	2,795	0	0	2,795	100.0	100.0
那覇市	60	0	0	60	100.0	100.0
豊見城市	2,735	0	0	2,735	100.0	100.0
県道11号線(新)	1,435	51	0	1,384	100.0	100.0
那覇市	193	0	0	193	100.0	100.0
豊見城市	1,242	51	0	1,191	100.0	100.0
県道15号線	3,932	0	0	3,932	100.0	100.0
糸満市	209	0	0	209	100.0	100.0
八重瀬町	512	0	0	512	100.0	100.0
八重瀬町	3,211	0	0	3,211	100.0	100.0
県道15号線(旧)	1,056	0	0	1,056	100.0	100.0
八重瀬町	1,056	0	0	1,056	100.0	100.0
県道17号線	5,926	0	0	5,926	100.0	100.0
南城市	3,008	0	0	3,008	100.0	100.0
八重瀬町	2,918	0	0	2,918	100.0	100.0
県道28号線	934	0	0	934	100.0	100.0
那覇市	934	0	0	934	100.0	100.0
県道39号線	1,990	0	0	1,990	100.0	100.0
那覇市	1,990	0	0	1,990	100.0	100.0
南風原与那原線	3,294	0	0	3,294	100.0	100.0
与那原町	416	0	0	416	100.0	100.0
南風原町	2,878	0	0	2,878	100.0	100.0
南風原与那原線(旧)	315	0	0	315	100.0	100.0
南風原町	315	0	0	315	100.0	100.0
県道42号線	698	19	0	679	100.0	100.0
那覇市	698	19	0	679	100.0	100.0
県道43号線	1,916	0	0	1,916	100.0	100.0
那覇市	1,916	0	0	1,916	100.0	100.0

単位：メートル

舗装率 簡易舎 (%)	歩道橋	道 路 面 積 (m ²)			歩 道 延 長		改良済 延 長	未改良 延 長
		道 路 敷	道 路 部	車 道	設置延長	総延長		
100.0	0	24,971	19,379	13,383	1,228	1,684	1,373	69
100.0	0	24,971	19,379	13,383	1,228	1,684	1,373	69
100.0	0	3,243	2,428	1,951	0	0	0	431
100.0	0	3,243	2,428	1,951	0	0	0	431
100.0	0	37,297	32,985	21,215	2,603	4,145	2,795	0
100.0	0	978	978	714	12	24	60	0
100.0	0	36,319	32,007	20,501	2,591	4,121	2,735	0
100.0	0	20,535	19,378	9,492	1,381	2,742	1,384	0
100.0	0	3,897	3,660	1,674	193	391	193	0
100.0	0	16,638	15,718	7,818	1,188	2,351	1,191	0
100.0	0	66,384	51,098	24,239	3,932	7,801	3,932	0
100.0	0	3,414	2,742	1,366	209	418	209	0
100.0	0	12,075	6,666	3,330	512	1,017	512	0
100.0	0	50,895	41,690	19,543	3,211	6,366	3,211	0
100.0	0	15,457	13,133	7,831	1,056	1,139	1,056	0
100.0	0	15,457	13,133	7,831	1,056	1,139	1,056	0
100.0	0	77,834	68,384	37,491	5,234	8,130	5,926	0
100.0	0	40,241	35,155	18,382	2,964	5,831	3,008	0
100.0	0	37,593	33,229	19,109	2,270	2,299	2,918	0
100.0	0	21,503	21,166	8,406	934	2,098	934	0
100.0	0	21,503	21,166	8,406	934	2,098	934	0
100.0	0	42,886	42,708	19,032	1,990	3,832	1,990	0
100.0	0	42,886	42,708	19,032	1,990	3,832	1,990	0
100.0	0	51,872	39,681	22,045	3,289	6,577	3,294	0
100.0	0	5,424	4,949	2,732	416	831	416	0
100.0	0	46,448	34,732	19,313	2,873	5,746	2,878	0
100.0	0	2,664	2,179	1,834	0	0	315	0
100.0	0	2,664	2,179	1,834	0	0	315	0
100.0	0	19,691	19,691	12,336	647	1,200	679	0
100.0	0	19,691	19,691	12,336	647	1,200	679	0
100.0	0	25,217	25,217	17,244	1,916	3,832	1,916	0
100.0	0	25,217	25,217	17,244	1,916	3,832	1,916	0

路線別内訳
一般県道

(平成24年4月1日現在)
南部土木事務所

路線名	改良済				未改良			
	19.5m以上	13.0m以上	5.5m以上	5.5m未満	5.5m以上	3.5m以上	3.5m未満	うち自動車交通不能
県道3号線	0	0	1,373	0	69	0	0	0
糸満市	0	0	1,373	0	69	0	0	0
県道3号線(旧)	0	0	0	0	0	431	0	0
糸満市	0	0	0	0	0	431	0	0
県道11号線	0	60	2,735	0	0	0	0	0
那覇市	0	0	60	0	0	0	0	0
豊見城市	0	60	2,675	0	0	0	0	0
県道11号線(新)	0	0	1,384	0	0	0	0	0
那覇市	0	0	193	0	0	0	0	0
豊見城市	0	0	1,191	0	0	0	0	0
県道15号線	0	0	3,932	0	0	0	0	0
糸満市	0	0	209	0	0	0	0	0
八重瀬町	0	0	512	0	0	0	0	0
八重瀬町	0	0	3,211	0	0	0	0	0
県道15号線(旧)	0	0	1,056	0	0	0	0	0
八重瀬町	0	0	1,056	0	0	0	0	0
県道17号線	0	0	5,912	14	0	0	0	0
南城市	0	0	2,994	14	0	0	0	0
八重瀬町	0	0	2,918	0	0	0	0	0
県道28号線	0	0	934	0	0	0	0	0
那覇市	0	0	934	0	0	0	0	0
県道39号線	88	280	1,622	0	0	0	0	0
那覇市	88	280	1,622	0	0	0	0	0
南風原与那原線	12	13	3,269	0	0	0	0	0
与那原町	0	0	416	0	0	0	0	0
南風原町	12	13	2,853	0	0	0	0	0
南風原与那原線(旧)	0	0	211	104	0	0	0	0
南風原町	0	0	211	104	0	0	0	0
県道42号線	0	679	0	0	0	0	0	0
那覇市	0	679	0	0	0	0	0	0
県道43号線	0	0	1,916	0	0	0	0	0
那覇市	0	0	1,916	0	0	0	0	0

単位：メートル

舗装済	未舗装	舗装済			道路延長	橋梁		トンネル	
		セメント	アスファルト			個数	延長	個数	延長
			高級	簡易					
1,442	0	0	1,373	69	1,442	0	0	0	0
1,442	0	0	1,373	69	1,442	0	0	0	0
431	0	0	0	431	431	0	0	0	0
431	0	0	0	431	431	0	0	0	0
2,795	0	0	2,795	0	2,650	3	145	0	0
60	0	0	60	0	60	0	0	0	0
2,735	0	0	2,735	0	2,590	3	145	0	0
1,384	0	0	1,384	0	1,067	2	317	0	0
193	0	0	193	0	193	0	0	0	0
1,191	0	0	1,191	0	874	2	317	0	0
3,932	0	0	3,932	0	3,932	0	0	0	0
209	0	0	209	0	209	0	0	0	0
512	0	0	512	0	512	0	0	0	0
3,211	0	0	3,211	0	3,211	0	0	0	0
1,056	0	0	1,056	0	1,056	0	0	0	0
1,056	0	0	1,056	0	1,056	0	0	0	0
5,926	0	0	5,926	0	5,905	2	21	0	0
3,008	0	0	3,008	0	2,987	2	21	0	0
2,918	0	0	2,918	0	2,918	0	0	0	0
934	0	0	934	0	931	1	3	0	0
934	0	0	934	0	931	1	3	0	0
1,990	0	0	1,990	0	1,973	1	17	0	0
1,990	0	0	1,990	0	1,973	1	17	0	0
3,294	0	0	3,294	0	3,281	2	13	0	0
416	0	0	416	0	416	0	0	0	0
2,878	0	0	2,878	0	2,865	2	13	0	0
315	0	0	315	0	315	0	0	0	0
315	0	0	315	0	315	0	0	0	0
679	0	0	679	0	657	1	22	0	0
679	0	0	679	0	657	1	22	0	0
1,916	0	0	1,916	0	1,899	1	17	0	0
1,916	0	0	1,916	0	1,899	1	17	0	0

路線別内訳
一般県道

(平成24年4月1日現在)
南部土木事務所

路線名	総延長	重用	未供用	実延長	改良率(%)	舗装率(%)
宇根仲泊線	12,675	0	0	12,675	100.0	100.0
久米島町	12,675	0	0	12,675	100.0	100.0
県道46号線	3,008	0	0	3,008	100.0	100.0
那覇市	3,008	0	0	3,008	100.0	100.0
県道47号線	774	13	0	761	100.0	100.0
那覇市	774	13	0	761	100.0	100.0
県道48号線	7,252	63	0	7,189	100.0	100.0
南風原町	866	37	0	829	100.0	100.0
南城市	5,648	26	0	5,622	100.0	100.0
八重瀬町	738	0	0	738	100.0	100.0
県道48号線(旧)	764	0	0	764	0.0	0.0
南城市	764	0	0	764	0.0	0.0
県道49号線	694	0	0	694	100.0	100.0
那覇市	694	0	0	694	100.0	100.0
県道50号線	888	0	0	888	100.0	100.0
那覇市	888	0	0	888	100.0	100.0
県道52号線	4,820	122	0	4,698	84.7	34.4
糸満市	1,445	0	0	1,445	72.3	23.5
八重瀬町	3,375	122	0	3,253	90.2	39.3
県道54号線	2,921	0	0	2,921	100.0	100.0
糸満市	2,921	0	0	2,921	100.0	100.0
県道62号線	2,204	0	0	2,204	100.0	100.0
那覇市	1,980	0	0	1,980	100.0	100.0
豊見城市	224	0	0	224	100.0	100.0
県道68号線	1,695	0	0	1,695	100.0	100.0
豊見城市	1,695	0	0	1,695	100.0	100.0
県道128号線	1,717	0	0	1,717	100.0	100.0
南風原町	1,717	0	0	1,717	100.0	100.0
県道131号線	2,601	0	0	2,601	100.0	100.0
八重瀬町	2,601	0	0	2,601	100.0	100.0

単位：メートル

舗装率 簡易含 (%)	歩道橋	道 路 面 積 (㎡)			歩 道 延 長		改良済 延 長	未改良 延 長
		道 路 敷	道 路 部	車 道	設置延長	総延長		
100.0	0	179,849	123,722	80,965	6,735	10,759	12,675	0
100.0	0	179,849	123,722	80,965	6,735	10,759	12,675	0
100.0	0	40,674	39,858	24,176	3,008	5,728	3,008	0
100.0	0	40,674	39,858	24,176	3,008	5,728	3,008	0
100.0	0	10,715	10,715	5,708	761	1,522	761	0
100.0	0	10,715	10,715	5,708	761	1,522	761	0
100.0	0	109,520	95,062	46,291	7,189	13,282	7,189	0
100.0	0	12,255	11,435	5,679	829	1,617	829	0
100.0	0	86,939	74,507	36,169	5,622	10,184	5,622	0
100.0	0	10,326	9,120	4,443	738	1,481	738	0
100.0	0	5,833	5,575	4,060	0	0	0	764
100.0	0	5,833	5,575	4,060	0	0	0	764
100.0	0	7,715	7,078	4,097	694	735	694	0
100.0	0	7,715	7,078	4,097	694	735	694	0
100.0	0	8,871	7,593	5,393	348	685	888	0
100.0	0	8,871	7,593	5,393	348	685	888	0
100.0	0	51,475	43,990	28,859	2,593	5,290	3,980	718
100.0	0	15,934	12,136	9,517	375	715	1,045	400
100.0	0	35,541	31,854	19,342	2,218	4,575	2,935	318
100.0	0	25,954	22,308	17,236	667	961	2,921	0
100.0	0	25,954	22,308	17,236	667	961	2,921	0
100.0	0	24,683	24,418	15,461	2,183	4,221	2,204	0
100.0	0	22,280	22,071	13,869	1,959	3,772	1,980	0
100.0	0	2,403	2,347	1,592	224	449	224	0
100.0	1	21,696	20,668	12,873	1,695	3,248	1,695	0
100.0	1	21,696	20,668	12,873	1,695	3,248	1,695	0
100.0	0	19,336	18,467	10,054	1,717	3,434	1,717	0
100.0	0	19,336	18,467	10,054	1,717	3,434	1,717	0
100.0	0	37,683	32,306	16,266	2,533	3,051	2,601	0
100.0	0	37,683	32,306	16,266	2,533	3,051	2,601	0

路線別内訳
一般県道

(平成24年4月1日現在)
南部土木事務所

路線名	改良済				未改良			
	19.5m以上	13.0m以上	5.5m以上	5.5m未満	5.5m以上	3.5m以上	3.5m未満	うち自動車交通不能
宇根仲泊線	0	0	12,351	324	0	0	0	0
久米島町	0	0	12,351	324	0	0	0	0
県道46号線	0	410	2,598	0	0	0	0	0
那覇市	0	410	2,598	0	0	0	0	0
県道47号線	0	0	761	0	0	0	0	0
那覇市	0	0	761	0	0	0	0	0
県道48号線	0	0	7,189	0	0	0	0	0
南風原町	0	0	829	0	0	0	0	0
南城市	0	0	5,622	0	0	0	0	0
八重瀬町	0	0	738	0	0	0	0	0
県道48号線(旧)	0	0	0	0	580	184	0	0
南城市	0	0	0	0	580	184	0	0
県道49号線	0	0	694	0	0	0	0	0
那覇市	0	0	694	0	0	0	0	0
県道50号線	0	0	888	0	0	0	0	0
那覇市	0	0	888	0	0	0	0	0
県道52号線	0	0	3,980	0	603	115	0	0
糸満市	0	0	1,045	0	359	41	0	0
八重瀬町	0	0	2,935	0	244	74	0	0
県道54号線	0	0	2,040	881	0	0	0	0
糸満市	0	0	2,040	881	0	0	0	0
県道62号線	0	12	2,192	0	0	0	0	0
那覇市	0	12	1,968	0	0	0	0	0
豊見城市	0	0	224	0	0	0	0	0
県道68号線	13	19	1,663	0	0	0	0	0
豊見城市	13	19	1,663	0	0	0	0	0
県道128号線	0	0	1,641	76	0	0	0	0
南風原町	0	0	1,641	76	0	0	0	0
県道131号線	0	0	2,601	0	0	0	0	0
八重瀬町	0	0	2,601	0	0	0	0	0

単位：メートル

舗装済	未舗装	舗装済			道路延長	橋梁		トンネル	
		セメント	アスファルト			個数	延長	個数	延長
			高級	簡易					
12,675	0	0	12,675	0	12,648	7	27	0	0
12,675	0	0	12,675	0	12,648	7	27	0	0
3,008	0	0	3,008	0	2,997	2	11	0	0
3,008	0	0	3,008	0	2,997	2	11	0	0
761	0	0	761	0	761	0	0	0	0
761	0	0	761	0	761	0	0	0	0
7,189	0	0	7,189	0	7,157	2	32	0	0
829	0	0	829	0	829	0	0	0	0
5,622	0	0	5,622	0	5,590	2	32	0	0
738	0	0	738	0	738	0	0	0	0
764	0	0	0	764	764	0	0	0	0
764	0	0	0	764	764	0	0	0	0
694	0	0	694	0	694	0	0	0	0
694	0	0	694	0	694	0	0	0	0
888	0	0	888	0	888	0	0	0	0
888	0	0	888	0	888	0	0	0	0
4,698	0	0	1,617	3,081	4,687	3	11	0	0
1,445	0	0	340	1,105	1,441	1	4	0	0
3,253	0	0	1,277	1,976	3,246	2	7	0	0
2,921	0	0	2,921	0	2,921	0	0	0	0
2,921	0	0	2,921	0	2,921	0	0	0	0
2,204	0	0	2,204	0	2,201	1	3	0	0
1,980	0	0	1,980	0	1,977	1	3	0	0
224	0	0	224	0	224	0	0	0	0
1,695	0	0	1,695	0	1,695	0	0	0	0
1,695	0	0	1,695	0	1,695	0	0	0	0
1,717	0	0	1,717	0	1,717	0	0	0	0
1,717	0	0	1,717	0	1,717	0	0	0	0
2,601	0	0	2,601	0	2,600	1	1	0	0
2,601	0	0	2,601	0	2,600	1	1	0	0

路線別内訳
一般県道

(平成24年4月1日現在)
南部土木事務所

路線名	総延長	重用	未供用	実延長	改良率(%)	舗高装率(%)
県道134号線	1,893	0	0	1,893	62.5	68.0
糸満市	750	0	0	750	5.3	19.2
八重瀬町	1,143	0	0	1,143	100.0	100.0
佐敷玉城線	7,198	1,032	0	6,166	100.0	100.0
南城市	7,198	1,032	0	6,166	100.0	100.0
佐敷玉城線(旧)	319	0	0	319	100.0	100.0
南城市	319	0	0	319	100.0	100.0
県道138号線	386	0	0	386	100.0	100.0
南城市	386	0	0	386	100.0	100.0
兼城港線	98	0	0	98	100.0	100.0
久米島町	98	0	0	98	100.0	100.0
渡嘉敷港線	324	0	0	324	93.8	0.0
渡嘉敷村	324	0	0	324	93.8	0.0
渡嘉敷港線(旧)	252	0	0	252	87.7	0.0
渡嘉敷村	252	0	0	252	87.7	0.0
座間味港線	129	0	0	129	0.0	0.0
座間味村	129	0	0	129	0.0	0.0
栗国港線	780	0	0	780	100.0	0.0
栗国村	780	0	0	780	100.0	0.0
渡名喜港線	25	0	0	25	0.0	0.0
渡名喜村	25	0	0	25	0.0	0.0
南大東飛行場線	4,427	0	0	4,427	100.0	100.0
南大東村	4,427	0	0	4,427	100.0	100.0
北大東港線	2,219	0	0	2,219	100.0	83.8
北大東村	2,219	0	0	2,219	100.0	83.8
真地久茂地線	5,108	837	0	4,271	94.9	47.4
那覇市	5,108	837	0	4,271	94.9	47.4
那覇内環状線	5,498	871	0	4,627	100.0	100.0
那覇市	5,498	871	0	4,627	100.0	100.0
那覇内環状線(旧)	1,738	0	0	1,738	100.0	21.4
那覇市	1,738	0	0	1,738	100.0	21.4

単位：メートル

舗 装 率 含 (%)	歩 道 橋	道 路 面 積 (㎡)			歩 道 延 長		改 良 済 延 長	未 改 良 延 長
		道 路 敷	道 路 部	車 道	設 置 延 長	総 延 長		
100.0	0	19,476	16,421	9,875	616	1,128	1,183	710
100.0	0	7,100	5,840	3,080	104	104	40	710
100.0	0	12,376	10,581	6,795	512	1,024	1,143	0
100.0	0	102,705	86,688	40,336	5,946	11,364	6,166	0
100.0	0	102,705	86,688	40,336	5,946	11,364	6,166	0
100.0	0	3,594	3,474	1,783	319	634	319	0
100.0	0	3,594	3,474	1,783	319	634	319	0
100.0	0	4,232	3,775	2,263	381	736	386	0
100.0	0	4,232	3,775	2,263	381	736	386	0
100.0	0	1,176	1,176	588	98	196	98	0
100.0	0	1,176	1,176	588	98	196	98	0
100.0	0	2,208	2,142	1,316	221	288	304	20
100.0	0	2,208	2,142	1,316	221	288	304	20
100.0	0	1,429	1,400	771	221	221	221	31
100.0	0	1,429	1,400	771	221	221	221	31
100.0	0	1,069	810	648	0	0	0	129
100.0	0	1,069	810	648	0	0	0	129
100.0	0	7,722	5,850	4,680	0	0	780	0
100.0	0	7,722	5,850	4,680	0	0	780	0
0.0	0	132	100	75	0	0	0	25
0.0	0	132	100	75	0	0	0	25
100.0	0	104,963	96,636	31,390	4,427	5,314	4,427	0
100.0	0	104,963	96,636	31,390	4,427	5,314	4,427	0
100.0	0	28,733	20,875	14,755	1,184	1,390	2,219	0
100.0	0	28,733	20,875	14,755	1,184	1,390	2,219	0
100.0	0	65,784	64,307	41,513	3,041	4,952	4,054	217
100.0	0	65,784	64,307	41,513	3,041	4,952	4,054	217
100.0	3	118,611	107,735	56,106	4,627	7,699	4,627	0
100.0	3	118,611	107,735	56,106	4,627	7,699	4,627	0
100.0	0	18,648	17,632	12,420	760	1,170	1,738	0
100.0	0	18,648	17,632	12,420	760	1,170	1,738	0

路線別内訳
一般県道

(平成24年4月1日現在)
南部土木事務所

路線名	改良済				未改良			
	19.5m以上	13.0m以上	5.5m以上	5.5m未満	5.5m以上	3.5m以上	3.5m未満	うち自動車交通不能
県道134号線	0	0	1,183	0	0	710	0	0
糸満市	0	0	40	0	0	710	0	0
八重瀬町	0	0	1,143	0	0	0	0	0
佐敷玉城線	0	0	6,166	0	0	0	0	0
南城市	0	0	6,166	0	0	0	0	0
佐敷玉城線(旧)	0	0	33	286	0	0	0	0
南城市	0	0	33	286	0	0	0	0
県道138号線	0	0	386	0	0	0	0	0
南城市	0	0	386	0	0	0	0	0
兼城港線	0	0	98	0	0	0	0	0
久米島町	0	0	98	0	0	0	0	0
渡嘉敷港線	0	0	0	304	0	0	20	0
渡嘉敷村	0	0	0	304	0	0	20	0
渡嘉敷港線(旧)	0	0	0	221	0	9	22	0
渡嘉敷村	0	0	0	221	0	9	22	0
座間味港線	0	0	0	0	0	129	0	0
座間味村	0	0	0	0	0	129	0	0
栗国港線	0	0	780	0	0	0	0	0
栗国村	0	0	780	0	0	0	0	0
渡名喜港線	0	0	0	0	0	0	25	0
渡名喜村	0	0	0	0	0	0	25	0
南大東飛行場線	22	17	4,388	0	0	0	0	0
南大東村	22	17	4,388	0	0	0	0	0
北大東港線	0	0	2,219	0	0	0	0	0
北大東村	0	0	2,219	0	0	0	0	0
真地久茂地線	0	663	1,565	1,826	0	212	5	0
那覇市	0	663	1,565	1,826	0	212	5	0
那覇内環状線	144	2,395	2,088	0	0	0	0	0
那覇市	144	2,395	2,088	0	0	0	0	0
那覇内環状線(旧)	0	0	1,591	147	0	0	0	0
那覇市	0	0	1,591	147	0	0	0	0

単位：メートル

舗装済	未舗装	舗装済			道路延長	橋梁		トンネル	
		セメント	アスファルト			個数	延長	個数	延長
			高級	簡易					
1,893	0	0	1,287	606	1,890	1	3	0	0
750	0	0	144	606	747	1	3	0	0
1,143	0	0	1,143	0	1,143	0	0	0	0
6,166	0	0	6,166	0	6,166	0	0	0	0
6,166	0	0	6,166	0	6,166	0	0	0	0
319	0	0	319	0	319	0	0	0	0
319	0	0	319	0	319	0	0	0	0
386	0	0	386	0	386	0	0	0	0
386	0	0	386	0	386	0	0	0	0
98	0	0	98	0	98	0	0	0	0
98	0	0	98	0	98	0	0	0	0
324	0	0	0	324	324	0	0	0	0
324	0	0	0	324	324	0	0	0	0
252	0	0	0	252	252	0	0	0	0
252	0	0	0	252	252	0	0	0	0
129	0	0	0	129	125	1	4	0	0
129	0	0	0	129	125	1	4	0	0
780	0	0	0	780	780	0	0	0	0
780	0	0	0	780	780	0	0	0	0
0	25	0	0	0	25	0	0	0	0
0	25	0	0	0	25	0	0	0	0
4,427	0	0	4,427	0	4,427	0	0	0	0
4,427	0	0	4,427	0	4,427	0	0	0	0
2,219	0	69	1,790	360	2,219	0	0	0	0
2,219	0	69	1,790	360	2,219	0	0	0	0
4,271	0	0	2,023	2,248	3,949	4	322	0	0
4,271	0	0	2,023	2,248	3,949	4	322	0	0
4,627	0	0	4,627	0	4,468	2	159	0	0
4,627	0	0	4,627	0	4,468	2	159	0	0
1,738	0	0	372	1,366	1,738	0	0	0	0
1,738	0	0	372	1,366	1,738	0	0	0	0

路線別内訳
一般県道

(平成24年4月1日現在)
南部土木事務所

路線名	総延長	重用	未供用	実延長	改良率(%)	舗高装級率(%)
魂魄之塔線	1,479	0	0	1,479	100.0	100.0
糸満市	1,479	0	0	1,479	100.0	100.0
魂魄之塔線(旧)	169	0	0	169	100.0	100.0
糸満市	169	0	0	169	100.0	100.0
北南線	6,744	0	0	6,744	100.0	100.0
南大東村	6,744	0	0	6,744	100.0	100.0
那覇宜野湾線	2,122	31	0	2,091	100.0	100.0
那覇市	2,122	31	0	2,091	100.0	100.0
那覇空港線	3,812	546	0	3,266	100.0	100.0
那覇市	2,972	546	0	2,426	100.0	100.0
豊見城市	840	0	0	840	100.0	100.0
久米島一周線	40,167	13,517	25,156	1,494	100.0	100.0
久米島町	40,167	13,517	25,156	1,494	100.0	100.0
東風平豊見城線	9,156	1,297	6,519	1,340	100.0	100.0
豊見城市	7,066	856	4,870	1,340	100.0	100.0
八重瀬町	2,090	441	1,649	0	0.0	0.0
糸満具志頭線	9,242	34	3,110	6,098	100.0	100.0
糸満市	9,154	34	3,110	6,010	100.0	100.0
八重瀬町	88	0	0	88	100.0	100.0
事務所計	171,462	18,433	34,785	118,244	97.4	91.2
現道計	164,983	18,382	34,785	111,816	98.3	93.2
旧道計	5,044	0	0	5,044	75.7	44.2
新道計	1,435	51	0	1,384	100.0	100.0

単位：メートル

舗装率 簡易含 (%)	歩道橋	道 路 面 積 (㎡)			歩 道 延 長		改良済 延 長	未改良 延 長
		道 路 敷	道 路 部	車 道	設置延長	総延長		
100.0	0	21,133	17,005	9,109	1,479	1,481	1,479	0
100.0	0	21,133	17,005	9,109	1,479	1,481	1,479	0
100.0	0	1,612	1,529	1,010	77	78	169	0
100.0	0	1,612	1,529	1,010	77	78	169	0
100.0	0	76,303	61,586	42,374	1,705	1,681	6,744	0
100.0	0	76,303	61,586	42,374	1,705	1,681	6,744	0
100.0	0	57,615	56,187	31,018	2,091	4,086	2,091	0
100.0	0	57,615	56,187	31,018	2,091	4,086	2,091	0
100.0	0	60,322	55,667	29,388	3,266	8,000	3,266	0
100.0	0	45,485	44,104	23,681	2,426	6,332	2,426	0
100.0	0	14,837	11,563	5,707	840	1,668	840	0
100.0	0	48,600	23,012	9,022	1,494	2,989	1,494	0
100.0	0	48,600	23,012	9,022	1,494	2,989	1,494	0
100.0	0	42,770	42,660	22,481	1,340	2,716	1,340	0
100.0	0	42,770	42,660	22,481	1,340	2,716	1,340	0
0.0	0	0	0	0	0	0	0	0
100.0	0	80,310	69,556	40,075	4,421	7,368	6,098	0
100.0	0	78,976	68,814	39,476	4,412	7,359	6,010	0
100.0	0	1,334	742	599	9	9	88	0
100.0	4	1,822,705	1,565,410	870,934	92,047	159,587	115,130	3,114
100.0	4	1,749,690	1,498,682	829,782	88,233	153,603	109,928	1,888
100.0	0	52,480	47,350	31,660	2,433	3,242	3,818	1,226
100.0	0	20,535	19,378	9,492	1,381	2,742	1,384	0

路線別内訳
一般県道

(平成24年4月1日現在)
南部土木事務所

路線名	改良済				未改良			
	19.5m以上	13.0m以上	5.5m以上	5.5m未満	5.5m以上	3.5m以上	3.5m未満	うち自動車交通不能
魂魄之塔線	0	0	1,479	0	0	0	0	0
糸満市	0	0	1,479	0	0	0	0	0
魂魄之塔線(旧)	0	0	169	0	0	0	0	0
糸満市	0	0	169	0	0	0	0	0
北南線	0	0	6,688	56	0	0	0	0
南大東村	0	0	6,688	56	0	0	0	0
那覇宜野湾線	273	844	974	0	0	0	0	0
那覇市	273	844	974	0	0	0	0	0
那覇空港線	20	980	2,223	43	0	0	0	0
那覇市	20	980	1,383	43	0	0	0	0
豊見城市	0	0	840	0	0	0	0	0
久米島一周線	0	0	1,494	0	0	0	0	0
久米島町	0	0	1,494	0	0	0	0	0
東風平豊見城線	0	1,340	0	0	0	0	0	0
豊見城市	0	1,340	0	0	0	0	0	0
八重瀬町	0	0	0	0	0	0	0	0
糸満具志頭線	0	0	6,098	0	0	0	0	0
糸満市	0	0	6,010	0	0	0	0	0
八重瀬町	0	0	88	0	0	0	0	0
事務所計	572	7,712	102,564	4,282	1,252	1,790	72	0
現道計	572	7,712	98,120	3,524	672	1,166	50	0
旧道計	0	0	3,060	758	580	624	22	0
新道計	0	0	1,384	0	0	0	0	0

単位：メートル

舗装済	未舗装	舗装済			道路延長	橋梁		トンネル	
		セメント	アスファルト			個数	延長	個数	延長
			高級	簡易					
1,479	0	0	1,479	0	1,479	0	0	0	0
1,479	0	0	1,479	0	1,479	0	0	0	0
169	0	0	169	0	169	0	0	0	0
169	0	0	169	0	169	0	0	0	0
6,744	0	0	6,744	0	6,744	0	0	0	0
6,744	0	0	6,744	0	6,744	0	0	0	0
2,091	0	0	2,091	0	2,074	1	17	0	0
2,091	0	0	2,091	0	2,074	1	17	0	0
3,266	0	0	3,266	0	3,253	2	13	0	0
2,426	0	0	2,426	0	2,420	1	6	0	0
840	0	0	840	0	833	1	7	0	0
1,494	0	0	1,494	0	1,433	2	61	0	0
1,494	0	0	1,494	0	1,433	2	61	0	0
1,340	0	0	1,340	0	1,260	1	80	0	0
1,340	0	0	1,340	0	1,260	1	80	0	0
0	0	0	0	0	0	0	0	0	0
6,098	0	0	6,098	0	6,095	1	3	0	0
6,010	0	0	6,010	0	6,007	1	3	0	0
88	0	0	88	0	88	0	0	0	0
118,219	25	69	107,740	10,410	116,942	44	1,302	0	0
111,791	25	69	104,125	7,597	110,831	42	985	0	0
5,044	0	0	2,231	2,813	5,044	0	0	0	0
1,384	0	0	1,384	0	1,067	2	317	0	0

路線別内訳
一般県道

(平成24年4月1日現在)
宮古土木事務所

路線名	総延長	重用	未供用	実延長	改良率(%)	舗高装率(%)
平良下地島空港線	14,900	0	14,900	0	0.0	0.0
宮古島市	14,900	0	14,900	0	0.0	0.0
平良新里線	13,153	923	0	12,230	93.2	90.3
宮古島市	13,153	923	0	12,230	93.2	90.3
平良新里線(旧)	511	0	0	511	100.0	100.0
宮古島市	511	0	0	511	100.0	100.0
与那覇上地線	1,175	0	0	1,175	41.2	41.2
宮古島市	1,175	0	0	1,175	41.2	41.2
平良久松港線	2,783	0	0	2,783	100.0	100.0
宮古島市	2,783	0	0	2,783	100.0	100.0
鏡原増原線	3,867	0	0	3,867	96.9	96.9
宮古島市	3,867	0	0	3,867	96.9	96.9
野原越七原線	3,299	0	0	3,299	100.0	100.0
宮古島市	3,299	0	0	3,299	100.0	100.0
野原越七原線(旧)	250	0	0	250	0.0	0.0
宮古島市	250	0	0	250	0.0	0.0
嘉手苅屋原線	4,626	0	0	4,626	100.0	100.0
宮古島市	4,626	0	0	4,626	100.0	100.0
根間地与那節線	3,889	0	0	3,889	100.0	100.0
宮古島市	3,889	0	0	3,889	100.0	100.0
根間地与那節線(旧)	784	0	0	784	0.0	0.0
宮古島市	784	0	0	784	0.0	0.0
福里保良線	4,890	0	0	4,890	100.0	100.0
宮古島市	4,890	0	0	4,890	100.0	100.0
福里保良線(旧)	452	0	0	452	0.0	0.0
宮古島市	452	0	0	452	0.0	0.0
川満山中線	3,086	15	0	3,071	97.5	92.4
宮古島市	3,086	15	0	3,071	97.5	92.4
川満山中線(旧)	180	0	0	180	0.0	0.0
宮古島市	180	0	0	180	0.0	0.0
友利線	6,335	44	0	6,291	100.0	100.0
宮古島市	6,335	44	0	6,291	100.0	100.0

単位：メートル

舗装率 簡易舎 (%)	歩道橋	道 路 面 積 (㎡)			歩 道 延 長		改良済 延 長	未改良 延 長
		道 路 敷	道 路 部	車 道	設置延長	総延長		
0.0	0	0	0	0	0	0	0	0
0.0	0	0	0	0	0	0	0	0
100.0	0	146,694	139,189	76,241	11,207	17,203	11,397	833
100.0	0	146,694	139,189	76,241	11,207	17,203	11,397	833
100.0	0	4,197	3,326	2,712	0	0	511	0
100.0	0	4,197	3,326	2,712	0	0	511	0
100.0	0	12,925	12,680	8,273	831	1,033	484	691
100.0	0	12,925	12,680	8,273	831	1,033	484	691
100.0	0	46,590	43,353	19,975	2,783	6,011	2,783	0
100.0	0	46,590	43,353	19,975	2,783	6,011	2,783	0
100.0	0	53,034	40,444	26,703	3,298	5,229	3,747	120
100.0	0	53,034	40,444	26,703	3,298	5,229	3,747	120
100.0	0	49,273	43,606	23,700	2,931	4,383	3,299	0
100.0	0	49,273	43,606	23,700	2,931	4,383	3,299	0
100.0	0	1,125	1,125	875	0	0	0	250
100.0	0	1,125	1,125	875	0	0	0	250
100.0	0	63,002	56,796	29,322	4,626	8,436	4,626	0
100.0	0	63,002	56,796	29,322	4,626	8,436	4,626	0
100.0	0	59,354	53,124	29,688	3,762	7,113	3,889	0
100.0	0	59,354	53,124	29,688	3,762	7,113	3,889	0
100.0	0	4,002	3,804	3,020	0	0	0	784
100.0	0	4,002	3,804	3,020	0	0	0	784
100.0	0	63,676	54,919	30,136	4,852	4,847	4,890	0
100.0	0	63,676	54,919	30,136	4,852	4,847	4,890	0
100.0	0	2,407	2,163	1,519	0	0	0	452
100.0	0	2,407	2,163	1,519	0	0	0	452
100.0	0	39,785	33,971	21,015	2,250	2,404	2,994	77
100.0	0	39,785	33,971	21,015	2,250	2,404	2,994	77
100.0	0	810	720	540	0	0	0	180
100.0	0	810	720	540	0	0	0	180
100.0	0	78,116	68,113	38,492	6,291	7,769	6,291	0
100.0	0	78,116	68,113	38,492	6,291	7,769	6,291	0

路線別内訳
一般県道

(平成24年4月1日現在)
宮古土木事務所

路線名	改良済				未改良			
	19.5m以上	13.0m以上	5.5m以上	5.5m未満	5.5m以上	3.5m以上	3.5m未満	うち自動車交通不能
平良下地島空港線	0	0	0	0	0	0	0	0
宮古島市	0	0	0	0	0	0	0	0
平良新里線	0	0	11,397	0	0	833	0	0
宮古島市	0	0	11,397	0	0	833	0	0
平良新里線(旧)	0	0	0	511	0	0	0	0
宮古島市	0	0	0	511	0	0	0	0
与那覇上地線	0	0	484	0	691	0	0	0
宮古島市	0	0	484	0	691	0	0	0
平良久松港線	0	0	2,783	0	0	0	0	0
宮古島市	0	0	2,783	0	0	0	0	0
鏡原増原線	0	0	3,747	0	0	120	0	0
宮古島市	0	0	3,747	0	0	120	0	0
野原越七原線	0	0	3,299	0	0	0	0	0
宮古島市	0	0	3,299	0	0	0	0	0
野原越七原線(旧)	0	0	0	0	0	250	0	0
宮古島市	0	0	0	0	0	250	0	0
嘉手苅屋原線	52	0	4,574	0	0	0	0	0
宮古島市	52	0	4,574	0	0	0	0	0
根間地与那節線	0	0	3,889	0	0	0	0	0
宮古島市	0	0	3,889	0	0	0	0	0
根間地与那節線(旧)	0	0	0	0	0	784	0	0
宮古島市	0	0	0	0	0	784	0	0
福里保良線	0	0	4,890	0	0	0	0	0
宮古島市	0	0	4,890	0	0	0	0	0
福里保良線(旧)	0	0	0	0	0	291	161	0
宮古島市	0	0	0	0	0	291	161	0
川満山中線	0	0	2,994	0	0	77	0	0
宮古島市	0	0	2,994	0	0	77	0	0
川満山中線(旧)	0	0	0	0	0	0	180	0
宮古島市	0	0	0	0	0	0	180	0
友利線	0	41	6,250	0	0	0	0	0
宮古島市	0	41	6,250	0	0	0	0	0

単位：メートル

舗装済	未舗装	舗装済			道路延長	橋梁		トンネル	
		セメント	アスファルト			個数	延長	個数	延長
			高級	簡易					
0	0	0	0	0	0	0	0	0	
0	0	0	0	0	0	0	0	0	
12,230	0	110	10,928	1,192	12,230	0	0	0	
12,230	0	110	10,928	1,192	12,230	0	0	0	
511	0	0	511	0	511	0	0	0	
511	0	0	511	0	511	0	0	0	
1,175	0	0	484	691	1,170	1	5	0	
1,175	0	0	484	691	1,170	1	5	0	
2,783	0	0	2,783	0	2,783	0	0	0	
2,783	0	0	2,783	0	2,783	0	0	0	
3,867	0	0	3,747	120	3,859	2	8	0	
3,867	0	0	3,747	120	3,859	2	8	0	
3,299	0	0	3,299	0	3,299	0	0	0	
3,299	0	0	3,299	0	3,299	0	0	0	
250	0	0	0	250	250	0	0	0	
250	0	0	0	250	250	0	0	0	
4,626	0	0	4,626	0	4,619	1	7	0	
4,626	0	0	4,626	0	4,619	1	7	0	
3,889	0	0	3,889	0	3,889	0	0	0	
3,889	0	0	3,889	0	3,889	0	0	0	
784	0	0	0	784	784	0	0	0	
784	0	0	0	784	784	0	0	0	
4,890	0	0	4,890	0	4,890	0	0	0	
4,890	0	0	4,890	0	4,890	0	0	0	
452	0	0	0	452	452	0	0	0	
452	0	0	0	452	452	0	0	0	
3,071	0	0	2,839	232	3,071	0	0	0	
3,071	0	0	2,839	232	3,071	0	0	0	
180	0	0	0	180	180	0	0	0	
180	0	0	0	180	180	0	0	0	
6,291	0	0	6,291	0	6,288	1	3	0	
6,291	0	0	6,291	0	6,288	1	3	0	

路線別内訳
一般県道

(平成24年4月1日現在)
宮古土木事務所

路線名	総延長	重用	未供用	実延長	改良率(%)	舗高装級率(%)
宮国線	3,956	9	0	3,947	100.0	100.0
宮古島市	3,956	9	0	3,947	100.0	100.0
長山港佐良浜港線	11,216	960	0	10,256	100.0	100.0
宮古島市	11,216	960	0	10,256	100.0	100.0
長山港佐良浜港線(新)	3,179	0	0	3,179	100.0	100.0
宮古島市	3,179	0	0	3,179	100.0	100.0
多良間多良間港線	814	0	0	814	60.7	60.7
多良間村	814	0	0	814	60.7	60.7
塩川仲筋線	7,675	0	0	7,675	100.0	100.0
多良間村	7,675	0	0	7,675	100.0	100.0
保良上地線	20,933	51	905	19,977	99.8	100.0
宮古島市	20,933	51	905	19,977	99.8	100.0
池間大浦線	11,825	0	0	11,825	99.1	98.3
宮古島市	11,825	0	0	11,825	99.1	98.3
城辺下地線	11,874	60	10,362	1,452	100.0	100.0
宮古島市	11,874	60	10,362	1,452	100.0	100.0
高野西里線	10,781	3,139	1,779	5,863	100.0	100.0
宮古島市	10,781	3,139	1,779	5,863	100.0	100.0
事務所計	146,433	5,201	27,946	113,286	96.6	96.1
現道計	141,077	5,201	27,946	107,930	98.0	97.4
旧道計	2,177	0	0	2,177	23.5	23.5
新道計	3,179	0	0	3,179	100.0	100.0

単位：メートル

舗 装 率 含 (%)	歩 道 橋	道 路 面 積 (㎡)			歩 道 延 長		改 良 済 延 長	未 改 良 延 長
		道 路 敷	道 路 部	車 道	設 置 延 長	総 延 長		
100.0	0	44,821	40,002	23,986	3,947	3,947	3,947	0
100.0	0	44,821	40,002	23,986	3,947	3,947	3,947	0
100.0	0	122,910	113,571	67,933	9,772	16,432	10,256	0
100.0	0	122,910	113,571	67,933	9,772	16,432	10,256	0
100.0	0	47,288	37,633	19,225	3,179	5,607	3,179	0
100.0	0	47,288	37,633	19,225	3,179	5,607	3,179	0
100.0	0	7,408	6,894	4,698	446	546	494	320
100.0	0	7,408	6,894	4,698	446	546	494	320
100.0	0	105,006	93,785	48,731	7,627	7,627	7,675	0
100.0	0	105,006	93,785	48,731	7,627	7,627	7,675	0
100.0	0	361,493	281,891	123,672	19,695	22,203	19,944	33
100.0	0	361,493	281,891	123,672	19,695	22,203	19,944	33
100.0	0	130,302	114,854	76,708	11,798	11,969	11,718	107
100.0	0	130,302	114,854	76,708	11,798	11,969	11,718	107
100.0	0	31,702	27,973	10,884	1,452	2,899	1,452	0
100.0	0	31,702	27,973	10,884	1,452	2,899	1,452	0
100.0	0	128,067	117,532	51,082	5,372	10,497	5,863	0
100.0	0	128,067	117,532	51,082	5,372	10,497	5,863	0
100.0	0	1,603,987	1,391,468	739,130	106,119	146,155	109,439	3,847
100.0	0	1,544,158	1,342,697	711,239	102,940	140,548	105,749	2,181
100.0	0	12,541	11,138	8,666	0	0	511	1,666
100.0	0	47,288	37,633	19,225	3,179	5,607	3,179	0

路線別内訳
一般県道

(平成24年4月1日現在)
宮古土木事務所

路線名	改良済				未改良			
	19.5m以上	13.0m以上	5.5m以上	5.5m未満	5.5m以上	3.5m以上	3.5m未満	うち自動車交通不能
宮国線	0	0	3,947	0	0	0	0	0
宮古島市	0	0	3,947	0	0	0	0	0
長山港佐良浜港線	0	0	9,652	604	0	0	0	0
宮古島市	0	0	9,652	604	0	0	0	0
長山港佐良浜港線(新)	0	0	3,179	0	0	0	0	0
宮古島市	0	0	3,179	0	0	0	0	0
多良間多良間港線	0	0	494	0	0	320	0	0
多良間村	0	0	494	0	0	320	0	0
塩川仲筋線	0	0	7,675	0	0	0	0	0
多良間村	0	0	7,675	0	0	0	0	0
保良上地線	53	82	19,694	115	33	0	0	0
宮古島市	53	82	19,694	115	33	0	0	0
池間大浦線	0	0	11,622	96	107	0	0	0
宮古島市	0	0	11,622	96	107	0	0	0
城辺下地線	71	9	1,372	0	0	0	0	0
宮古島市	71	9	1,372	0	0	0	0	0
高野西里線	19	414	5,430	0	0	0	0	0
宮古島市	19	414	5,430	0	0	0	0	0
事務所計	195	546	107,372	1,326	831	2,675	341	0
現道計	195	546	104,193	815	831	1,350	0	0
旧道計	0	0	0	511	0	1,325	341	0
新道計	0	0	3,179	0	0	0	0	0

単位：メートル

舗装済	未舗装	舗装済			道路延長	橋梁		トンネル	
		セメント	アスファルト			個数	延長	個数	延長
			高級	簡易					
3,947	0	0	3,947	0	3,947	0	0	0	0
3,947	0	0	3,947	0	3,947	0	0	0	0
10,256	0	0	10,256	0	10,243	2	13	0	0
10,256	0	0	10,256	0	10,243	2	13	0	0
3,179	0	0	3,179	0	3,179	0	0	0	0
3,179	0	0	3,179	0	3,179	0	0	0	0
814	0	0	494	320	814	0	0	0	0
814	0	0	494	320	814	0	0	0	0
7,675	0	0	7,675	0	7,675	0	0	0	0
7,675	0	0	7,675	0	7,675	0	0	0	0
19,977	0	0	19,977	0	19,821	7	156	0	0
19,977	0	0	19,977	0	19,821	7	156	0	0
11,825	0	0	11,622	203	10,301	2	1,524	0	0
11,825	0	0	11,622	203	10,301	2	1,524	0	0
1,452	0	0	1,452	0	1,452	0	0	0	0
1,452	0	0	1,452	0	1,452	0	0	0	0
5,863	0	0	5,863	0	5,863	0	0	0	0
5,863	0	0	5,863	0	5,863	0	0	0	0
113,286	0	110	108,752	4,424	111,570	16	1,716	0	0
107,930	0	110	105,062	2,758	106,214	16	1,716	0	0
2,177	0	0	511	1,666	2,177	0	0	0	0
3,179	0	0	3,179	0	3,179	0	0	0	0

路線別内訳
一般県道

(平成24年4月1日現在)
八重山土木事務所

路線名	総延長	重用	未供用	実延長	改良率(%)	舗高装率(%)
平野伊原間線	14,544	0	0	14,544	60.4	37.1
石垣市	14,544	0	0	14,544	60.4	37.1
川平高屋線	2,732	0	952	1,780	100.0	100.0
石垣市	2,732	0	952	1,780	100.0	100.0
石垣浅田線	8,577	0	0	8,577	98.1	64.3
石垣市	8,577	0	0	8,577	98.1	64.3
石垣浅田線(旧)	220	0	0	220	100.0	100.0
石垣市	220	0	0	220	100.0	100.0
大浜富野線	12,149	5,311	0	6,838	97.4	97.4
石垣市	12,149	5,311	0	6,838	97.4	97.4
大浜富野線(新)	3,454	0	1,486	1,968	100.0	100.0
石垣市	3,454	0	1,486	1,968	100.0	100.0
石垣空港線	799	0	0	799	100.0	100.0
石垣市	799	0	0	799	100.0	100.0
白浜南風見線	50,352	0	0	50,352	100.0	95.0
竹富町	50,352	0	0	50,352	100.0	95.0
白浜南風見線(旧)	3,481	0	0	3,481	0.0	0.0
竹富町	3,481	0	0	3,481	0.0	0.0
与那国島線	14,433	0	0	14,433	90.5	90.5
与那国町	14,433	0	0	14,433	90.5	90.5
与那国港線	613	0	0	613	100.0	100.0
与那国町	613	0	0	613	100.0	100.0
新川白保線	15,360	3,084	545	11,731	93.4	87.0
石垣市	15,360	3,084	545	11,731	93.4	87.0
新川白保線(旧)	381	0	0	381	0.0	0.0
石垣市	381	0	0	381	0.0	0.0
小浜港線	1,536	0	0	1,536	100.0	100.0
竹富町	1,536	0	0	1,536	100.0	100.0
黒島港線	2,438	0	0	2,438	100.0	0.0
竹富町	2,438	0	0	2,438	100.0	0.0
黒島港線(旧)	384	0	0	384	100.0	100.0
竹富町	384	0	0	384	100.0	100.0

単位：メートル

舗 装 率 含 (%)	歩 道 橋	道 路 面 積 (㎡)			歩 道 延 長		改 良 済 延 長	未 改 良 延 長
		道 路 敷	道 路 部	車 道	設 置 延 長	総 延 長		
100.0	0	185,708	117,625	84,748	9,849	12,386	8,784	5,760
100.0	0	185,708	117,625	84,748	9,849	12,386	8,784	5,760
100.0	0	31,161	18,214	13,039	1,780	2,380	1,780	0
100.0	0	31,161	18,214	13,039	1,780	2,380	1,780	0
100.0	0	147,870	114,673	66,958	8,479	9,482	8,418	159
100.0	0	147,870	114,673	66,958	8,479	9,482	8,418	159
100.0	0	2,288	1,772	1,540	0	0	220	0
100.0	0	2,288	1,772	1,540	0	0	220	0
100.0	0	225,112	129,883	89,794	5,294	9,252	6,663	175
100.0	0	225,112	129,883	89,794	5,294	9,252	6,663	175
100.0	0	60,567	28,313	14,846	1,968	1,964	1,968	0
100.0	0	60,567	28,313	14,846	1,968	1,964	1,968	0
100.0	0	12,543	12,093	5,425	799	1,598	799	0
100.0	0	12,543	12,093	5,425	799	1,598	799	0
100.0	0	696,514	499,279	302,691	45,397	51,177	50,352	0
100.0	0	696,514	499,279	302,691	45,397	51,177	50,352	0
100.0	0	50,746	22,798	18,266	0	0	0	3,481
100.0	0	50,746	22,798	18,266	0	0	0	3,481
100.0	0	223,476	131,246	92,094	6,280	7,760	13,068	1,365
100.0	0	223,476	131,246	92,094	6,280	7,760	13,068	1,365
100.0	0	6,182	5,029	3,317	303	287	613	0
100.0	0	6,182	5,029	3,317	303	287	613	0
100.0	0	179,030	115,551	92,355	8,149	8,748	10,951	780
100.0	0	179,030	115,551	92,355	8,149	8,748	10,951	780
100.0	0	2,913	1,981	1,600	0	0	0	381
100.0	0	2,913	1,981	1,600	0	0	0	381
100.0	0	24,081	18,204	10,464	1,536	1,536	1,536	0
100.0	0	24,081	18,204	10,464	1,536	1,536	1,536	0
100.0	0	28,736	27,958	15,728	2,314	2,314	2,438	0
100.0	0	28,736	27,958	15,728	2,314	2,314	2,438	0
100.0	0	4,231	2,327	1,625	127	127	384	0
100.0	0	4,231	2,327	1,625	127	127	384	0

路線別内訳
一般県道

(平成24年4月1日現在)
八重山土木事務所

路線名	改良済				未改良			
	19.5m以上	13.0m以上	5.5m以上	5.5m未満	5.5m以上	3.5m以上	3.5m未満	うち自動車交通不能
平野伊原間線	0	0	8,784	0	912	4,848	0	0
石垣市	0	0	8,784	0	912	4,848	0	0
川平高屋線	0	0	1,780	0	0	0	0	0
石垣市	0	0	1,780	0	0	0	0	0
石垣浅田線	0	0	8,418	0	0	159	0	0
石垣市	0	0	8,418	0	0	159	0	0
石垣浅田線(旧)	0	0	220	0	0	0	0	0
石垣市	0	0	220	0	0	0	0	0
大浜富野線	0	0	6,663	0	175	0	0	0
石垣市	0	0	6,663	0	175	0	0	0
大浜富野線(新)	0	0	1,968	0	0	0	0	0
石垣市	0	0	1,968	0	0	0	0	0
石垣空港線	0	0	799	0	0	0	0	0
石垣市	0	0	799	0	0	0	0	0
白浜南風見線	0	55	48,497	1,800	0	0	0	0
竹富町	0	55	48,497	1,800	0	0	0	0
白浜南風見線(旧)	0	0	0	0	2,149	1,332	0	0
竹富町	0	0	0	0	2,149	1,332	0	0
与那国島線	0	0	13,068	0	0	1,365	0	0
与那国町	0	0	13,068	0	0	1,365	0	0
与那国港線	0	0	334	279	0	0	0	0
与那国町	0	0	334	279	0	0	0	0
新川白保線	0	0	10,951	0	780	0	0	0
石垣市	0	0	10,951	0	780	0	0	0
新川白保線(旧)	0	0	0	0	0	381	0	0
石垣市	0	0	0	0	0	381	0	0
小浜港線	0	0	1,536	0	0	0	0	0
竹富町	0	0	1,536	0	0	0	0	0
黒島港線	0	0	2,307	131	0	0	0	0
竹富町	0	0	2,307	131	0	0	0	0
黒島港線(旧)	0	0	0	384	0	0	0	0
竹富町	0	0	0	384	0	0	0	0

単位：メートル

舗装済	未舗装	舗装済			道路延長	橋梁		トンネル	
		セメント	アスファルト			個数	延長	個数	延長
			高級	簡易					
14,544	0	0	5,403	9,141	14,477	3	67	0	0
14,544	0	0	5,403	9,141	14,477	3	67	0	0
1,780	0	0	1,780	0	1,780	0	0	0	0
1,780	0	0	1,780	0	1,780	0	0	0	0
8,577	0	0	5,514	3,063	8,468	6	109	0	0
8,577	0	0	5,514	3,063	8,468	6	109	0	0
220	0	0	220	0	205	2	15	0	0
220	0	0	220	0	205	2	15	0	0
6,838	0	0	6,663	175	6,741	2	97	0	0
6,838	0	0	6,663	175	6,741	2	97	0	0
1,968	0	0	1,968	0	1,968	0	0	0	0
1,968	0	0	1,968	0	1,968	0	0	0	0
799	0	0	799	0	799	0	0	0	0
799	0	0	799	0	799	0	0	0	0
50,352	0	0	47,848	2,504	48,078	31	1,599	1	675
50,352	0	0	47,848	2,504	48,078	31	1,599	1	675
3,481	0	0	0	3,481	3,473	1	8	0	0
3,481	0	0	0	3,481	3,473	1	8	0	0
14,433	0	0	13,068	1,365	14,382	5	51	0	0
14,433	0	0	13,068	1,365	14,382	5	51	0	0
613	0	0	613	0	613	0	0	0	0
613	0	0	613	0	613	0	0	0	0
11,731	0	0	10,204	1,527	11,596	14	135	0	0
11,731	0	0	10,204	1,527	11,596	14	135	0	0
381	0	0	0	381	381	0	0	0	0
381	0	0	0	381	381	0	0	0	0
1,536	0	0	1,536	0	1,529	1	7	0	0
1,536	0	0	1,536	0	1,529	1	7	0	0
2,438	0	0	0	2,438	2,438	0	0	0	0
2,438	0	0	0	2,438	2,438	0	0	0	0
384	0	0	384	0	384	0	0	0	0
384	0	0	384	0	384	0	0	0	0

路線別内訳
一般県道

(平成24年4月1日現在)
八重山土木事務所

路線名	総延長	重用	未供用	実延長	改良率 (%)	舗高装級率 (%)
事務所計	131,453	8,395	2,983	120,075	89.9	80.0
現道計	123,533	8,395	1,497	113,641	92.7	82.2
旧道計	4,466	0	0	4,466	13.5	13.5
新道計	3,454	0	1,486	1,968	100.0	100.0

単位：メートル

舗装率 簡易含 (%)	歩道橋	道 路 面 積 (㎡)			歩 道 延 長		改良済 延 長	未改良 延 長
		道 路 敷	道 路 部	車 道	設置延長	総延長		
100.0	0	1,881,158	1,246,946	814,490	92,275	109,011	107,974	12,101
100.0	0	1,760,413	1,189,755	776,613	90,180	106,920	105,402	8,239
100.0	0	60,178	28,878	23,031	127	127	604	3,862
100.0	0	60,567	28,313	14,846	1,968	1,964	1,968	0

路線別内訳
一般県道

(平成24年4月1日現在)
八重山土木事務所

路線名	改良済				未改良			
	19.5m以上	13.0m以上	5.5m以上	5.5m未満	5.5m以上	3.5m以上	3.5m未満	うち自動車交通不能
事務所計	0	55	105,325	2,594	4,016	8,085	0	0
現道計	0	55	103,137	2,210	1,867	6,372	0	0
旧道計	0	0	220	384	2,149	1,713	0	0
新道計	0	0	1,968	0	0	0	0	0

単位：メートル

舗装済	未舗装	舗装済			道路延長	橋梁		トンネル	
		セメント	アスファルト			個数	延長	個数	延長
			高級	簡易					
120,075	0	0	96,000	24,075	117,312	65	2,088	1	675
113,641	0	0	93,428	20,213	110,901	62	2,065	1	675
4,466	0	0	604	3,862	4,443	3	23	0	0
1,968	0	0	1,968	0	1,968	0	0	0	0

路線別内訳

(平成 24年 4月 1日 現在)

自転車歩行者専用道路(独立専用自歩道)

一般県道

南部土木事務所

路線名	総延長	重用	未供用	実延長
玉城那覇自転車道	35,620	4,737	21,709	9,174
那覇市	1,625	1,050	575	0
与那原町	1,290	0	1,290	0
南風原町	2,915	150	2,765	0
南城市	25,250	3,537	12,539	9,174
八重瀬町	4,540	0	4,540	0
合計	35,620	4,737	21,709	9,174

単位：メートル

有効幅員区別実延長内訳				
4m以上	3m以上	2m以上	1m以上	1m未満
418	3,765	4,991	0	0
0	0	0	0	0
0	0	0	0	0
0	0	0	0	0
418	3,765	4,991	0	0
0	0	0	0	0
418	3,765	4,991	0	0

路線別内訳

(平成 24年 4月 1日 現在)

自転車歩行者専用道路(独立専用自歩道)

一般県道

南部土木事務所

路線名	未舗装道	舗装道	道路延長
玉城那覇自転車道	0	9,174	9,089
那覇市	0	0	0
与那原町	0	0	0
南風原町	0	0	0
南城市	0	9,174	9,089
八重瀬町	0	0	0
合計	0	9,174	9,089

単位：メートル

橋 梁		トンネル		道 路 面 積 (m2)		重用自歩道 設置延長
個数	延長	個数	延長	道 路 敷	有効幅員	
2	85	0	0	62,122	28,574	0
0	0	0	0	0	0	0
0	0	0	0	0	0	0
0	0	0	0	0	0	0
2	85	0	0	62,122	28,574	0
0	0	0	0	0	0	0
2	85	0	0	62,122	28,574	0

7. 市町村道の現況

市町村道の現況（平成24年4月1日現在）

市町村名	路線数	総延長	重用	未供用	実延長	改良率(%)	舗装率(%)
那覇市	1,765	406,590	7,369	6,151	393,070	72.0	56.9
一級	54	49,208	395	123	48,690	83.0	83.7
二級	112	55,815	583	1,007	54,225	69.6	63.1
その他	1,599	301,567	6,391	5,021	290,155	70.6	51.3
宜野湾市	510	142,705	3,210	1,863	137,632	96.4	86.6
一級	23	13,307	100	0	13,207	100.0	98.4
二級	48	24,118	224	0	23,894	90.7	91.5
その他	439	105,280	2,886	1,863	100,531	97.3	83.9
石垣市	758	352,192	4,813	755	346,624	31.8	16.8
一級	23	46,782	547	0	46,235	83.2	50.5
二級	54	62,259	526	0	61,733	39.5	19.5
その他	681	243,151	3,740	755	238,656	19.9	9.5
浦添市	549	153,415	2,009	2,355	149,051	77.0	71.3
一級	23	29,001	353	1,230	27,418	83.5	81.5
二級	38	22,961	147	30	22,784	64.4	55.9
その他	488	101,453	1,509	1,095	98,849	78.1	72.0
名護市	813	359,942	4,907	971	354,064	37.9	14.3
一級	26	31,910	75	0	31,835	59.8	42.5
二級	101	101,946	757	0	101,189	32.9	14.5
その他	686	226,086	4,075	971	221,040	37.1	10.1
糸満市	624	212,518	2,359	2,294	207,865	80.8	50.6
一級	16	21,752	46	0	21,706	85.8	64.7
二級	55	49,903	231	0	49,672	66.3	25.5
その他	553	140,863	2,082	2,294	136,487	85.3	57.5
沖縄市	1,569	376,030	6,618	3,343	366,069	84.6	18.9
一級	49	55,180	943	2,360	51,877	95.3	50.0
二級	53	36,866	502	0	36,364	84.4	23.4
その他	1,467	283,984	5,173	983	277,828	82.7	12.5
豊見城市	381	150,017	1,500	9,300	139,217	58.1	64.9
一級	24	32,700	227	560	31,913	63.3	63.7
二級	17	14,502	349	585	13,568	56.9	78.9
その他	340	102,815	924	8,155	93,736	56.5	63.2
うるま市	1,162	435,369	6,211	3,951	425,207	72.6	49.7
一級	57	63,646	471	0	63,175	77.3	65.2
二級	68	48,753	768	22	47,963	61.5	48.0
その他	1,037	322,970	4,972	3,929	314,069	73.3	46.8

単位：メートル

舗装率 簡易含 (%)	歩道橋	道 路 面 積 (㎡)			歩 道 延 長		改良済 延 長	未改良 延 長
		道 路 敷	道 路 部	車 道	設置延長	総延長		
99.5	0	3,103,245	3,049,601	2,060,316	114,918	195,892	282,873	110,197
100.0	0	581,346	568,678	337,463	31,428	56,281	40,396	8,294
99.9	0	402,284	395,427	265,752	15,212	25,038	37,757	16,468
99.3	0	2,119,615	2,085,496	1,457,101	68,278	114,573	204,720	85,435
99.8	0	1,108,041	1,092,401	779,320	37,226	66,606	132,647	4,985
100.0	0	201,259	194,585	117,795	11,761	21,686	13,207	0
100.0	0	136,258	135,188	104,474	2,227	3,591	21,667	2,227
99.7	0	770,524	762,628	557,051	23,238	41,329	97,773	2,758
67.9	0	2,261,687	2,018,745	1,490,302	52,930	74,204	110,349	236,275
89.9	0	523,015	427,825	287,527	25,339	36,443	38,464	7,771
76.2	0	427,637	393,244	292,572	13,159	17,095	24,369	37,364
61.5	0	1,311,035	1,197,676	910,203	14,432	20,666	47,516	191,140
99.6	1	1,255,430	1,197,201	849,996	49,515	79,626	114,779	34,272
100.0	1	346,204	326,814	200,217	20,444	36,754	22,886	4,532
100.0	0	173,343	160,789	120,712	7,036	9,372	14,666	8,118
99.4	0	735,883	709,598	529,067	22,035	33,500	77,227	21,622
76.7	0	2,647,310	1,973,951	1,403,943	40,573	63,324	134,175	219,889
92.3	0	344,277	237,578	165,696	11,719	14,396	19,026	12,809
73.3	0	792,004	566,598	408,268	12,403	22,533	33,253	67,936
76.0	0	1,511,029	1,169,775	829,979	16,451	26,395	81,896	139,144
97.6	0	1,798,810	1,686,991	1,182,138	59,239	97,183	168,019	39,846
97.3	0	284,509	266,743	183,504	11,049	17,239	18,619	3,087
96.9	0	442,704	402,427	273,124	13,795	22,192	32,918	16,754
97.9	0	1,071,597	1,017,821	725,510	34,395	57,752	116,482	20,005
94.2	1	2,596,332	2,570,893	1,820,430	88,163	144,585	309,849	56,220
97.2	1	575,055	574,526	355,081	32,932	54,267	49,438	2,439
98.3	0	248,720	247,405	178,455	7,948	12,195	30,683	5,681
93.1	0	1,772,557	1,748,962	1,286,894	47,283	78,123	229,728	48,100
87.4	0	1,212,952	1,063,846	695,200	47,459	73,089	80,858	58,359
87.5	0	316,453	269,092	168,531	19,683	33,180	20,207	11,706
86.2	0	128,237	100,557	65,961	7,344	7,680	7,724	5,844
87.6	0	768,262	694,197	460,708	20,432	32,229	52,927	40,809
90.4	3	2,855,881	2,749,811	1,981,097	71,751	115,296	308,635	116,572
97.5	0	554,109	537,816	364,126	25,247	39,849	48,859	14,316
84.7	3	311,685	296,114	218,903	6,985	11,025	29,518	18,445
89.9	0	1,990,087	1,915,881	1,398,068	39,519	64,422	230,258	83,811

市町村道の現況（平成24年4月1日現在）

市町村名	改 良 済				未 改 良			
	19.5m 以上	13.0m 以上	5.5m 以上	5.5m 未満	5.5m 以上	3.5m 以上	3.5m 未満	うち自動車 交通不能
那覇市	202	4,806	87,892	189,973	24,651	52,823	32,723	5,429
一 級	93	2,596	27,579	10,128	2,706	4,206	1,382	21
二 級	0	400	12,690	24,667	2,754	9,395	4,319	326
その他	109	1,810	47,623	155,178	19,191	39,222	27,022	5,082
宜野湾市	49	641	48,771	83,186	647	2,575	1,763	128
一 級	44	321	11,925	917	0	0	0	0
二 級	0	0	2,585	19,082	278	1,300	649	0
その他	5	320	34,261	63,187	369	1,275	1,114	128
石垣市	0	126	76,883	33,340	19,196	82,683	134,396	1,036
一 級	0	59	37,690	715	890	2,852	4,029	0
二 級	0	0	18,860	5,509	5,961	17,503	13,900	9
その他	0	67	20,333	27,116	12,345	62,328	116,467	1,027
浦添市	131	1,616	52,533	60,499	5,952	19,578	8,742	600
一 級	99	737	20,459	1,591	902	2,226	1,404	0
二 級	0	22	9,141	5,503	1,665	4,722	1,731	0
その他	32	857	22,933	53,405	3,385	12,630	5,607	600
名護市	43	527	59,299	74,306	10,194	71,777	137,918	2,517
一 級	0	41	16,915	2,070	430	4,080	8,299	0
二 級	24	76	15,372	17,781	4,275	29,789	33,872	649
その他	19	410	27,012	54,455	5,489	37,908	95,747	1,868
糸満市	923	4,729	71,642	90,725	1,898	9,511	28,437	8,294
一 級	870	3,534	10,293	3,922	198	1,058	1,831	96
二 級	0	390	14,842	17,686	884	6,558	9,312	0
その他	53	805	46,507	69,117	816	1,895	17,294	8,198
沖縄市	279	2,660	94,844	212,066	1,034	5,631	49,555	10,983
一 級	143	1,848	36,215	11,232	112	1,109	1,218	2
二 級	18	186	11,448	19,031	281	2,123	3,277	214
その他	118	626	47,181	181,803	641	2,399	45,060	10,767
豊見城市	0	1,473	50,270	29,115	5,077	30,712	22,570	26
一 級	0	384	18,211	1,612	137	5,060	6,509	0
二 級	0	16	5,679	2,029	702	3,193	1,949	0
その他	0	1,073	26,380	25,474	4,238	22,459	14,112	26
うるま市	194	1,006	100,444	206,991	8,083	40,946	67,543	6,254
一 級	74	356	29,939	18,490	3,635	6,502	4,179	391
二 級	15	178	11,645	17,680	1,095	7,439	9,911	390
その他	105	472	58,860	170,821	3,353	27,005	53,453	5,473

単位：メートル

舗装済	未舗装	舗装済			道路延長	橋梁		トンネル	
		セメント	アスファルト			個数	延長	個数	延長
			高級	簡易					
391,042	2,028	14,052	209,722	167,268	391,913	85	1,157	0	0
48,666	24	571	40,168	7,927	48,100	23	590	0	0
54,193	32	3,370	30,868	19,955	54,032	20	193	0	0
288,183	1,972	10,111	138,686	139,386	289,781	42	374	0	0
137,299	333	644	118,512	18,143	137,424	11	208	0	0
13,207	0	37	12,961	209	13,197	1	10	0	0
23,894	0	24	21,831	2,039	23,887	2	7	0	0
100,198	333	583	83,720	15,895	100,340	8	191	0	0
235,486	111,138	7,764	50,351	177,371	346,138	71	486	0	0
41,578	4,657	997	22,334	18,247	46,041	19	194	0	0
47,069	14,664	356	11,674	35,039	61,663	12	70	0	0
146,839	91,817	6,411	16,343	124,085	238,434	40	222	0	0
148,449	602	996	105,273	42,180	148,457	30	594	0	0
27,418	0	30	22,327	5,061	27,115	8	303	0	0
22,784	0	53	12,685	10,046	22,650	7	134	0	0
98,247	602	913	70,261	27,073	98,692	15	157	0	0
271,434	82,630	979	49,624	220,831	352,648	162	1,386	1	30
29,384	2,451	27	13,509	15,848	31,597	30	238	0	0
74,134	27,055	237	14,444	59,453	100,800	40	359	1	30
167,916	53,124	715	21,671	145,530	220,251	92	789	0	0
202,827	5,038	11,405	93,851	97,571	207,306	32	559	0	0
21,122	584	49	14,003	7,070	21,483	8	223	0	0
48,128	1,544	1,394	11,284	35,450	49,515	15	157	0	0
133,577	2,910	9,962	68,564	55,051	136,308	9	179	0	0
344,795	21,274	3,038	65,983	275,774	365,242	60	827	0	0
50,443	1,434	51	25,872	24,520	51,750	13	127	0	0
35,741	623	115	8,379	27,247	36,048	12	316	0	0
258,611	19,217	2,872	31,732	224,007	277,444	35	384	0	0
121,736	17,481	864	89,419	31,453	138,694	(1)37	523	0	0
27,908	4,005	113	20,213	7,582	31,843	(1)15	70	0	0
11,700	1,868	321	10,385	994	13,442	5	126	0	0
82,128	11,608	430	58,821	22,877	93,409	17	327	0	0
384,596	40,611	8,091	203,202	173,303	424,143	82	1,064	0	0
61,601	1,574	876	40,292	20,433	62,959	20	216	0	0
40,647	7,316	732	22,302	17,613	47,629	11	334	0	0
282,348	31,721	6,483	140,608	135,257	313,555	51	514	0	0

※()：市町村境界に架設された橋梁個数

市町村道の現況（平成24年4月1日現在）

市町村名	路線数	総延長	重用	未供用	実延長	改良率(%)	舗装率(%)
宮古島市	1,556	988,101	17,890	9,132	961,079	65.0	32.1
一級	54	118,547	666	709	117,172	93.1	81.8
二級	115	182,660	1,512	32	181,116	80.4	43.0
その他	1,387	686,894	15,712	8,391	662,791	55.8	20.4
南城市	849	318,349	2,968	663	314,718	46.9	44.3
一級	46	51,376	238	54	51,084	70.4	72.1
二級	81	59,350	217	265	58,868	42.6	43.2
その他	722	207,623	2,513	344	204,766	42.3	37.8
国頭村	106	96,882	515	3,255	93,112	80.9	42.4
一級	5	9,206	0	0	9,206	87.4	85.8
二級	18	41,520	383	873	40,264	93.9	26.5
その他	83	46,156	132	2,382	43,642	67.4	47.8
大宜味村	48	77,746	7	0	77,739	87.7	51.3
一級	5	15,849	0	0	15,849	99.9	81.8
二級	12	17,028	0	0	17,028	71.8	0.5
その他	31	44,869	7	0	44,862	89.5	59.8
東村	49	42,835	33	0	42,802	98.2	1.1
一級	4	10,328	0	0	10,328	100.0	0.0
二級	9	8,105	33	0	8,072	99.0	5.1
その他	36	24,402	0	0	24,402	97.1	0.3
今帰仁村	164	137,588	2,845	3,100	131,643	61.9	30.6
一級	9	24,485	42	0	24,443	97.1	91.0
二級	20	22,914	299	0	22,615	81.8	43.4
その他	135	90,189	2,504	3,100	84,585	46.4	9.7
本部町	231	137,231	2,470	1,997	132,764	33.0	33.3
一級	17	21,766	0	0	21,766	57.3	61.9
二級	34	35,785	183	273	35,329	17.4	26.0
その他	180	79,680	2,287	1,724	75,669	33.3	28.5
恩納村	70	44,144	980	0	43,164	63.1	51.4
一級	9	10,048	203	0	9,845	80.6	82.4
二級	7	4,961	87	0	4,874	74.0	65.6
その他	54	29,135	690	0	28,445	55.2	38.2
宜野座村	158	84,120	1,202	52	82,866	76.2	86.9
一級	12	11,223	113	20	11,090	89.0	98.5
二級	13	10,100	68	0	10,032	78.0	86.8
その他	133	62,797	1,021	32	61,744	73.5	84.8

単位：メートル

舗装率 簡易含 (%)	歩道橋	道 路 面 積 (㎡)			歩 道 延 長		改良済 延 長	未改良 延 長
		道 路 敷	道 路 部	車 道	設置延長	総延長		
77.5	0	6,782,078	6,051,200	4,551,578	175,568	200,034	624,660	336,419
94.3	0	1,236,870	1,108,246	808,357	59,550	72,012	109,072	8,100
88.9	0	1,505,459	1,312,260	981,027	55,911	64,343	145,555	35,561
71.5	0	4,039,749	3,630,694	2,762,194	60,107	63,679	370,033	292,758
84.7	0	2,064,755	1,749,572	1,299,989	37,864	50,366	147,649	167,069
93.6	0	453,772	384,247	278,642	15,841	20,562	35,958	15,126
87.5	0	426,955	365,752	255,873	12,482	16,265	25,087	33,781
81.7	0	1,184,028	999,573	765,474	9,541	13,539	86,604	118,162
92.9	0	838,926	530,783	403,771	12,666	12,820	75,300	17,812
100.0	0	137,122	77,251	57,564	3,971	3,971	8,049	1,157
93.9	0	359,334	231,863	179,927	3,194	3,194	37,815	2,449
90.5	0	342,470	221,669	166,280	5,501	5,655	29,436	14,206
87.8	0	1,086,372	494,582	386,341	6,584	6,584	68,202	9,537
100.0	0	290,221	112,935	96,126	236	236	15,840	9
71.8	0	125,650	82,833	62,798	0	0	12,222	4,806
89.5	0	670,501	298,814	227,417	6,348	6,348	40,140	4,722
98.0	0	490,865	282,335	219,776	4,718	4,718	42,024	778
100.0	0	110,916	61,985	51,219	0	0	10,328	0
99.0	0	77,479	51,191	39,506	626	626	7,992	80
96.8	0	302,470	169,159	129,051	4,092	4,092	23,704	698
84.4	0	992,828	755,280	555,253	29,682	29,835	81,510	50,133
100.0	0	301,503	224,262	161,003	18,197	18,228	23,735	708
97.2	0	187,546	141,044	101,688	8,424	8,510	18,504	4,111
76.4	0	503,779	389,974	292,562	3,061	3,097	39,271	45,314
96.4	0	941,613	695,044	498,437	21,704	24,505	43,805	88,959
100.0	0	234,706	171,525	115,758	11,673	14,010	12,471	9,295
100.0	0	226,099	164,528	118,115	3,357	3,382	6,159	29,170
93.8	0	480,808	358,991	264,564	6,674	7,113	25,175	50,494
97.4	0	393,828	272,802	197,512	8,172	9,772	27,246	15,918
91.4	0	142,255	89,665	55,767	5,843	6,405	7,936	1,909
100.0	0	44,176	27,907	22,480	0	0	3,609	1,265
99.0	0	207,397	155,230	119,265	2,329	3,367	15,701	12,744
86.9	0	698,628	519,770	390,017	14,159	17,560	63,105	19,761
98.5	0	93,741	80,107	57,784	4,498	6,017	9,872	1,218
86.8	0	95,539	77,106	48,499	3,865	5,375	7,822	2,210
84.8	0	509,348	362,557	283,734	5,796	6,168	45,411	16,333

市町村道の現況 (平成24年4月1日現在)

市町村名	改 良 済				未 改 良			
	19.5m 以上	13.0m 以上	5.5m 以上	5.5m 未満	5.5m 以上	3.5m 以上	3.5m 未満	うち自動車 交通不能
宮古島市	145	1,876	322,301	300,338	21,505	135,754	179,160	1,409
一 級	11	247	94,642	14,172	1,832	3,639	2,629	0
二 級	35	297	92,993	52,230	7,642	19,475	8,444	16
その他	99	1,332	134,666	233,936	12,031	112,640	168,087	1,393
南城市	28	220	54,891	92,510	4,538	58,177	104,354	11,285
一 級	4	54	31,631	4,269	1,084	7,116	6,926	1,542
二 級	20	28	13,870	11,169	775	16,108	16,898	555
その他	4	138	9,390	77,072	2,679	34,953	80,530	9,188
国頭村	21	166	28,065	47,048	1,491	7,281	9,040	0
一 級	0	0	7,264	785	583	305	269	0
二 級	21	130	9,349	28,315	10	2,439	0	0
その他	0	36	11,452	17,948	898	4,537	8,771	0
大宜味村	0	0	37,756	30,446	13	2,285	7,239	0
一 級	0	0	12,606	3,234	0	9	0	0
二 級	0	0	335	11,887	13	1,262	3,531	0
その他	0	0	24,815	15,325	0	1,014	3,708	0
東村	26	93	17,025	24,880	14	342	422	60
一 級	0	5	277	10,046	0	0	0	0
二 級	0	0	3,358	4,634	0	5	75	0
その他	26	88	13,390	10,200	14	337	347	60
今帰仁村	0	46	34,261	47,203	248	10,147	39,738	317
一 級	0	30	21,655	2,050	35	316	357	0
二 級	0	16	5,265	13,223	11	1,004	3,096	0
その他	0	0	7,341	31,930	202	8,827	36,285	317
本部町	5	87	24,546	19,167	2,774	12,516	73,669	1,957
一 級	0	35	11,052	1,384	928	2,892	5,475	0
二 級	5	8	4,639	1,507	1,052	4,253	23,865	229
その他	0	44	8,855	16,276	794	5,371	44,329	1,728
恩納村	1	61	11,391	15,793	1,095	7,515	7,308	0
一 級	1	48	5,405	2,482	475	603	831	0
二 級	0	0	2,393	1,216	32	431	802	0
その他	0	13	3,593	12,095	588	6,481	5,675	0
宜野座村	25	193	21,786	41,101	389	8,767	10,605	0
一 級	0	6	5,072	4,794	46	829	343	0
二 級	0	7	3,350	4,465	17	586	1,607	0
その他	25	180	13,364	31,842	326	7,352	8,655	0

単位：メートル

舗装済	未舗装	舗装済			道路延長	橋梁		トンネル	
		セメント	アスファルト			個数	延長	個数	延長
			高級	簡易					
745,123	215,956	10,456	298,522	436,145	958,873	69	2,206	0	0
110,441	6,731	258	95,599	14,584	117,084	9	88	0	0
160,979	20,137	1,943	75,889	83,147	180,990	26	126	0	0
473,703	189,088	8,255	127,034	338,414	660,799	34	1,992	0	0
266,529	48,189	23,084	116,467	126,978	314,134	(1)79	584	0	0
47,813	3,271	2,039	34,796	10,978	50,915	(1)14	169	0	0
51,512	7,356	3,558	21,856	26,098	58,775	14	93	0	0
167,204	37,562	17,487	59,815	89,902	204,444	51	322	0	0
86,517	6,595	3,821	35,613	47,083	92,223	39	889	0	0
9,206	0	0	7,895	1,311	9,125	6	81	0	0
37,815	2,449	2,045	8,630	27,140	39,819	14	445	0	0
39,496	4,146	1,776	19,088	18,632	43,279	19	363	0	0
68,241	9,498	455	39,435	28,351	76,620	44	1,119	0	0
15,849	0	25	12,945	2,879	15,213	15	636	0	0
12,222	4,806	78	0	12,144	16,913	12	115	0	0
40,170	4,692	352	26,490	13,328	44,494	17	368	0	0
41,950	852	68	413	41,469	42,635	15	167	0	0
10,328	0	0	0	10,328	10,325	1	3	0	0
7,992	80	0	413	7,579	8,010	6	62	0	0
23,630	772	68	0	23,562	24,300	8	102	0	0
111,068	20,575	1,854	38,382	70,832	130,770	37	857	1	16
24,443	0	33	22,202	2,208	23,723	16	704	1	16
21,972	643	10	9,811	12,151	22,547	8	68	0	0
64,653	19,932	1,811	6,369	56,473	84,500	13	85	0	0
128,046	4,718	1,187	43,033	83,826	131,737	40	922	1	105
21,766	0	0	13,472	8,294	21,236	12	425	1	105
35,329	0	91	9,108	26,130	35,231	12	98	0	0
70,951	4,718	1,096	20,453	49,402	75,270	16	399	0	0
42,031	1,133	196	21,987	19,848	42,983	32	181	0	0
8,997	848	0	8,116	881	9,819	8	26	0	0
4,874	0	96	3,099	1,679	4,827	7	47	0	0
28,160	285	100	10,772	17,288	28,337	17	108	0	0
71,989	10,877	214	71,775	0	82,299	27	567	0	0
10,926	164	19	10,907	0	11,034	3	56	0	0
8,707	1,325	0	8,707	0	9,976	3	56	0	0
52,356	9,388	195	52,161	0	61,289	21	455	0	0

※()：市町村境界に架設された橋梁個数

市町村道の現況（平成24年4月1日現在）

市町村名	路線数	総延長	重用	未供用	実延長	改良率(%)	舗高装級率(%)
金武町	358	92,959	1,186	1,300	90,473	92.3	21.7
一級	12	13,953	11	0	13,942	100.0	23.1
二級	24	12,701	155	0	12,546	100.0	12.7
その他	322	66,305	1,020	1,300	63,985	89.1	23.1
伊江村	392	170,986	3,693	0	167,293	87.9	12.7
一級	8	8,219	0	0	8,219	100.0	55.4
二級	40	27,147	234	0	26,913	95.8	11.9
その他	344	135,620	3,459	0	132,161	85.6	10.2
読谷村	382	134,543	595	17,593	116,355	97.8	68.4
一級	22	21,405	18	874	20,513	96.4	84.0
二級	19	14,871	75	830	13,966	100.0	62.2
その他	341	98,267	502	15,889	81,876	97.8	65.5
嘉手納町	146	41,644	683	855	40,106	92.9	88.3
一級	10	4,986	22	22	4,942	99.1	100.0
二級	18	5,336	41	0	5,295	95.9	96.9
その他	118	31,322	620	833	29,869	91.3	84.9
北谷町	382	94,121	1,183	4,471	88,467	93.4	76.7
一級	13	10,594	15	0	10,579	96.6	93.5
二級	23	7,869	49	0	7,820	94.7	96.7
その他	346	75,658	1,119	4,471	70,068	92.7	71.9
北中城村	167	79,274	4,280	1,220	73,774	57.3	45.6
一級	9	14,082	1,421	0	12,661	86.9	76.8
二級	23	18,314	744	0	17,570	57.0	51.5
その他	135	46,878	2,115	1,220	43,543	48.8	34.1
中城村	261	90,974	870	811	89,293	38.7	34.9
一級	7	13,076	22	0	13,054	63.5	65.3
二級	30	22,310	108	40	22,162	46.2	48.8
その他	224	55,588	740	771	54,077	29.6	21.9
西原町	218	93,829	1,212	44	92,573	44.7	55.4
一級	15	15,050	123	0	14,927	55.3	70.8
二級	24	19,991	123	15	19,853	36.6	40.0
その他	179	58,788	966	29	57,793	44.7	56.7
与那原町	219	46,800	659	108	46,033	80.4	65.1
一級	10	7,210	6	0	7,204	88.2	78.5
二級	18	6,182	53	0	6,129	77.1	56.0
その他	191	33,408	600	108	32,700	79.3	63.9

単位：メートル

舗装率 簡易含 (%)	歩道橋	道 路 面 積 (㎡)			歩 道 延 長		改良済 延 長	未改良 延 長
		道 路 敷	道 路 部	車 道	設置延長	総延長		
92.3	0	626,599	506,910	400,750	10,416	12,808	83,479	6,994
100.0	0	157,456	113,574	87,250	3,254	5,046	13,942	0
100.0	0	88,859	74,585	59,356	1,543	1,563	12,546	0
89.1	0	380,284	318,751	254,144	5,619	6,199	56,991	6,994
88.2	0	1,054,676	909,237	720,732	1,501	1,509	147,116	20,177
100.0	0	97,708	67,423	57,192	500	501	8,219	0
97.0	0	206,179	161,980	131,844	259	262	25,788	1,125
85.7	0	750,789	679,834	531,696	742	746	113,109	19,052
99.8	0	834,086	771,365	562,354	26,288	34,069	113,778	2,577
100.0	0	179,113	164,966	112,524	9,068	10,798	19,771	742
100.0	0	100,179	95,950	73,092	4,862	5,552	13,966	0
99.7	0	554,794	510,449	376,738	12,358	17,719	80,041	1,835
99.0	0	318,010	286,422	197,281	14,794	22,495	37,254	2,852
100.0	0	47,824	46,482	29,146	2,761	4,993	4,899	43
100.0	0	40,316	32,645	24,661	1,451	1,644	5,078	217
98.7	0	229,870	207,295	143,474	10,582	15,858	27,277	2,592
95.4	0	757,709	732,270	508,014	29,504	53,263	82,586	5,881
93.9	0	94,750	91,274	66,561	4,256	7,603	10,218	361
98.5	0	50,489	49,620	39,430	875	1,317	7,403	417
95.2	0	612,470	591,376	402,023	24,373	44,343	64,965	5,103
95.5	0	417,798	411,012	307,109	12,322	14,775	42,270	31,504
100.0	0	91,460	90,800	67,954	5,769	6,032	11,004	1,657
97.6	0	94,911	93,045	70,841	2,435	2,624	10,017	7,553
93.3	0	231,427	227,167	168,314	4,118	6,119	21,249	22,294
85.6	0	558,067	454,838	332,718	13,207	17,019	34,517	54,776
86.4	0	124,400	91,334	65,172	4,472	6,043	8,294	4,760
92.7	0	162,002	139,651	99,025	6,809	8,902	10,243	11,919
82.4	0	271,665	223,853	168,521	1,926	2,074	15,980	38,097
87.0	0	681,351	587,224	422,806	22,120	28,222	41,338	51,235
100.0	0	147,993	125,003	86,780	8,543	10,046	8,261	6,666
80.9	0	147,451	125,128	90,267	4,930	6,161	7,257	12,596
85.7	0	385,907	337,093	245,759	8,647	12,015	25,820	31,973
99.1	0	354,083	323,611	207,461	12,039	18,825	37,009	9,024
100.0	0	61,097	53,719	38,591	3,407	4,207	6,352	852
98.7	0	34,748	32,237	24,587	407	404	4,726	1,403
98.9	0	258,238	237,655	144,283	8,225	14,214	25,931	6,769

市町村道の現況 (平成24年4月1日現在)

市町村名	改 良 済				未 改 良			
	19.5m 以上	13.0m 以上	5.5m 以上	5.5m 未満	5.5m 以上	3.5m 以上	3.5m 未満	うち自動車 交通不能
金武町	0	7	24,325	59,147	545	1,214	5,235	0
一 級	0	0	10,050	3,892	0	0	0	0
二 級	0	7	4,423	8,116	0	0	0	0
その他	0	0	9,852	47,139	545	1,214	5,235	0
伊江村	16	153	26,976	119,971	232	3,175	16,770	662
一 級	16	35	7,900	268	0	0	0	0
二 級	0	92	8,688	17,008	14	728	383	0
その他	0	26	10,388	102,695	218	2,447	16,387	662
読谷村	774	142	29,560	83,302	739	1,510	328	0
一 級	0	40	9,261	10,470	606	136	0	0
二 級	4	20	4,202	9,740	0	0	0	0
その他	770	82	16,097	63,092	133	1,374	328	0
嘉手納町	0	141	14,571	22,542	421	481	1,950	51
一 級	0	0	3,127	1,772	0	0	43	0
二 級	0	10	1,707	3,361	10	108	99	0
その他	0	131	9,737	17,409	411	373	1,808	51
北谷町	29	870	34,609	47,078	663	4,149	1,069	22
一 級	0	33	5,910	4,275	1	128	232	0
二 級	0	0	3,612	3,791	45	197	175	12
その他	29	837	25,087	39,012	617	3,824	662	10
北中城村	6	66	12,486	29,712	1,000	7,634	22,870	1,278
一 級	0	9	6,994	4,001	103	1,274	280	0
二 級	3	29	1,391	8,594	278	3,064	4,211	224
その他	3	28	4,101	17,117	619	3,296	18,379	1,054
中城村	0	92	13,820	20,605	1,047	9,635	44,094	2,541
一 級	0	16	5,876	2,402	0	1,380	3,380	0
二 級	0	0	6,940	3,303	520	3,498	7,901	179
その他	0	76	1,004	14,900	527	4,757	32,813	2,362
西原町	15	228	21,003	20,092	2,036	24,373	24,826	201
一 級	5	133	7,437	686	360	4,209	2,097	0
二 級	10	91	3,945	3,211	796	6,278	5,522	0
その他	0	4	9,621	16,195	880	13,886	17,207	201
与那原町	0	8	13,203	23,798	128	2,354	6,542	809
一 級	0	8	3,515	2,829	123	220	509	0
二 級	0	0	388	4,338	2	677	724	0
その他	0	0	9,300	16,631	3	1,457	5,309	809

単位：メートル

舗装済	未舗装	舗装済			道路延長	橋梁		トンネル	
		セメント	アスファルト			個数	延長	個数	延長
			高級	簡易					
83,479	6,994	830	18,789	63,860	90,300	13	173	0	0
13,942	0	52	3,173	10,717	13,885	4	57	0	0
12,546	0	31	1,561	10,954	12,502	2	44	0	0
56,991	6,994	747	14,055	42,189	63,913	7	72	0	0
147,564	19,729	2,065	19,224	126,275	167,289	1	4	0	0
8,219	0	0	4,555	3,664	8,219	0	0	0	0
26,106	807	239	2,966	22,901	26,909	1	4	0	0
113,239	18,922	1,826	11,703	99,710	132,161	0	0	0	0
116,114	241	919	78,673	36,522	116,132	(1)6	223	0	0
20,513	0	134	17,106	3,273	20,454	(1)4	59	0	0
13,966	0	0	8,688	5,278	13,966	0	0	0	0
81,635	241	785	52,879	27,971	81,712	2	164	0	0
39,708	398	910	34,517	4,281	39,985	(1)11	121	0	0
4,942	0	0	4,942	0	4,865	(1)2	77	0	0
5,295	0	67	5,064	164	5,283	4	12	0	0
29,471	398	843	24,511	4,117	29,837	5	32	0	0
84,371	4,096	2,837	64,998	16,536	88,175	29	292	0	0
9,934	645	324	9,571	39	10,562	3	17	0	0
7,703	117	218	7,346	139	7,789	1	31	0	0
66,734	3,334	2,295	48,081	16,358	69,824	25	244	0	0
70,433	3,341	864	32,768	36,801	73,545	11	229	0	0
12,661	0	0	9,725	2,936	12,620	4	41	0	0
17,155	415	430	8,610	8,115	17,472	3	98	0	0
40,617	2,926	434	14,433	25,750	43,453	4	90	0	0
76,400	12,893	1,277	29,871	45,252	88,960	30	333	0	0
11,279	1,775	227	8,294	2,758	12,985	5	69	0	0
20,546	1,616	313	10,497	9,736	22,047	11	115	0	0
44,575	9,502	737	11,080	32,758	53,928	14	149	0	0
80,517	12,056	1,960	49,345	29,212	92,217	49	356	0	0
14,927	0	16	10,559	4,352	14,833	15	94	0	0
16,067	3,786	258	7,683	8,126	19,741	10	112	0	0
49,523	8,270	1,686	31,103	16,734	57,643	24	150	0	0
45,605	428	1,175	28,799	15,631	45,917	7	116	0	0
7,204	0	0	5,652	1,552	7,196	3	8	0	0
6,052	77	3	3,428	2,621	6,126	1	3	0	0
32,349	351	1,172	19,719	11,458	32,595	3	105	0	0

※():市町村境界に架設された橋梁個数

市町村道の現況（平成24年4月1日現在）

市町村名	路線数	総延長	重用	未供用	実延長	改良率(%)	舗高装級率(%)
南風原町	273	94,226	1,229	0	92,997	70.0	51.3
一級	11	14,539	153	0	14,386	81.4	69.2
二級	24	15,139	180	0	14,959	87.2	59.8
その他	238	64,548	896	0	63,652	63.4	45.2
渡嘉敷村	33	19,557	253	0	19,304	100.0	51.7
一級	2	5,584	0	0	5,584	100.0	80.2
二級	3	3,883	0	0	3,883	100.0	80.5
その他	28	10,090	253	0	9,837	100.0	24.2
座間味村	15	27,001	11	0	26,990	34.1	12.0
一級	3	6,634	0	0	6,634	94.2	38.8
二級	3	3,079	11	0	3,068	44.6	0.1
その他	9	17,288	0	0	17,288	9.2	3.8
粟国村	103	53,649	334	7,040	46,275	60.3	67.1
一級	8	6,986	26	0	6,960	78.3	72.1
二級	2	2,672	0	0	2,672	90.0	90.0
その他	93	43,991	308	7,040	36,643	54.7	64.5
渡名喜村	27	9,025	0	0	9,025	42.7	42.3
一級	1	538	0	0	538	0.0	0.0
その他	26	8,487	0	0	8,487	45.4	45.0
南大東村	54	48,949	126	0	48,823	92.1	67.1
一級	6	9,527	10	0	9,517	100.0	92.4
二級	5	22,444	86	0	22,358	100.0	98.4
その他	43	16,978	30	0	16,948	77.3	11.8
北大東村	21	34,331	76	0	34,255	96.0	78.3
一級	4	8,353	0	0	8,353	99.6	64.2
二級	5	8,920	28	0	8,892	100.0	95.5
その他	12	17,058	48	0	17,010	92.1	76.2
伊平屋村	121	68,448	702	0	67,746	71.5	23.7
一級	6	15,043	23	0	15,020	65.9	28.7
二級	3	19,944	0	0	19,944	65.9	34.3
その他	112	33,461	679	0	32,782	77.5	14.9
伊是名村	147	82,126	1,115	691	80,320	93.5	55.4
一級	8	18,363	0	0	18,363	100.0	71.8
二級	7	10,810	439	0	10,371	97.0	30.6
その他	132	52,953	676	691	51,586	90.5	54.5

単位：メートル

舗 装 率 含 (%)	歩 道 橋	道 路 面 積 (㎡)			歩 道 延 長		改 良 済 延 長	未 改 良 延 長
		道 路 敷	道 路 部	車 道	設 置 延 長	総 延 長		
87.5	0	678,559	587,681	416,564	21,019	33,798	65,117	27,880
94.2	0	132,319	115,938	78,215	7,731	12,500	11,709	2,677
96.4	0	131,140	119,706	77,902	6,407	10,621	13,048	1,911
83.9	0	415,100	352,037	260,447	6,881	10,677	40,360	23,292
100.0	0	303,298	121,098	91,037	2,722	2,722	19,304	0
100.0	0	84,729	37,614	30,679	34	34	5,584	0
100.0	0	108,367	39,701	27,409	2,570	2,570	3,883	0
100.0	0	110,202	43,783	32,949	118	118	9,837	0
50.0	0	172,168	130,117	89,805	4,602	4,706	9,204	17,786
100.0	0	70,570	51,734	33,169	3,982	4,092	6,252	382
49.4	0	22,063	13,805	10,737	0	0	1,367	1,701
30.9	0	79,535	64,578	45,899	620	614	1,585	15,703
73.3	0	216,648	191,117	136,880	2,349	2,349	27,887	18,388
87.2	0	32,781	30,683	23,199	0	0	5,453	1,507
100.0	0	17,668	14,968	12,137	0	0	2,406	266
68.7	0	166,199	145,466	101,544	2,349	2,349	20,028	16,615
42.3	0	43,539	36,269	27,244	0	0	3,855	5,170
0.0	0	1,695	1,695	1,157	0	0	0	538
45.0	0	41,844	34,574	26,087	0	0	3,855	4,632
94.9	0	418,450	352,220	290,854	2,921	2,924	44,984	3,839
100.0	0	100,507	80,335	63,420	2,329	2,329	9,517	0
100.0	0	204,403	179,829	154,775	0	0	22,358	0
85.2	0	113,540	92,056	72,659	592	595	13,109	3,839
96.1	0	335,237	269,481	199,823	9,446	9,446	32,883	1,372
100.0	0	90,199	73,765	54,390	3,364	3,364	8,321	32
100.0	0	108,895	81,672	55,074	5,935	5,935	8,892	0
92.1	0	136,143	114,044	90,359	147	147	15,670	1,340
80.8	0	678,762	418,445	322,723	10,088	10,062	48,456	19,290
85.3	0	187,564	118,464	88,311	4,156	4,129	9,904	5,116
71.3	0	230,748	145,690	116,500	3,178	3,179	13,145	6,799
84.4	0	260,450	154,291	117,912	2,754	2,754	25,407	7,375
93.4	0	724,804	510,974	380,482	12,218	12,218	75,133	5,187
100.0	0	214,408	170,270	118,199	8,664	8,664	18,363	0
97.7	0	115,566	77,916	57,510	2,496	2,496	10,062	309
90.3	0	394,830	262,788	204,773	1,058	1,058	46,708	4,878

市町村道の現況 (平成24年4月1日現在)

市町村名	改 良 済				未 改 良			
	19.5m 以上	13.0m 以上	5.5m 以上	5.5m 未満	5.5m 以上	3.5m 以上	3.5m 未満	うち自動車 交通不能
南風原町	42	68	21,157	43,850	584	11,451	15,845	0
一 級	0	0	7,868	3,841	109	2,009	559	0
二 級	0	0	6,860	6,188	38	740	1,133	0
その他	42	68	6,429	33,821	437	8,702	14,153	0
渡嘉敷村	0	10	6,446	12,848	0	0	0	0
一 級	0	0	3,330	2,254	0	0	0	0
二 級	0	10	3,002	871	0	0	0	0
その他	0	0	114	9,723	0	0	0	0
座間味村	11	0	2,815	6,378	257	2,536	14,993	4,152
一 級	0	0	2,736	3,516	0	50	332	92
二 級	0	0	64	1,303	13	239	1,449	82
その他	11	0	15	1,559	244	2,247	13,212	3,978
栗国村	0	0	2,991	24,896	27	4,038	14,323	1,012
一 級	0	0	37	5,416	0	922	585	0
二 級	0	0	36	2,370	0	266	0	0
その他	0	0	2,918	17,110	27	2,850	13,738	1,012
渡名喜村	0	0	130	3,725	181	363	4,626	1
一 級	0	0	0	0	33	20	485	0
その他	0	0	130	3,725	148	343	4,141	1
南大東村	0	0	33,789	11,195	27	1,056	2,756	0
一 級	0	0	8,860	657	0	0	0	0
二 級	0	0	21,953	405	0	0	0	0
その他	0	0	2,976	10,133	27	1,056	2,756	0
北大東村	12	15	27,965	4,891	7	7	1,358	0
一 級	0	0	7,440	881	0	0	32	0
二 級	12	5	8,130	745	0	0	0	0
その他	0	10	12,395	3,265	7	7	1,326	0
伊平屋村	19	92	26,157	22,188	5,831	5,841	7,618	4,596
一 級	5	51	9,093	755	1,896	1,931	1,289	55
二 級	0	0	13,145	0	3,492	2,029	1,278	1,090
その他	14	41	3,919	21,433	443	1,881	5,051	3,451
伊是名村	6	21	31,589	43,517	9	2,760	2,418	691
一 級	6	7	16,763	1,587	0	0	0	0
二 級	0	6	8,086	1,970	1	25	283	0
その他	0	8	6,740	39,960	8	2,735	2,135	691

単位：メートル

舗装済	未舗装	舗装済			道路延長	橋梁		トンネル	
		セメント	アスファルト			個数	延長	個数	延長
			高級	簡易					
81,408	11,589	6,773	40,927	33,708	92,503	(1)55	494	0	0
13,552	834	11	9,951	3,590	14,258	12	128	0	0
14,423	536	334	8,605	5,484	14,935	3	24	0	0
53,433	10,219	6,428	22,371	24,634	63,310	(1)40	342	0	0
19,304	0	111	9,877	9,316	19,134	5	170	0	0
5,584	0	5	4,474	1,105	5,572	2	12	0	0
3,883	0	106	3,019	758	3,725	3	158	0	0
9,837	0	0	2,384	7,453	9,837	0	0	0	0
13,498	13,492	849	2,393	10,256	26,197	9	793	0	0
6,634	0	184	2,393	4,057	6,092	4	542	0	0
1,515	1,553	4	0	1,511	3,064	1	4	0	0
5,349	11,939	661	0	4,688	17,041	4	247	0	0
33,931	12,344	20,792	10,260	2,879	46,262	4	13	0	0
6,071	889	2,502	2,517	1,052	6,957	1	3	0	0
2,672	0	170	2,236	266	2,668	1	4	0	0
25,188	11,455	18,120	5,507	1,561	36,637	2	6	0	0
3,821	5,204	3,821	0	0	9,025	0	0	0	0
0	538	0	0	0	538	0	0	0	0
3,821	4,666	3,821	0	0	8,487	0	0	0	0
46,318	2,505	356	32,427	13,535	48,723	8	100	0	0
9,517	0	0	8,790	727	9,464	3	53	0	0
22,358	0	26	21,967	365	22,332	2	26	0	0
14,443	2,505	330	1,670	12,443	16,927	3	21	0	0
32,915	1,340	0	26,816	6,099	34,255	0	0	0	0
8,353	0	0	5,360	2,993	8,353	0	0	0	0
8,892	0	0	8,490	402	8,892	0	0	0	0
15,670	1,340	0	12,966	2,704	17,010	0	0	0	0
54,708	13,038	1,623	14,420	38,665	67,468	17	278	0	0
12,817	2,203	11	4,293	8,513	14,961	6	59	0	0
14,217	5,727	3	6,844	7,370	19,941	1	3	0	0
27,674	5,108	1,609	3,283	22,782	32,566	10	216	0	0
75,050	5,270	919	43,552	30,579	80,180	25	140	0	0
18,363	0	0	13,184	5,179	18,289	13	74	0	0
10,129	242	23	3,147	6,959	10,341	6	30	0	0
46,558	5,028	896	27,221	18,441	51,550	6	36	0	0

※()：市町村境界に架設された橋梁個数

市町村道の現況（平成24年4月1日現在）

市町村名	路線数	総延長	重用	未供用	実延長	改良率(%)	舗装率(%)
久米島町	369	202,074	2,510	2,737	196,827	50.5	37.6
一級	10	35,253	54	0	35,199	80.2	50.3
二級	12	20,929	78	0	20,851	92.5	78.2
その他	347	145,892	2,378	2,737	140,777	36.8	28.3
八重瀬町	523	235,789	2,991	96	232,702	45.0	21.1
一級	18	21,114	140	0	20,974	83.3	49.1
二級	37	35,715	375	0	35,340	70.1	21.5
その他	468	178,960	2,476	96	176,388	35.4	17.7
多良間村	137	121,355	2,161	582	118,612	25.1	47.5
一級	5	15,019	7	0	15,012	71.1	100.0
二級	1	606	32	0	574	0.0	100.0
その他	131	105,730	2,122	582	103,026	18.5	39.6
竹富町	237	152,669	1,506	13,818	137,345	39.4	18.0
一級	4	6,689	0	0	6,689	97.0	7.5
二級	22	39,407	255	4,896	34,256	76.6	41.9
その他	211	106,573	1,251	8,922	96,400	22.2	10.2
与那国町	242	128,679	2,291	667	125,721	28.5	11.2
一級	4	12,360	895	0	11,465	61.7	0.1
二級	5	3,736	43	0	3,693	75.7	22.2
その他	233	112,583	1,353	667	110,563	23.4	12.0
総合計	16,189	6,638,782	97,572	101,215	6,439,995	63.4	39.5
一級	652	900,891	7,365	5,952	887,574	83.4	67.0
二級	1,203	1,121,551	9,978	8,868	1,102,705	67.3	40.6
その他	14,334	4,616,340	80,229	86,395	4,449,716	58.5	33.8

単位：メートル

舗 装 率 含 (%)	歩 道 橋	道 路 面 積 (㎡)			歩 道 延 長		改 良 済 延 長	未 改 良 延 長
		道 路 敷	道 路 部	車 道	設 置 延 長	総 延 長		
78.3	0	1,424,908	1,079,341	789,537	30,757	36,415	99,335	97,492
100.0	0	322,390	230,701	176,737	5,639	7,697	28,225	6,974
95.9	0	229,430	175,190	112,259	15,280	16,505	19,283	1,568
70.3	0	873,088	673,450	500,541	9,838	12,213	51,827	88,950
65.2	0	1,634,227	1,396,423	1,063,295	33,514	43,355	104,701	128,001
98.2	0	197,471	164,436	123,124	9,778	11,108	17,479	3,495
84.9	0	269,735	231,896	176,999	7,937	9,397	24,784	10,556
57.3	0	1,167,021	1,000,091	763,172	15,799	22,850	62,438	113,950
52.3	0	733,664	602,198	447,036	7,851	8,240	29,721	88,891
100.0	0	124,845	115,218	95,314	437	826	10,668	4,344
100.0	0	3,617	3,247	2,494	0	0	0	574
45.1	0	605,202	483,733	349,228	7,414	7,414	19,053	83,973
60.3	0	874,123	778,658	564,045	20,556	21,410	54,142	83,203
100.0	0	65,567	56,222	38,893	3,762	3,759	6,488	201
84.9	0	251,800	225,212	161,006	6,623	6,590	26,249	8,007
48.9	0	556,756	497,224	364,146	10,171	11,061	21,405	74,995
49.7	0	785,801	630,065	470,289	11,195	11,195	35,779	89,942
89.8	0	121,577	73,698	62,051	76	76	7,078	4,387
98.1	0	25,931	24,890	19,491	528	528	2,794	899
43.9	0	638,293	531,477	388,747	10,591	10,591	25,907	84,656
84.1	5	47,756,148	40,841,784	29,714,255	1,184,320	1,667,824	4,085,533	2,354,462
96.1	2	9,475,756	7,879,228	5,460,188	401,393	565,383	740,364	147,210
89.5	3	8,755,606	7,290,796	5,335,530	248,493	318,666	742,615	360,090
80.4	0	29,524,786	25,671,760	18,918,537	534,434	783,775	2,602,554	1,847,162

市町村道の現況（平成24年4月1日現在）

市町村名	改 良 済				未 改 良			
	19.5m 以上	13.0m 以上	5.5m 以上	5.5m 未満	5.5m 以上	3.5m 以上	3.5m 未満	うち自動車 交通不能
久米島町	0	67	38,825	60,443	761	19,190	77,541	1,890
一 級	0	0	12,191	16,034	215	1,158	5,601	0
二 級	0	32	16,951	2,300	0	405	1,163	0
その他	0	35	9,683	42,109	546	17,627	70,777	1,890
八重瀬町	0	142	39,043	65,516	15,020	71,025	41,956	499
一 級	0	0	12,278	5,201	580	2,214	701	0
二 級	0	32	9,073	15,679	3,139	5,286	2,131	0
その他	0	110	17,692	44,636	11,301	63,525	39,124	499
多良間村	0	20	24,318	5,383	9,955	12,451	66,485	247
一 級	0	20	8,412	2,236	3,661	303	380	0
二 級	0	0	0	0	0	574	0	0
その他	0	0	15,906	3,147	6,294	11,574	66,105	247
竹富町	0	17	31,993	22,132	1,982	31,115	50,106	5,065
一 級	0	17	5,041	1,430	38	151	12	0
二 級	0	0	13,573	12,676	250	3,822	3,935	161
その他	0	0	13,379	8,026	1,694	27,142	46,159	4,904
与那国町	11	13	18,665	17,090	3,632	24,607	61,703	1,897
一 級	0	0	6,021	1,057	1,047	2,505	835	87
二 級	11	13	1,267	1,503	184	505	210	0
その他	0	0	11,377	14,530	2,401	21,597	60,658	1,810
総 合 計	3,013	22,498	1,691,036	2,368,986	153,883	799,985	1,400,594	75,909
一 級	1,371	10,670	558,970	169,353	22,765	61,412	63,033	2,286
二 級	178	2,101	375,250	365,086	36,229	156,026	167,835	4,136
その他	1,464	9,727	756,816	1,834,547	94,889	582,547	1,169,726	69,487

単位：メートル

舗装済	未舗装	舗装済			道路延長	橋梁		トンネル	
		セメント	アスファルト			個数	延長	個数	延長
			高級	簡易					
154,188	42,639	7,435	66,490	80,263	196,090	81	737	0	0
35,199	0	387	17,320	17,492	34,954	16	245	0	0
19,996	855	0	16,310	3,686	20,638	9	213	0	0
98,993	41,784	7,048	32,860	59,085	140,498	56	279	0	0
151,655	81,047	2,411	46,631	102,613	232,158	(1)84	544	0	0
20,594	380	15	10,278	10,301	20,885	15	89	0	0
29,994	5,346	126	7,467	22,401	35,211	14	129	0	0
101,067	75,321	2,270	28,886	69,911	176,062	(1)55	326	0	0
62,091	56,521	1,517	54,834	5,740	118,612	0	0	0	0
15,012	0	0	15,012	0	15,012	0	0	0	0
574	0	0	574	0	574	0	0	0	0
46,505	56,521	1,517	39,248	5,740	103,026	0	0	0	0
82,887	54,458	8,778	15,922	58,187	137,337	2	8	0	0
6,689	0	0	500	6,189	6,689	0	0	0	0
29,079	5,177	4,633	9,726	14,720	34,252	1	4	0	0
47,119	49,281	4,145	5,696	37,278	96,396	1	4	0	0
62,468	63,253	3,279	10,798	48,391	125,671	9	50	0	0
10,297	1,168	0	11	10,286	11,465	0	0	0	0
3,621	72	295	523	2,803	3,684	1	9	0	0
48,550	62,013	2,984	10,264	35,302	110,522	8	41	0	0
5,417,591	1,022,404	160,669	2,383,895	2,873,027	6,420,374	(6)1,408	19,470	3	151
853,399	34,175	8,993	585,271	259,135	881,667	(3)333	5,786	2	121
986,481	116,224	21,702	426,116	538,663	1,098,846	301	3,829	1	30
3,577,711	872,005	129,974	1,372,508	2,075,229	4,439,861	(3)774	9,855	0	0

※():市町村境界に架設された橋梁個数

8 . 道路の普及率

道路の普及率（１）

道路種別	全国 沖縄 県別	実延長 (A)	改良済延長		舗装済延長	
			(B)	(B/A)×100	(C)	(C/A)×100
一般国道 (指定区間)	全国	Km 23,368.0	Km 23,364.3	% 100.0	Km 23,082.8	% 98.8
	沖縄県	329.9	328.6	99.6	329.9	100.0
一般国道 (指定区間外)	全国	31,854.3	27,515.9	86.4	27,630.0	86.7
	沖縄県	171.4	165.7	96.7	160.3	93.5
一般国道計	全国	55,222.3	50,880.3	92.1	50,712.8	91.8
	沖縄県	501.3	494.2	98.6	490.2	97.8
主要地方道	全国	57,923.8	45,148.6	77.9	42,572.9	73.5
	沖縄県	404.7	373.1	92.2	385.3	95.2
一般都道府県道	全国	71,473.0	44,153.9	61.8	39,394.7	55.1
	沖縄県	662.0	589.0	89.0	567.5	85.7
都道府県道計	全国	129,396.8	89,302.5	69.0	81,967.6	63.3
	沖縄県	1,066.7	962.2	90.2	952.8	89.3
市町村道	全国	1,022,247.8	587,988.0	57.5	191,287.8	18.7
	沖縄県	6,440.0	4,085.5	63.4	2,544.6	39.5
計	全国	1,206,866.9	728,170.8	60.3	323,968.2	26.8
	沖縄県	8,008.0	5,541.9	69.2	3,987.6	49.8

* 人口 全国 : 127,515 千人 , 沖縄 : 1,409 千人
自動車台数 全国 : 75,455 千台 , 沖縄 : 953 千台
面積 全国 : 377,960 km² , 沖縄 : 2,277 km²

(注)改良済延長は都道府県道以上は車道幅員5.5m以上、また市町村道は5.5m未満を含む延長で算出したものである。

道路統計年報（2013年版より）平成24年4月1日 現在

幅員≥13.0m 改良延長 (D)		歩道設置延長 (E)		人口千人当り 道路延長	
Km	(D/A)×100 %	Km	(E/A)×100 %	m/千人	率 %
5,777.1	24.7	15,819.6	67.7	183	100
130.7	39.6	301.3	91.3	234	128
1,902.9	6.0	17,426.8	54.7	250	100
17.6	10.3	136.0	79.3	122	49
7,680.0	13.9	33,246.4	60.2	433	100
148.3	29.6	437.3	87.2	356	82
3,619.8	6.2	26,673.9	46.0	454	100
45.2	11.2	301.8	74.6	287	63
2,156.8	3.0	23,130.9	32.4	561	100
21.4	3.2	498.1	75.2	470	84
5,776.5	4.5	49,804.8	38.5	1,015	100
66.7	6.3	799.9	75.0	757	75
5,345.6	0.5	89,460.2	8.8	8,017	100
25.5	0.4	1,184.3	18.4	4,571	57
18,802.1	1.6	172,511.4	14.3	9,465	100
240.5	3.0	2,421.5	30.2	5,684	60

道路の普及率（2）

道路種別	全国 沖縄 県別	人口千人当り		人口千人当り		人口1人当り	
		改良延長	率	舗装延長	率	道路部面積	率
		m/千人	%	m/千人	%	m ² /千人	%
一般国道 (指定区間)	全国	183	100	181	100	2.9	100
	沖縄県	233	127	234	129	4.5	155
一般国道 (指定区間外)	全国	216	100	217	100	2.8	100
	沖縄県	118	55	114	53	1.7	61
一般国道計	全国	399	100	398	100	5.7	100
	沖縄県	351	88	348	87	6.1	107
主要地方道	全国	354	100	334	100	4.9	100
	沖縄県	265	75	273	82	3.9	80
一般都道府県道	全国	346	100	309	100	5.0	100
	沖縄県	418	121	403	130	5.6	112
都道府県道計	全国	700	100	643	100	9.8	100
	沖縄県	683	98	676	105	9.5	97
市町村道	全国	4,611	100	1,500	100	41.9	100
	沖縄県	2,900	63	1,806	120	29.0	69
計	全国	5,710	100	2,541	100	57.5	100
	沖縄県	3,933	69	2,830	111	44.6	78

* 人口 全国 : 127,515 千人 , 沖縄 : 1,409 千人
自動車台数 全国 : 75,455 千台 , 沖縄 : 953 千台
面積 全国 : 377,960 km² , 沖縄 : 2,277 km²

道路統計年報（2013年版より）平成24年4月1日 現在

車 千台当り		車 1台当り		車 1台当り		面積 k m ² 当り	
道路延長	率	改良延長	率	舗装延長	率	道路延長	率
m/千台	%	m/台	%	m/台	%	m/ k m ²	%
310	100	0.3	100	0.3	100	62	100
346	112	0.3	100	0.3	100	145	234
422	100	0.4	100	0.4	100	84	100
180	43	0.2	50	0.2	50	75	89
732	100	0.7	100	0.7	100	146	100
526	72	0.5	71	0.5	71	220	151
768	100	0.6	100	0.6	100	153	100
425	55	0.4	67	0.4	67	178	116
947	100	0.6	100	0.5	100	189	100
695	73	0.6	100	0.6	120	291	154
1,715	100	1.2	100	1.1	100	342	100
1,119	65	1.0	83	1.0	91	468	137
13,548	100	7.8	100	2.5	100	2,705	100
6,758	50	4.3	55	2.7	108	2,828	105
15,995	100	9.7	100	4.3	100	3,193	100
8,403	53	5.8	60	4.2	97	3,517	110