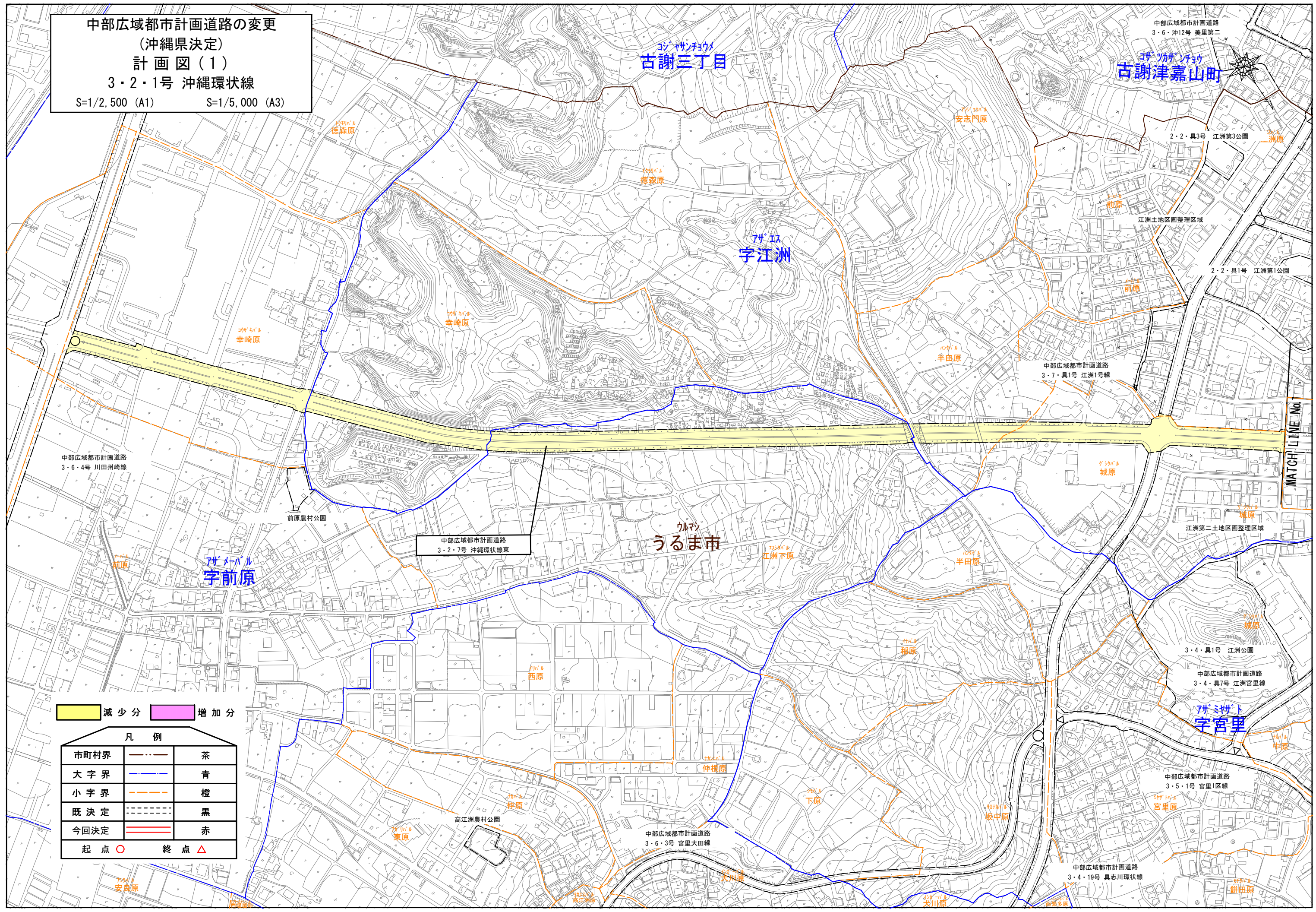





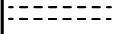


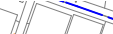







中部広域都市計画道路の変更
 (沖縄県決定)
 計画図(1)
 3・2・1号 沖縄環状線
 S=1/2,500 (A1) S=1/5,000 (A3)

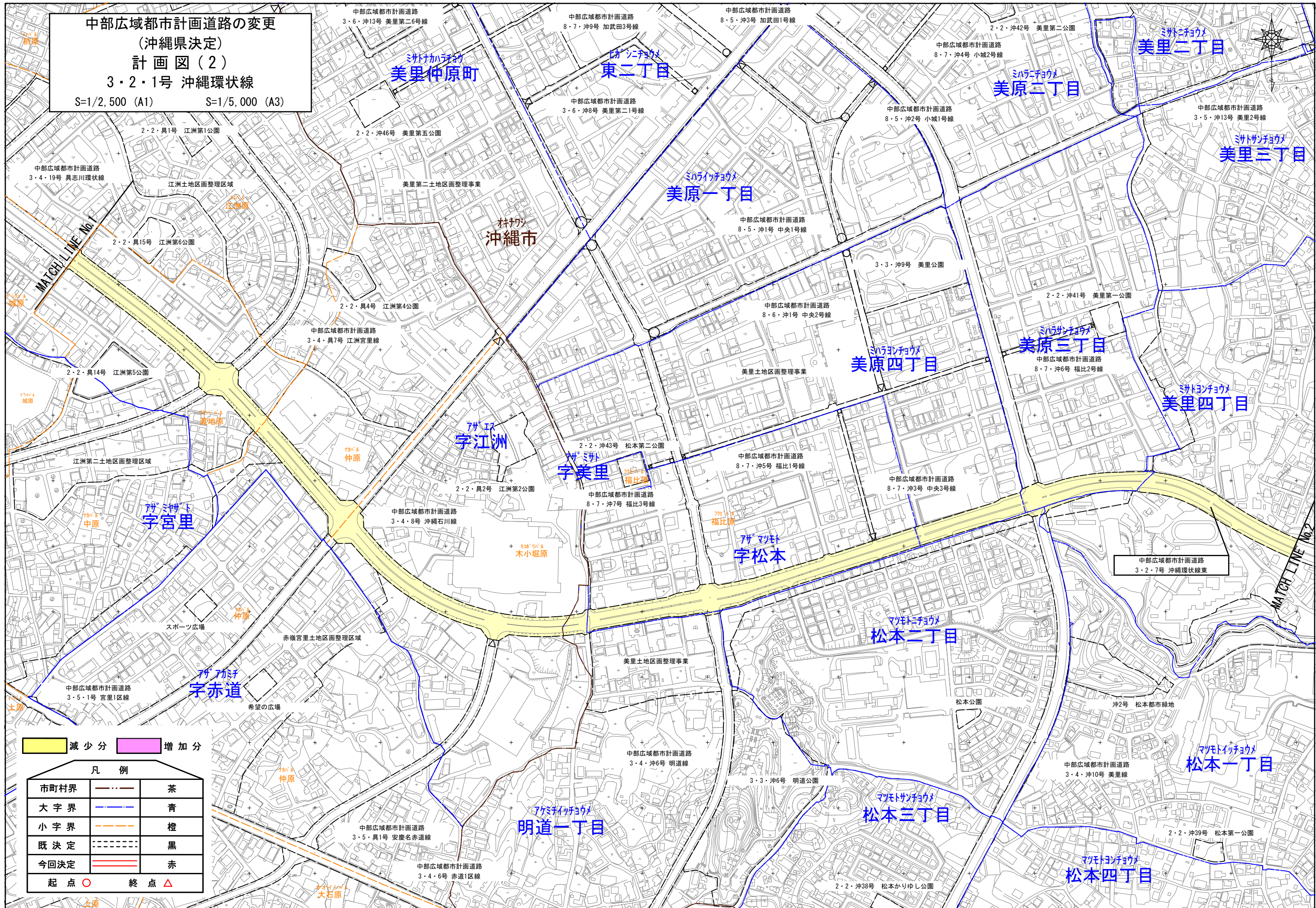
中部広域都市計画道路
 3・6・沖12号 美里第二

中部広域都市計画道路
 3・6・沖12号 美里第二



	減少分		増加分
凡 例			
	市町村界		茶
	大字界		青
	小字界		橙
	既決定		黒
	今回決定		赤
	起点		終点

中部広域都市計画道路の変更
(沖縄県決定)
計画図(2)
3・2・1号 沖縄環状線
S=1/2,500 (A1) S=1/5,000 (A3)



凡例	
市町村界	茶
大字界	青
小字界	橙
既決定	黒
今回決定	赤
起点 ○	終点 △

減少分 増加分

中部広域都市計画道路
3・2・7号 沖縄環状線東

MATCH LINE No.2

MATCH LINE No.1

