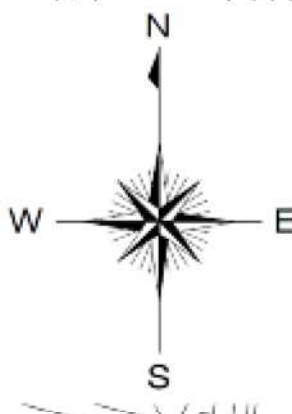


区域区分の変更
(沖縄県決定)

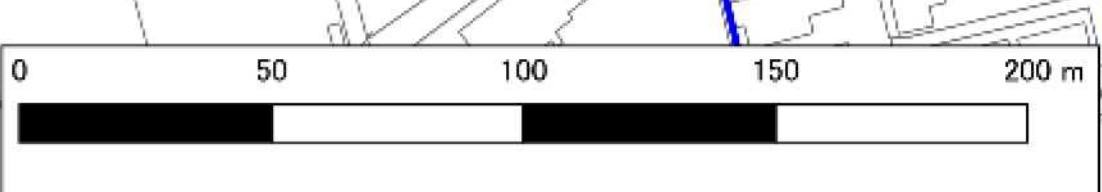
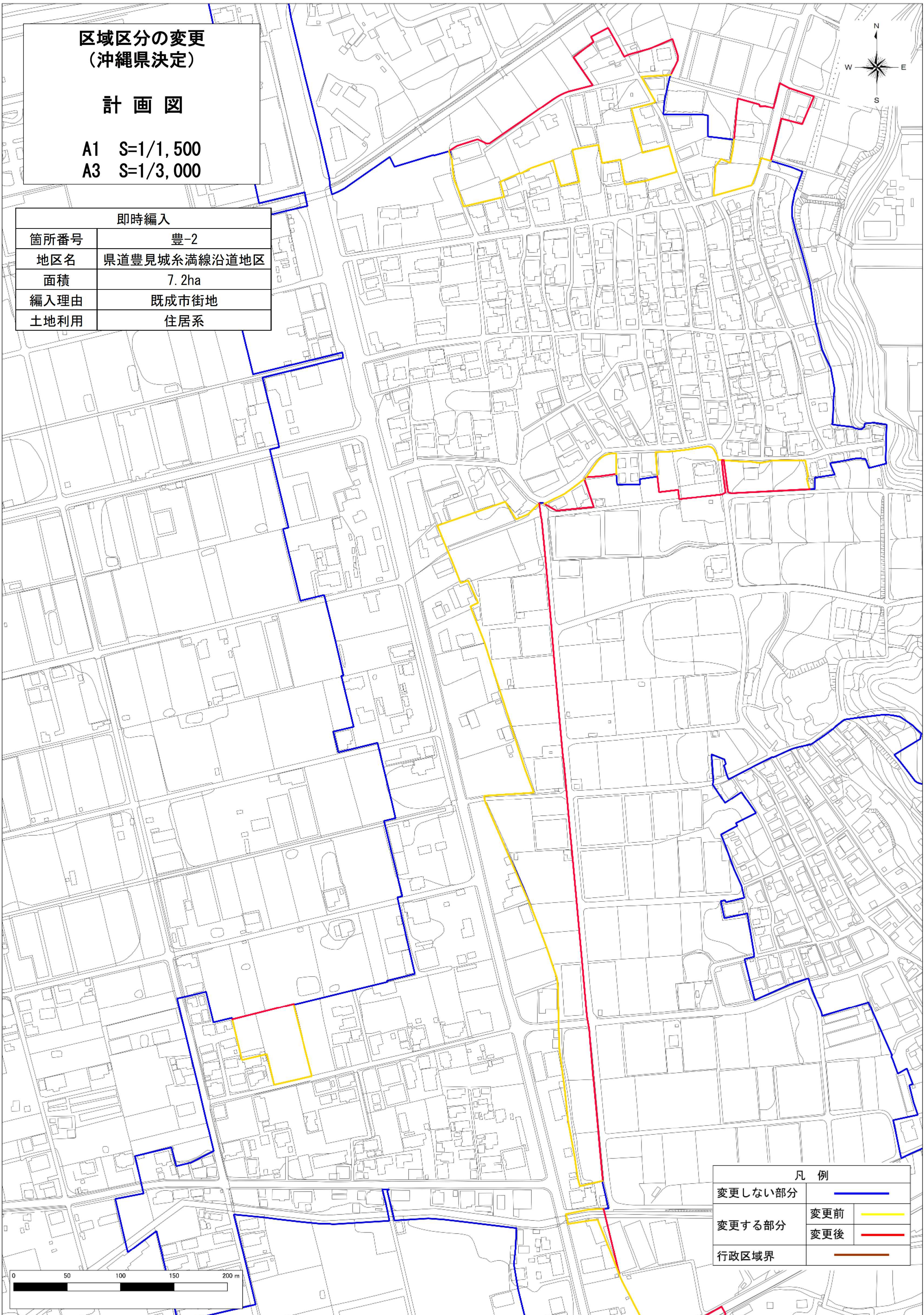
計画図

A1 S=1/1,500
A3 S=1/3,000



即時編入

箇所番号	豊-2
地区名	県道豊見城糸満線沿道地区
面積	7.2ha
編入理由	既成市街地
土地利用	住居系

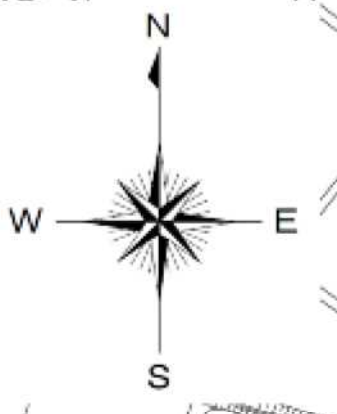


凡例	
変更しない部分	— (Blue line)
変更する部分	変更前 — (Yellow line)
	変更後 — (Red line)
行政区域界	— (Brown line)

区域区分の変更
(沖縄県決定)

計画図

A1 S=1/1,500
A3 S=1/3,000



即時編入	
箇所番号	豊-2
地区名	県道豊見城糸満線沿道地区
面積	7.2ha
編入理由	既成市街地
土地利用	住居系

凡例	
変更しない部分	— (Blue line)
変更する部分	変更前 — (Yellow line)
	変更後 — (Red line)
行政区境界	— (Brown line)

豊見城市

