

将来都市構造附図(県土構造図)



自然交響都市圏

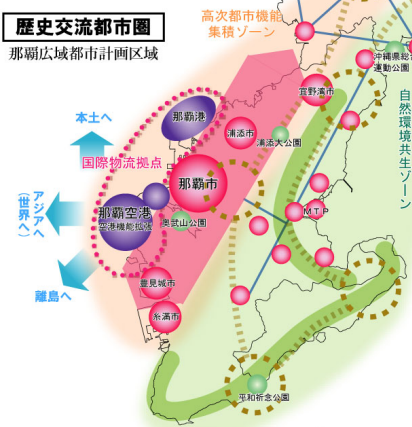


異文化交流都市圏

中部広域都市計画区域

歴史交流都市圏

那覇広域都市計画区域



健康交流都市圏

宮古都市計画区域



島々文化都市圏

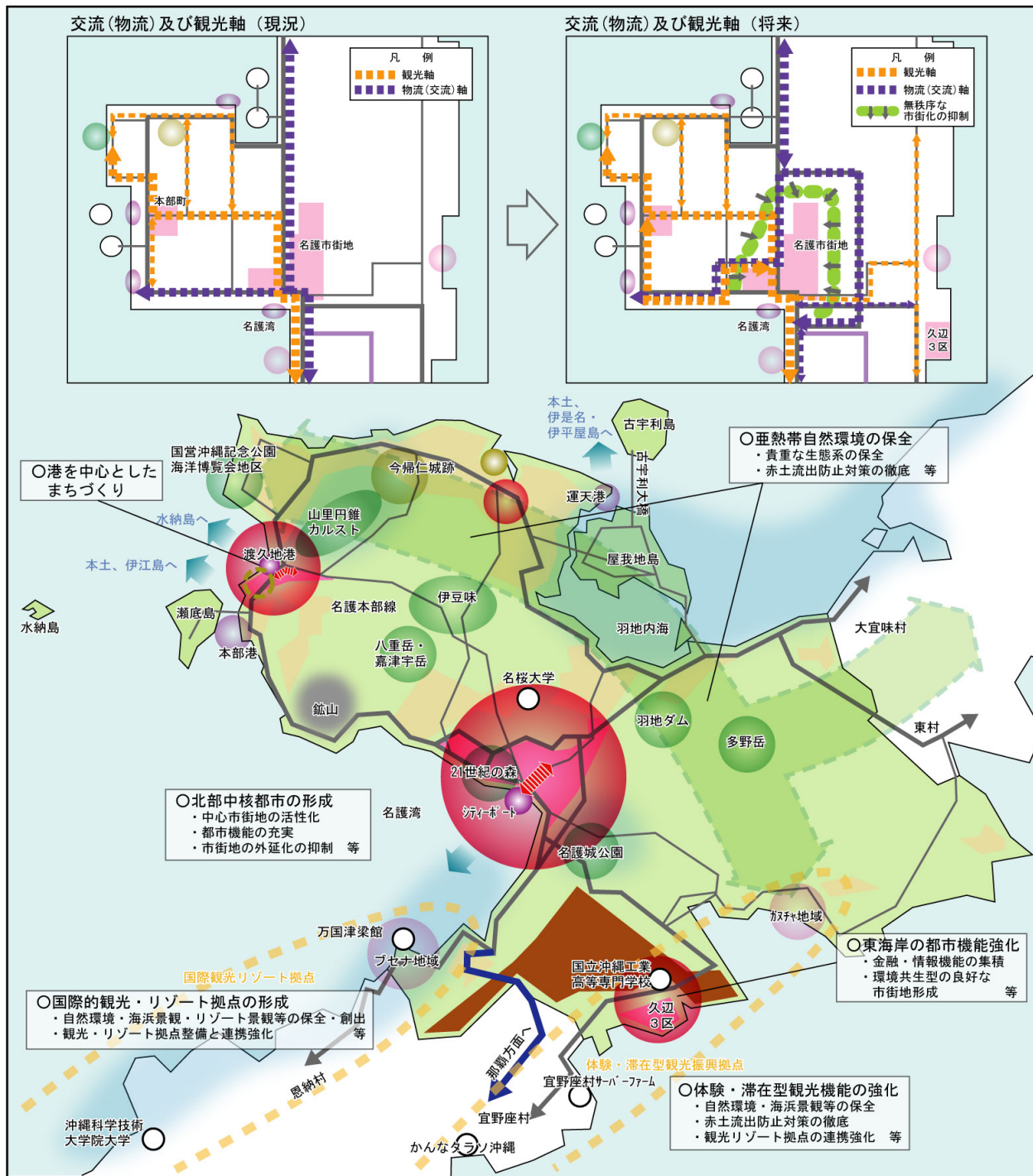
石垣都市計画区域



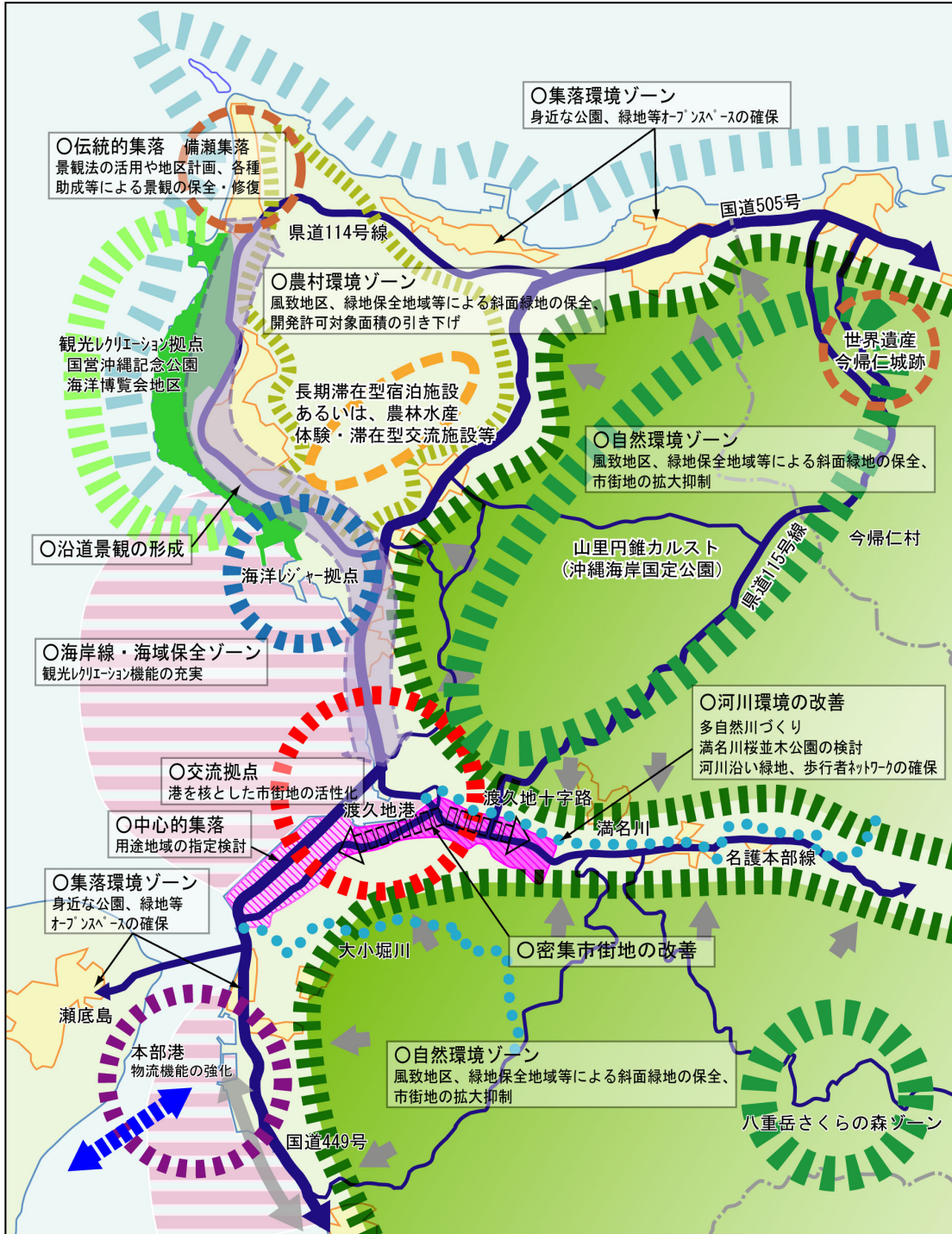
凡例

- 都市拠点
- 副都市拠点
- 地域拠点
- 交通拠点
- 緑の拠点
- 都市圏軸
- 交流連携軸(地域)
- 交流連携軸(広域)
- 自然軸
- 歴史・文化軸

将来都市構造附図 -北部都市圏-



将来都市構造附図 -本部町-



凡例

- | | | | |
|----------------|-----------------|----------|-------------|
| 都市拠点 (旧集落・埋立地) | 河川・水系 | 交流拠点 | 用途地域指定検討区域 |
| 集落環境ゾーン | 幹線道路 | 交流(物流)拠点 | 緑の骨格・市街化の抑制 |
| 農村環境ゾーン | 補助幹線道路 | 海洋レジャー拠点 | 良好な海浜の保全 |
| 海岸線・海域保全ゾーン | 強化すべき軸(都市軸) | 緑の拠点 | |
| 自然環境域保全ゾーン | 強化すべき軸(交流(物流)軸) | 歴史文化拠点 | |
| 沿道景観規制・誘導ゾーン | | | |