

## AGUNI AIRPORT

### ■空港の概況

粟国空港は、第三次空港整備五カ年計画及び沖縄振興開発計画に基づき、昭和51年12月に建設工事に着手し、昭和53年7月滑走路800mで供用開始した。

平成21年から、粟国－那覇間に第一航空のBN-2B型機が不定期で就航していた。

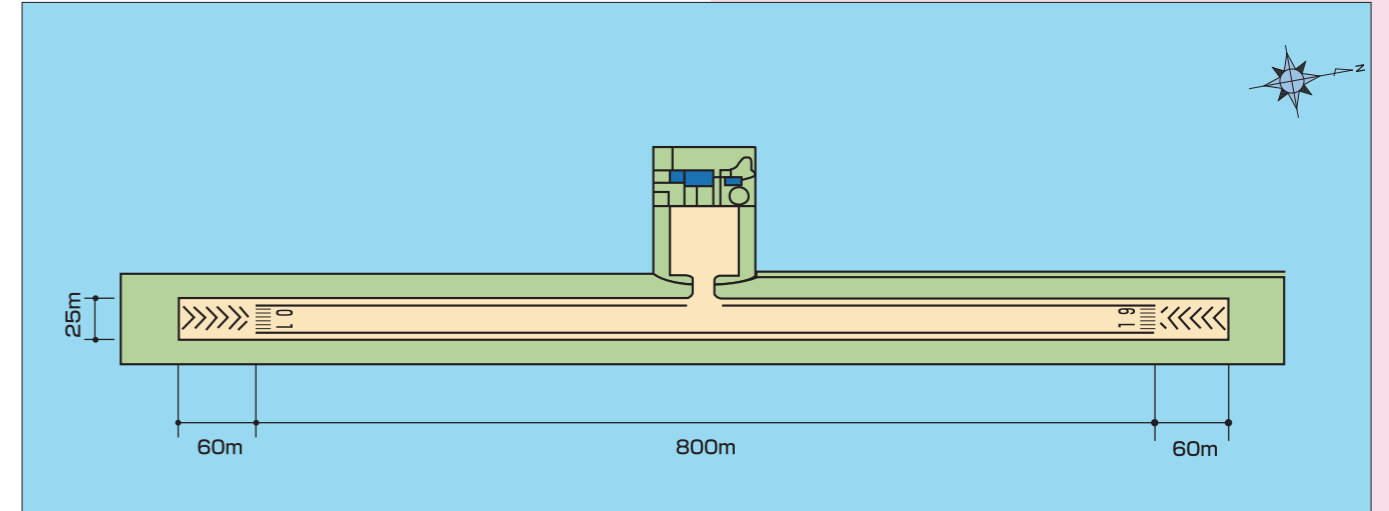
平成27年8月3日より、DHC-6-400型機が就航したが、8月29日より休止した。

平成30年1月15日より、那覇－粟国間に第一航空のDHC-6-400型機が不定期便で就航したが、平成30年4月1日より休止した。

### ■位置図



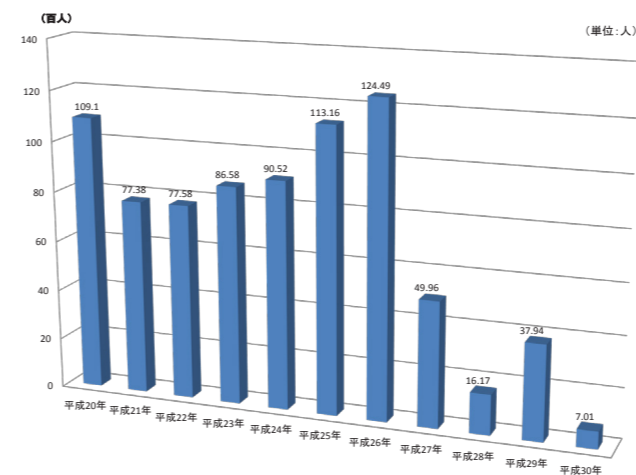
### ■平面図



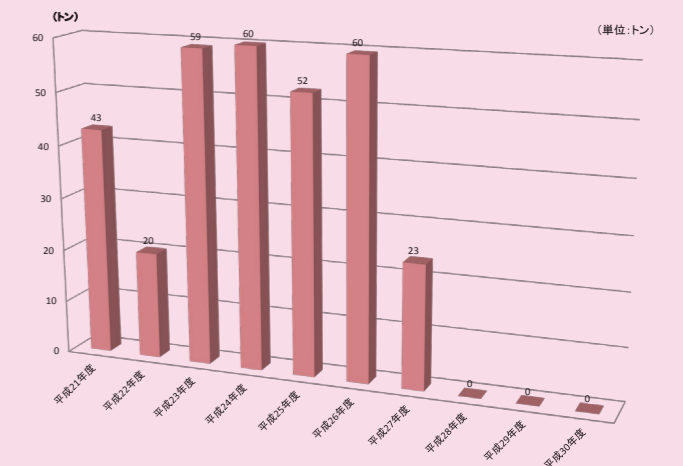
▲ターミナルビル

### ■航空輸送実績

#### 旅客数の推移



#### 貨物量の推移



※平成19年度10月以降、郵政民営化に伴う郵政法改正により小包郵便及び速達郵便は貨物扱いとなった。

### ■路線別就航状況

那覇から不定期便が就航していたが、平成27年8月29日以降休止。

### ■沿革

- S.51. 2.19 粟国空港設置許可 (R/W800m、設置者：沖縄県)
- S.51. 3.26 第三種空港に政令指定
- S.53. 7. 6 供用開始 (R/W800m)
- H.20. 6.18 地方管理空港に政令指定 (法改正に伴う)
- H.21. 5.31 定期便運航休止
- H.21. 6.19 不定期便運航開始
- H.27. 8.29 不定期便運行休止
- H.30. 1.15 不定期便運行再開
- H.30. 4. 1 不定期便運行休止

### ■空港諸元

項目	概要
種別	地方管理空港
設置管理者	沖縄県
所在地	島尻郡粟国村
標点位置	北緯26° 35' 34" 東経127° 14' 25"
標高	11.60m
空港面積	91,671㎡
着陸帯	920m×60m H級
滑走路	800m×25m LA-5 N4°52'35"E：真方位
誘導路	30m×9m
エプロン	2,000㎡ STOL機用 2バース
航空灯火	進入角指示灯、滑走路末端識別灯
無線施設	—
駐車場	1,000㎡ 25台
Tビル面積	328㎡
運用時間	08：00～18：00 (10時間)

### 市町村概況

行政区	人口(人) (R1.12現在)	世帯数(世帯) (R1.12現在)	面積(km <sup>2</sup> ) (R1.12現在)
粟国村	696	419	7.65