

# 南大東空港

南大東空港管理事務所  
住所：南大東村字旧東258  
電話：09802-2-2716

AIRPORT of OKINAWA

## MINAMIDAITO AIRPORT

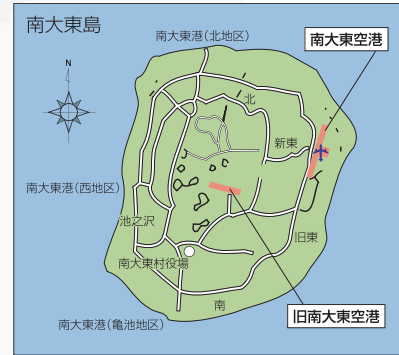
### ■空港の概況

南大東空港は、昭和9年9月旧日本軍により海軍飛行場として建設された。昭和38年6月滑走路等が整備され、昭和40年3月から民間航空による運航が開始された。昭和43年12月滑走路が1,200mに整備され、YS-11型機が就航した。

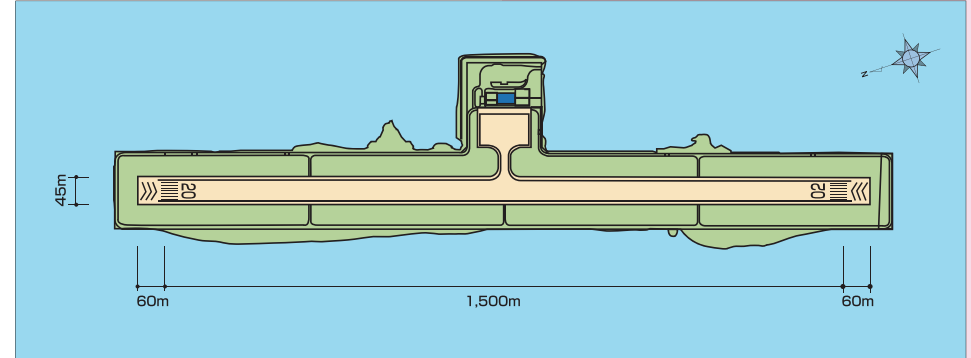
昭和47年本土復帰に伴い、国の航空法が適用されたことにより、進入表面が同法の規定に抵触したため滑走路の短縮運用となり、昭和49年8月滑走路800mで供用開始した。

当時、南大東一那覇間にDHC-6型機が就航していたが、悪天候や横風の影響を受けやすく欠航が多かった。そのため、機材の大型化に対応したプロペラ機が就航可能な滑走路1,500mを有する空港を島の東側に整備し、平成9年7月20日供用開始した。

### ■位置図



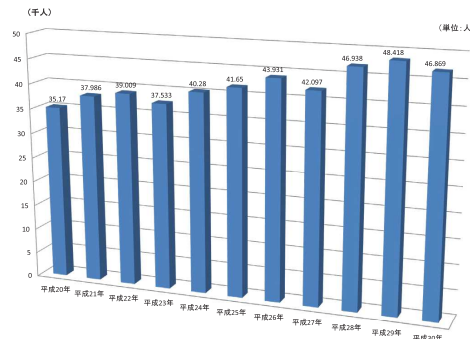
### ■平面図



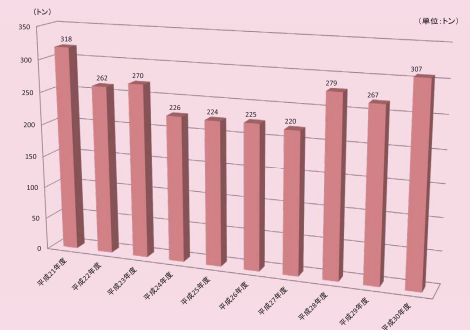
▲ターミナルビル

### ■航空輸送実績

#### 旅客数の推移



#### 貨物量の推移



※平成19年度10月以降、郵政民営化に伴う郵政法改正により小包郵便及び速達郵便は貨物扱いとなった。

### ■沿革

- S. 9. 9 旧日本軍により海軍飛行場として建設
- S.40. 3 民間航空機運航開始
- S.47.11.14 飛行場現況届告示 (R/W1,232m)
- S.48. 1.25 南大東空港設置許可 (R/W800m、設置者：沖縄県)
- S.48. 2.27 第三種空港に政令指定
- S.49. 8.20 供用開始 (R/W800m)
- H. 3.11.20 新南大東空港設置許可 (R/W1,500m、設置者：沖縄県)
- H. 9. 7.20 南大東空港供用廃止
- H. 9. 7.20 新南大東空港供用開始 (R/W1,500m)
- H.10. 3.27 名称変更 (新南大東→南大東)
- H.20. 6.18 地方管理空港に政令指定 (法改正に伴う)

### ■空港諸元

項目	概要
種別	地方管理空港
設置管理者	沖縄県
所在地	島尻郡南大東村
標点位置	北緯25°50'48" 東経131°15'49"
標高	48.3m
空港面積	359,308㎡
着陸帯	1,620m×150m D級
滑走路	1,500m×45m LA-4 N15°39'14"E：真方位
誘導路	77.5m×18m
エプロン	7,700㎡プロペラ機用 2バース
航空灯火	進入角指示灯、滑走路末端識別灯
航行援助施設	VOR/DME
駐車場	3,010㎡ 86台
Tビル面積	911.00㎡
運用時間	08:00~18:00 (10時間)

### ■路線別就航状況

(平成30年1月現在)

路線	航空会社	就航機種	日便数	所要時間
那覇	RAC	DHC-8	1 1 (3/週)	1時間15分
北大東	RAC	DHC-8	1 (3/週)	15分

### 市町村概況

行政区	人口 (人) (H30.1.1現在)	世帯数 (世帯) (H30.1.1現在)	面積 (km <sup>2</sup> ) (H30.10.1現在)
南大東村	1,276	658	30.53