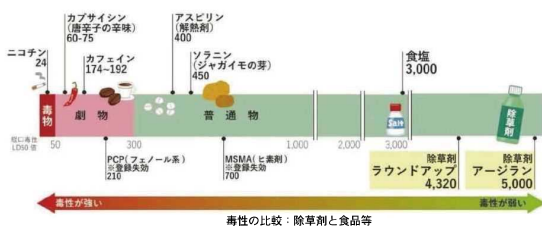
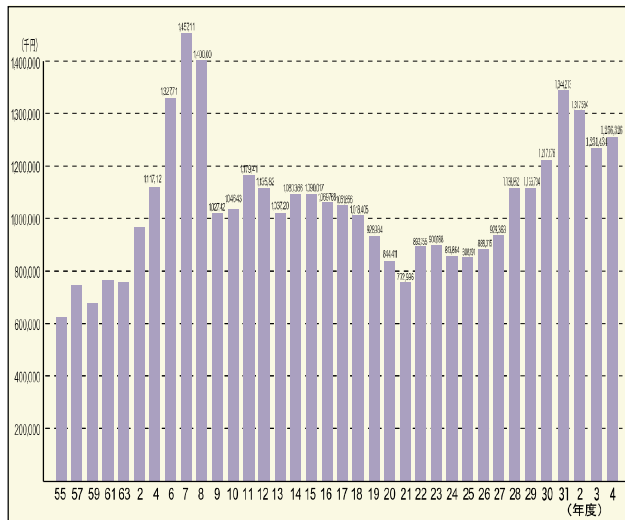


9.道路の維持管理

本県は、亜熱帯性気候の特性から、路肩、法面等の雑草の成長が著しく、また、急速なモータリゼーションの進展に伴う交通量の増大、車両の大型化によって路面の損傷が著しくなっています。このため県では、道路を常に安全で良好な状態に維持するため、道路パトロール、路肩の除草、路面の清掃、補修等を行い、歩行者の交通事故防止と車両の安全通行、道路環境の保全に日々努力しています。

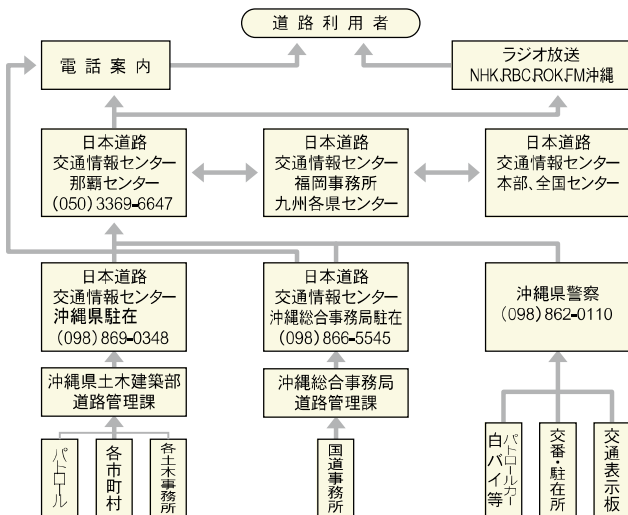
近年、道路の維持予算は財政難の状況から、適正な維持管理を確保するには難しい状況にあります。そのため道路植栽等の管理において通常の除草のほか、芝やアレロパシー植物とあわせて除草剤を使用しており、良好な沿道景観形成の推進と、効率的及び効果的な雑草防除に取り組んでおります。また、地域住民の道路ボランティアを募り、それに対して県が支援・助成を行っているところです。令和3年12月現在、ボランティア数540団体、参加者数約7,100人となっております。

道路の維持予算の推移



道路の整備

■ 日本道路交通情報センター



■ 道路の維持管理

- 沖縄自動車道
 - 西日本高速道路株式会社沖縄高速道路事務所 ☎098-876-8950
- 那覇空港自動車道
 - 沖縄総合事務局 南部国道事務所 ☎098-861-2336
- 一般国道(指定区間)
 - 国土交通省・内閣府 — 沖縄総合事務局
 - 北部国道事務所 ☎0980-52-4350
 - 南部国道事務所 ☎098-861-2336
- 一般国道(指定区間外)、主要地方道、一般県道
 - 知事 — 土木建築部 — 道路管理課 ☎098-866-2665
 - 北部土木事務所(名護市) ☎0980-53-1787
 - 中部土木事務所(沖縄市) ☎098-894-6512
 - 南部土木事務所(那覇市) ☎098-867-2941
 - 宮古土木事務所(宮古島市) ☎0980-72-2769
 - 八重山土木事務所(石垣市) ☎0980-82-2942
- 市町村道
 - 市町村長
 - 市町村役場、建設課等

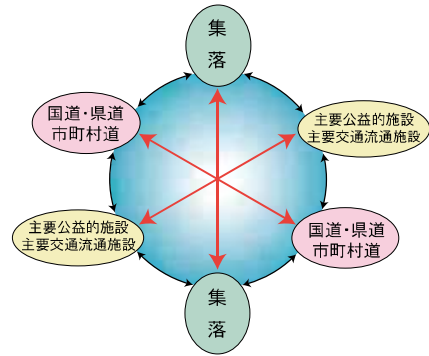
道の相談室 (相談対象は沖縄県内の国道・県道・高速道路です。)

TEL 098-860-5154 [沖縄総合事務局 [道の相談室]] TEL 098-866-3200 [沖縄県 [道の相談室]]
 受付時間：AM 9:30 ~ PM 5:00 (但し、土・日・祝祭日・年末年始を除く。FAX、電子メールは24時間受付)
 FAX: 098-861-9929 [沖縄総合事務局「道の相談室」] 電子メール michi.soudan@ogb.cao.go.jp
 道路上の異常の発見・通報先/道路緊急ダイヤル #9910 (24時間受付)

10. 市町村道

私たちが住んでいる町の隅々まで行きわたっている道路で、次のような役割を担っています。

- ① 国道、県道及び市町村道を相互に連絡する道路
- ② 集落間を結ぶ道路
- ③ 空港、港湾、学校、公民館、観光地等の主要公益的施設及び主要交通流通施設の機能を効率的に発揮させる道路



市町村道事業の目的

社会資本整備総合交付金

国土交通省所管の地方公共団体向け個別補助金を一つの交付金に原則一括し、地方公共団体にとって自由度が高く、創意工夫を生かせる総合的な交付金
地方公共団体が行う社会資本に関する基幹的な事業（基幹事業）のほか、関連する社会資本整備（関連事業）や基幹事業の効果を一層高める社会資本整備以外の幅広い事業（効果促進事業）を一体的に支援するための交付金

防災・安全社会資本整備交付金

国の平成24年度補正予算により、防災・安全分野に特化した新たな交付金として創設
社会資本整備総合交付金のメニューのうちインフラの老朽化対策、事前防災・減災対策、生活空間の安全対策が本交付金に移行

沖縄振興公共投資交付金

沖縄の実情に即してより的確かつ効果的に施策を展開するため、沖縄振興に資する事業を県が自主的な選択に基づいて実施できる沖縄振興交付金のうち、投資的経費に対応する交付金として平成24年度に創設
本交付金は、平成23年度に創設された沖縄振興自主戦略交付金を全国制度（地域自主戦略交付金）と同様に事業のメニューを拡充したことに加え、さらに沖縄独自に事業の対象範囲の拡大が図られたもの

道路メンテナンス事業費補助【令和2年度に創設】

道路の老朽化対策において、点検結果を踏まえ策定される長寿命化修繕計画に基づいて実施する道路メンテナンス事業（橋梁、トンネル等の修繕・更新・撤去等）について、計画的かつ集中的に支援

無電柱化推進事業費補助【令和2年度に創設】

「無電柱化の推進に関する法律」に基づき国により策定された「無電柱化推進計画」に定めた目標の確実な達成を図るため、地方公共団体において定める推進計画に基づく事業を計画的かつ集中的に支援

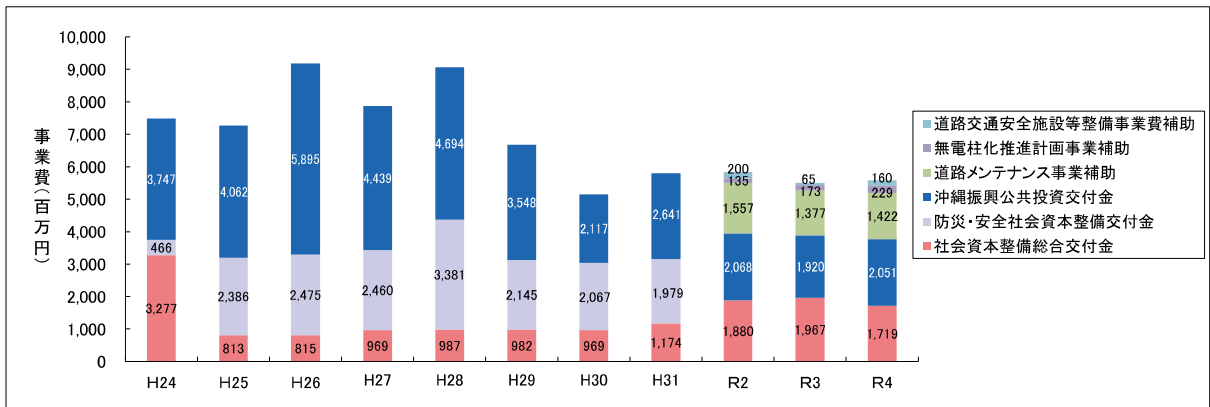
道路交通安全施設等整備事業費補助【令和2年度に創設】

【交通安全対策（地区内連携）】
一定の区域において関係行政機関等や関係住民の代表者等との間で合意に基づき、計画的かつ集中的に実施していく必要のある交通安全対策（速度低下、進入抑制等を促す対策や歩道の設置等）を支援
【交通安全対策（通学路緊急対策）】
通学路合同点検で抽出された対策必要箇所において道路管理者が実施する交通安全対策に対し、計画的かつ集中的に支援

市町村道事業の予算推移

	H24年度		H25年度		H26年度		H27年度		H28年度		H29年度		H30年度		H31年度		R2年度		R3年度		R4年度		
	事業費	事業費	事業費	事業費	事業費	事業費	事業費	事業費	事業費	事業費	事業費	事業費	事業費	事業費	事業費	事業費	事業費	事業費	事業費	事業費	事業費	事業費	
社会資本整備総合交付金	3,277	813	815	969	987	982	969	1,174	1,880	1,967	1,719												
防災・安全社会資本整備交付金	466	2,386	2,475	2,460	3,381	2,145	2,067	1,979															
沖縄振興公共投資交付金	3,747	4,062	5,895	4,439	4,694	3,548	2,117	2,641	2,068	1,920	2,051												
道路メンテナンス事業費補助	—	—	—	—	—	—	—	1,557	—	—	—												
無電柱化推進計画事業費補助	—	—	—	—	—	—	—	—	—	—	—												
道路交通安全施設等整備事業費補助	—	—	—	—	—	—	—	—	—	—	—												
計	7,490	7,261	9,185	7,868	9,062	6,675	5,153	5,794	5,840	5,502	5,581												

※ 当初予算ベース（事業費は関連事業、効果促進事業含む）



11. 離島架橋

本県は、全国でも有数の離島県で、沖縄本島をはじめ、宮古島、石垣島等49の有人島があり、離島架橋については、離島における生活環境施設及び産業関連施設の立ち遅れを是正し過疎化の防止、資源の開発の上からも県政の重要な課題になっています。

離島の産業基盤の確立、観光資源の開発、文化の交流、教育、医療、福祉の向上など地域の振興を支えています。


番号	橋名	市町村名	区間	完成年度	橋長(m)	道路種別	事業主体
1	桃原橋	うるま市	宮城島～平安座島	R1	27	県道	県
2	奥武橋	南城市	本島～奥武島	H22	93	市道	市
3	羽地奥武橋	名護市	本島～奥武島	S56	77	県道	県
4	伊計大橋	うるま市	伊計島～宮城島	S56	198	県道	市
5	瀬底大橋	本部町	瀬底島～本島	S59	762	県道	県
6	藪地大橋	うるま市	本島～藪地島	S60	193	市道	市
7	慶留間橋	座間味村	慶留間島～外地島	S63	240	村道	県(代行)
8	池間大橋	宮古島市	池間島～宮古島	H3	1425+99	県道	県
9	屋我地大橋	名護市	奥武島～屋我地島	H4	300	県道	県
10	来間大橋	宮古島市	宮古島～来間島	H6	1690	市道	市
11	宮城橋	大宜味村	宮城島～本島	H7	100	国道	国
12	浜比嘉大橋	うるま市	浜比嘉島～平安座島	H8	900	県道	県
13	新奥武橋	久米島町	久米島～奥武島	H8	170	農道	県
14	世間橋	うるま市	平安座島～本島	H9	96	県道	県
15	平安座海中大橋	うるま市	平安座島～本島	H9	280	県道	県
16	塩屋大橋	大宜味村	本島～宮城島	H10	360	国道	国
17	阿嘉大橋	座間味村	阿嘉島～慶留間島	H10	530	村道	県(代行)
18	野甫大橋	伊平屋村	伊平屋島～野甫島	H15	320	県道	県
19	古宇利大橋	今帰仁村～名護市	古宇利島～屋我地	H16	1960	県道	県
20	ワルミ大橋	名護市～今帰仁村	屋我地島～本島	H22	315	県道	県
21	伊良部大橋	宮古島市	宮古島～伊良部島	H26	3540	県道	県
22	乗瀬橋	宮古島市	伊良部島～下地島	H30	117	県道	県

※ 池間大橋の橋長は本橋+開口部橋梁で表示



道路の整備

主な離島架橋の写真



いけい 伊計大橋 ④



せそこ 瀬底大橋 ⑤



いけま 池間大橋 ⑧



やがじ 屋我地大橋 ⑨



くま 来間大橋 ⑩



はまひが 浜比嘉大橋 ⑫



へんざかいやう 平安座海中大橋 ⑮




あか 阿嘉大橋 ⑰



のほ 野甫大橋 ⑱



こうりゅう 古宇利大橋 ⑲



ワルミ大橋 ⑳



いらぶ 伊良部大橋 ㉑

12. 沖縄都市モノレール

交通渋滞を緩和し、健全な都市機能の維持、発展を図るため、定時定速性を確保できる沖縄都市モノレールは、平成15年8月に那覇空港駅から首里駅までの区間、令和元年10月に首里駅からだこ浦西駅までの延長区間が開業し、県民、観光客の足として定着しています。

令和元年度までは、1日平均乗客数が8年連続で過去最高を記録しており、今後も輸送力の増強や他の交通機関との結節機能の充実を図り、更なる需要喚起を行います。

また、既存区間の開業10年日以降は確実に需要が伸びてきた実績を踏まえ、新型コロナウイルス感染症収束後には、那覇空港第2滑走路の供用開始と相まって需要回復が見込まれることから、沖縄都市モノレール利用者のさらなる増加に対応するため、沖縄都市モノレールの輸送力増強に向け車両の3両編成化に取り組んでいます。

路線図
モノレール



空から見たモノレール沿線

道路の整備

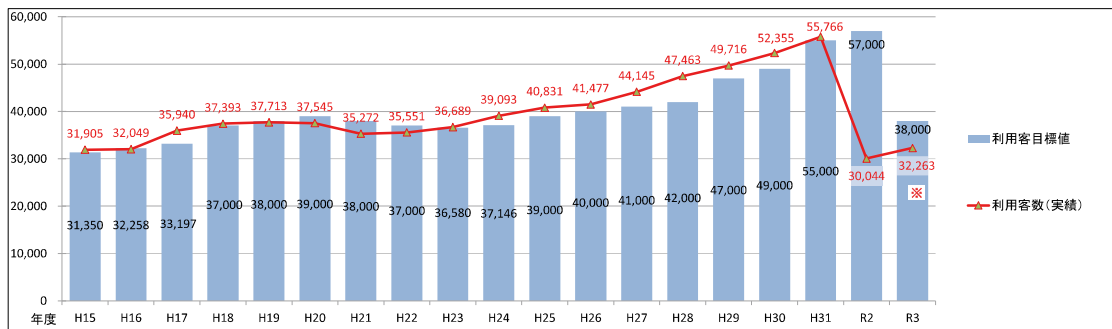
【概要】

区 間 那覇市鏡水（那覇空港）～浦添市前田
（建設キロ 17.2km 営業キロ 17.0km）
構 造 跨座型：台風襲来地域のため絶えず塩害の恐れのあること
から、コンクリートを主体とした跨座型に決定
駅 数 19 駅（平均駅間距離 0.94km）
開 業 那覇空港駅～首里駅間 平成15年8月10日
首里駅～だこ浦西駅間 令和元年10月1日

【運転計画】

営業時間 午前5時48分～午後11時57分
運転間隔 ピーク時(7:30～8:30) 4分～6分間隔
早朝深夜(6:00～7:00) 12分～15分間隔
(22:00～23:30)
その他の時間帯 6分～12分間隔
所要時間 片道約37分
車両編成 1編成(2両)定員165名(新造車両170名)
評定速度 約28km/h
最高速度 約65km/h

沖縄都市モノレール1日平均利用客数の推移



※R4.3月末時点の利用客数(実績)

関連事業

- パークアンドライド(P&R)駐車場の整備
- てだこ浦西駅(最終駅)と沖縄自動車道とを接続するためのインターチェンジの整備

- 中北部地域を含めた定時性の公共交通ネットワークの形成を図る。
- 自動車から公共交通への転換を図る。



他の交通機関と結節機能の充実

道路の整備

■ 高速バスとゆいレールで中北部の方々の移動時間も短縮できる

ゆいレール沿線の方はもちろん、高速バスとゆいレールを効果的に利用することで、中北部の方々の移動の時間も短縮され時間を有効に活用できるようになります。



■ まちづくりの推進が期待されるとともに、新たな観光回遊ルートが地域の発展に寄与し、沖縄観光の魅力も向上する

ゆいレールの延長部沿線では開発が進められているが、ゆいレールが開通することで沿線の利便性が更に向上し、まちづくりが推進されることが期待されます。

また、観光客が利用しやすいようにゆいレールを沖縄自動車道まで延長することで、観光客のゆいレールの利用が期待されます。これにより新たな観光回遊ルートができ、地域の発展に寄与するとともに、地域の新たな発展が沖縄観光の魅力の向上につながることを期待されます。

■ 人にやさしく、地球環境にもやさしい。地球温暖化の抑制にも寄与する

ゆいレールの駅には、エレベーターやエスカレーターが設置され、高齢者・障がい者・子どもたちまで、安全で快適な交通サービスが提供されます。

自動車利用からゆいレール利用に転換することにより、自動車のCO2排出量が削減される。その削減量は、奥武山公園のおよそ40個分の面積の森林が1年間に吸収する量に相当します。

※国土交通省低炭素都市づくりガイドライン(案)より、「全域で間伐更新や補植などの管理が行われていない場合」のCO2の吸収係数を使用し試算しました。

13. 道の駅

道の駅とは、道路利用者のための「休憩施設」、道路利用者や地域の方々のための「情報発信機能」、そして「道の駅」をきっかけに町と町とが手を結び活力ある地域づくりを共に行うための「地域の連携機能」、の3つの機能を併せ持つ休憩施設です。

当県には、北は国頭村から南は糸満市まで計10箇所の道の駅が地域の特性を生かした個性豊かなサービスを提供しています。



道路の整備

○基本コンセプト

休憩機能	・24時間、無料で利用できる 駐車場、トイレ
情報発信機能	・道路情報、地域の観光情報、 緊急医療情報などを提供
地域連携機能	・文化教養施設、観光レクリエーション 施設などの地域振興施設



令和2年4月1日現在

管内	NO	路線名	区 間		路線認定 (日)	総延長 (m)	実延長 (m)	改良済延長 (m)	改良率 (%)	舗装済延長 (m)	舗装率 (%)
			起 点	終 点							
		沖縄自動車道	名 護 市	那 覇 市	—	57,323	57,323	57,323	100.0	57,323	100.0
		高速自動車道計		1路線		57,323	57,323	57,323	100.0	57,323	100.0
	58	国道58号	鹿児島市山下	那覇市奥武山町	—	169,654	151,154	151,154	100.0	151,154	100.0
	329	国道329号	名護市字世富	那覇市旭町	—	88,837	88,837	88,837	100.0	88,837	100.0
	330	国道330号	沖縄市字照屋	那覇市旭町	—	20,535	20,535	20,535	100.0	20,535	100.0
	331	国道331号	那覇市奥武山町	名 護 市	—	114,332	51,709	51,709	100.0	51,709	100.0
	332	国道332号	那覇空港	那覇市垣花町	—	3,870	2,970	2,970	100.0	2,970	100.0
	506	国道506号	那覇空港	西原町	—	11,660	11,660	11,660	100.0	11,660	100.0
		一般国道指定区間計		(2) 6路線		408,888	326,865	326,865	100.0	326,865	100.0
	330	国道330号 (指定区間外)	那覇市古島	那覇市奥武山町	—	5,718	5,718	5,718	100.0	5,718	100.0
	331	国道331号 (指定区間外)	名護市字二見	大宜味村字塩屋	—	39,286	39,286	36,779	93.6	39,140	99.6
	390	国道390号 (指定区間外)	石垣市美崎町	那覇市東町	—	552,214	63,214	61,688	97.6	62,003	98.1
	449	国道449号 (指定区間外)	本部町字浦崎	名護市字宮里	—	25,400	25,400	25,400	100.0	25,400	100.0
	505	国道505号 (指定区間外)	本部町字浦崎	名護市字仲尾次	—	23,121	23,121	22,835	98.8	23,121	100.0
	507	国道507号 (指定区間外)	糸満市字糸満	那覇市旭町	—	30,329	17,252	17,252	100.0	17,252	100.0
		一般国道指定区間外計		(2) 6路線		676,068	173,991	169,672	97.5	172,634	99.2
		一般国道計		10路線		1,084,956	500,856	496,537	99.1	499,499	99.7

資料

令和2年4月1日現在

管内	NO	路線名	区 間		路線認定 (日)	総延長 (m)	実延長 (m)	改良済延長 (m)	改良率 (%)	舗装済延長 (m)	舗装率 (%)
			起 点	終 点							
北部管内	70	国頭東線	国頭村	東村	H5.4	51,544	51,544	49,883	96.8	51,197	99.3
	71	名護宜野座線	名護市	宜野座村	H6.3	16,864	10,851	10,851	100.0	10,851	100.0
	72	名護運天港線	名護市字屋部	今帰仁村(運天港)	S40.10	18,701	18,665	18,665	100.0	18,665	100.0
	84	名護本部線	名護市	本部町	H6.3	20,931	19,089	16,875	88.4	19,089	100.0
	88	屋嘉恩納線	金武町字屋嘉	恩納村字南恩納	S60.12	3,666	3,666	3,666	100.0	3,666	100.0
	91	本部循環線	名護市字名護	名護市字伊差川	S51.12	43,737	1,701	1,701	100.0	1,701	100.0
中部管内	10	伊計平良川線	うるま市与那城伊計	うるま市字平良川	H6.3	23,047	19,716	19,716	100.0	19,716	100.0
	23	沖縄北谷線	沖縄市	北谷町	H6.3	4,588	4,588	4,588	100.0	4,588	100.0
	29*	那覇北中城線	那覇市	北中城村	H6.3	20,905	20,830	17,464	83.8	20,830	100.0
	38	浦添西原線	浦添市	西原町	H6.3	13,632	8,946	8,946	100.0	8,946	100.0
	73	石川仲泊線	うるま市	恩納村字仲泊	S51.12	3,674	3,674	3,674	100.0	3,674	100.0
	74	沖縄嘉手納線	沖縄市	嘉手納町	S51.12	6,323	6,323	6,323	100.0	6,323	100.0
	75	沖縄石川線	沖縄市	うるま市	S51.12	11,546	11,546	11,546	100.0	11,546	100.0
	81	宜野湾北中城線	宜野湾市	北中城村	S57.5	5,390	5,390	5,390	100.0	5,390	100.0
	85	沖縄環状線	沖縄市字美里	沖縄市字美里	H6.3	17,769	16,095	16,095	100.0	16,095	100.0
南部管内	7	奥武山米須線	那覇市奥武山町	糸満市字米須	H6.3	18,697	18,697	18,697	100.0	18,697	100.0
	77	糸満与那原線	糸満市	西原町	S51.12	18,169	16,440	14,937	90.9	16,440	100.0
	82	那覇糸満線	那覇市	糸満市	S57.5	24,556	23,332	23,299	99.9	23,332	100.0
	86	南風原知念線	南風原町	南城市	H6.3	16,005	14,663	14,663	100.0	14,663	100.0
	89	久米島空港真泊線	久米島空港	久米島町字真泊	H6.3	15,738	15,738	15,738	100.0	15,738	100.0
宮古管内	78	平良城辺線	宮古島市平良字西里	宮古島市城辺字福里	S51.12	14,614	14,605	13,360	91.5	14,415	98.7
	83	保良西里線	宮古島市城辺字保良	宮古島市平良字西里	S58.3	31,444	30,975	30,852	99.6	30,975	100.0
	90	下地島空港佐良浜線	下地島空港	宮古島市伊良部字前里浜	H6.3	7,226	5,826	5,826	100.0	5,826	100.0
八重山管内	79	石垣港伊原間線	石垣市石垣港	石垣市字伊原間	S51.12	45,116	45,116	41,607	92.2	41,866	92.8
	87	富野大川線	石垣市字富野	石垣市字大川	H6.3	19,418	19,418	16,757	86.3	17,353	89.4
		主要地方道計		25路線		473,300	407,434	391,119	96.0	401,582	98.6
北部管内	2	2号線	国頭村与那	国頭村字安田	S28.9	18,908	17,005	14,420	84.8	17,005	100.0
	9	9号線	大宜味村字津波	大宜味村字田港	S37.7	3,496	3,496	2,633	75.3	3,323	95.1
	13	13号線	名護市字辺野古	宜野座村字濁原	S51.12	4,735	4,735	4,151	87.7	4,735	100.0
	14	14号線	名護市字源河	東村字有銘	S30.8	8,460	8,460	8,218	97.1	8,460	100.0
	18	18号線	名護市字東江	名護市大浦	S34.7	10,894	10,894	10,894	100.0	10,894	100.0
	104	104号線	恩納村字安富祖	金武町字金武	S28.9	8,052	8,052	4,934	61.3	8,052	100.0
	110	110号線	名護市字真喜屋	名護市字屋我	S40.10	16,403	16,403	16,277	99.2	16,403	100.0
	114	114号線	本部町字浦崎	本部町字具志堅	S28.10	6,071	6,071	6,071	100.0	6,071	100.0
	115	115号線	本部町字東	今帰仁村字今泊	S28.9	9,726	9,726	9,726	100.0	9,726	100.0
	118	118号線	名護市字名護	名護市字名護	S36.7	490	478	0	0.0	478	100.0
	123	123号線	今帰仁村字湧川	本部町字伊豆味	S28.9	4,245	3,920	1,726	44.0	3,814	97.3
125	125号線	名護市字饒平名	名護市字清井出	S33.10	2,161	1,521	1,521	100.0	1,521	100.0	

令和2年4月1日現在

管内	NO	路線名	区 間		路線認定 (日)	総延長 (m)	実延長 (m)	改良済延長 (m)	改良率 (%)	舗装済延長 (m)	舗装率 (%)
			起 点	終 点							
北 部 管 内	172	瀬底健堅線	本部町字瀬底	本部町字健堅	S49.7	2,772	2,772	2,531	91.3	2,646	95.5
	177	諸見勢理客線	伊是名村字諸見	伊是名村字勢理客	S31.9	3,467	3,467	3,467	100.0	3,467	100.0
	178	仲田伊是名線	伊是名村仲田港	伊是名村伊是名港	S31.9	2,713	2,713	2,713	100.0	2,713	100.0
	179	田名野甫線	伊平屋村字田名	伊平屋村字野甫	S55.7	12,689	12,689	12,689	100.0	12,689	100.0
	180	伊江川平線	伊江村字東江	伊江村字具志	S28.9	1,064	1,064	1,064	100.0	1,064	100.0
	181	伊江島空港川平線	伊江村字西江	伊江村字川平	S49.7	4,244	4,244	4,244	100.0	4,244	100.0
	219	渡久地港線	本部町渡久地	本部町字渡久地	S52.8	611	611	611	100.0	611	100.0
	225	伊江島環状線	伊江村字東江前	伊江村字東江	S55.7	17,533	17,348	10,001	57.6	17,342	100.0
	234	漢那松田線	宜野座村字漢那	宜野座村字松田	S62.10	6,349	6,349	6,349	100.0	6,349	100.0
	244	渡久地山入端線	本部町字渡久地	名護市字山入端	H7.4	6,110	4,110	4,110	100.0	4,110	100.0
	247	古宇利屋我地線	今帰仁村字古宇利	名護市字済井出	H8.4	3,432	3,432	3,432	100.0	3,432	100.0
	248	屋我地仲宗根線	名護市字運天原	今帰仁村字仲宗根	H8.4	2,165	2,165	2,165	100.0	2,165	100.0
中 部 管 内	6	6号線	読谷村字伊良皆	うるま市石川東恩納	S47.4	21,378	20,196	20,196	100.0	20,196	100.0
	8	8号線	うるま市勝連平敷屋	うるま市字栄野比	S47.4	13,625	10,078	10,078	100.0	10,078	100.0
	12	12号線	読谷村字喜名	読谷村字高志保	S32.8	3,390	3,390	3,390	100.0	3,390	100.0
	16	16号線	うるま市与那城西原	読谷村字古堅	S51.12	17,031	9,598	8,867	92.4	9,598	100.0
	20	20号線	中城湾港泡瀬地区	沖縄市字上地	S47.4	3,989	3,989	3,399	85.2	3,989	100.0
	22	22号線	北中城村字島袋	沖縄市字高原	S47.4	3,539	3,539	3,539	100.0	3,539	100.0
	24	24号線	北谷町字吉原	沖縄市山皇	S51.12	4,312	4,150	4,150	100.0	4,150	100.0
	26	26号線	沖縄市字知花	沖縄市字白川	S47.4	3,144	3,144	3,144	100.0	3,144	100.0
	32	32号線	宜野湾市字長田	中城村字南土原	S36.7	2,262	2,262	2,262	100.0	2,262	100.0
	33	具志川前原線	うるま市字具志川	うるま市字前原	H25.8	5,275	5,166	5,166	100.0	5,166	100.0
	34	宜野湾西原線	宜野湾市	西原町	S60.9	9,389	8,634	7,773	90.0	8,634	100.0
	35	35号線	宜野湾市字普天間	中城村字奥間	S28.9	5,663	3,569	3,569	100.0	3,569	100.0
	36	36号線	沖縄市字池原	うるま市字前原	S34.8	12,714	12,048	8,566	71.1	12,048	100.0
	37	37号線	うるま市字具志川	うるま市勝連平敷屋	S28.9	12,710	12,112	8,102	66.9	12,112	100.0
	130	130号線	北谷町字北谷	北中城村字瑞慶覧	S47.4	1,641	1,641	1,641	100.0	1,641	100.0
	146	146号線	北中城村字安谷屋	中城村字伊舎堂	S28.9	4,288	4,288	4,288	100.0	4,288	100.0
	153	*153号線	浦添市字牧港	那覇市首里平良町	S28.9	6,577	6,196	5,421	87.5	6,196	100.0
	155	*155号線	西原町字小波津	那覇市首里石嶺町	S28.9	5,034	5,034	5,034	100.0	5,034	100.0
	224	具志川環状線	うるま市字安慶名	うるま市字安慶名	S55.7	17,277	16,889	9,676	57.3	16,889	100.0
	227	沖縄県総合運動公園線	沖縄県総合運動公園	国道329号交差点	S57.7	2,277	2,277	2,277	100.0	2,277	100.0
	238	浜比嘉平安座線	うるま市勝連比嘉	うるま市与那城平安座	H3.3	2,272	2,272	2,272	100.0	2,272	100.0
	239	与那城具志川線	うるま市与那城屋敷名	うるま市字川田	H6.3	11,098	3,103	3,103	100.0	3,103	100.0
	241	*241号線	宜野湾市	南風原町	H6.3	11,235	8,104	8,104	100.0	8,104	100.0
	251	*251号線	那覇市	宜野湾市	H10.4	7,497	7,055	7,055	100.0	7,055	100.0
	253	*253号線	浦添市前田	浦添市字徳佐田	H26.4	260	260	260	100.0	260	100.0
254	*254号線	西原町字翁長	西原町字幸地	H26.4	1,152	0	0	0.0	0	0.0	
255	石川池原線	うるま市石川	沖縄市池原	H28.3	5,437	5,437	5,437	100.0	5,437	100.0	
南 部 管 内	3	3号線	糸満市字小波蔵	糸満市字喜屋武	S47.4	1,873	1,873	1,373	73.3	1,873	100.0
	11	11号線	豊見城市字上田	那覇市字古波蔵	S28.9	4,230	4,179	4,179	100.0	4,179	100.0

令和2年4月1日現在

管内	NO	路線名	区 間		路線認定 (日)	総延長 (m)	実延長 (m)	改良済延長 (m)	改良率 (%)	舗装済延長 (m)	舗装率 (%)
			起 点	終 点							
	15	1 5 号 線	八重瀬町字高良	八重瀬町字仲座	S47.4	3,932	3,932	3,932	100.0	3,932	100.0
	17	1 7 号 線	南城市大里字稻嶺	八重瀬町字港川	S28.9	5,926	5,926	5,926	100.0	5,926	100.0
	28	2 8 号 線	那覇市首里儀保町	那覇市首里山川町	S28.9	934	934	934	100.0	934	100.0
	39	3 9 号 線	那覇市泉崎	那覇市安里	S40.10	1,990	1,990	1,990	100.0	1,990	100.0
	42	4 2 号 線	那覇市泉崎	那覇市久茂地	S28.9	698	679	679	100.0	679	100.0
	43	4 3 号 線	那覇市前島	那覇市西	S33.10	1,916	1,916	1,916	100.0	1,916	100.0
	46	4 6 号 線	那覇市字安里	那覇市字国場	S51.12	3,008	3,008	3,008	100.0	3,008	100.0
	47	4 7 号 線	那覇市東町	那覇市辻	S33.10	774	761	761	100.0	761	100.0
	48	4 8 号 線	八重瀬町字外間	南城市玉城字富里	S28.9	8,016	7,953	7,189	90.4	7,953	100.0
	49	4 9 号 線	那覇市首里池端町	那覇市首里当蔵町	S28.9	694	694	694	100.0	694	100.0
	50	5 0 号 線	那覇市首里山川町	那覇市首里真和志町	S30.8	888	888	888	100.0	888	100.0
	52	5 2 号 線	糸満市字与座	八重瀬町字新城	S28.9	4,820	4,698	3,980	84.7	4,698	100.0
	54	5 4 号 線	糸満市字糸満	八重瀬町字仲座	S40.10	2,921	2,921	2,921	100.0	2,921	100.0
	62	6 2 号 線	那覇市字小祿	豊見城市字名嘉地	S28.9	2,204	2,204	2,204	100.0	2,204	100.0
	128	1 2 8 号 線	南風原町字喜屋武	南風原町字津嘉山	S28.9	1,717	1,717	1,717	100.0	1,717	100.0
	131	1 3 1 号 線	八重瀬町字東風平	八重瀬町字新城	S28.9	2,601	2,601	2,601	100.0	2,601	100.0
	134	1 3 4 号 線	糸満市字賀敷	八重瀬町字志多伯	S30.8	1,893	1,893	1,183	62.5	1,893	100.0
	137	佐敷玉城線	南城市佐敷字津波古	南城市玉城字仲村渠	S47.4	7,517	6,485	6,485	100.0	6,485	100.0
	138	1 3 8 号 線	南城市佐敷字津波古	中城湾港馬天地区	S28.8	386	386	386	100.0	386	100.0
	175	兼城港線	久米島町字兼城	久米島町兼城港	S39.9	98	98	98	100.0	98	100.0
	182	北 南 線	南大東村字北	南大東村字南	S55.7	6,744	6,744	6,744	100.0	6,744	100.0
	183	南大東飛行場線	南大東村役場	南大東飛行場	S47.4	4,427	4,427	4,427	100.0	4,427	100.0
	184	北大東港線	北大東村役場	北大東港	S28.9	2,219	2,219	2,219	100.0	2,219	100.0
	185	栗国港線	栗国村字東	栗国村字浜	S28.9	780	780	780	100.0	780	100.0
	186	渡嘉敷港線	渡嘉敷村役場	渡嘉敷港	S28.9	576	576	525	91.1	576	100.0
	187	座間味港線	座間味村役場	座間味港	S28.9	129	129	0	0.0	129	100.0
	188	渡名喜港線	渡名喜村役場	渡名喜港	S28.9	25	25	0	0.0	0	0.0
	221	那覇内環状線	那覇市字赤嶺	那覇市久茂地	S55.7	7,236	6,365	6,365	100.0	6,365	100.0
	222	真地久茂地線	那覇市字真地	那覇市久茂地	S55.7	4,902	4,065	3,848	94.7	4,065	100.0
	222	※2 真地泉崎線	那覇市真地	那覇市泉崎							
	223	魂魄之塔線	糸満市字山城	糸満市字米須	S55.7	1,648	1,648	1,648	100.0	1,648	100.0
	231	那覇空港線	那覇市字鏡水	豊見城市字名嘉地	S62.10	3,812	3,266	3,266	100.0	3,266	100.0
	236	玉城那覇自転車道	南 城 市	那 覇 市	H2.10						
	240	南風原与那原線	南 風 原 町	与 那 原 町	H6.3	3,606	3,606	3,606	100.0	3,606	100.0
	242	宇根仲泊線	久米島町字宇根	久米島町字仲泊	H6.3	12,844	12,130	12,130	100.0	12,130	100.0
	245	久米島一周線	久米島空港	久米島空港	H7.4	40,167	1,494	1,494	100.0	1,494	100.0
	249	東風平豊見城線	八 重 瀬 町	豊 見 城 市	H8.4	9,156	1,340	1,340	100.0	1,340	100.0
	250	糸満具志頭線	糸 満 市	八 重 瀬 町	H8.4	9,242	6,098	6,098	100.0	6,098	100.0
	256	※1 豊見城糸満線	豊 見 城 市	糸 満 市	H29.3	8,252	8,252	8,252	100.0	8,252	100.0
	257	※2 慶良間空港阿嘉線	慶 良 間 空 港	阿 嘉 漁 港							

資料

令和2年4月1日現在

管内	NO	路線名	区 間		路線認定 (日)	総延長 (m)	実延長 (m)	改良済延長 (m)	改良率 (%)	舗装済延長 (m)	舗装率 (%)
			起 点	終 点							
宮古管内	190	平良新里線	宮古島市平良字西里	宮古島市上野字新里	S28.9	13,873	12,950	12,117	93.6	12,950	100.0
	191	与那覇上地線	宮古島市下地字与那覇	宮古島市下地字上地	S51.12	1,175	1,175	484	41.2	1,175	100.0
	192	平良久松港線	宮古島市平良字西里	宮古島市久松港	S28.9	2,978	2,978	2,978	100.0	2,978	100.0
	197	嘉手苜屋原線	宮古島市下地字嘉手苜	宮古島市上野字上野	S30.8	4,626	4,626	4,626	100.0	4,626	100.0
	198	根間地与那節線	宮古島市城辺字西里添	宮古島市城辺字西里添	S33.10	4,203	4,203	4,203	100.0	4,203	100.0
	199	福里保良線	宮古島市城辺字福里	宮古島市城辺字保良	S28.9	5,342	5,342	4,890	91.5	5,342	100.0
	201	友利線	宮古島市平良字下里	宮古島市城辺字友利	S28.9	6,335	6,291	6,291	100.0	6,291	100.0
	202	宮国線	宮古島市下地字川満	宮古島市上野字宮国	S28.9	3,956	3,947	3,947	100.0	3,947	100.0
	204	長山港佐良浜港線	宮古島市伊良部字伊良部	宮古島市伊良部字前里添	S47.4	14,395	13,435	13,435	100.0	13,435	100.0
	205	多良間多良間港線	多良間村役場	多良間村多良間港	S28.9	814	814	494	60.7	814	100.0
	230	池間大浦線	宮古島市平良字池間	宮古島市平良字大浦	S60.12	11,825	11,825	11,718	99.1	11,825	100.0
	235	保良上地線	宮古島市城辺字保良	宮古島市下地字上地	H元.10	20,933	19,977	19,944	99.8	19,977	100.0
	243	高野西里線	宮古島市平良字東件宗根添	宮古島市平良字西里	H6.3	10,641	7,477	7,477	100.0	7,477	100.0
	246	城辺下地線	宮古島市城辺字長間	宮古島市下地字与那覇	H7.4	11,874	5,746	5,746	100.0	5,746	100.0
	252	平良下地島空港線	宮古島市	下地島空港	H13.3	14,900	6,820	6,820	100.0	6,820	100.0
八重山管内	206	平野伊原間線	石垣市字平野	石垣市字伊原間	S51.12	14,544	14,544	8,784	60.4	14,544	100.0
	207	川平高屋線	石垣市字川平	石垣市字川平	S51.12	3,099	3,099	3,099	100.0	3,099	100.0
	208	石垣浅田線	石垣市字石垣	石垣市字名蔵	S28.9	8,797	8,797	8,638	98.2	8,797	100.0
	209	大浜富野線	石垣市字楚辺	石垣市字富野	S28.9	10,254	10,208	10,208	100.0	10,208	100.0
	210	小浜港線	竹富町字小浜村内	竹富町字小浜(港)	S55.7	1,536	1,536	1,536	100.0	1,536	100.0
	211	新川白保線	石垣市字新川	石垣市字白保	S55.7	15,741	12,657	11,496	90.8	12,657	100.0
	213	黒島港線	竹富町字黒島	竹富町字黒島(港)	S55.7	2,822	2,822	2,822	100.0	2,822	100.0
	214	石垣空港線	石垣市字真栄里	石垣市字真栄里	S49.7	9,699	2,664	799	30.0	2,664	100.0
	215	白浜南風見線	竹富町字西表白浜	竹富町字西表南風見	S28.9	54,038	54,038	50,352	93.2	53,833	99.6
	216	与那国島線	与那国町字祖納	与那国町字祖納	S28.9	14,433	14,433	13,068	90.5	14,433	100.0
217	与那国港線	与那国町字祖納	祖納港	S30.8	613	613	613	100.0	613	100.0	
一般県道計			117路線			789,503	670,073	615,087	91.8	669,432	99.9
県道計			142路線			1,262,803	1,077,507	1,006,206	93.4	1,071,014	99.4
県管理道計			148路線			1,938,871	1,251,498	1,175,878	94.0	1,243,648	99.4
合計			153路線			2,405,082	1,635,686	1,560,066	95.4	1,627,836	99.5

- (注)●総延長は、道路法の規定に基づき指定又は認定された路線の全延長である。
●実延長は、総延長から重用延長、未供用延長及び渡船延長を除いた延長である。
●路線名及び諸数値については道路施設現況調査(県道路管理課発行)を、また路線の区間については道路管理課資料を参考に作成した。
●※印の路線に関しては、中部管内と南部管内にまたがっている。
●※1の路線に関しては、未供用または平成28年4月1日以降の新たな認定路線であり、諸数値については現時点で未定である。
●※2の路線に関しては、令和3年4月1日以降に認定された路線であり、諸数値については現時点で未定である。
●路線数欄の括弧書きは、同一路線が指定区間、指定区間外双方に重複している路線数である。