

沖縄県の道路



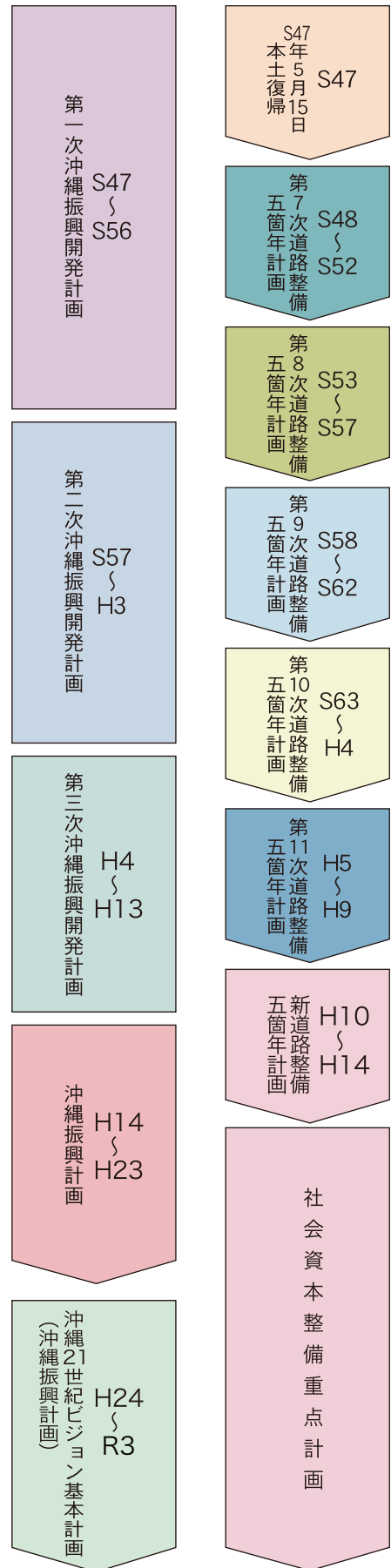
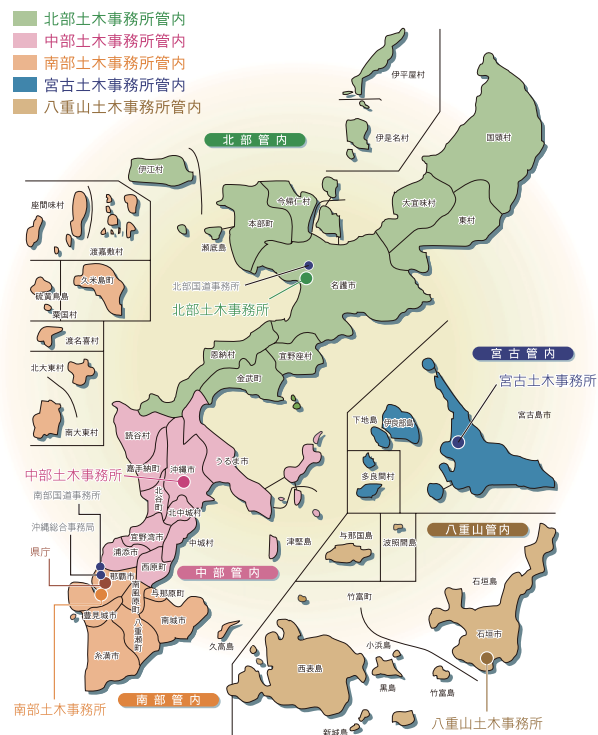
主要地方道 浦添西原線
てだこ浦西駅

2020

沖縄県の道路 ~美ら島・うまんちゅの道づくり~

CONTENTS

沖縄の概要	1
道路の状況	2
交通の状況	3
1.機関別旅客輸送分担率の比較(域内量)	3
2.自動車保有台数	3
3.レンタカーの状況	3
4.交通量(平成22年度交通センサスより)	4
5.渋滞状況	5
道路の計画	6
道路の予算	14
道路の整備	15
1.一般国道(指定区間)	15
2.一般国道(指定区間外)	17
3.地域高規格道路	19
4.主要地方道	20
5.一般県道	22
6.街路	26
7.渋滞ボトルネック対策	31
8.交通安全・無電柱化・道路保全	32
9.道路の維持管理	35
10.市町村道	36
11.離島架橋	37
12.沖縄都市モノレール	38
13.道の駅	40
資料	41



沖縄県は、我国の最南西端に位置し、東西約1,000km、南北約400kmに及ぶ広大な海域と、点在する49の有人島を含む160の島しょから構成される離島県であります。

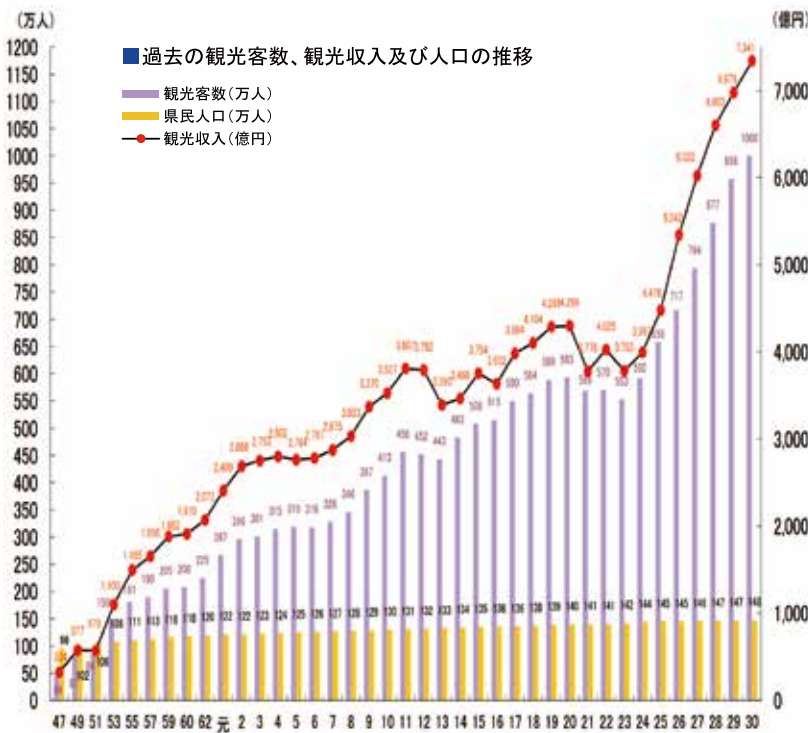
人口は昭和30年代から都心部を中心に急激に増加し、県土面積の約20%にあたる沖縄本島中南部に全人口の約82%が集中し、県土面積の約45%を占める離島の人口比率は約10%にすぎず、本島中南部における過密化と、離島へき地における過疎化が進んでいます。

本県は、日本では唯一の亜熱帯性気候と豊かな青い海、明るい太陽のもと、古くは「琉球」という独立国家の形態をとりながら、南方諸国や中国等との交易を通じて栄え、他県では見られない独特の琉球文化を育んできましたが、1879

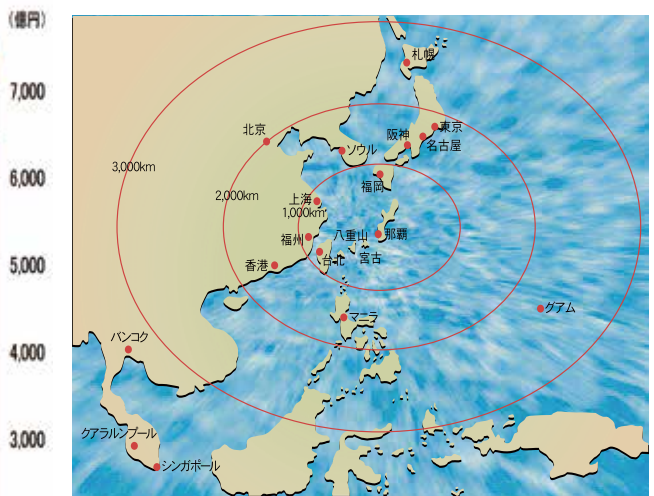
年(明治12年)の琉球処分により日本へ帰属し沖縄県が誕生しました。

第二次大戦後は米国の軍事基地としてその施政権下におかれ、1972年5月15日、本土復帰が実現し今日に至っています。

平成17年4月1日に、石川市、具志川市、与那城町、勝連町がうるま市、平成17年10月1日には平良市、城辺町、下地町、伊良部町、上野村が宮古島市、さらに平成18年1月1日に佐敷町、知念村、玉城村、大里村が南城市、同日に東風平町、具志頭村が八重瀬町へそれぞれ合併し、これによって県下自治体数は、11市11町19村(令和元年4月1日現在)となりました。



出展：入域観光客数、観光収入：県観光政策課「平成30年版観光要覧」
観光収入については統計手法の変更により、昭和51年から平成13年以前については遡及修正する。
また、平成17年度までは暦年の数値、平成18年度以降から年度の数値となっている。
県民人口：県市町村課「住民基本台帳人口」



島(面積上位20)

順位	名称	面積(km ²)	人口	順位	名称	面積(km ²)	人口
1	沖縄本島	1,207.60	1,345,494	11	多良間島	19.81	1,155
2	西表島	289.62	2,432	12	渡嘉敷島	15.31	716
3	石垣島	222.24	49,046	13	伊豆名島	14.13	1,401
4	宮古島	158.93	48,339	14	波照間島	12.73	514
5	久米島	59.53	7,799	15	北大東島	11.91	587
6	南大東島	30.52	1,219	16	黒島	10.02	215
7	伊良部島	29.66	8,054	17	下地島	9.68	95
8	与那国島	28.82	1,706	18	小浜島	7.96	688
9	伊江島	22.76	4,567	19	慶徳島	7.82	-*
10	伊平屋島	20.66	1,134	20	華国島	7.62	695

出展：人口/県市町村課「島しょ別住民基本台帳人口及び世帯数(H31.1.1現在)」
面積/国土地理院「令和2年全国都道府県市区町村別面積調」
※：屋我地島の人口は沖縄本島に含む

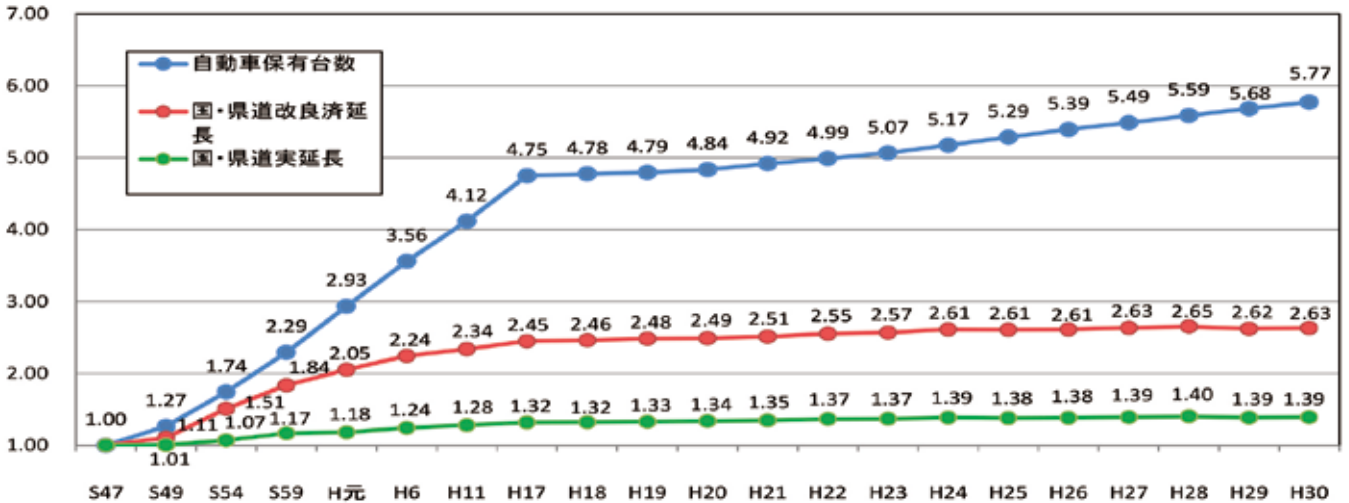
市町村勢一覧

(単位) 人口：人、世帯数：世帯、面積：km²、人口密度：人/km²

市郡名	人口	世帯数	面積	人口密度	市郡名	人口	世帯数	面積	人口密度
県計	1,476,178	654,128	2,281.00	647	うるま市	123,976	52,314	87.02	1,425
市部計	1,139,577	511,384	976.27	1,167	宮古島市	54,625	26,857	204.27	267
那覇市	322,624	152,423	39.99	8,068	南城市	43,945	17,699	49.94	880
宜野湾市	98,689	43,999	19.80	4,984	郡部計	336,601	142,744	1,304.73	258
石垣市	49,562	24,644	229.15	216	国頭郡	65,560	30,915	577.26	114
浦添市	114,531	49,610	19.48	5,879	中頭郡	158,175	64,459	107.31	1,474
名護市	63,161	29,717	210.91	299	島尻郡	105,635	43,408	234.87	450
糸満市	61,811	26,342	46.63	1,326	宮古郡	1,172	523	22.00	53
沖縄市	142,217	62,026	49.72	2,860	八重山郡	6,059	3,439	363.29	17
豊見城市	64,436	25,753	19.19	3,358					

出展：県市町村課「平成31年住民基本台帳人口・世帯数」、国土地理院「令和2年全国都道府県市区町村別面積調」

道路改良と自動車保有台数の伸び率比較



出典:1. (自動車保有台数)は、沖縄総合事務局陸運事務所「業務概況(令和元年版)」 2. (改良延長、実延長)は、国土交通省「道路統計年報」(平成30年4月1日時点)

道路の現状

全国・沖縄道路の普及率比較

道路統計年報(2019年版) 平成30年4月1日現在

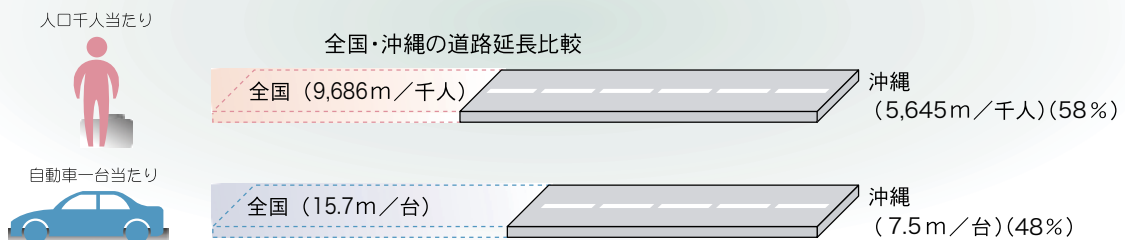
道路種別	全国	実延長		改良済延長		舗装済延長		人口千人当り		人口千人当り		人口千人当り		車千台当り		車千台当り		車千台当り		面積km ² 当り		整備済延長		
		(A)	(B)	B/A*100	(C)	C/A*100	延長	全国比率	延長	全国比率	延長	全国比率	延長	全国比率	延長	全国比率	延長	全国比率	延長	率	(B')	B'/A*100		
高速自動車国道	全国	8,922.9	8,921.1	100.0	8,922.9	100.0	71	100.0	71	100.0	71	100.0	114	100.0	114	100.0	114	100.0	114	100.0	24	100.0	-	-
	沖縄	57.3	57.3	100.0	57.3	100.0	40	56.1	40	56.1	40	56.1	53	46.1	53	46.2	53	46.1	53	46.1	25	106.4	-	-
一般国道(指定区間)	全国	23,715.1	23,712.1	100.0	23,697.8	99.9	188	100.0	188	100.0	187	100.0	304	100.0	304	100.0	304	100.0	304	100.0	63	100.0	16,002.4	67.5
	沖縄	323.5	323.5	100.0	323.5	100.0	223	119.1	223	119.1	223	119.2	298	98.0	298	98.0	298	98.1	298	98.1	142	226.0	174.6	54.0
一般国道(指定区間外)	全国	31,982.9	27,983.4	87.5	28,175.2	88.1	253	100.0	221	100.0	223	100.0	410	100.0	359	100.0	361	100.0	361	100.0	85	100.0	23,363.7	73.1
	沖縄	173.1	167.4	96.7	163.5	94.5	120	47.3	116	52.2	113	50.7	160	38.9	154	43.0	151	41.7	151	41.7	76	89.7	151.5	87.5
一般国道	全国	55,698.0	51,695.5	92.8	51,873.0	93.1	440	100.0	409	100.0	410	100.0	714	100.0	683	100.0	665	100.0	665	100.0	147	100.0	39,366.1	70.7
	沖縄	496.6	490.9	98.9	487.0	98.1	343	77.9	339	82.9	336	82.0	458	64.1	452	68.2	449	67.5	449	67.5	218	147.7	326.1	65.7
主要地方道	全国	57,913.2	45,985.8	79.4	43,804.8	75.6	458	100.0	364	100.0	346	100.0	743	100.0	590	100.0	562	100.0	562	100.0	153	100.0	39,102.5	67.5
	沖縄	408.5	378.1	92.6	389.2	95.3	282	61.6	261	71.8	269	77.6	376	50.7	348	59.1	359	63.8	359	63.8	179	116.9	311.3	76.2
一般都道府県道	全国	71,807.6	45,546.1	63.4	41,567.1	57.9	568	100.0	360	100.0	329	100.0	921	100.0	584	100.0	533	100.0	533	100.0	190	100.0	40,445.7	56.3
	沖縄	671.1	596.9	88.9	578.3	86.2	463	81.6	412	114.4	399	121.5	619	67.2	550	94.2	533	100.0	533	100.0	294	154.9	511.7	76.2
都道府県道計	全国	129,720.8	91,531.9	70.6	85,371.9	65.8	1,026	100.0	724	100.0	675	100.0	1,664	100.0	1,174	100.0	1,095	100.0	1,095	100.0	343	100.0	79,548.2	61.3
	沖縄	1,079.6	975.0	90.3	967.5	89.6	746	72.7	673	93.0	688	99.0	995	59.8	899	76.5	892	81.4	892	81.4	473	137.9	823.0	76.2
市町村道	全国	1,030,423.9	611,349.1	59.3	201,237.0	19.5	8,149	100.0	4,835	100.0	1,592	100.0	13,217	100.0	7,841	100.0	2,581	100.0	2,581	100.0	2,726	100.0	611,349.1	59.3
	沖縄	6,540.8	4,239.6	64.8	2,667.6	40.8	4,517	55.4	2,928	60.6	1,842	115.8	6,028	45.6	3,907	49.8	2,459	95.3	2,459	95.3	2,867	105.2	4,239.6	64.8
計	全国	1,224,765.6	763,497.6	62.3	347,404.8	28.4	9,686	100.0	6,038	100.0	2,748	100.0	15,709	100.0	9,793	100.0	4,456	100.0	4,456	100.0	3,240	100.0	730,263.4	59.6
	沖縄	8,174.3	5,762.8	70.5	4,179.4	51.1	5,645	58.3	3,980	65.9	2,886	105.1	7,534	48.0	5,311	54.2	3,852	86.4	3,852	86.4	3,583	110.6	5,388.7	65.9
沖縄シェア		0.7	0.8		1.2																		0.7	

(注) 各数値は、単位未満を四捨五入したため、数値が合致しない場合がある。全国面積377,974km²、沖縄2,281km²、全国総人口126,443千人、沖縄1,448千人、全国自動車台数77,964千台、沖縄1,085千台である。改良済延長は国道、県道は5.5m以上、市町村道は5.5m未満を含む。舗装済み延長は簡易舗装を除く。

●道路延長

本県は、陸上交通のほとんどを道路に依存していることから、道路整備が県民生活や産業活動に与える影響は極めて大きく、重点的に整備を推進しています。

しかし人口、自動車台数当たりの道路延長は全国平均の約5~6割程度と低く、増加する交通需要や高速性、快適性等高度化、多様化する利用者のニーズに対応するには、なお一層の体系的な整備とその質的向上が必要です。



注) 高速自動車国道を含む全道路延長

資料：道路統計年報 (2019年版)