沖縄県土地利用基本計画図 6-6

令和六年三月

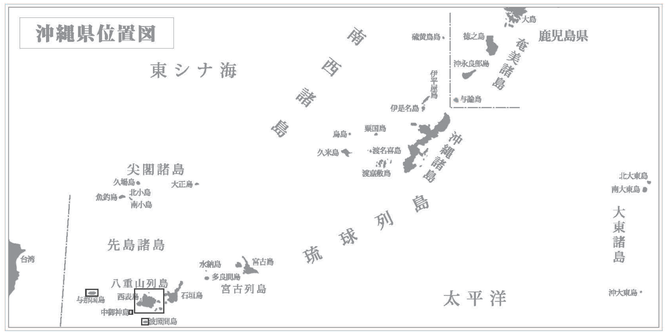

凡例	
五地域 参考表示	記号
都市地域	
市街化区域	
市街化調整区域	
その自然的社会的条件からみて一体の都市として総合的に整備、開発及び保全する必要がある地域	
農業地域	
農用地区域	
森林地域	
国有林	
地域森林計画対象民有林	
保安林	
自然公園地域	
特別地域	
特別保護地区	
自然保全地域	
特別地区	
原生自然環境保全地域	

注：(1) 五地域の各地域の境界線が一致する場合の表示の優先順位は、都市、農業、森林、自然公園、自然保全の地域の順としている。（自然公園地域は、ケバ(▽)としている。）
(2) 海域上に図示されている自然公園地域は、その陸で指定される海岸線で指定していることを示す。
(3) 参考表示は、原則として、令和３年３月31日現在の指定状況のものである。
(4) その他の都市計画区域における用途地域は、市街化区域及び市街化調整区域の都市計画の定められていない都市計画区域における用途地域を示す。

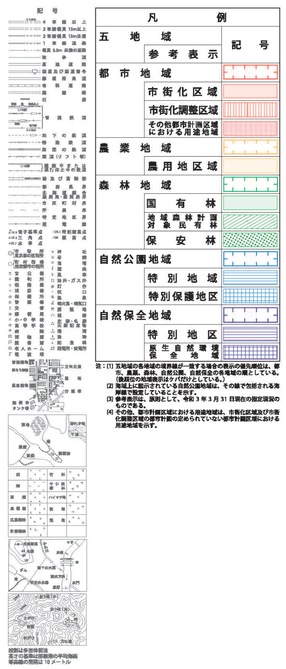

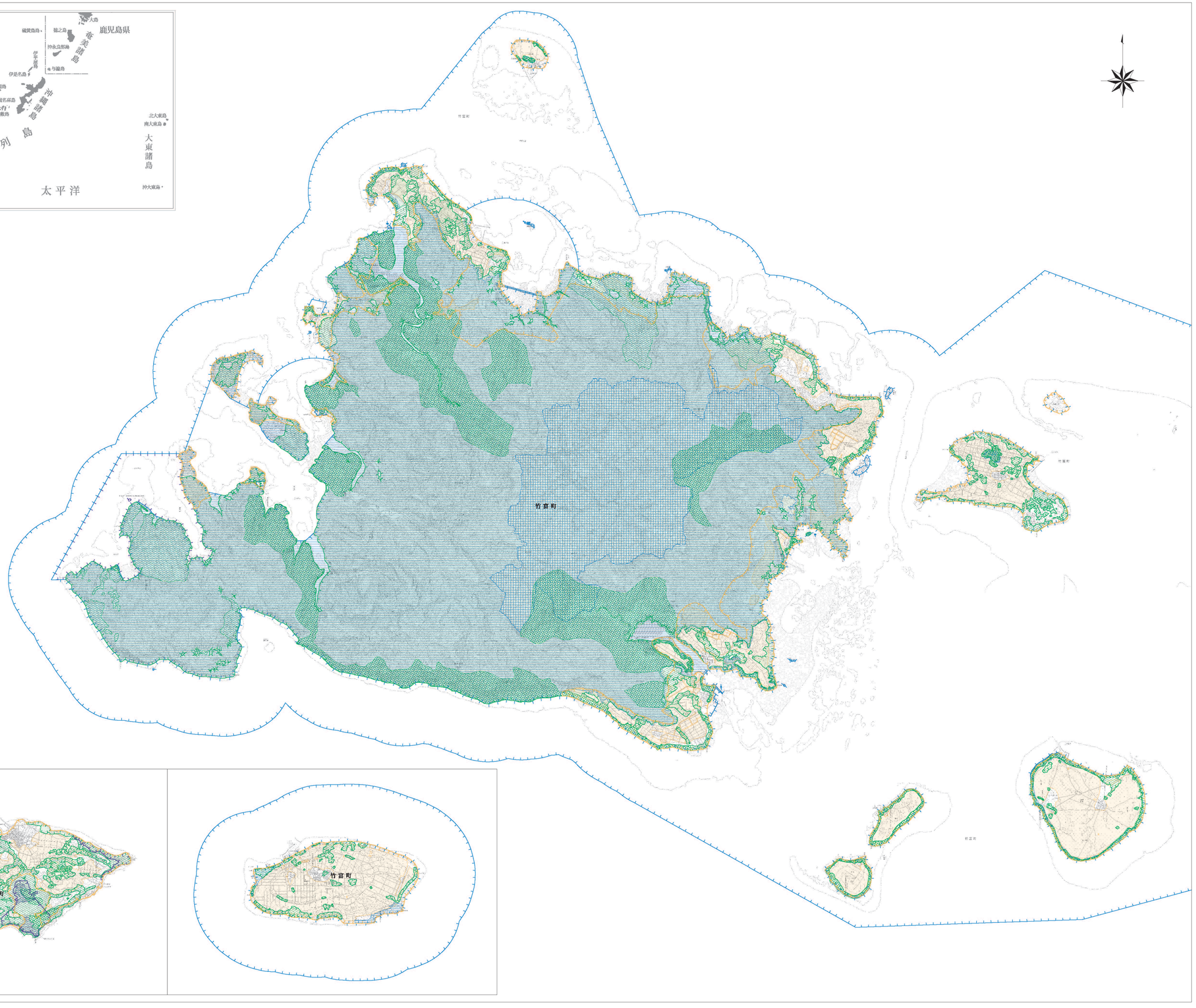

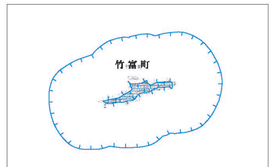

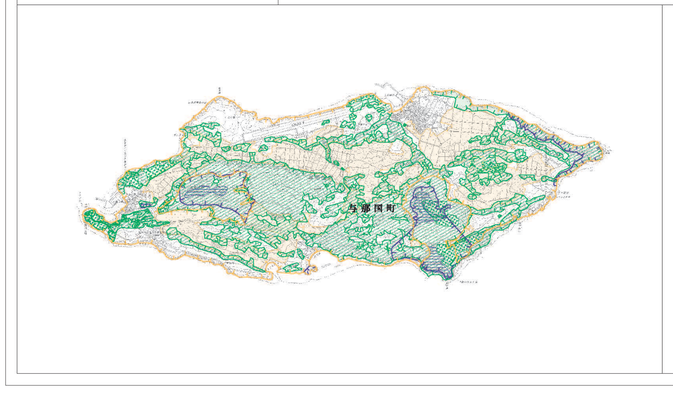

沖縄県

「測量法に基づく国土地理院長承認（複製） 承 5-ｵﾘ 252」「本図品を複製する場合には、国土地理院の長の承認を得なければならない。」

1：50,000

0 1000 2000 3000 4000 5000m

久永物権マネジメント有限会社
☎（098）882-4272