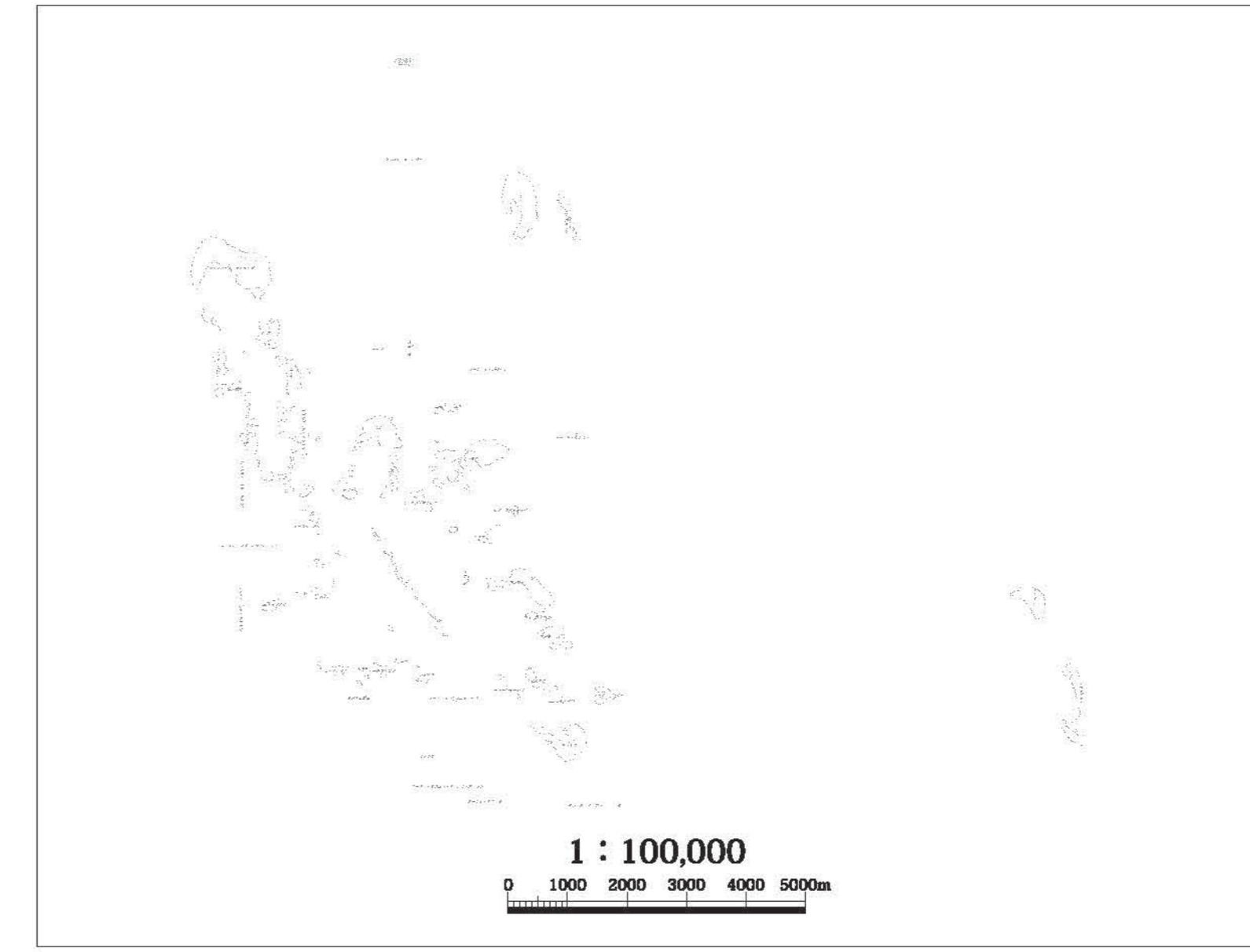

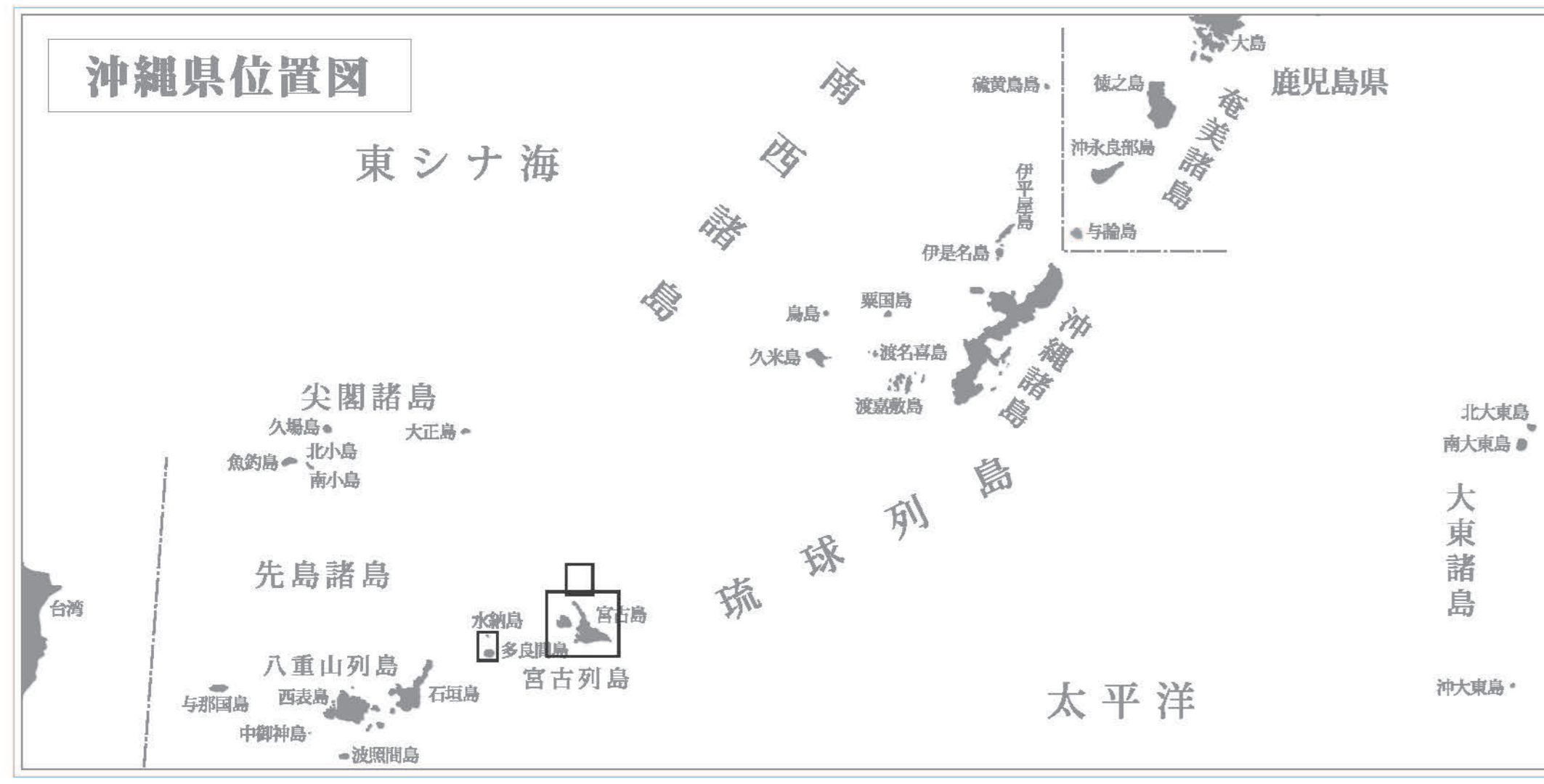
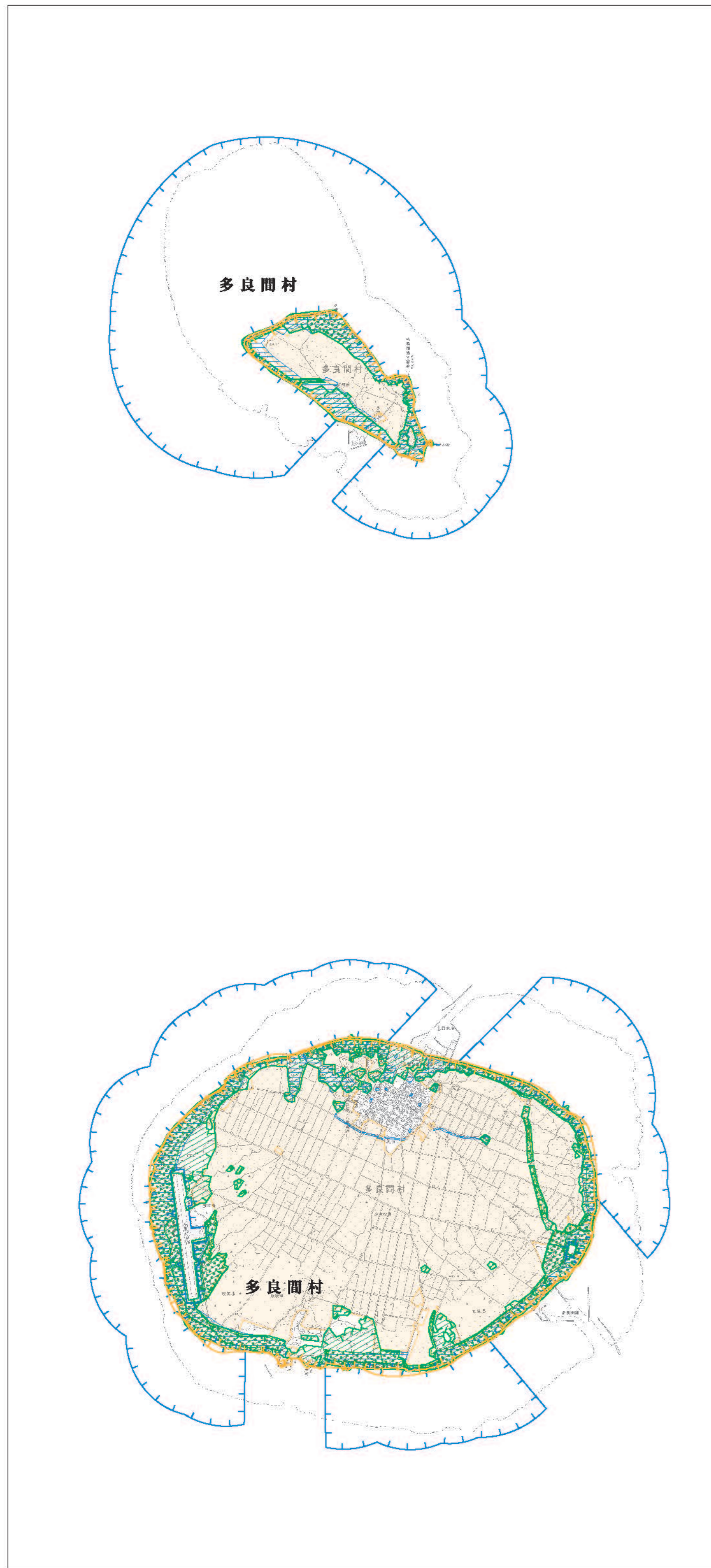


沖縄県土地利用基本計画図 6-4



凡例	
五地域	記号
都市地域	[Red dashed border]
市街化区域	[Red solid border]
市街化調整区域	[Red dotted border]
農業地域	[Yellow border]
農用地区域	[Orange border]
森林地域	[Green border]
国有林	[Green diagonal lines]
海域森林計画対象区域	[Blue diagonal lines]
保安林	[Green cross-hatch]
自然公園地域	[Blue border]
特別地域	[Blue border]
特別保護地区	[Blue border]
自然保全地域	[Blue border]
特別地区	[Blue border]
野生動物保護地域	[Blue border]
保全地域	[Blue border]

注(1) 五地域の境界線は、原則として、各自治体の境界線に、原則として、一致するものとする。ただし、(イ) 市街化調整区域の境界線は、原則として、市街化調整区域の境界線に一致するものとする。(イ) 市街化調整区域の境界線は、原則として、市街化調整区域の境界線に一致するものとする。(イ) 市街化調整区域の境界線は、原則として、市街化調整区域の境界線に一致するものとする。(イ) 市街化調整区域の境界線は、原則として、市街化調整区域の境界線に一致するものとする。



1 : 50,000
0 1000 2000 3000 4000 5000m