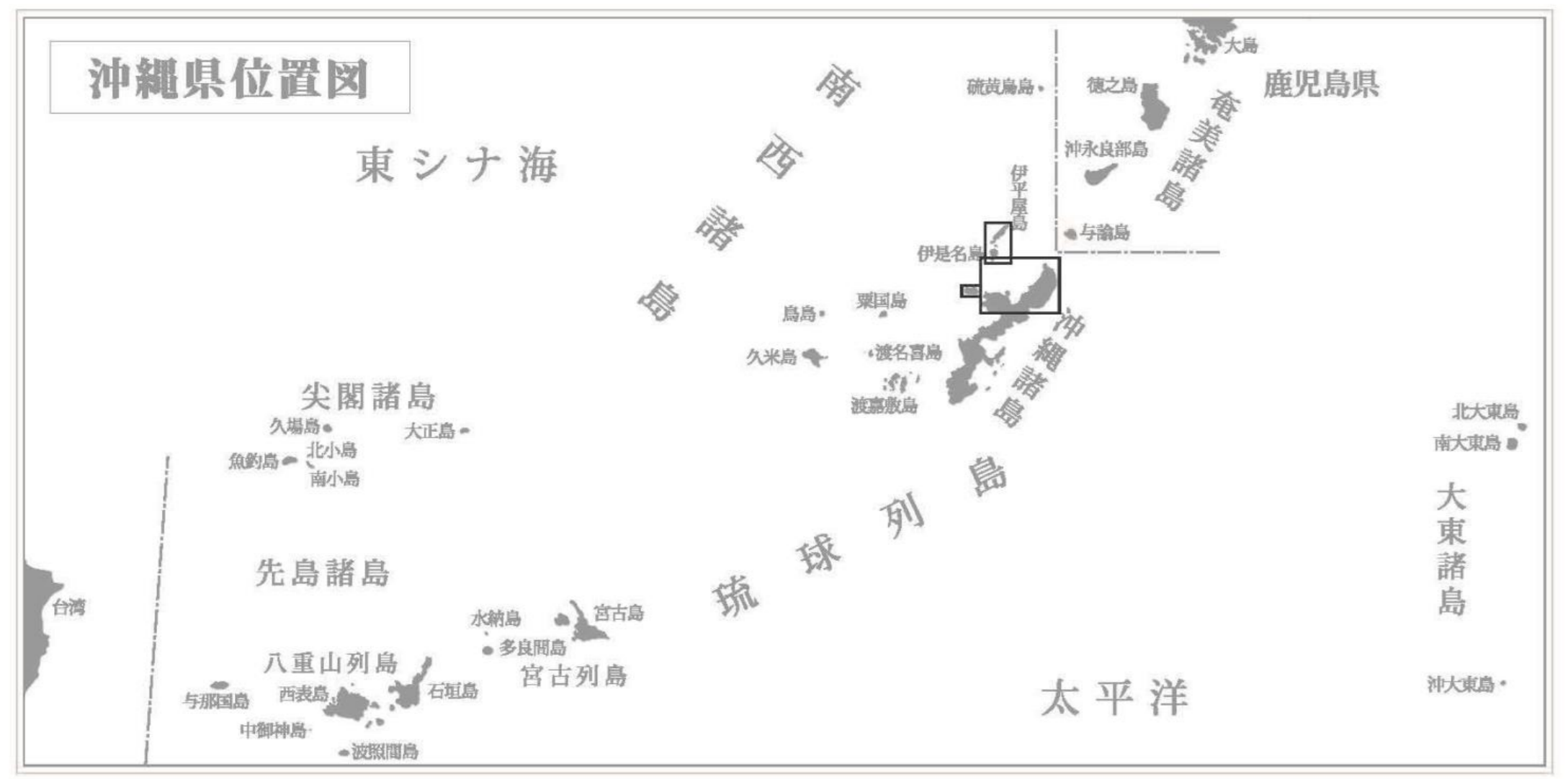

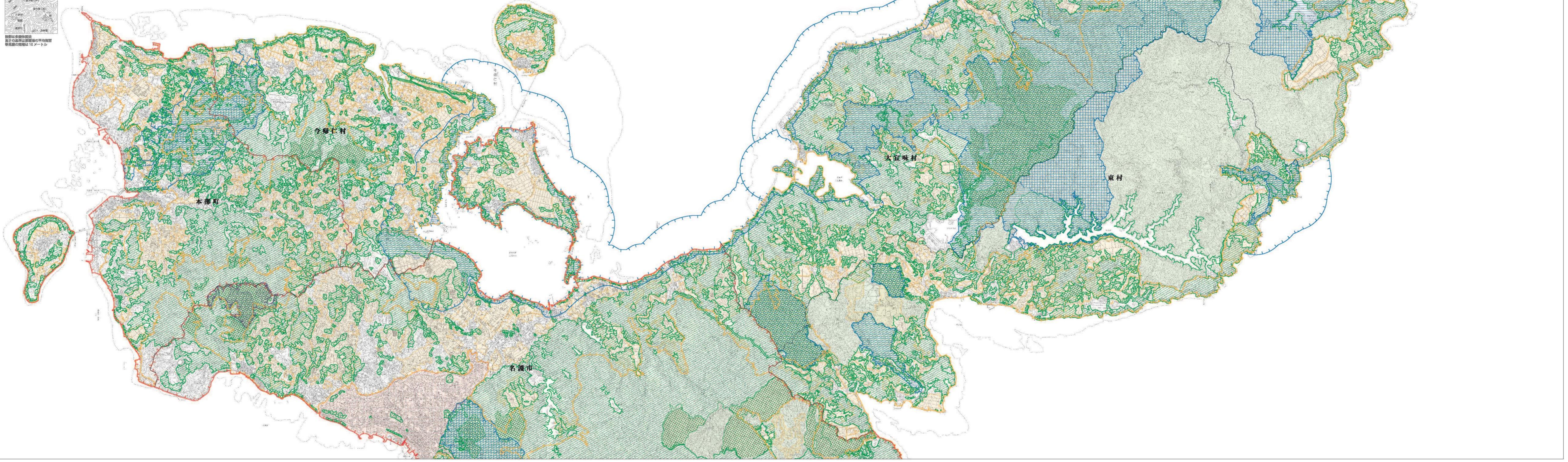
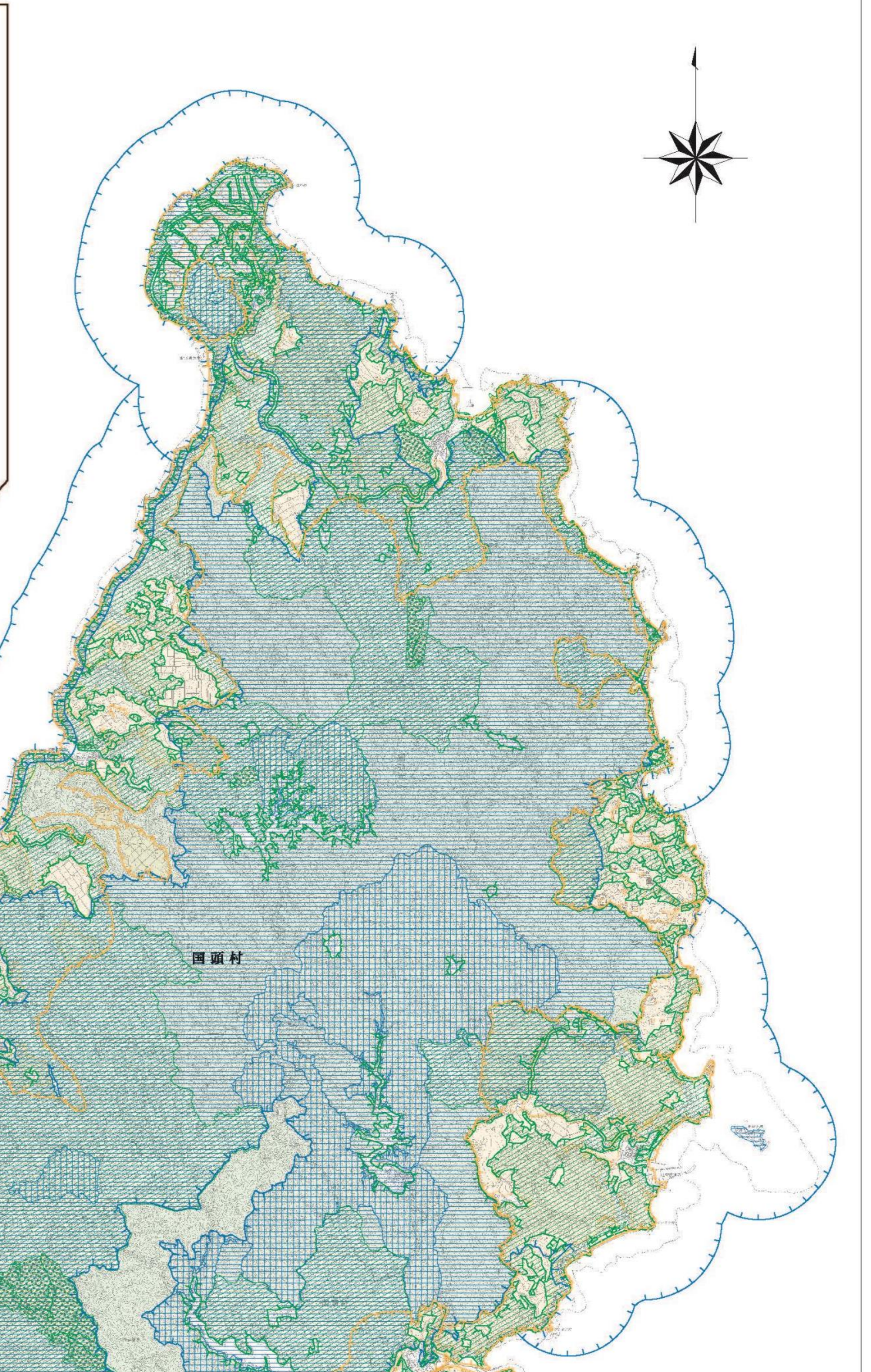
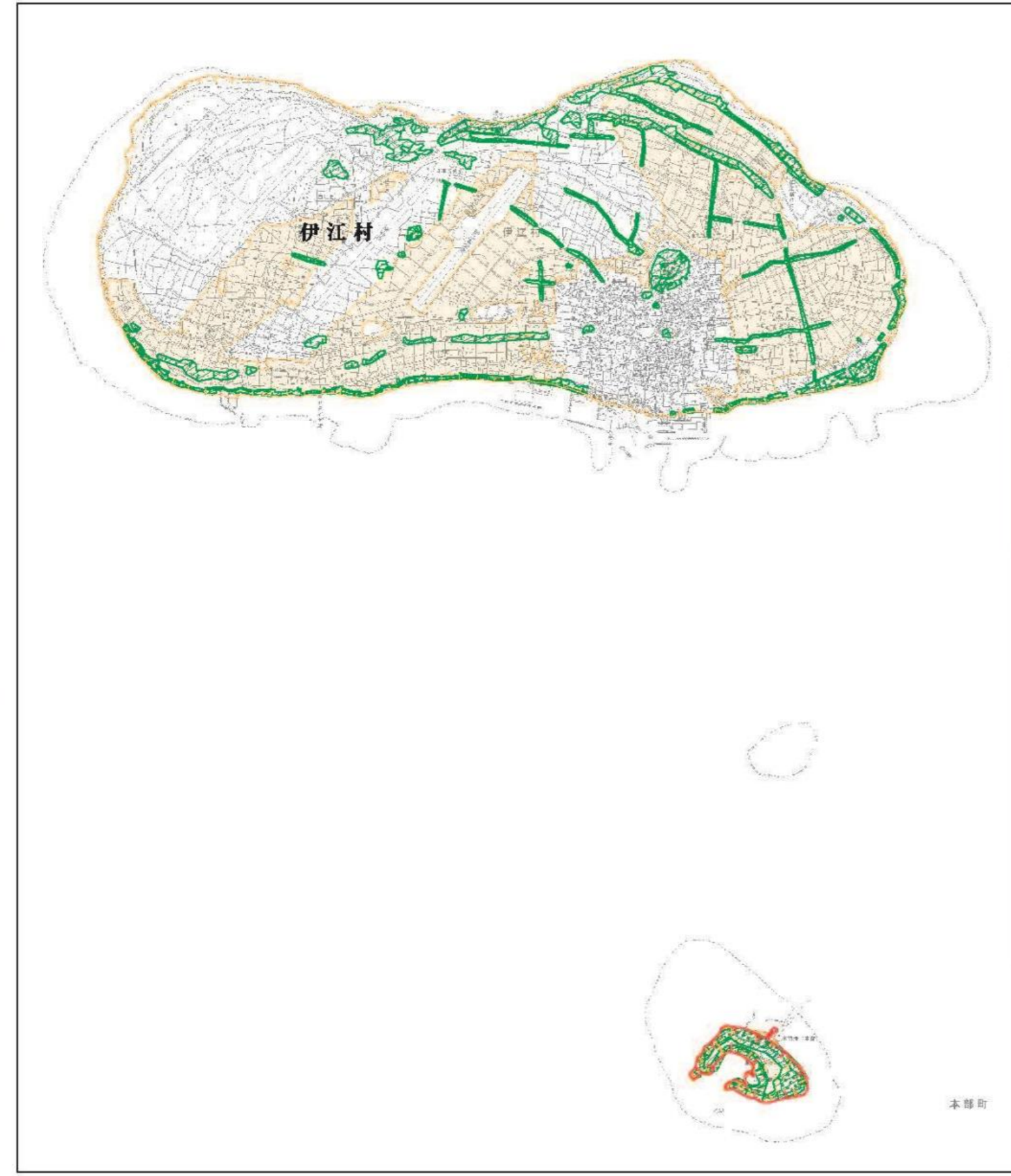


# 沖縄県土地利用基本計画図 6-1

令和六年三月



凡例	記号
五地	
参考表示	
都市地域	
市街化区域	
市街化調整区域	
農業地域	
農用地区域	
森林地域	
国有林	
保安林	
自然公園地域	
特別地域	
特別保護地区	
自然保全地域	
特別地区	
生息保護地区	



1 : 50,000

0 1000 2000 3000 4000 5000m

沖縄県

「沖縄県に於ける土地利用基本計画（案）」 第 5 回（2022）「本計画を策定する場合には、国土利用法の規定を遵守しなければならない。」