沖縄県土地利用基本計画図 6-1

令和五年三月

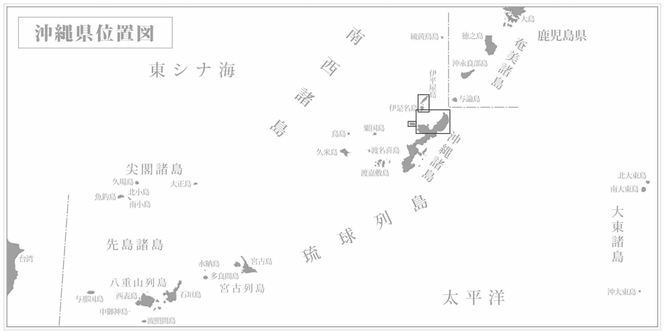

凡例	
五地域 参考表示	記号
都市地域	
市街化区域	
市街化調整区域	
その他都市計画区域における用途地域	
農業地域	
農用地区域	
森林地域	
国有林	
地域森林計画対象民有林	
保安林	
自然公園地域	
特別地域	
特別保護地区	
自然保全地域	
特別地区	
原生自然環境保全地域	

注：(1) 五地域の各地域の境界線が一致する場合の表示の優先順位は、都市、農業、森林、自然公園、自然保全の各地域の順としている。（海岸線の地域表示はケバだけとしている。）
(2) 海域上に図示されている自然公園地域は、その線で包括する海岸線で設定していることを示す。
(3) 参考表示は、原則として、令和３年３月３１日現在の指定現況のものである。
(4) その他、都市計画区域における用途地域は、市街化区域及び市街化調整区域の都市計画の定められていない都市計画区域における用途地域を示す。

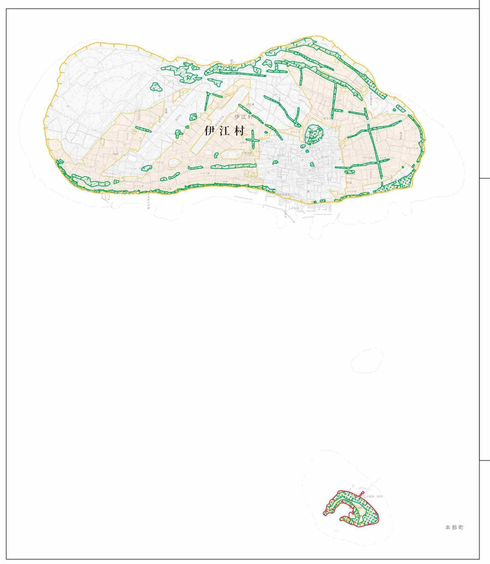

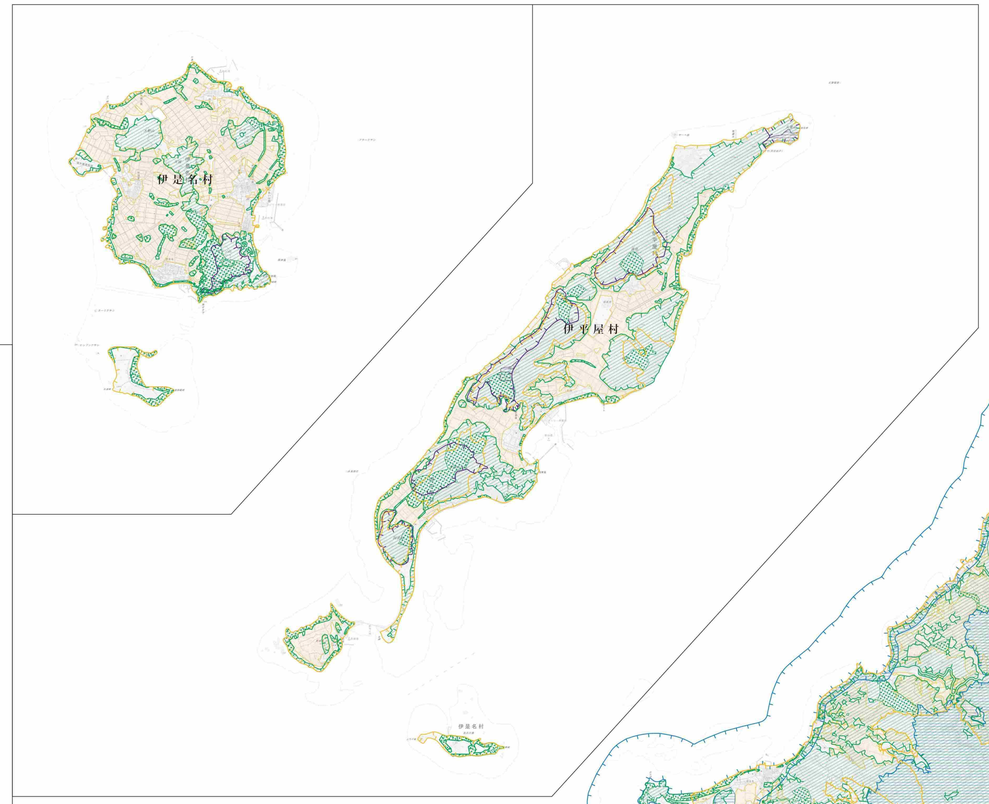

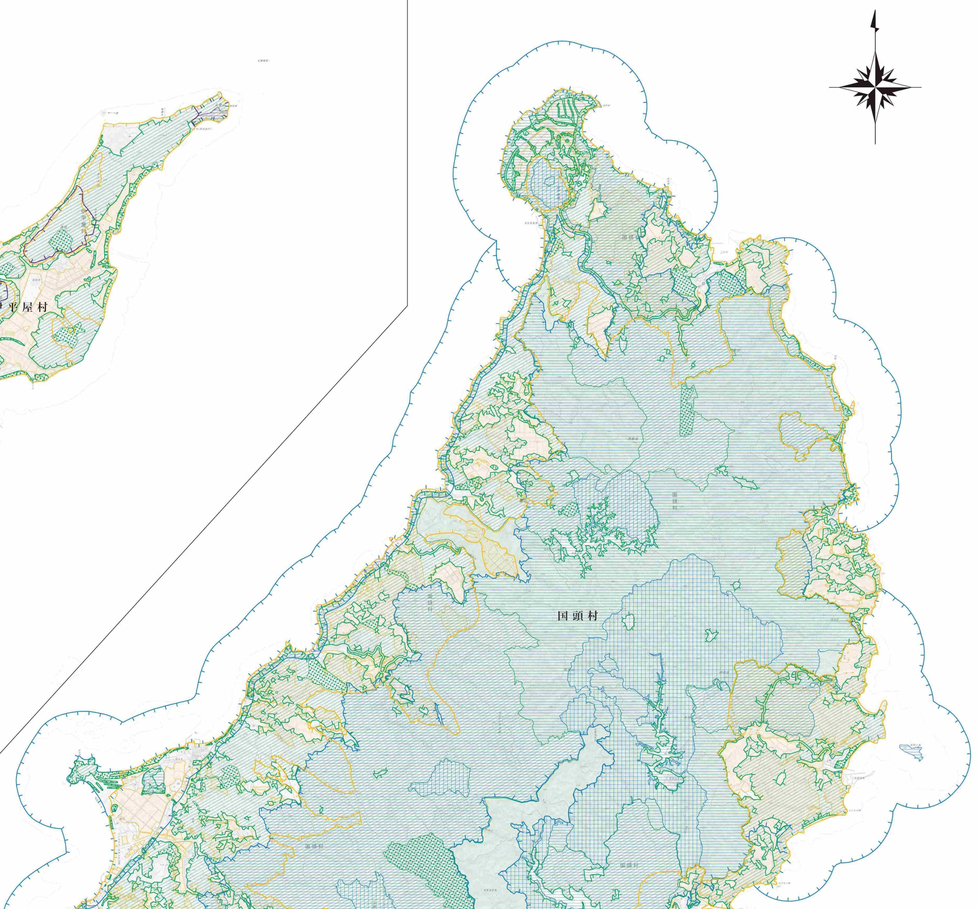

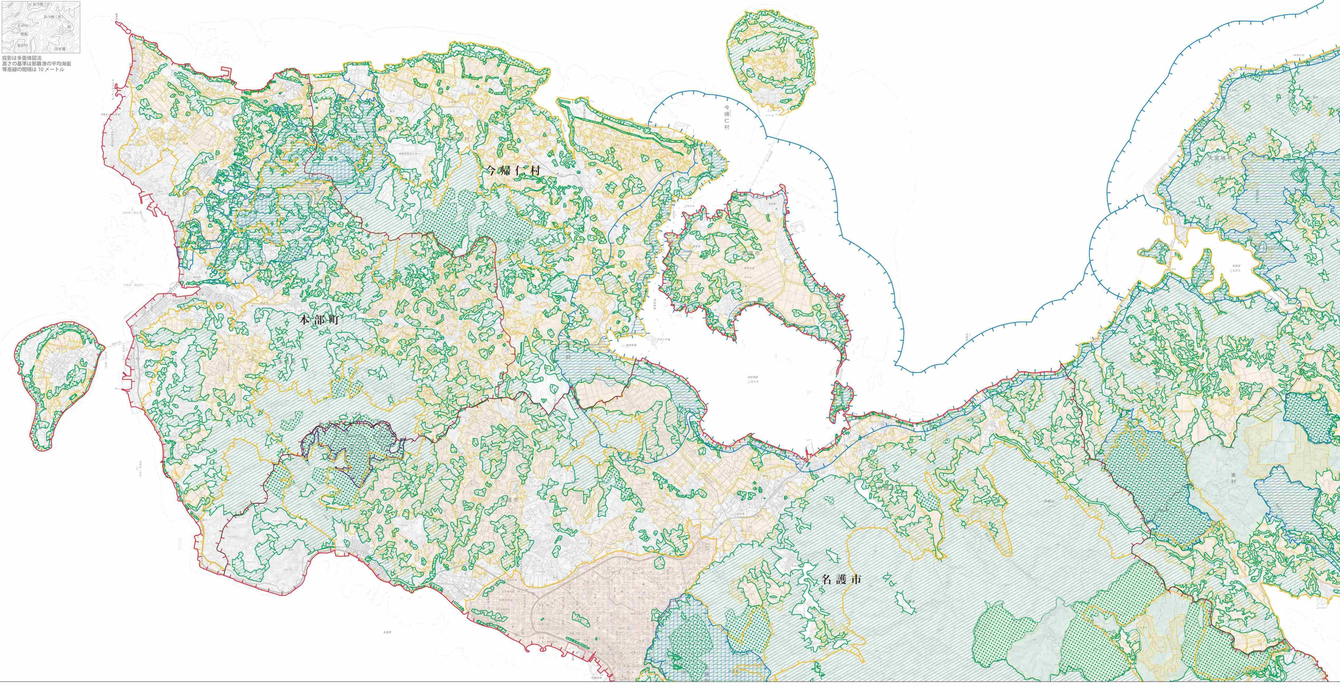

沖縄県

「測量法に基づく国土地理院長承認（複製） R 4JHI 225」「本製品を複製する場合には、国土地理院の長の承認を得なければならない。」

1：50,000

0 1000 2000 3000 4000 5000m

株式会社ゼンリンインターマップス
TEL.098-858-2055