

別添

計画図(変更位置図・変更区域図)

目 次

○沖縄北部森林地域の変更（縮小）

総括図	．．． P 1
1－1 沖縄北部地域 名護市（旧屋部村）安和	．．． P 3
1－2 沖縄北部地域 今帰仁村湧川	．．． P 5
1－3 沖縄北部地域 今帰仁村古宇利	．．． P 7
1－4 沖縄北部地域 恩納村仲泊	．．． P 9
1－5 沖縄北部地域 恩納村名嘉真	．．． P 11
1－6 沖縄北部地域 金武町金武	．．． P 13
1－7 沖縄北部地域 伊是名村伊是名	．．． P 15

この地図の作成に当たっては、国土地理院長の承認を得て、同院発行の基盤地図情報を使用した。
測量法に基づく国土地理院長承認（使用）R 5JHs 101

総括図

N
6,000 m
1 : 350,000

1-7 沖縄北部地域

1-1 沖縄北部地域

1-2 沖縄北部地域

1-3 沖縄北部地域

1-4 沖縄北部地域

1-5 沖縄北部地域

1-6 沖縄北部地域

総括図

N
6,000 m
1 : 350,000

1-7 沖縄北部地域

1-1 沖縄北部地域

1-2 沖縄北部地域

1-3 沖縄北部地域

1-4 沖縄北部地域

1-5 沖縄北部地域

1-6 沖縄北部地域

1-1 沖縄北部地域：名護市(旧屋部村)安和 (縮小)

1:3,000



凡 例		記 号
五 地 域	参 考 表 示	
都 市 地 域	市 街 化 区 域	[Red dashed border]
	市 街 化 調 整 区 域	[Red vertical lines]
	そ の 他 都 市 計 画 区 域 内 における 用 途 地	[Red horizontal lines]
農 業 地 域	農 用 地 区 域	[Orange dashed border]
森 林 地 域	国 有 林	[Green horizontal lines]
	地 域 森 林 計 画 対 象 民 有 林	[Green diagonal lines]
	保 安 林	[Green dotted pattern]
自 然 公 園 地 域	特 別 地 域	[Blue horizontal lines]
	特 別 保 護 地 区	[Blue grid pattern]
自 然 保 全 地 域	特 別 地 区	[Purple horizontal lines]
	原 生 自 然 環 境 保 全 地 域	[Purple grid pattern]

変更区域 [Red solid border]

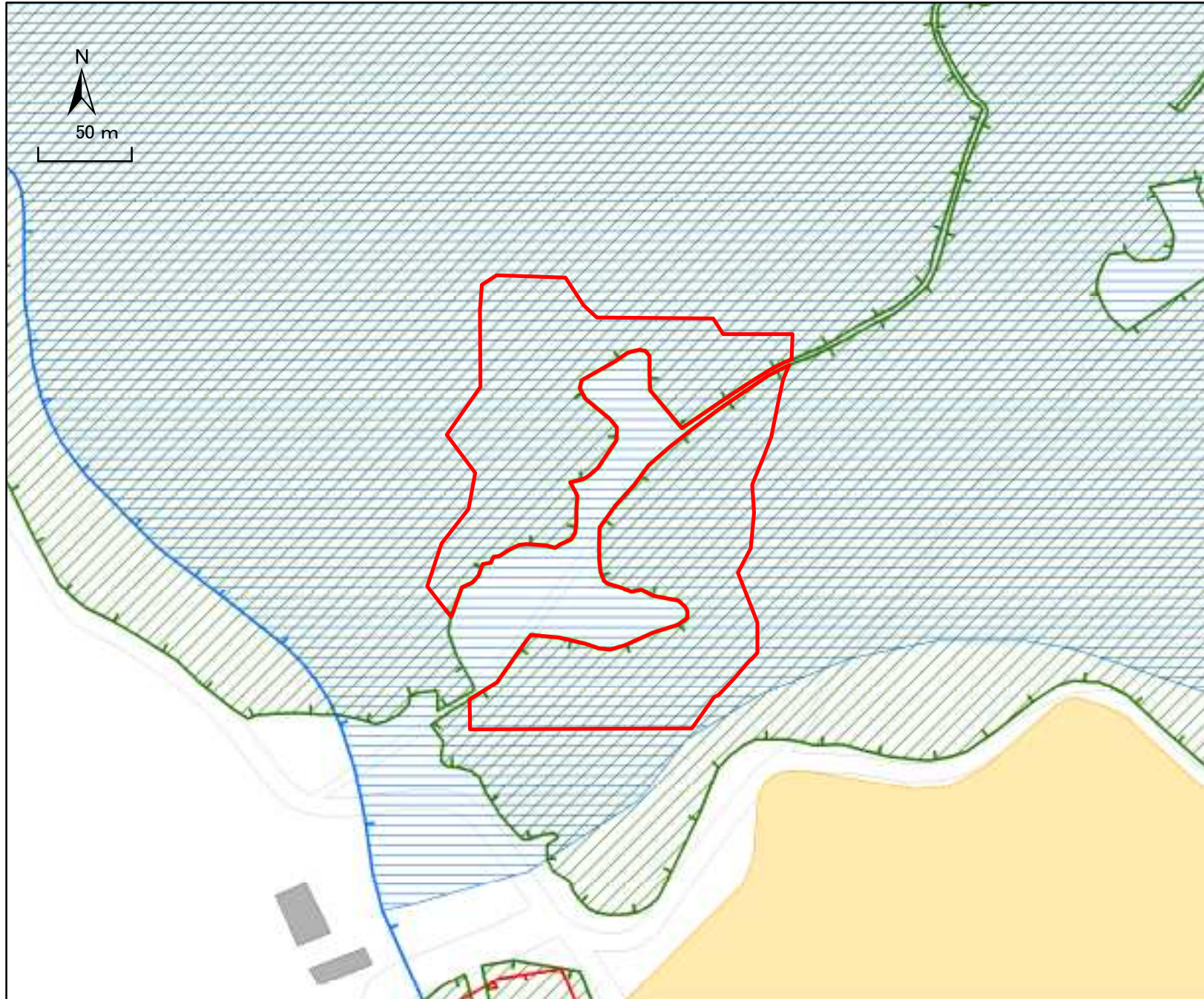




変更区域(赤枠)

1-2 沖縄北部地域：今帰仁村湧川（縮小）

1 : 3,000



凡 例		記 号
五 地 域	参 考 表 示	
都 市 地 域	市 街 化 区 域	[Red dashed border]
	市 街 化 調 整 区 域	[Red vertical lines]
	そ の 他 都 市 計 画 区 域 内 に お け る 用 途 地	[Red horizontal lines]
農 業 地 域	農 用 地 区 域	[Orange dashed border]
森 林 地 域	国 有 林	[Green dashed border]
	地 域 森 林 計 画 対 象 民 有 林	[Green diagonal lines]
	保 安 林	[Green dotted pattern]
自 然 公 園 地 域	特 別 地 域	[Blue dashed border]
	特 別 保 護 地 区	[Blue horizontal lines]
自 然 保 全 地 域	特 別 地 区	[Purple dashed border]
	原 生 自 然 環 境 保 全 地 域	[Purple horizontal lines]

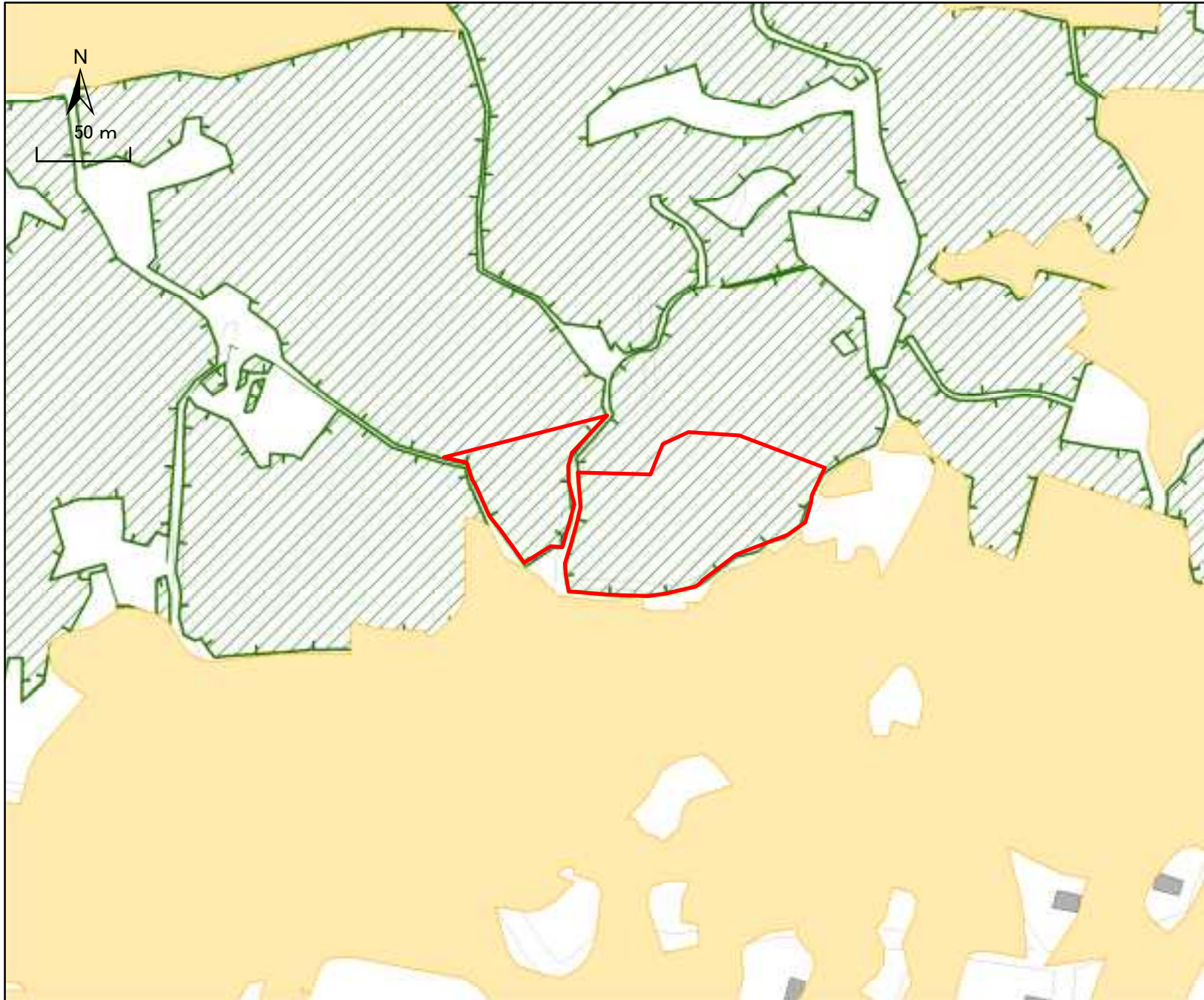
変更区域 [Red solid border]





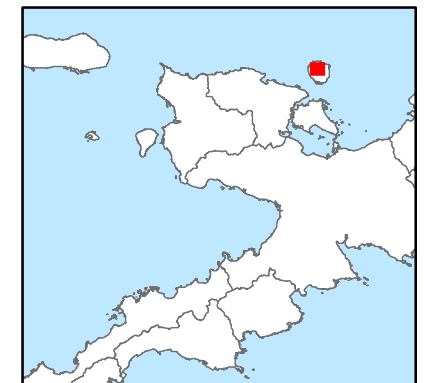
1-3 沖縄北部地域：今帰仁村古宇利（縮小）

1 : 3,000



凡 例		記 号
五 地 域	参 考 表 示	
都 市 地 域	市 街 化 区 域	[Red dashed border]
	市 街 化 調 整 区 域	[Red vertical lines]
	そ の 他 都 市 計 画 区 域 に お け る 用 途 地	[Red horizontal lines]
農 業 地 域	農 用 地 区 域	[Orange dashed border]
森 林 地 域	国 有 林	[Green dashed border]
	地 域 森 林 計 画 対 象 民 有 林	[Green diagonal lines]
	保 安 林	[Green dotted pattern]
自 然 公 園 地 域	特 別 地 域	[Blue dashed border]
	特 別 保 護 地 区	[Blue grid pattern]
自 然 保 全 地 域	特 別 地 区	[Purple dashed border]
	原 生 自 然 環 境 保 全 地 域	[Purple grid pattern]

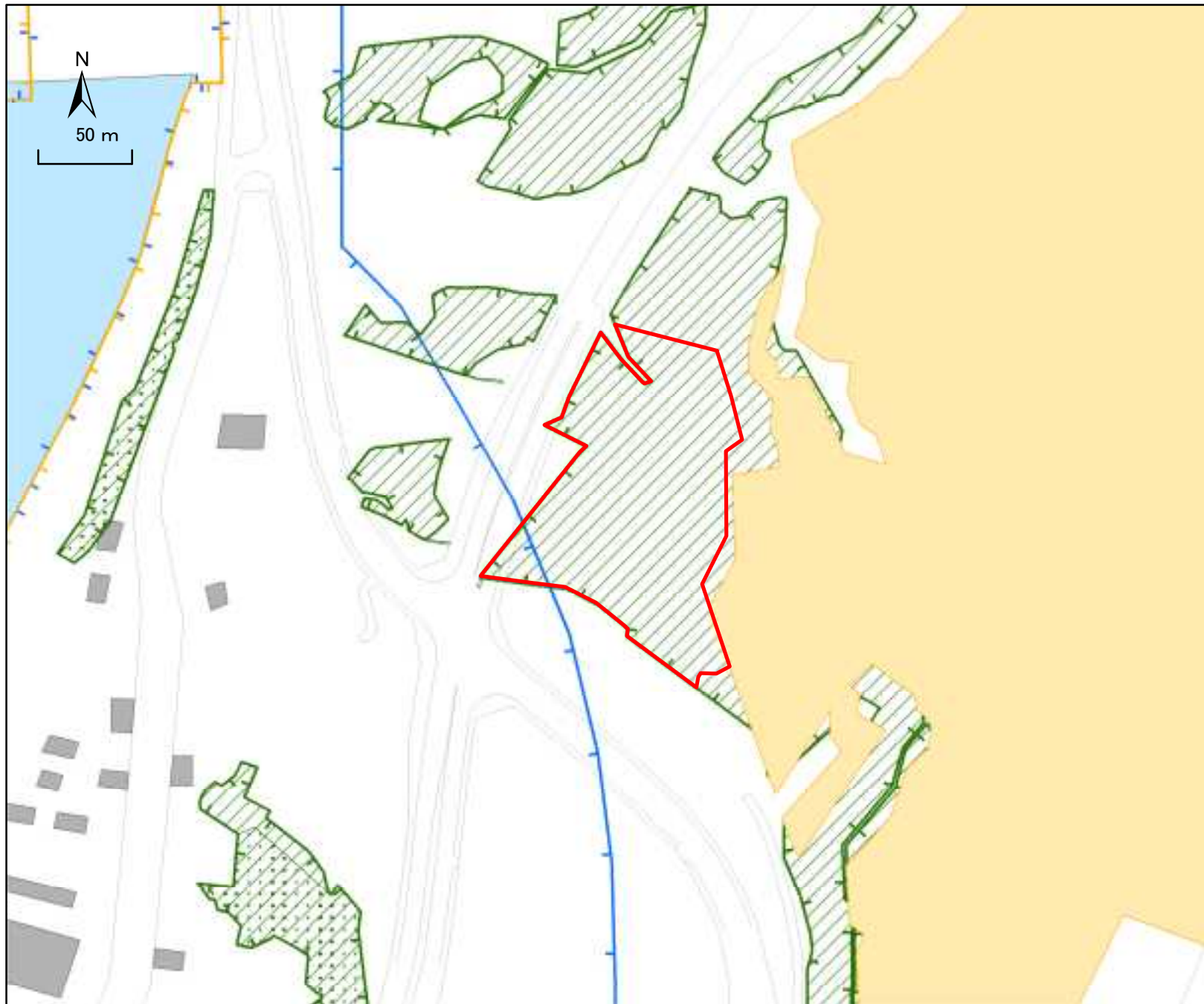
変 更 区 域	[Red solid border]
---------	--------------------





1-4沖縄北部地域：恩納村仲泊（縮小）

1:3,000



凡 例		記 号
五 地 域	参 考 表 示	
都 市 地 域	市 街 化 区 域	
	市 街 化 調 整 区 域	
	そ の 他 都 市 計 画 区 域 における 用 意 地	
農 業 地 域	農 用 地 区 域	
森 林 地 域	国 有 林	
	地 域 森 林 計 画 対 象 民 有 林	
	保 安 林	
自 然 公 園 地 域	特 別 地 域	
	特 別 保 護 地 区	
自 然 保 全 地 域	特 別 地 区	
	原 生 自 然 環 境 保 全 地 域	
変 更 区 域		





変更区域(赤枠)

1-5 沖縄北部地域：恩納村名嘉真（縮小）

1:5,000



凡 例		記 号
五 地 域	参 考 表 示	
都 市 地 域	市 街 化 区 域	[Red dashed border]
	市 街 化 調 整 区	[Red solid fill]
	其 他 都 市 計 画 区 に お け る 用 意 地	[Red vertical lines]
農 業 地 域	農 用 地 区 域	[Orange dashed border]
森 林 地 域	国 有 林	[Green dashed border]
	地 域 森 林 計 画 対 象 民 有 林	[Green diagonal lines]
	保 安 林	[Green dotted pattern]
自 然 公 園 地 域	特 別 地 域	[Blue dashed border]
	特 別 保 護 地 区	[Blue solid fill]
自 然 保 全 地 域	特 別 地 区	[Purple dashed border]
	原 生 自 然 環 境 保 全 地 域	[Purple solid fill]

変 更 区 域	[Red solid border]
---------	--------------------





変更区域(赤枠)

1-6沖縄北部地域：金武町金武（縮小）

1:6,000



凡 例	
五 地 域	記 号
参 考 表 示	
都 市 地 域	
市 街 化 区 域	
市 街 化 調 整 区 域	
そ の 他 都 市 計 画 区 域 に お け る 用 途 地	
農 業 地 域	
農 用 地 区 域	
森 林 地 域	
国 有 林	
地 域 森 林 計 画 対 象 民 林	
保 安 林	
自 然 公 園 地 域	
特 別 地 域	
特 別 保 護 地 区	
自 然 保 全 地 域	
特 別 地 区	
原 生 自 然 環 境 保 全 地 域	

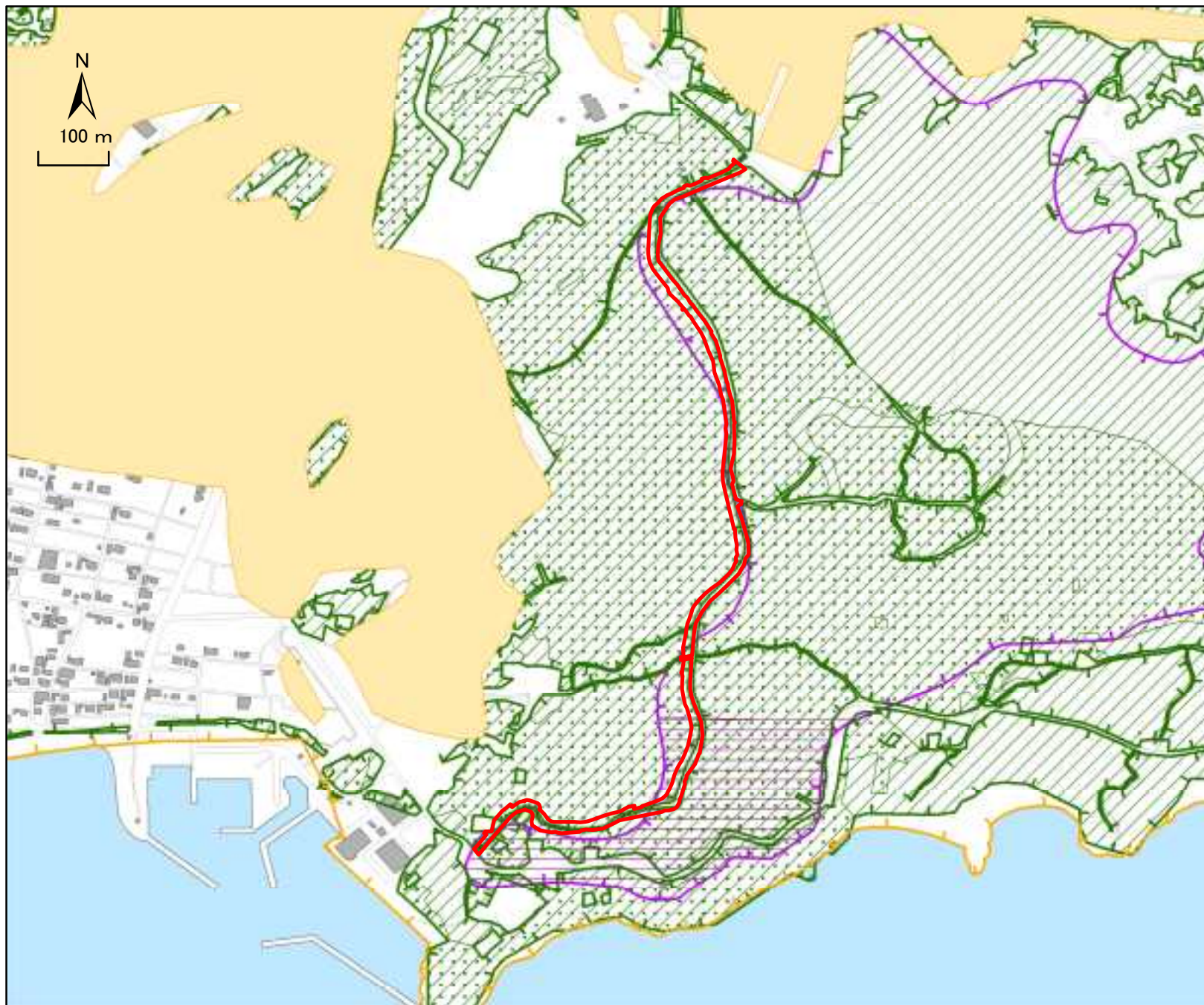
変 更 区 域





1-7沖縄北部地域：伊是名村伊是名（縮小）

1:8,000



凡 例		記 号
五 地 域	参 考 表 示	
都 市 地 域	市 街 化 区 域	[Red dashed border]
	市 街 化 調 整 区 域	[Red vertical lines]
	そ の 他 都 市 計 画 区 域 に お け る 用 途 地	[Red horizontal lines]
農 業 地 域	農 用 地 区 域	[Orange dashed border]
森 林 地 域	国 有 林	[Green dashed border]
	地 域 森 林 計 画 対 象 民 林	[Green diagonal lines]
	保 安 林	[Green dotted pattern]
自 然 公 園 地 域	特 別 地 域	[Blue dashed border]
	特 別 保 護 地 区	[Blue grid pattern]
自 然 保 全 地 域	特 別 地 区	[Purple dashed border]
	原 生 自 然 環 境 保 全 地 域	[Purple grid pattern]

変更区域 [Red solid border]

