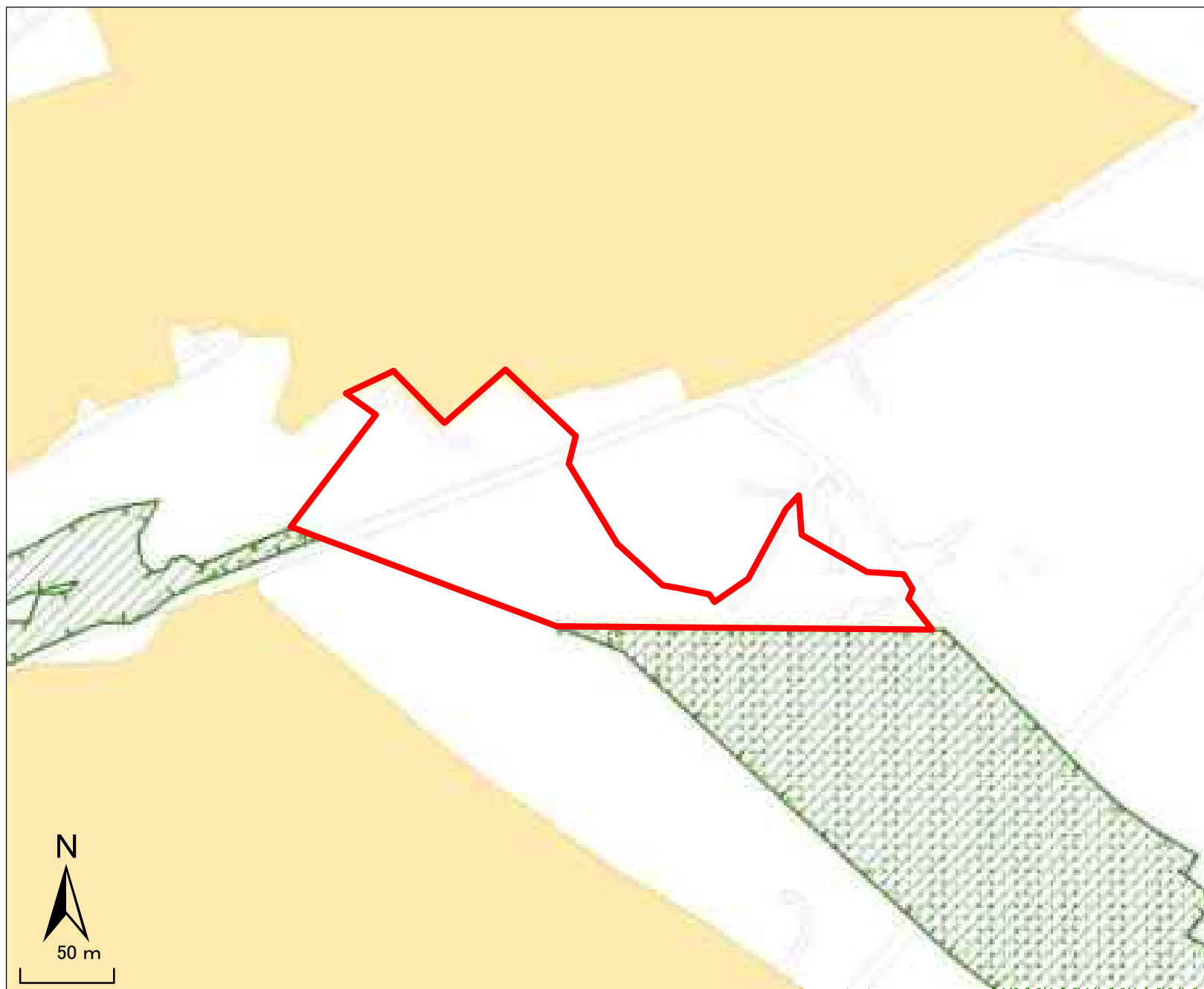


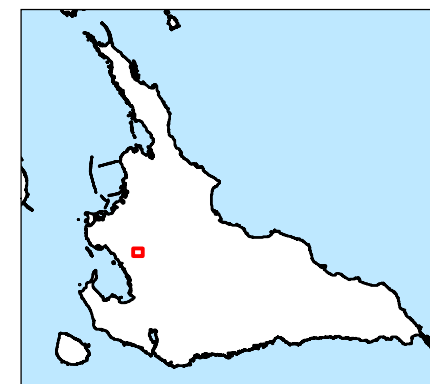
2-3 宮古八重山地域:宮古島市(旧平良市) (拡大)

1:3,000



凡 例	
五 地 域	記 号
参考表示	
都市地域	
市街化区域	
市街化調整区域	
その他都市計画区域における用途地	
農業地域	
農用地区域	
森林地域	
国有林	
地域森林計画対象民林	
保安林	
自然公園地域	
特別地域	
特別保護地区	
自然保全地域	
特別地区	
原生自然環境保全地域	

変更区域

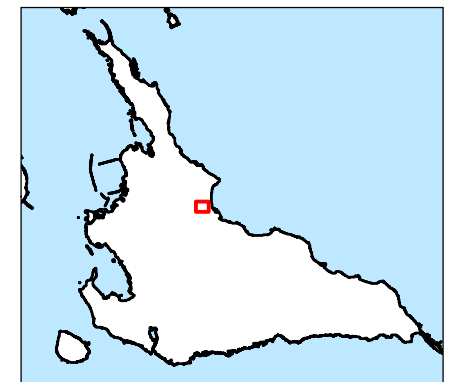


2-4 宮古八重山地域：宮古島市(旧平良市) (縮小)

1:4,000

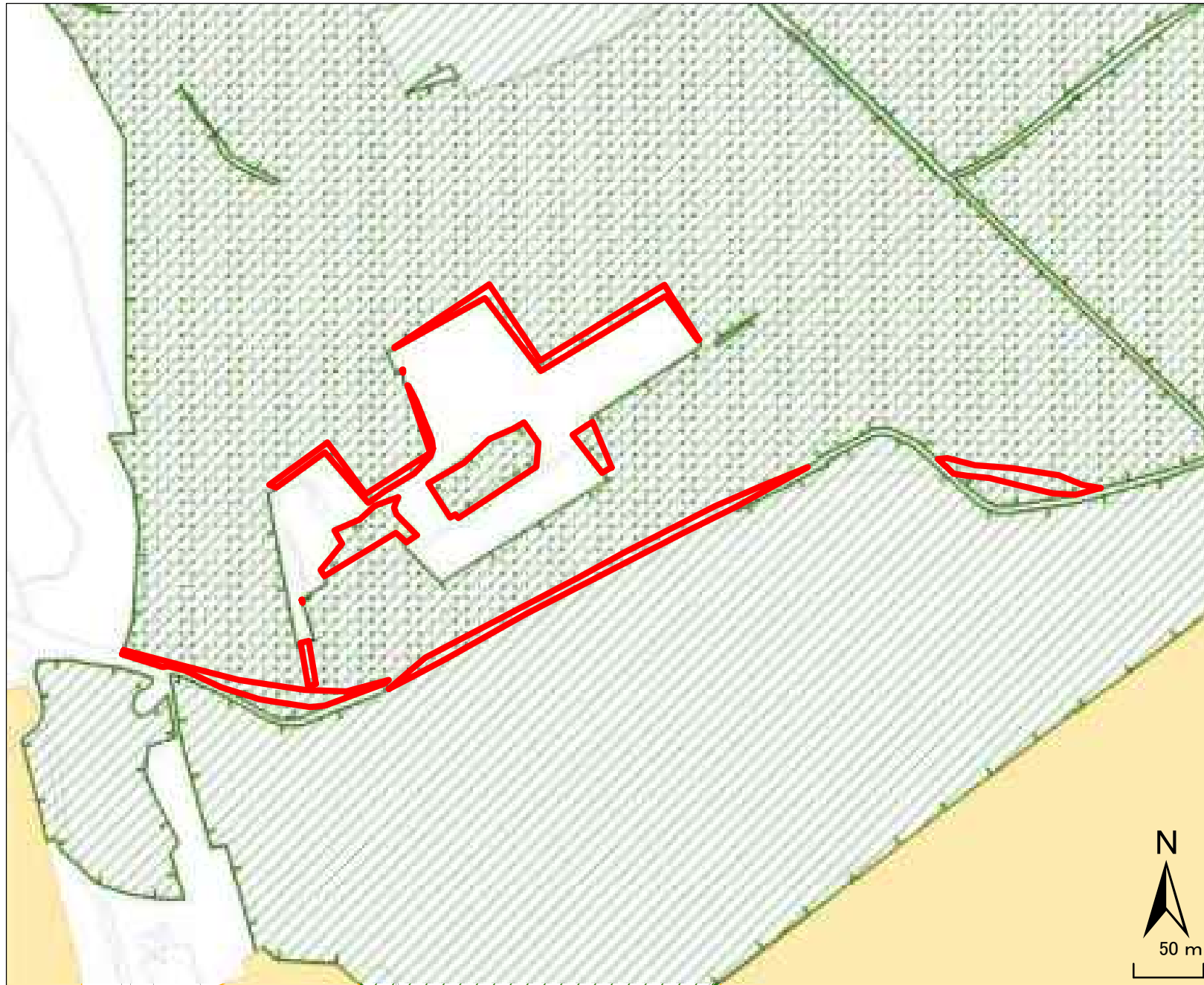


凡 例	
五 地 域	記 号
参考表示	
都市地域	
市街化区域	
市街化調整区域	
その他都市計画区における用途地	
農業地域	
農用地区域	
森林地域	
国有林	
地域森林計画対象民有林	
保安林	
自然公園地域	
特別地域	
特別保護地区	
自然保全地域	
特別地区	
原生自然環境保全地域	
変更区域	

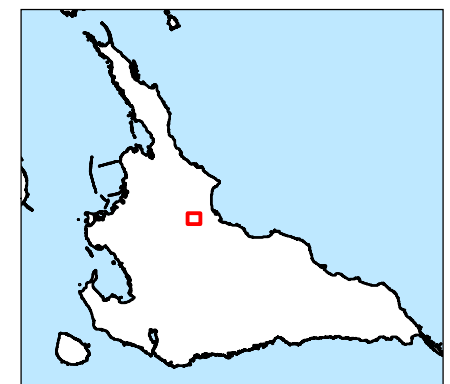


2-5 宮古八重山地域:宮古島市(旧平良市) (縮小)

1:4,000



凡 例		記号
五 地 域	参 考 表 示	
都 市 地 域		
	市街化区域	
	市街化調整区域	
	その他都市計画区 における用途地	
農 業 地 域		
	農用地区域	
森 林 地 域		
	国 有 林	
	地 域 森 林 計 画 対 象 民 林	
	保 安 林	
自 然 公 園 地 域		
	特 別 地 域	
	特 別 保 護 地 区	
自 然 保 全 地 域		
	特 別 地 区	
	原 生 自 然 環 境 保 全 地 域	
変 更 区 域		



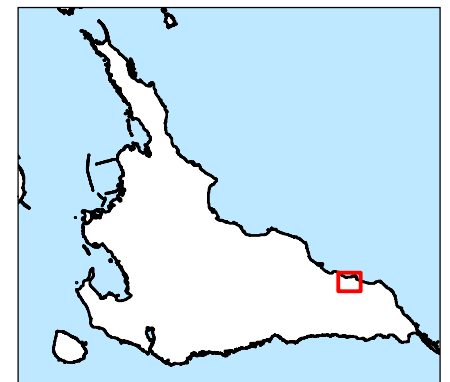
2-6 宮古八重山地域:宮古島市(旧城辺町) (拡大)

1:7,000



凡 例		記号
五 地 域	参考表示	
都市地域		
	市街化区域	
	市街化調整区域	
	その他都市計画区における用途地	
農業地域		
	農用地区域	
森林地域		
	国有林	
	地域森林計画対象民林	
	保安林	
自然公園地域		
	特別地域	
	特別保護地区	
自然保全地域		
	特別地区	
	原生自然環境保全地域	

変更区域	
------	--



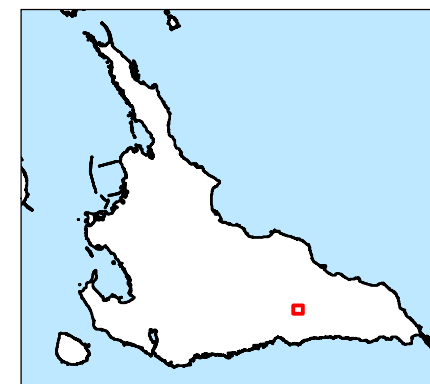
2-7 宮古八重山地域:宮古島市(旧城辺町) (拡大)

1:3,000



凡 例		記号
五 地 域	参考表示	
都市地域	市街化区域	
	市街化調整区域	
	その他都市計画区域における用途地	
農業地域	農用地区域	
森林地域	国有林	
	地域森林計画対象民林	
	保安林	
自然公園地域	特別地域	
	特別保護地区	
自然保全地域	特別地区	
	原生自然環境保全地域	

変更区域	
------	--

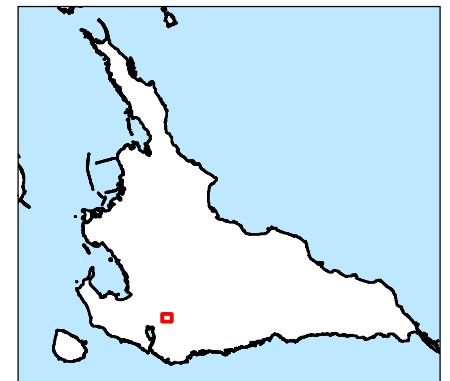


2-8 宮古八重山地域:宮古島市(旧下地町) (縮小)

1:3,000



凡 例		記号
五 地 域	参考表示	
都市地域	市街化区域	[Red dashed border]
	市街化調整区域	[Red solid border]
	その他都市計画区域における用途地	[Red diagonal lines]
農業地域	農用地区域	[Orange dashed border]
森林地域	国有林	[Green solid fill]
	地域森林計画対象民有林	[Green diagonal lines]
	保安林	[Green dotted fill]
自然公園地域	特別地域	[Blue dashed border]
	特別保護地区	[Blue solid border]
自然保全地域	特別地区	[Purple dashed border]
	原生自然環境保全地域	[Purple solid border]
変更区域		[Red solid border]

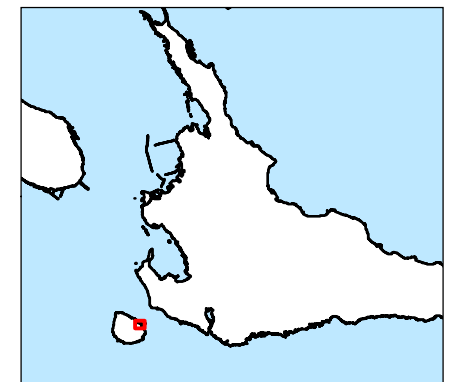


2-9 宮古八重山地域：宮古島市(旧下地町) (縮小)

1:3,000



凡 例	
五 地 域	記 号
参考表示	
都市地域	
市街化区域	
市街化調整区域	
その他都市計画区 における用途地	
農業地域	
農用地区域	
森林地域	
国 有 林	
地 域 森 林 計 画 対 象 民 林	
保 安 林	
自然公園地域	
特 別 地 域	
特別保護地区	
自然保全地域	
特 別 地 区	
原 生 自 然 環 境 保 全 地 域	
変更区域	

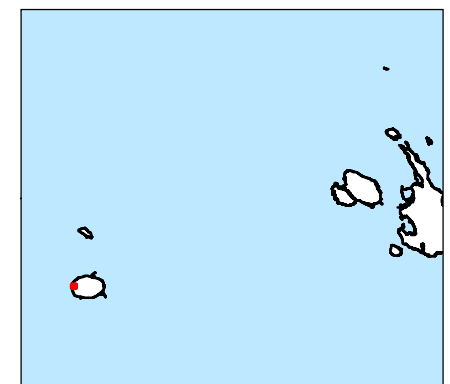


2-10 宮古八重山地域：多良間村（縮小）

1:4,000



凡 例		記 号
五 地 域	参 考 表 示	
都 市 地 域		
	市 街 化 区 域	
	市 街 化 調 整 区 域	
	そ の 他 都 市 計 画 区 域 に お け る 用 途 地	
農 業 地 域		
	農 用 地 区 域	
森 林 地 域		
	国 有 林	
	地 域 森 林 計 画 対 象 民 林	
	保 安 林	
自 然 公 園 地 域		
	特 別 地 域	
	特 別 保 護 地 区	
自 然 保 全 地 域		
	特 別 地 区	
	原 生 自 然 環 境 保 全 地 域	
変 更 区 域		



2-11 宮古八重山地域：石垣市（縮小）

1:7,000



凡 例		記 号
五 地 域	参 考 表 示	
都 市 地 域		[Red dashed border]
	市 街 化 区 域	[Red solid fill]
	市 街 化 調 整 区 域	[Red vertical lines]
	そ の 他 都 市 計 画 区 域 に お け る 用 途 地	[Red horizontal lines]
農 業 地 域		[Orange dashed border]
	農 用 地 区 域	[Orange solid fill]
森 林 地 域		[Green dashed border]
	国 有 林	[Green solid fill]
	地 域 森 林 計 画 対 象 民 林	[Green diagonal lines]
	保 安 林	[Green dotted fill]
自 然 公 園 地 域		[Blue dashed border]
	特 別 地 域	[Blue horizontal lines]
	特 別 保 護 地 区	[Blue grid]
自 然 保 全 地 域		[Purple dashed border]
	特 別 地 区	[Purple horizontal lines]
	原 生 自 然 保 全 地 域	[Purple grid]

変 更 区 域	[Red solid border]
---------	--------------------



2-12 宮古八重山地域：石垣市（拡大）

1:3,000



凡 例	
五 地 域	記 号
参考表示	
都市地域	
市街化区域	
市街化調整区域	
その他都市計画区 における用途地	
農業地域	
農用地区域	
森林地域	
国有林	
地域森林計 対象民林	
保安林	
自然公園地域	
特別地域	
特別保護地区	
自然保全地域	
特別地区	
原生自然環 保全地域	
変更区域	



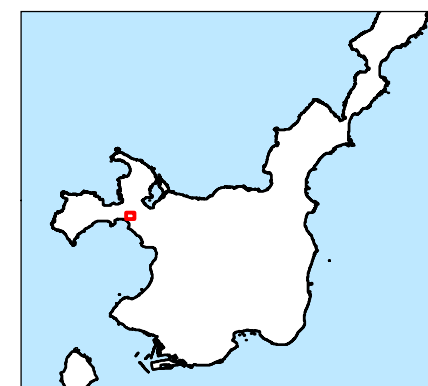
2-13 宮古八重山地域：石垣市（拡大）

1:3,000



凡 例		記号
五 地 域	参 考 表 示	
都 市 地 域		[Red dashed border]
	市街化区域	[Red solid fill]
	市街化調整区域	[Red vertical lines]
	その他都市計画区 における用途地	[Red horizontal lines]
農 業 地 域		[Orange dashed border]
	農用地区域	[Orange solid fill]
森 林 地 域		[Green dashed border]
	国 有 林	[Green solid fill]
	地 域 森 林 計 画 対 象 民 林	[Green diagonal lines]
	保 安 林	[Green dotted fill]
自 然 公 園 地 域		[Blue dashed border]
	特 別 地 域	[Blue horizontal lines]
	特 別 保 護 地 区	[Blue grid]
自 然 保 全 地 域		[Purple dashed border]
	特 別 地 区	[Purple horizontal lines]
	原 生 自 然 環 境 保 全 地 域	[Purple grid]

変更区域	[Red solid border]
------	--------------------



2-14 宮古八重山地域：石垣市（拡大）

1:3,000



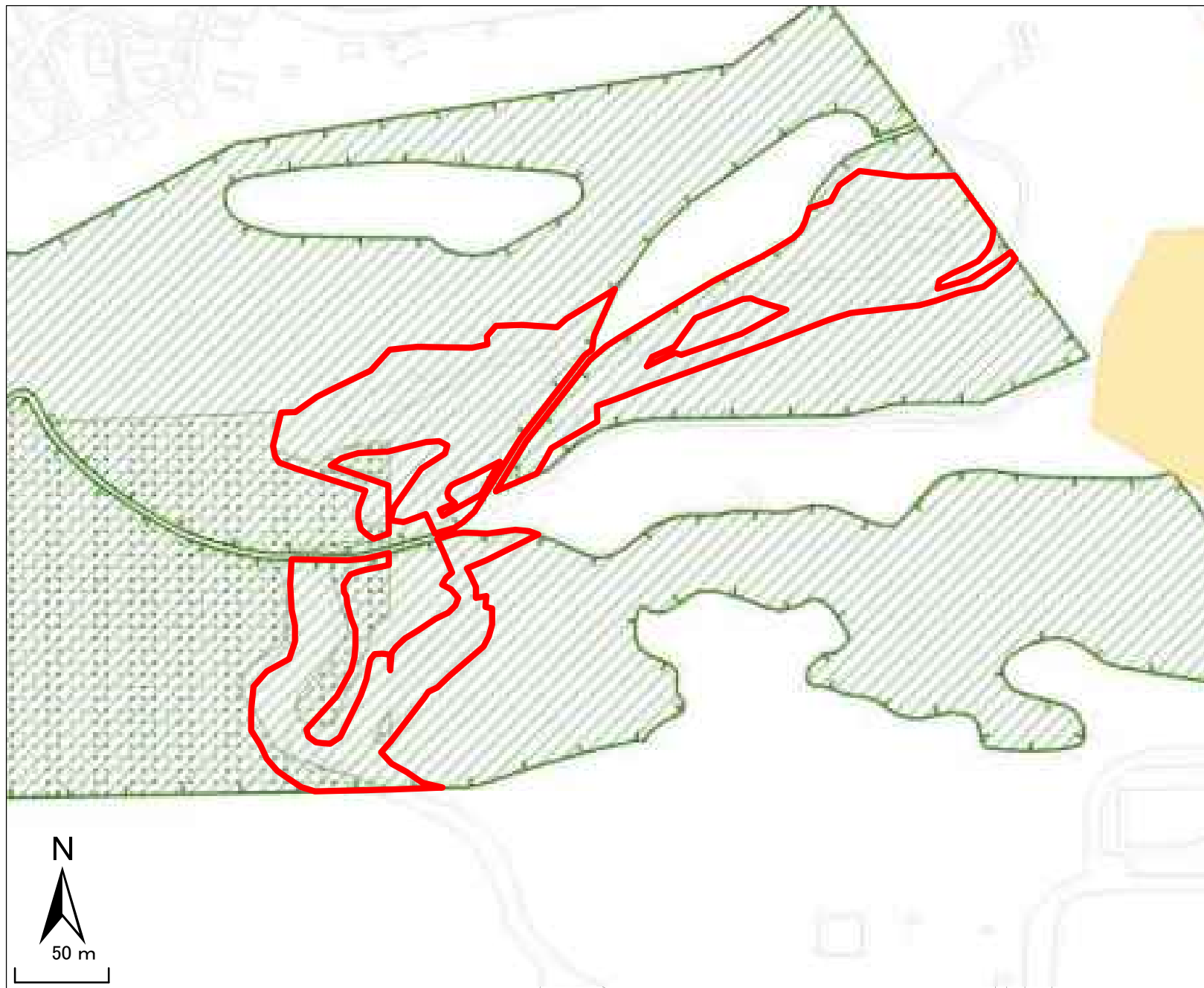
凡 例		記号
五 地 域	参 考 表 示	
	都 市 地 域	
	市 街 化 区 域	
	市 街 化 調 整 区 域	
	そ の 他 都 市 計 画 区 域 に お け る 用 途 地	
農 業 地 域	農 用 地 区 域	
森 林 地 域	国 有 林	
	地 域 森 林 計 画 対 象 民 林	
	保 安 林	
自 然 公 園 地 域	特 別 地 域	
	特 別 保 護 地 区	
自 然 保 全 地 域	特 別 地 区	
	原 生 自 然 環 境 保 全 地 域	

変 更 区 域	
---------	--



2-15 宮古八重山地域：与那国町（縮小）

1:3,000



凡 例		記号
五 地 域	参 考 表 示	
	都 市 地 域	
	市街化区域	
	市街化調整区域	
	その他都市計画区域における用途地	
農 業 地 域		
	農用地区域	
森 林 地 域		
	国 有 林	
	地 域 森 林 計 画 対 象 民 林	
	保 安 林	
自 然 公 園 地 域		
	特 別 地 域	
	特 別 保 護 地 区	
自 然 保 全 地 域		
	特 別 地 区	
	原 生 自 然 環 境 保 全 地 域	

変更区域	
------	--

