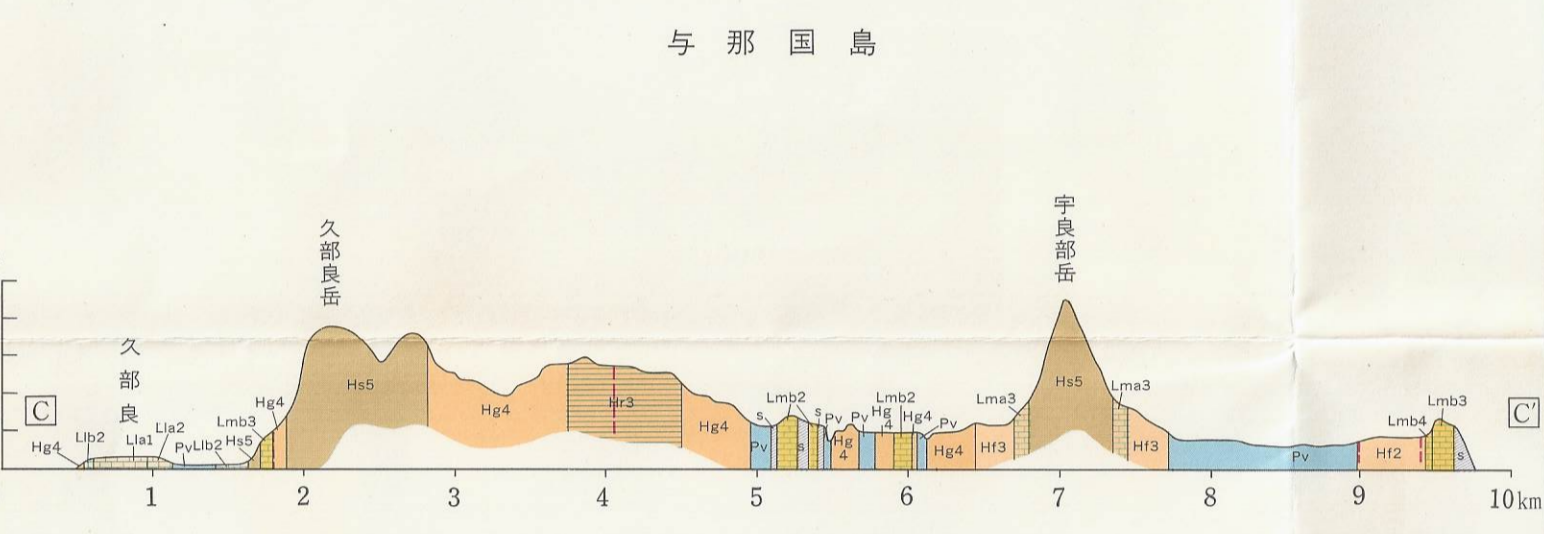
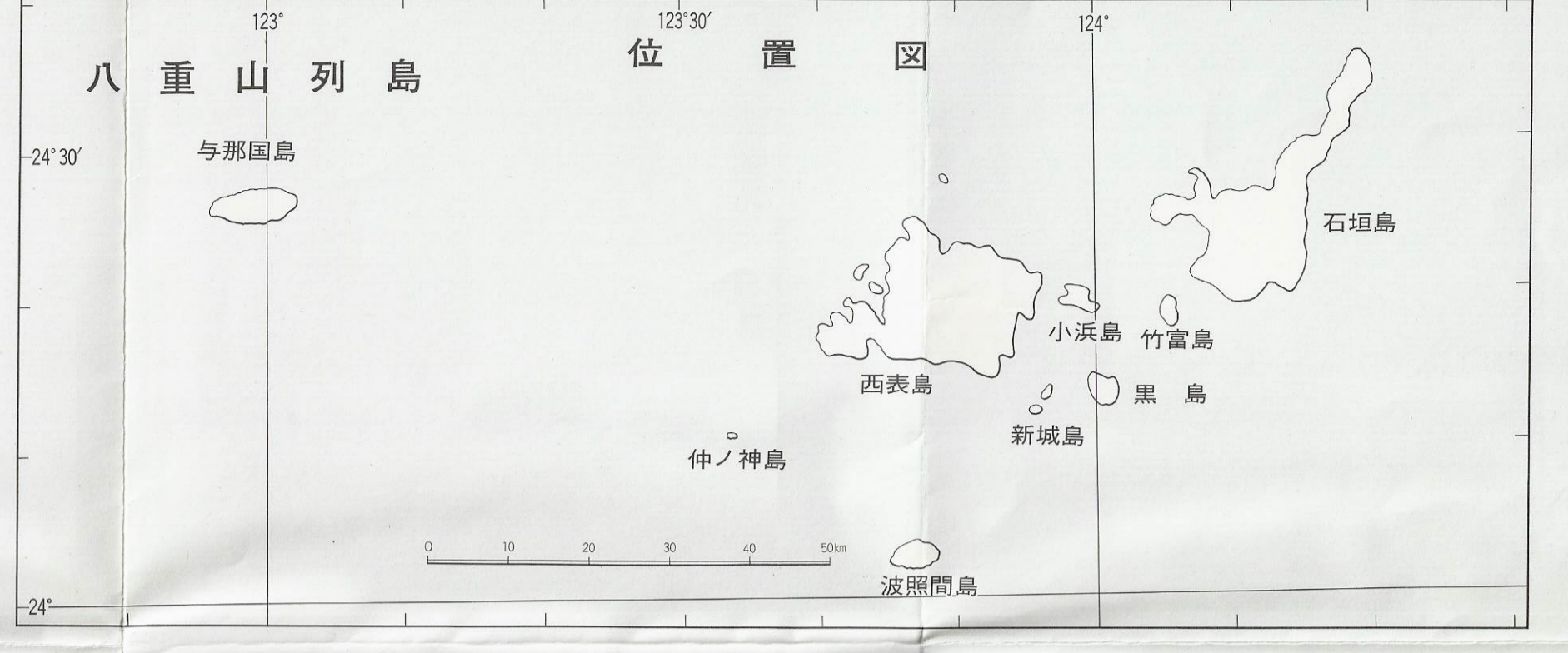


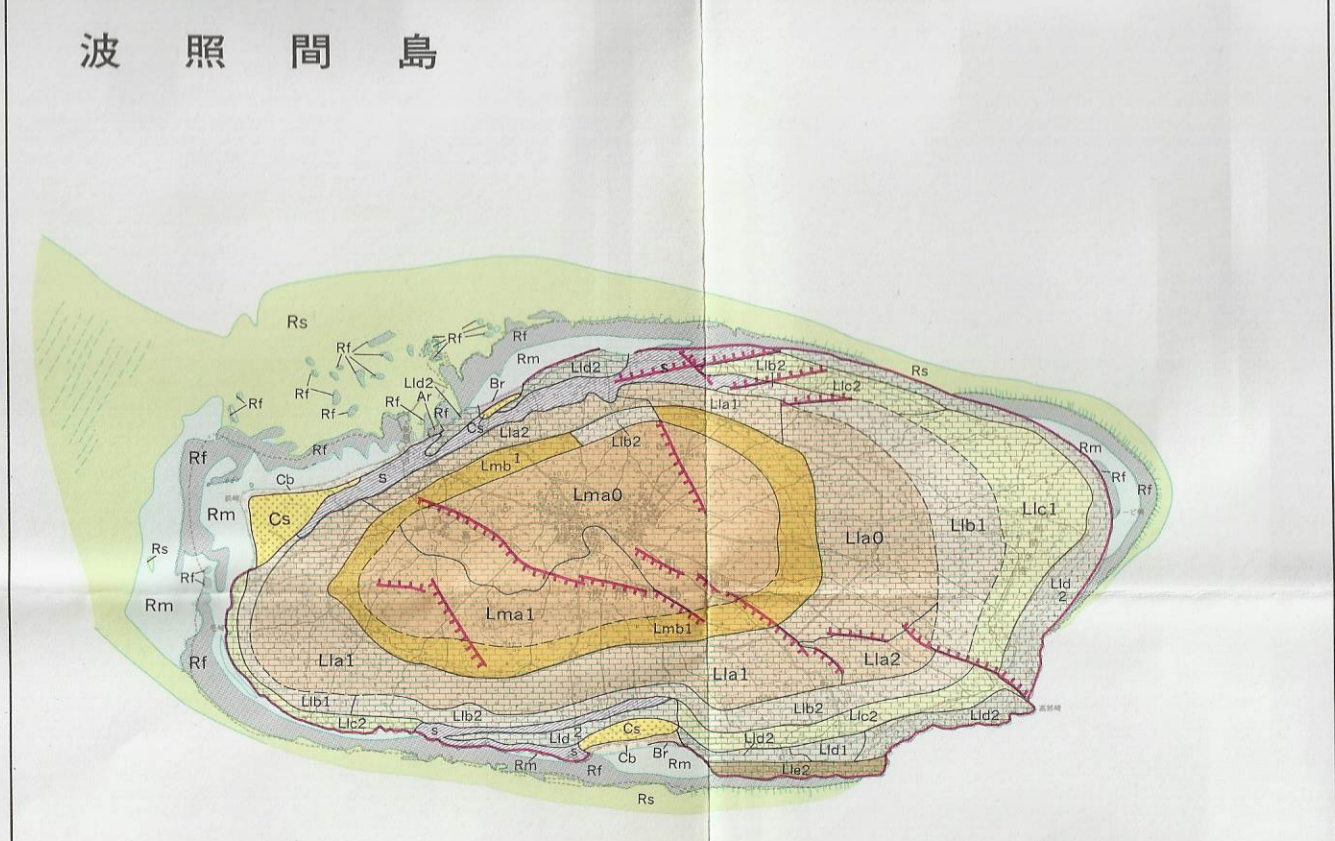
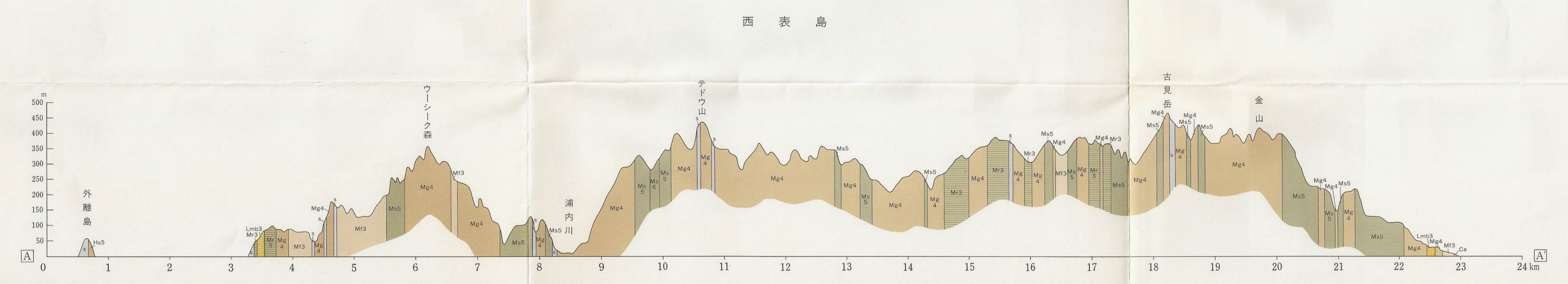
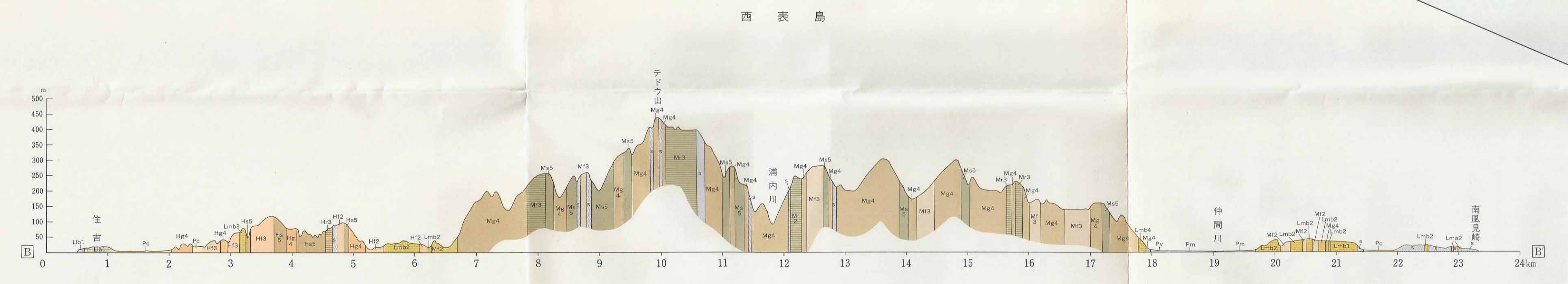
地形分類・傾斜区分図 Geomorphological Land Classification and Slope Classification Map
 西表 IRIOMOTE DISTRICT

与那国島

西表島



仲ノ神島



凡例 LEGEND
 地形分類 Geomorphological Land Classification
 傾斜区分 Slope Classification

山地 MOUNTAINS
 山頂緩斜面(15°未満) Summit gentle slope
 山腹・山麓緩斜面(15°未満) Mountainside or piedmont gentle slope
 一般斜面(15~30°) Moderate slope
 急斜面(30°以上) Steep slope

丘陵地 HILL LAND
 丘陵緩斜面(15°未満) Summit gentle slope
 丘陵・丘陵緩斜面(15°未満) Hillside or piedmont gentle slope
 一般斜面(15~30°) Moderate slope
 急斜面(30°以上) Steep slope

台地・段丘 UPLAND AND TERRACE
 中位段丘I面 Middle terrace I
 中位段丘II面 Middle terrace II
 低位段丘I面 Low terrace I
 低位段丘II面 Low terrace II
 低位段丘III面 Low terrace III
 低位段丘IV面 Low terrace IV
 低位段丘V面 Low terrace V

低地 LOWLAND
 谷底低地 Valley bottom lowland
 海岸低地 Coastal lowland
 マングロープ湿地 Mangrove marsh

海岸 COAST
 海浜 Beach
 砂丘 Sand dune
 沿岸洲 Bar
 砂嘴 Spit
 干潟 Tidal flat
 ビーチロック Beach rock
 サンゴ礁原(干潮) Coral reef flat
 サンゴ礁原(イノー礁池) Reef slope
 礁模様 Stripped bottom
 リーフブロック Reef block
 ノッチ Notch

その他 MISCELLANEOUS
 埋立地 Reclaimed land
 採石地 Quarry
 活断層 Active fault
 段丘崖・海食崖・断層崖 Terrace scarp, sea cliff and fault scarp
 分水界 Divide

昭和六十一年三月発行 沖縄県

1:50,000