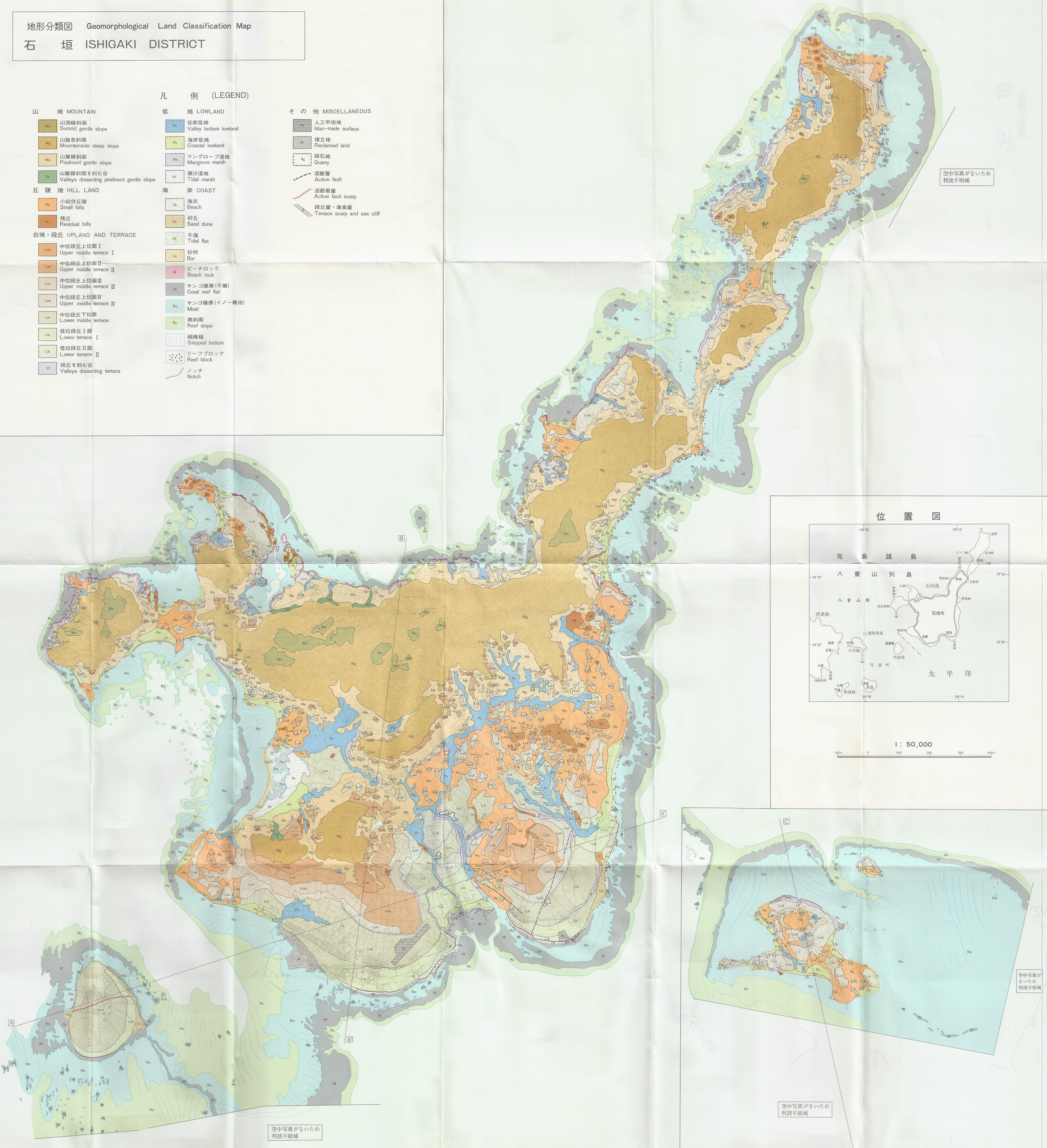


地形分類図 Geomorphological Land Classification Map
石垣 ISHIGAKI DISTRICT

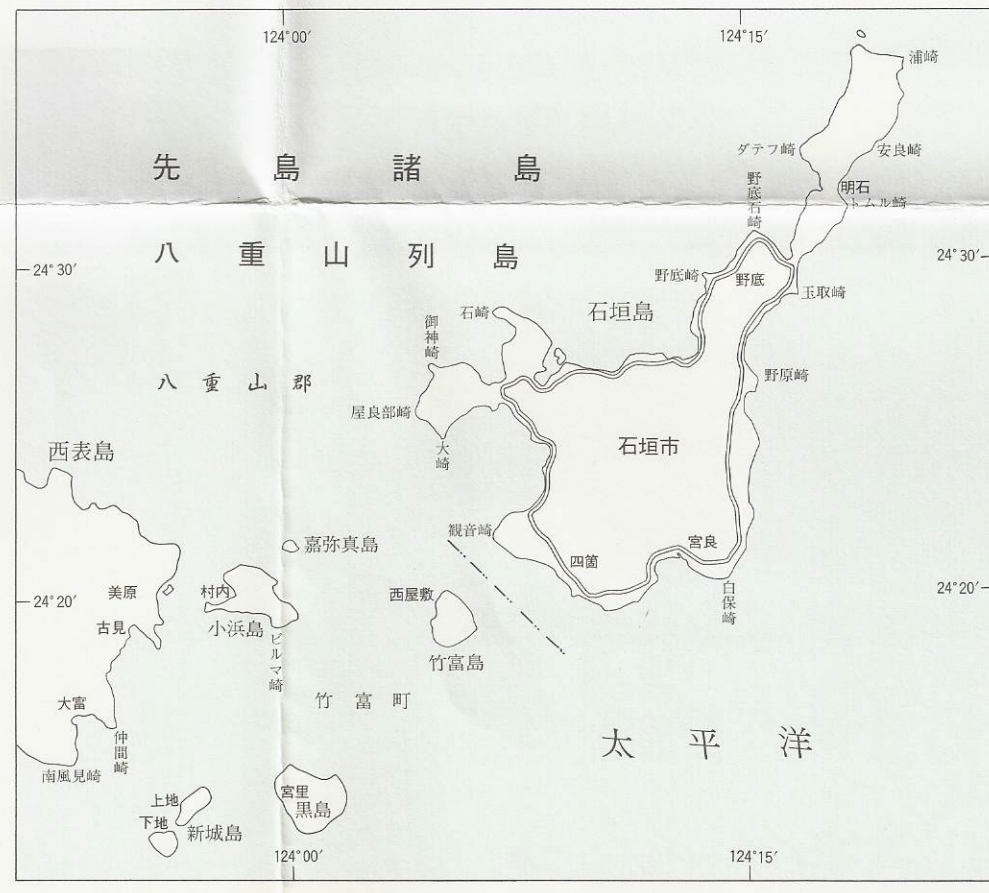
凡例 (LEGEND)

- | | | |
|--|--|--|
| 山地 MOUNTAIN | 低地 LOWLAND | その他 MISCELLANEOUS |
| M ₁ 山頂緩斜面
Summit gentle slope | L ₁ 谷底低地
Valley bottom lowland | M ₁ 人工平地
Man-made surface |
| M ₂ 山麓急斜面
Mountainside steep slope | L ₂ 海岸低地
Coastal lowland | A ₁ 埋立地
Reclaimed land |
| M ₃ 山麓緩斜面
Piedmont gentle slope | PM ₁ マングローブ湿地
Mangrove marsh | A ₂ 採石地
Quarry |
| M ₄ 山麓緩斜面を刻む谷
Valleys dissecting piedmont gentle slope | PT ₁ 潮砂湿地
Tidal marsh | — 活動層
Active fault |
| 丘陵地 HILL LAND | 海岸 COAST | — 活断層崖
Active fault scarp |
| H ₁ 小起伏丘陵
Small hills | Ch 海岸
Beach | — 段丘崖・海食崖
Terrace scarp and sea cliff |
| H ₂ 残丘
Residual hills | Du 砂丘
Sand dune | |
| 台地・段丘 UPLAND AND TERRACE | Q ₁ 干潟
Tidal flat | |
| L ₁ 上位段丘 I
Upper middle terrace I | Ca 砂洲
Bar | |
| L ₂ 上位段丘 II
Upper middle terrace II | B ₁ ビーチロック
Beach rock | |
| L ₃ 上位段丘 III
Upper middle terrace III | R ₁ サンゴ礁(干潮)
Coral reef flat | |
| L ₄ 上位段丘 IV
Upper middle terrace IV | M ₁ サンゴ礁(イノー礁池)
Moat | |
| L ₅ 中位段丘
Lower middle terrace | R ₂ 露斜面
Reef slope | |
| L ₆ 低位段丘 I
Lower terrace I | SB ₁ 縞線底
Striped bottom | |
| L ₇ 低位段丘 II
Lower terrace II | RB ₁ リーフブロック
Reef block | |
| V ₁ 段丘を刻む谷
Valleys dissecting terrace | N ₁ ノッチ
Notch | |

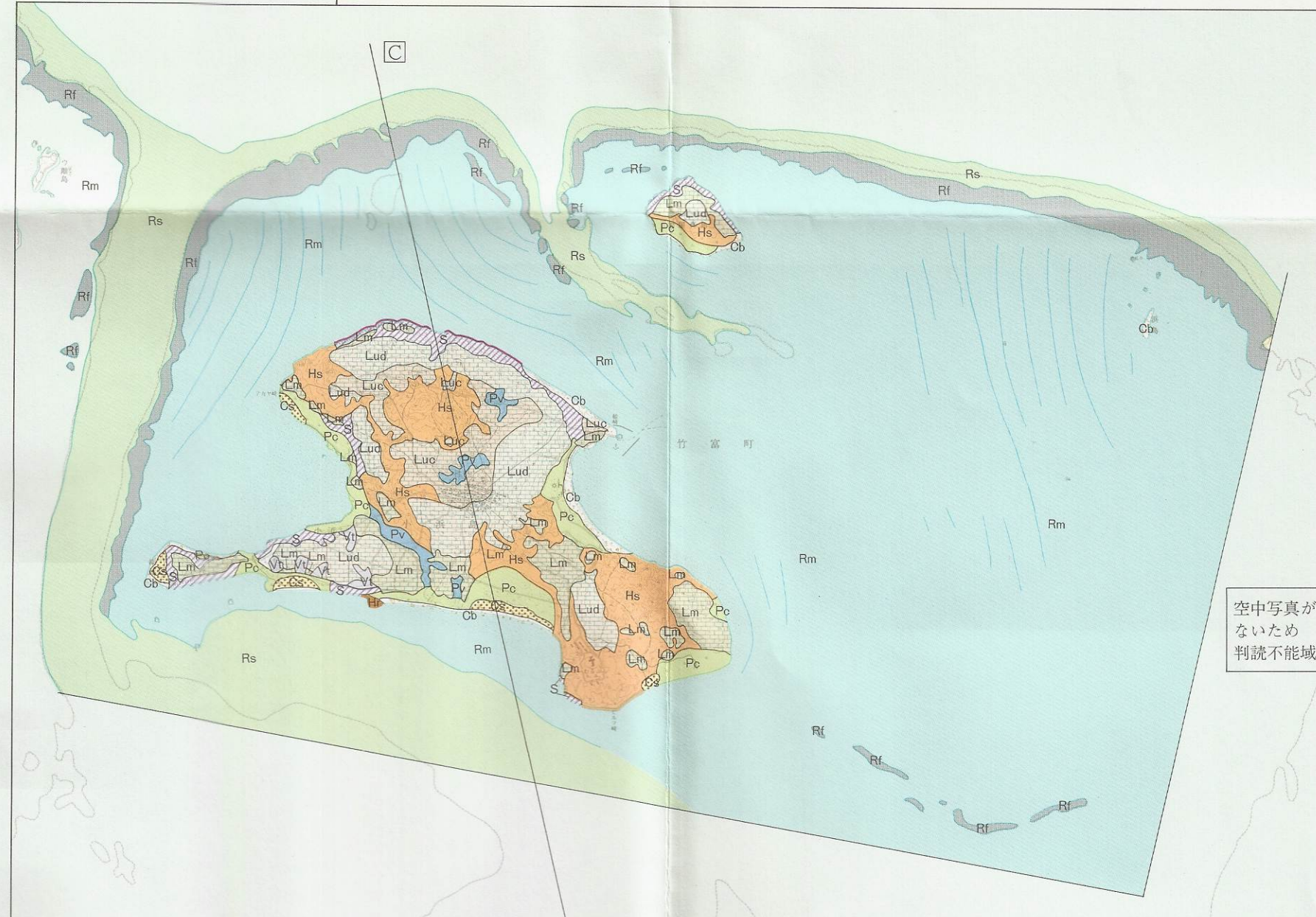


空中写真がないため
判読不能域

位置図

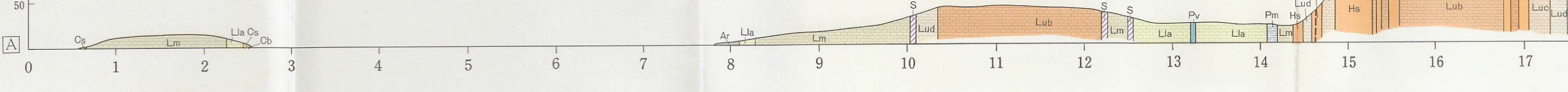


1 : 50,000

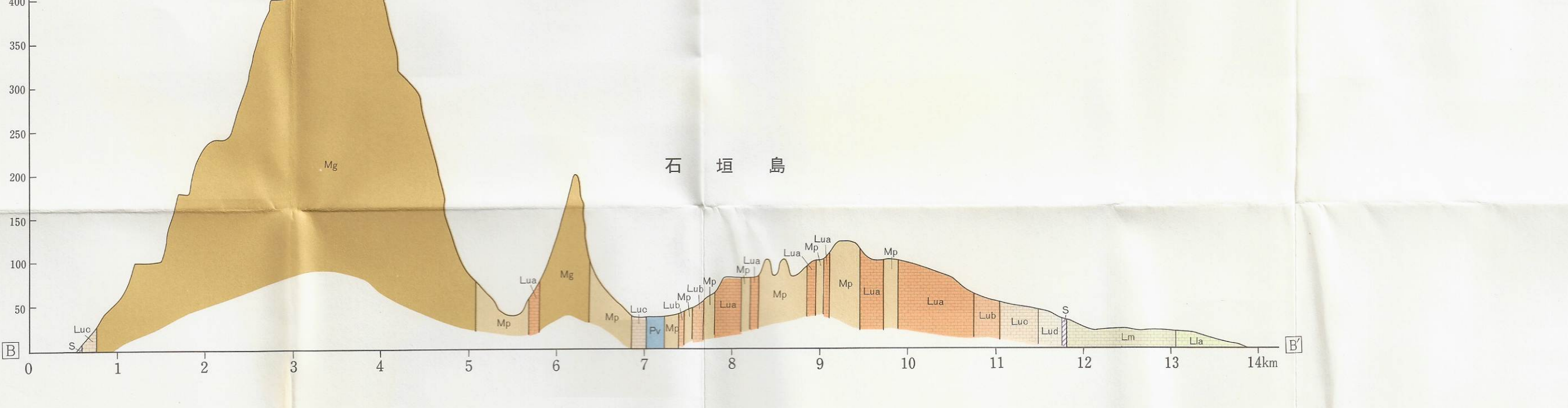


空中写真がないため
判読不能域

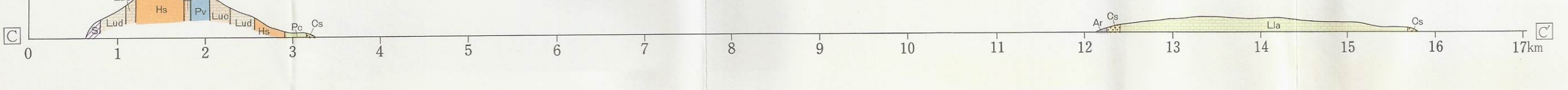
竹富島



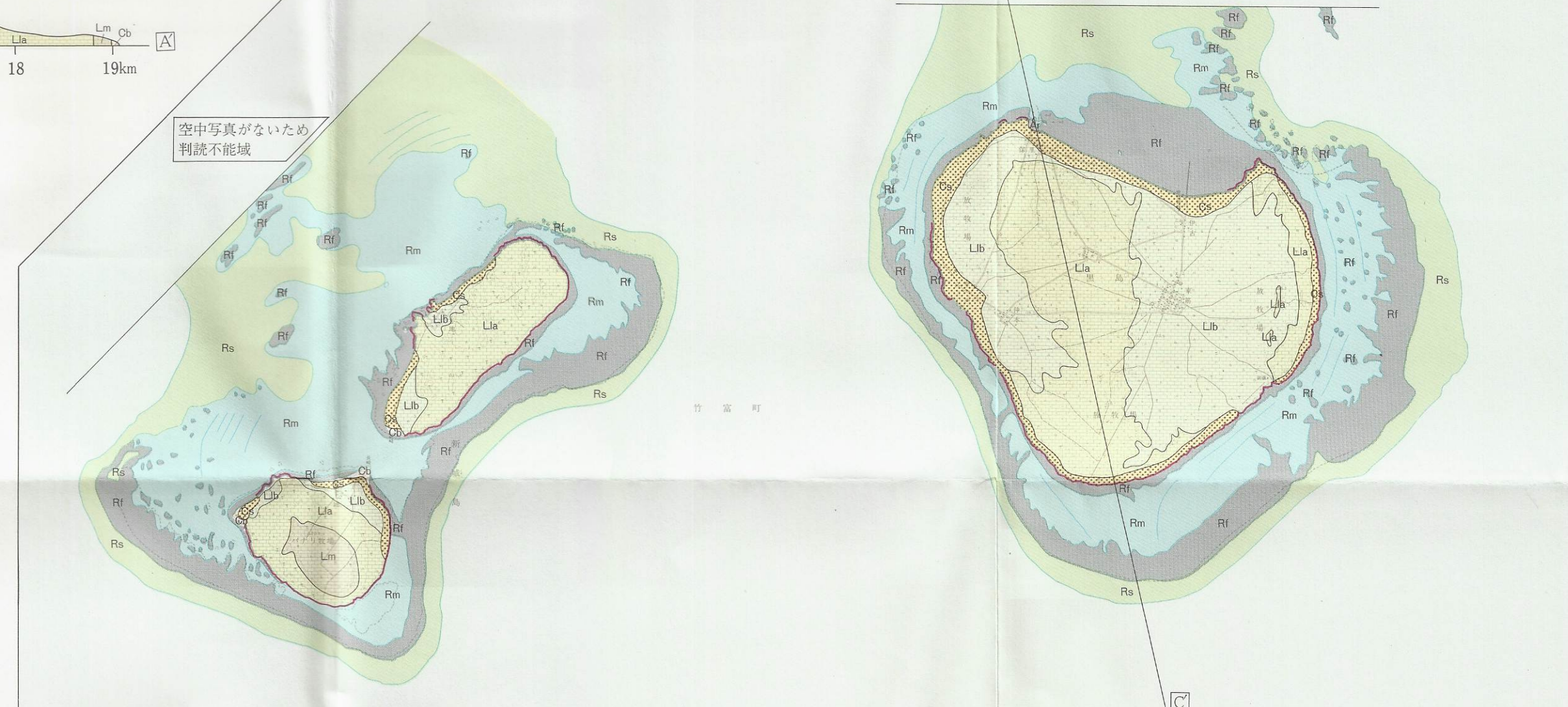
石垣島



小浜島



黒島



調査: 国土庁
実施機関: 沖縄県
調査者: 日崎 茂和 (琉球大学教員)
河名 隆男 (琉球大学教員)
木野 光雄 (関西大学)
渡久 地雄 (沖縄協会)
前田 英 (筑波大学)

Coordinator: National Land Agency
Working Organization: Okinawa Prefecture
Researchers: SHIGEKAZU MEZAKI (University of the Ryukyus)
TOSHIO KAWANAKI (University of the Ryukyus)
MOTOHARU KOBAI (Kansai University)
KEN TOGUCHI (Okinawa Association)
AKIRA MAEKAWA (University of Tsukuba)