沖縄県土地利用規制現況図 6-4

令和六年三月

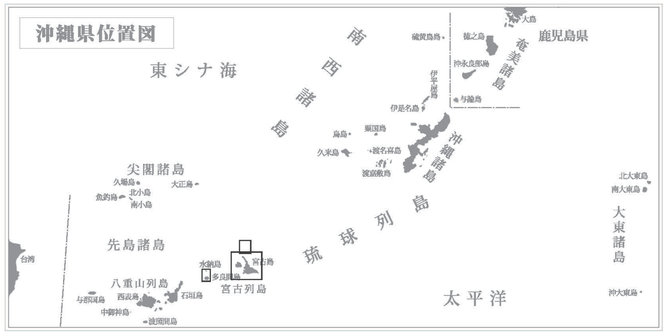

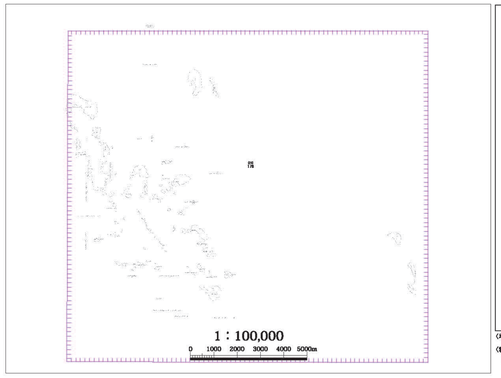

凡例

都市計画区域	生息地等保護区
市街化区域	風致地区
市街化調整区域	急傾斜地崩壊危険区域
用途地域（線引及び未線引都市計画区域）	砂防指定地
農業振興地域	地すべり防止区域
農用地区域	河川区域
森林地域	史跡名勝天然記念物
国有林	埋蔵文化財包蔵地
保安林	海岸保全区域：水産庁所管
自然公園地域	港湾局所管
特別地域	河川局所管
特別保護地区	農村振興局所管
海域公園地区	港湾区域
自然環境保全地域	港湾隣接地域
特別地区	臨港地区
鳥獣保護区特別保護地区	漁港区域

（地域森林計画対象民有林の非森林について）
地域森林計画対象民有林は非森林とする沖、森林地域から国有林を除いた区域になる。
（利用上の注意）
この図面は、「令和４年度沖縄県土地利用規制現況図数用帯」とあわせて利用されたい。
※説明書の番号と図面の番号は一致している。

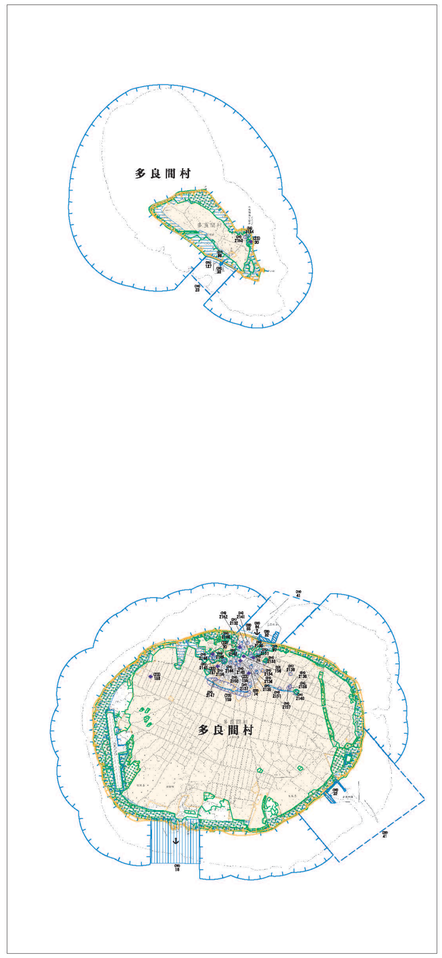

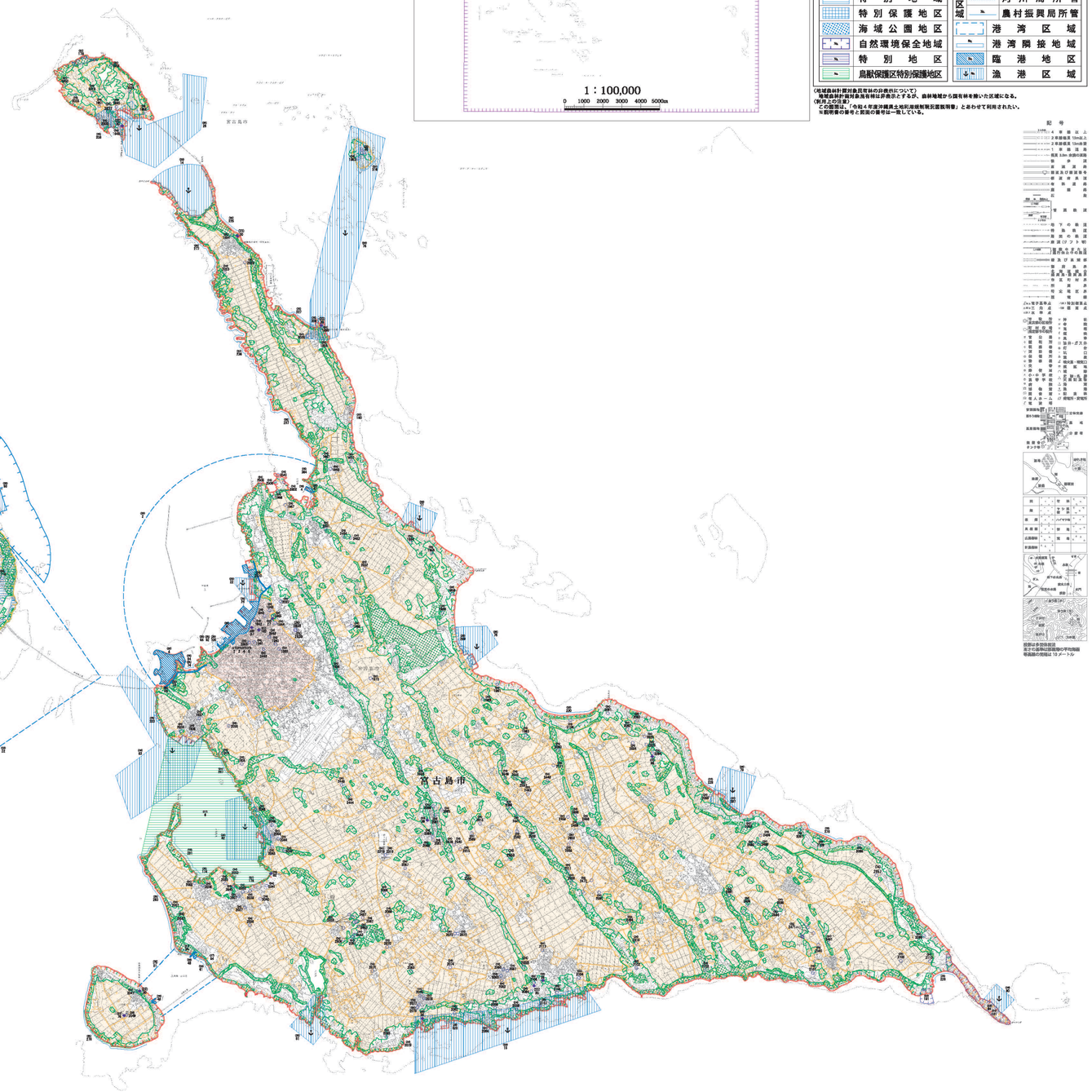

沖縄県

「測量法に基づく国土地理院長承認（複製） R 5JHf 252」「本製品を複製する場合には、国土地理院の長の承認を得なければならない。」

1：50,000
0 1000 2000 3000 4000 5000m

公益財団マネジメント株式会社
☎（098）882-4272