# 沖縄県土地利用規制現況図 6-4

令和五年三月

沖縄県

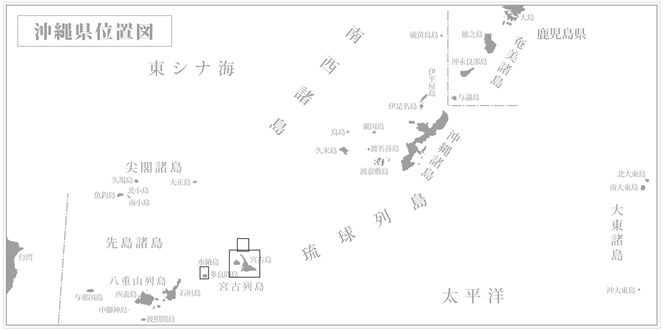


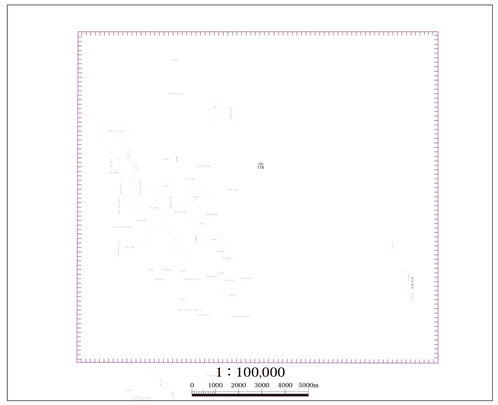


凡例

| | |
|---|---|
| 都市計画区域 | 生息地等保護区 |
| 市街化区域 | 風致地区 |
| 市街化調整区域 | 急傾斜地崩壊危険区域 |
| 用途地域（線引及び未線引都市計画区域） | 砂防指定地 |
| 農業振興地域 | 地すべり防止区域 |
| 農用地区域 | 河川区域 |
| 森林地域 | 史跡名勝天然記念物 |
| 国有林 | 埋蔵文化財包蔵地 |
| 保安林 | 海岸保全区域：水産庁所管 |
| 自然公園地域 | 港湾局所管 |
| 特別地域 | 河川局所管 |
| 特別保護地区 | 農村振興局所管 |
| 海域公園地区 | 港湾区域 |
| 自然環境保全地域 | 港湾隣接地域 |
| 特別地区 | 臨港地区 |
| 鳥獣保護区特別保護地区 | 漁港区域 |

〈地域森林計画対象民有林の非表示について〉
地域森林計画対象民有林は非表示とするが、森林地域から国有林を除いた区域になる。
〈利用上の注意〉
この図面は、「令和４年度沖縄県土地利用規制現況図説明書」とあわせて利用されたい。
※説明書の番号と図面の番号は一致している。

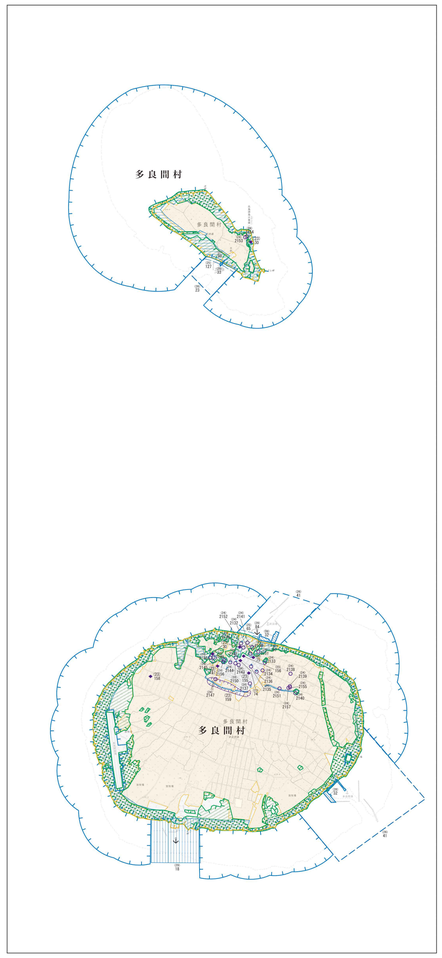

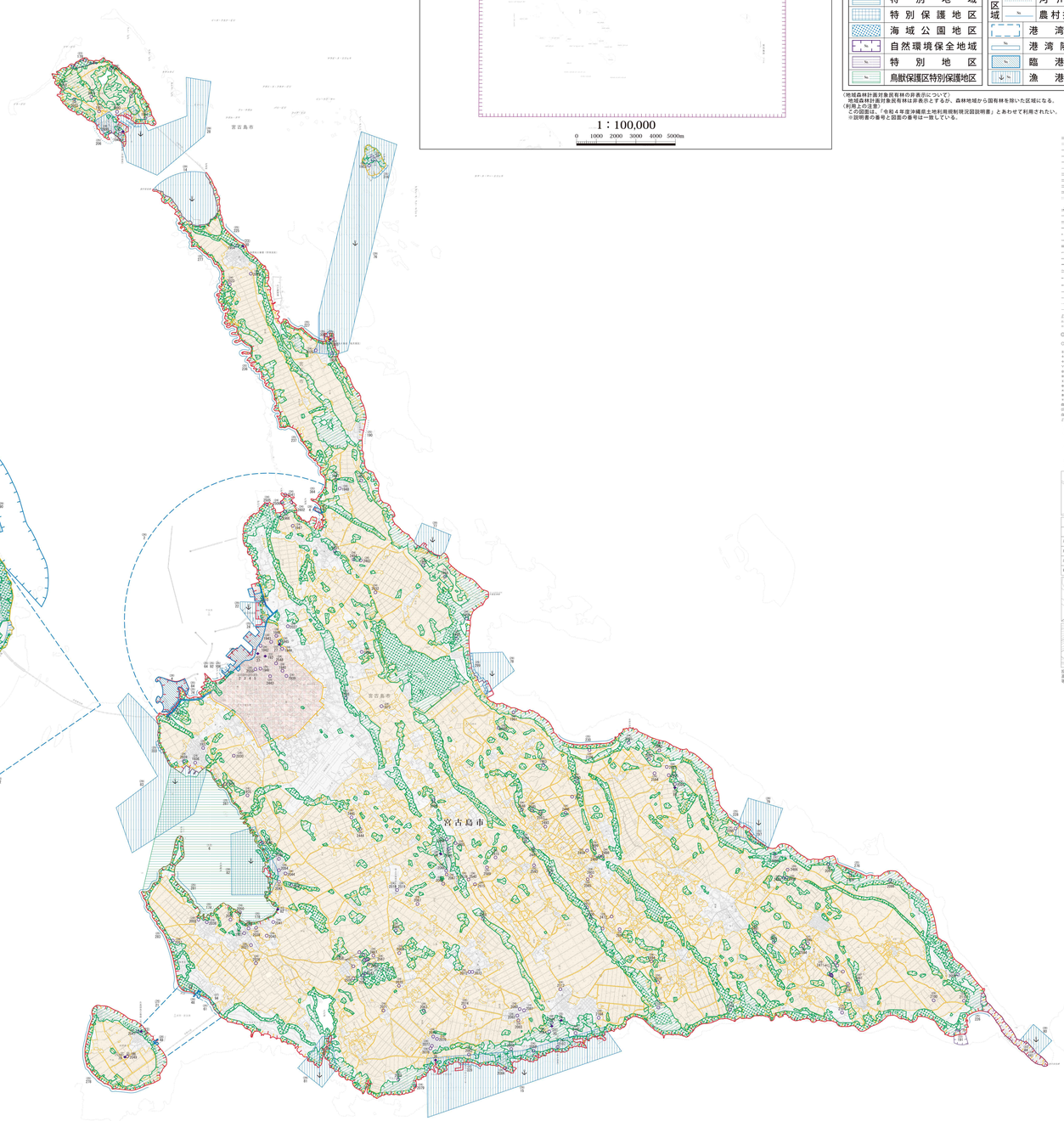


1：50,000
0 1000 2000 3000 4000 5000m

「測量法に基づく国土地理院長承認（複製） R 4JHI 225」「本製品を複製する場合には、国土地理院の長の承認を得なければならない。」

株式会社ゼンリンインターマップス
TEL.098-858-2055