令和５年度土地利用動向調査
土地利用転換動向基本図 6-4

令和六年三月

沖縄県

沖縄県位置図

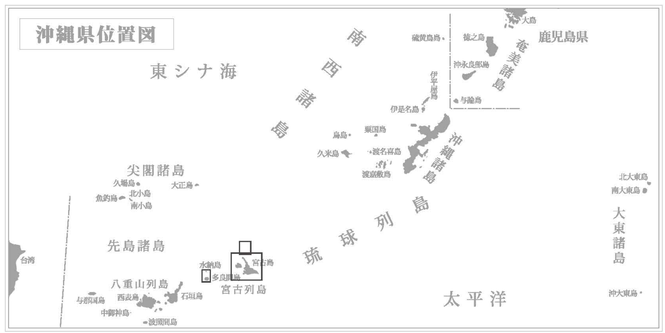

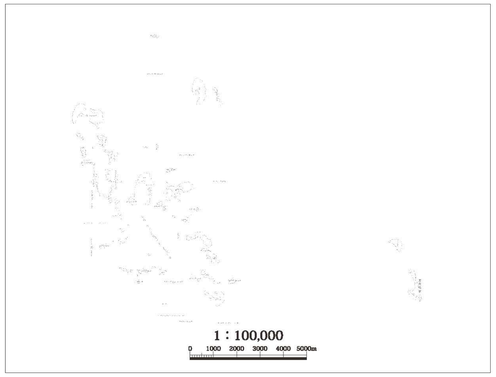

凡例

五地域	参考表示	記号
都市地域	市街化区域	
	市街化調整区域	
	その他都市計画区域及び準都市計画地域	
農業地域	農用地区域	
森林地域	国有林	
	地域森林計画対象民有林	
	保安林	
自然公園地域	特別地域	
	特別保護地区	
自然保全地域	特別地区	
	原生自然環境保全地域	

注：(1) 五地域の各地域の境界線が一致する場合の表示の優先順位は、都市、農業、森林、自然公園、自然保全の各地域の順としている。
(2) 海域上に表示されている自然公園地域は、その線で包括される海岸線で指定されていることを示す。
(3) 参考表示は、原則として、令和３年３月31日現在の国定地域図のものである。
(4) その他、都市計画区域における用途地域は、市街化区域及び市街化調整区域の都市計画の定められていない都市計画区域における用途地域を示す。

(利用上の注意)
この地図は、「土地利用動向調査」の調査結果のうち、令和４年度の土地利用転換動向について土地利用基本計画上どう変化したかをみやすく、図面の「土地利用転換動向分類」とあわせて利用されたい。

項目	対前期						調査カルテ記号
	宅地系		農地系		その他		
	5ha未満	5ha以上	5ha未満	5ha以上	5ha未満	5ha以上	
国土利用計画法に基づく土地取引の許可及び届出	□	▨	□	▨	□	▨	A
都市計画法に基づく開発許可	▲	●	▲	●	▲	●	B
農地法に基づく農地転用の許可及び届出(1,000㎡以上)	●	▨	●	▨	●	▨	C
農振農用地等の指定に関する法律に基づく開発許可	◆	▨	◆	▨	◆	▨	D
森林法に基づく開発許可等	◆	▨	◆	▨	◆	▨	E
自然公園法に基づく許可及び届出	✕	▨	✕	▨	✕	▨	F
自然環境保全法に基づく許可及び届出							G
沖縄県景観条例に基づく許可	■	▨	■	▨	■	▨	H

(注) 利用目的は、次の区分による。
宅地系：住宅・工場用地など、建築物の立地を利用目的とするもの。
農林地系：農用地の造成、道路等、生として農地等または森林としての利用を目的とするもの。
その他：レジャー施設、道路、排水路、土取場等、上記以外の利用を目的とするもの。

記号

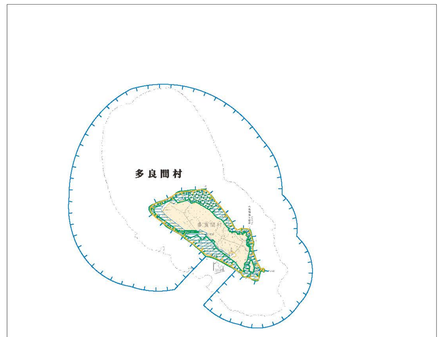

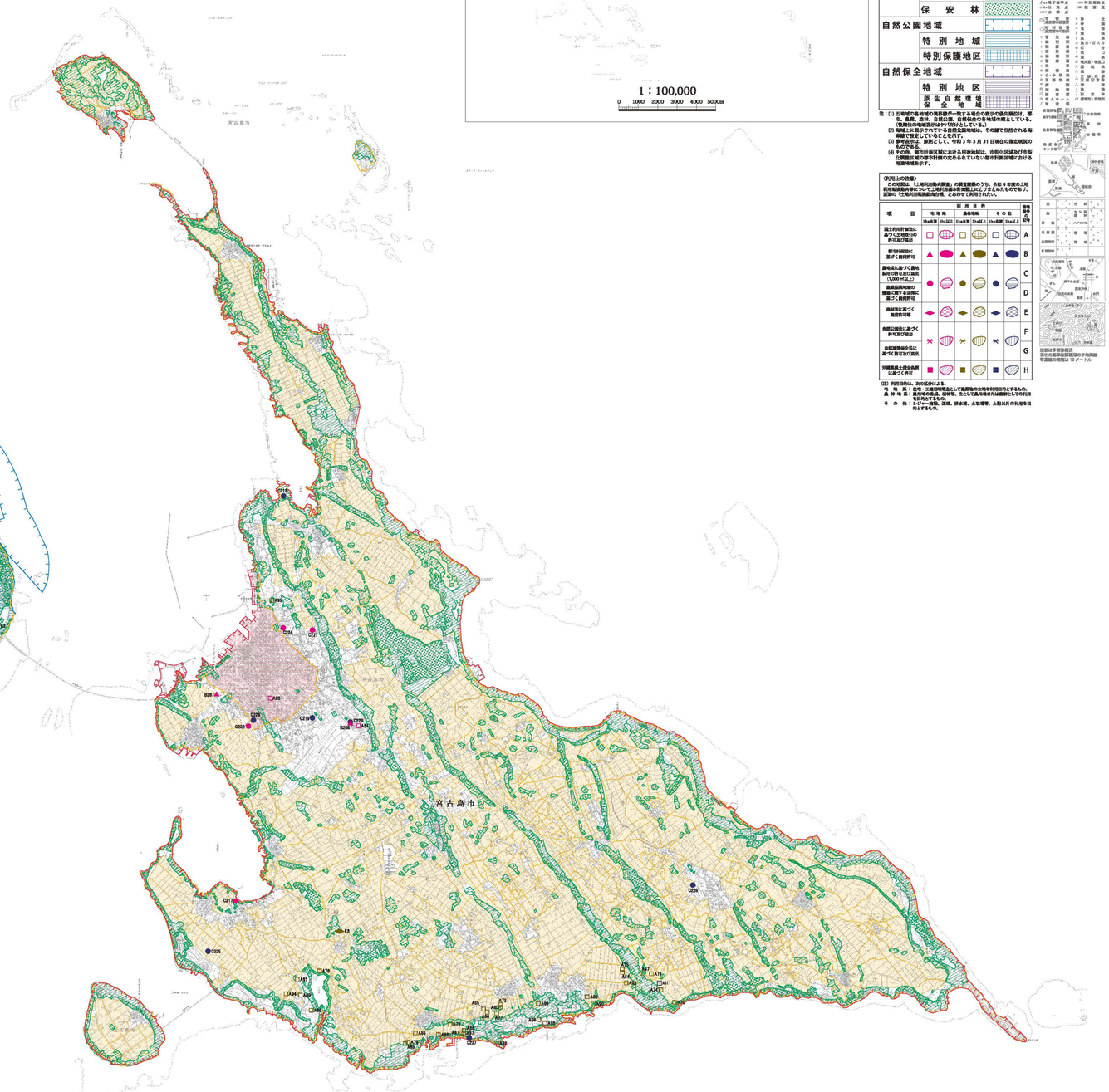

「測量法に基づく国土地理院長承認（複製） 承 5JHf 252」「本製品を複製する場合には、国土地理院の長の承認を得なければならない。」

1：50,000
0 1000 2000 3000 4000 5000m

久保測量マネジメント株式会社
☎（098）882-4272