

国営事業の概要

- 1. 事業目的 用水改良、加地かんがい
- 2. 受益面積 9,156ha
- 3. 計画基準年 昭和69年
- 4. 用水計画

作物	かんがい方式	かんがい期間
さとうきび	散水かんがい	1月1日～12月31日
菜の花	散水かんがい	1月1日～4月30日
露地野菜	散水かんがい	1月1日～12月31日
施設野菜	マイクログリーンかんがい	1月1日～12月31日
施設果樹	マイクログリーンかんがい	1月1日～12月31日
飼料作物	散水かんがい	1月1日～12月31日

5. 国営事業の主要工事内容

①地下ダム

名称	堤体型式	堤高(m)	堤長(m)	貯留貯水量(千m ³)	取水量(m ³ /s)
仲原地下ダム	地下連続型縦断型地下ダム	55.0	2,350	9,200	0.86
保良地下ダム	地下連続型縦断型地下ダム	26.0	2,600	1,600	0.30

②地下ダム取水施設

名称	諸元
地下ダム取水ポンプ	取水ポンプ58台(口径125mm) 揚水量0.162m ³ /s～0.467m ³ /s

③揚水機場

名称	諸元
仲地揚水機場	水中ポンプ2台(φ300渦巻型) 揚水量0.19m ³ /s×2

④用水路

名称	諸元
保良送水路	管水路延長 6.6km
東山3号送水路	管水路延長 1.3km
ミルク嶽3号送水路	管水路延長 0.4km
伊良部送水路	管水路延長 7.2km
牧山送水路	管水路延長 5.1km
伊良部湾水路	管水路延長 16.1km
菅原水路	管水路延長 10.1km
支源水路	管水路延長 8.1km

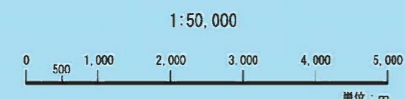
⑤ファームボンド・吐水槽

名称	諸元
牧山ファームボンド	V=15,962m ³
宮古吐水槽	V=560m ³

⑥加圧機場

名称	諸元
牧山加圧機場	水中ポンプ2台(φ250渦巻型) 揚水量0.13m ³ /s×2
神沖加圧機場	水中ポンプ2台(φ150渦巻型) 揚水量0.05m ³ /s×2
染島加圧機場	水中ポンプ2台(φ150渦巻型) 揚水量0.04m ³ /s×2
東築加圧機場	水中ポンプ2台(φ125渦巻型) 揚水量0.03m ³ /s×2
北新加圧機場	水中ポンプ2台(φ100渦巻型) 揚水量0.02m ³ /s×2

凡例	
.....	地下ダム
.....	地下ダム取水施設
.....	用水路(送水路)
.....	用水路(幹線用水路)
.....	用水路(支線用水路)
.....	加圧機場
.....	ファームボンド
.....	減圧水槽
.....	集水池
.....	地下ダム
.....	地下ダム取水施設
.....	副貯水池
.....	揚水機場
.....	用水路(送水路)
.....	用水路(幹線用水路)
.....	用水路(支線用水路)
.....	加圧機場
.....	ファームボンド
.....	受益地



「この地図は、国土地理院長の承認を得て、同院発行の数値地図50000(地図画像)及び数値地図25000(地図画像)を複製したものである。(承認番号 平23情複、第574号)」

Travel Map

Tarama village, Tarama Island & Minna Island

宮古島から多良間島まで飛行機で20分。
最も高い場所でも海拔34メートルの平坦な
多良間島は豊かな緑とサンゴ礁の海に囲まれた島だ。
のんびりゆったり島々を巡ろう。

多良間島のシンボル

- 村木 フクギ**
オトギリソウ科のフクギは、昔からファンジャラキイの糸で織まれ、防風、防風、防火林として農作物や家畜を守っています。
- 村花 タラマバナ(紅花)**
古くから染料や薬草として使われ、かつては首里王府に貢納品として上納されたこと由来したタラマバナの名称で呼ばれています。
- 村花木 センダン**
樹高15~20mの落葉高木。早春に淡紫色の小さな花をつけ、芳しい花の香りを放ちます。果実や幹皮は薬用として知られています。

- 村魚 ニバリ**
浅いサンゴ礁の海に生息する模様美しいハタ科の一種、カモンハタ。多良間ではニバリという名で知られています。
- 村鳥 ウズラ(ウツジャガマ)**
ウツジャガマと号するウズラは、多良間の島歌にも歌われ、昔から島の人に可愛がられてきました。



PICK-UP SPOT



水納島西部の沖合い



MINNA ISLAND

水納島

PICK-UP SPOT

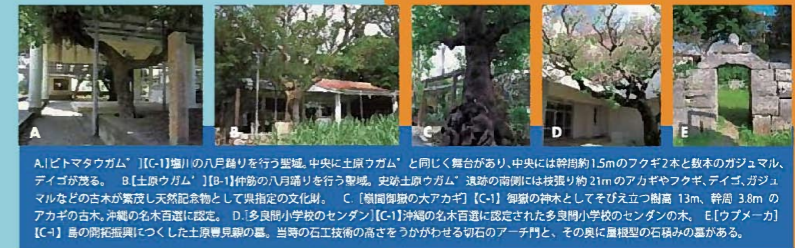


A. 島の西側のビーチ B. 水納港 15世紀後半、水納島を統治したミンナペーユナスを祭る。村指定文化財。 C. フクギに囲まれた水納島の家 D. パナリ橋 E. 水中より島の西側のビーチ


TARAMA ISLAND

多良間島

集落 Village map



A. [ビトマタウガム] [C-1] 塩川の八戸廻りを行う聖地。中央に土原ウガム、と同じく舞台があり、中央には約1.5mのフクギ木と数本のガジュマル、ダイオウが建ち。 B. [土原ウガム] [B-1] 仲島の八戸廻りを行う聖地。史跡土原ウガム。遠端の南側には約21mのアカギやフクギ、ダイオウ、ガジュマルなどの古木が繁茂し天然記念物として県指定の文化財。 C. [塩川御座の火アカギ] [C-1] 御座の神木としてそびえ立つ樹高13m、幹周3.8mのアカギの古木。沖縄の名木百選に認定。 D. 多良間小学校のセンダンの木。 E. [ウブエカ] [C-1] 島の開拓に関与した土原博見の墓。当時の石工技術の高さをうかがわせる石のアーチ門と、その奥に異型型の石積み墓がある。



A. [塩川御座のフクギ並木] [C-1] 約650mの歩道に続く樹高30~50mほどのフクギ並木と、御座を囲むイヌマキ、テリハボク、リュウキュウコウタンなどの樹木が天幕を形成。 B. [サトウキビ畑の農道] [D-2] 島の奥に広がるサトウキビ畑の農道。 C. 普天原海岸 [C-2] D. E. ミツコ公園の緑とビーチ [C-2]

道に迷ったら 鉄塔を探そう


多良間島の集落を離れると広大なサトウキビ畑と牧場が広がる。平坦な地形に、島を囲う防風林、村落を囲う樹林、屋敷を囲うフクギなどの緑をたたく。水納島も高低差はあまりないが、一般に平坦な砂地で防風林が島を囲う。両島とも隆起サンゴ礁から成り、島の周りは岸から300mないし1,000mほどのところで環礁に囲われている。集落内の道は鉄塔の目印になっており、農道は集落から放射状にトウブリに達し、外環一周道路と交差する。地図上の海岸線に記された「トウブリ」とは「海への出入口」の意である。多良間村独特のことばには、飯を「+」、芋を「(m)」、リ(L+)などの一般の表記では困難な特殊音がある。それらは下の歯の裏に舌の先をついたり、唇を閉じて発音したり、初めて訪れる人は道に迷うことが多い。迷ったときは集落の北、八重山道見台近くの2本の電波塔を目印にして、およその自分の位置を確認しよう。

緑とトウブリと島のことば

多良間島の集落を離れると広大なサトウキビ畑と牧場が広がる。平坦な地形に、島を囲う防風林、村落を囲う樹林、屋敷を囲うフクギなどの緑をたたく。水納島も高低差はあまりないが、一般に平坦な砂地で防風林が島を囲う。両島とも隆起サンゴ礁から成り、島の周りは岸から300mないし1,000mほどのところで環礁に囲われている。集落内の道は鉄塔の目印になっており、農道は集落から放射状にトウブリに達し、外環一周道路と交差する。地図上の海岸線に記された「トウブリ」とは「海への出入口」の意である。多良間村独特のことばには、飯を「+」、芋を「(m)」、リ(L+)などの一般の表記では困難な特殊音がある。それらは下の歯の裏に舌の先をついたり、唇を閉じて発音したり、初めて訪れる人は道に迷うことが多い。迷ったときは集落の北、八重山道見台近くの2本の電波塔を目印にして、およその自分の位置を確認しよう。



A. 白砂の美しいウブドゥマリ・トウブリ [B-1] B. 前泊港 [C-1] C. 八重山道見台 [B-1] D. 八重山道見台から見る水納島方面 [B-1] E. 多良間島北西部の沖合い



A. 多良間島南西部沖合いのおすすめダイビングスポット B. 空港から島の中央部へ、多良間島港 [A-2] C. サトウキビ畑の地中 [B-2] D. 多良間島港入口 [A-2]

DATA MINNA ISLAND

面積: 2.16km²
周囲: 約6.5km
人口: 4人
位置: 多良間島の北西約8km

location

DATA TARAMA ISLAND

面積: 19.81km²
周囲: 約20km
人口: 1,195人
位置: 宮古島の西方約67km
石垣島の北東約35km
平均気温: 23.8℃

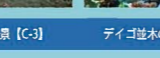
location

PICK-UP SPOT



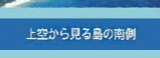
のどかな牧場風景 [C-3]

PICK-UP SPOT



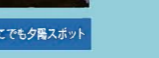
ダイオウ木のトンネル [C-3]

PICK-UP SPOT



上空から見る島の南側

PICK-UP SPOT



南西から北東部44°でも夕陽スポット

Tarama village

日本で最も美しい村連合加盟
沖縄県多良間村



発行日/平成30年7月31日
発行/多良間村観光振興課
沖縄県宮古郡多良間村字仲筋 99-2
TEL.0980-79-2260 FAX.0980-79-2664
<http://www.vill.tarama.okinawa.jp/>

宮古管内の年間行事

■ 月毎のイベント

4月
海開き
サトウキビの日、モスクの日

5月
黒糖の日、ゴーヤの日

6月
海神祭
土壌保全の日

7月
マンゴーまつり、牛まつり
宮古地域農林水産海岸清掃
サニツ浜カーニバル、

8月
おきなわ食材の店登録
漂着物アートコンクール
パヤオまつり

9月
宮国の大綱引き
多良間村八月踊り

10月
島尻のパーントゥ

11月
美ぎ島グリーンネット活動
宮古の産業まつり
防風林の日

12月
美ぎ島グリーンネット活動

1月
さとうきび製糖開始

2月
美ぎ島グリーンネット活動

3月
多良間のうぶり



海神祭



島尻のパーントゥ



美ぎ島グリーンネット活動

漁港でのイベント風景

■ イベント情報



海神祭



海神祭



パヤオの日 マグロ解体ショー



パヤオの日 パヤオペイント



パヤオの日 カツオー一本釣り



パヤオの日 もずくつかみ取り



漁民運動会



漁民運動会