

事業地区位置図

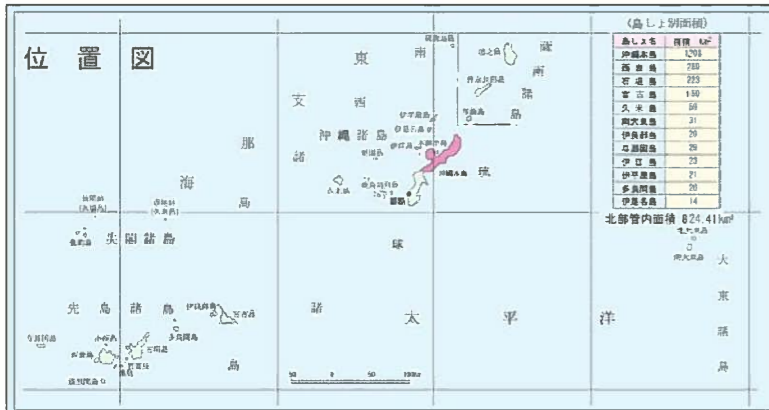
令和3年度 宮古管内図

令和3年度 宮古管内事業位置図 S=1:100,000

宮古島市(平良・城辺・下地・上野・伊良部) / 多良間村

事業地区位置図

令和3年度 宮古管内図



【宮古島市平良】

番号	事業名	地区名	事業量	事業工期
1	水利施設整備事業(水利区域)	徳島	区画整理 A=30.4ha 緑地かんがい A=66.4ha	H26~R5
2	農地整備事業	西原第4	区画整理 A=57.3ha	R3~R8
3	農地整備事業	宮崎	区画整理 A=45.1ha	R3~R9
4	治山・造林事業	荷川取	緑地 A=2.7ha	R2~R8
5	水産生活基盤整備事業(一般)	荷川取	設計・土木一式	H24~R3
6	水産生活基盤整備事業(一般)	志那	設計・土木一式	H27~R4
7	水産生活基盤整備事業(一般)	伊保	設計・土木一式	H30~R3

【宮古島市伊良部】

番号	事業名	地区名	事業量	事業工期
37	水利施設整備事業(港村水利)	魚口	区画整理 A=99.2ha	R1~R5
38	農業高層整備促進事業(上野)	上野	緑地かんがい A=24.8ha	R3~R7
39	農地整備事業	久松	区画整理 A=31.8ha	H24~R3
40	農地整備事業	久松	区画整理 A=22.4ha	H30~R4

【宮古島市下地】

番号	事業名	地区名	事業量	事業工期
35	農地整備事業	上地中部	区画整理 A=29.9ha	H29~R8
34	農地整備事業	新竹アラ	区画整理 A=10.8ha	R2~R6
33	農業高層整備促進事業(池田)	池田	資金貸付一式	R2~R4
32	農業高層整備促進事業	上地中部	緑地かんがい A=28.7ha	R3~R7

【宮古島市城辺】

番号	事業名	地区名	事業量	事業工期
8	水利施設整備事業(港村水利)	下野	緑地かんがい A=54.1ha	H29~R3
9	水利施設整備事業(港村水利)	真島	緑地かんがい A=71.7ha	H30~R6
10	水利施設整備事業(水利区域)	民中	区画整理 A=50.2ha 緑地かんがい A=60.2ha	H24~R3
11	水利施設整備事業(水利区域)	橋南	区画整理 A=40.2ha 緑地かんがい A=43.2ha	H25~R4
12	水利施設整備事業(水利区域)	更竹	区画整理 A=38.6ha 緑地かんがい A=38.6ha	H25~R4
13	水利施設整備事業(水利区域)	稲地	区画整理 A=60.2ha 緑地かんがい A=60.2ha	H25~R4
14	水利施設整備事業(水利区域)	伏間	区画整理 A=45.9ha 緑地かんがい A=45.9ha	H26~R5
15	水利施設整備事業(水利区域)	ツブラ	区画整理 A=48.9ha 緑地かんがい A=48.9ha	H28~R4
16	水利施設整備事業(水利区域)	西中	区画整理 A=59.2ha 緑地かんがい A=59.2ha	H27~R6
17	水利施設整備事業(水利区域)	上野	区画整理 A=20.2ha 緑地かんがい A=20.2ha	H27~R4
18	農地整備事業	老山	区画整理 A=22.4ha	H29~R4
19	農地整備事業	真島	区画整理 A=50.4ha	H28~R7
20	農地整備事業	下野	区画整理 A=51.8ha	H28~R6
21	農地整備事業	新島	区画整理 A=55.8ha	R3~R6
22	農地整備事業	波平	区画整理 A=55.1ha	R2~R7
23	農地整備事業	上野	区画整理 A=30.2ha	R2~R7
24	農地整備事業	仲原	区画整理 A=22.2ha	H30~R4
25	農地整備事業	大野	区画整理 A=12.2ha	R2~R6
26	農地整備事業	砂川第2	区画整理 A=5.6ha	R2~R6
27	農業高層整備促進事業(池田)	砂川第3	水管理施設一式	R2~R4
28	農業高層整備促進事業(池田)	稲地	水管理施設一式	R2~R4
29	農業高層整備促進事業	手塚	区画整理 A=18.8ha 緑地かんがい A=18.8ha	H29~R5
30	農業高層整備促進事業	更竹	区画整理 A=9.2ha 緑地かんがい A=9.2ha	R1~R5
31	団地整備事業	新島	防風施設 L=627.0m	H29~R3

【多良間村】

番号	事業名	地区名	事業量	事業工期
41	農地整備事業	カシノ	区画整理 A=38.3ha	H26~R4
42	農地整備事業	種子川	区画整理 A=88.2ha	R1~R7
43	農業高層整備促進事業(池田)	稲地	水管理施設一式	R3~R5
44	農業高層整備促進事業	稲地	区画整理 A=11.3ha	H29~R4
45	農業高層整備促進事業	高島	区画整理 A=20.2ha	H30~R4
46	農業高層整備促進事業	大野	区画整理 A=20.2ha	R3~R7
47	団地整備事業	多良間	防風施設一式	H29~R4
48	治山・造林事業	稲地	A=0.28ha	R3

凡例(事業一覧表)

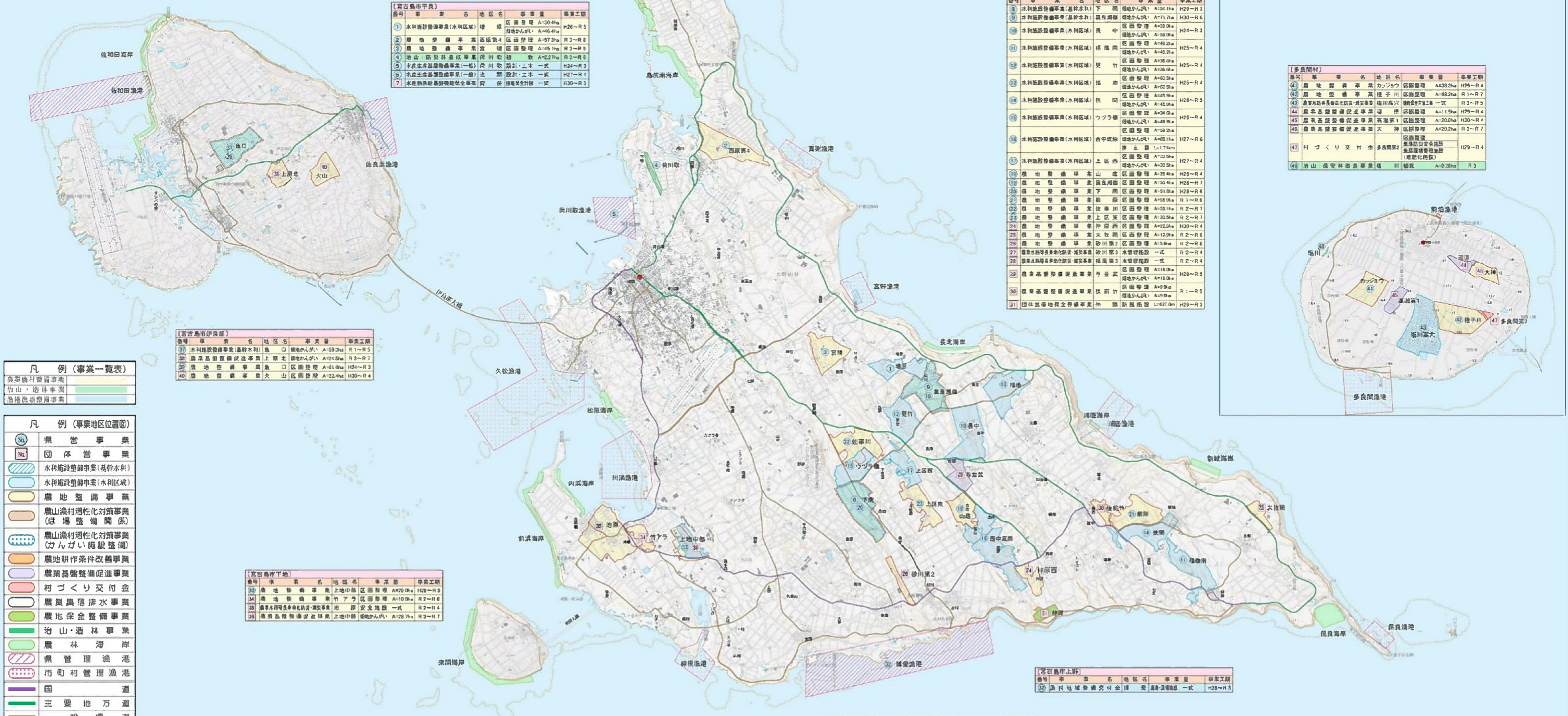
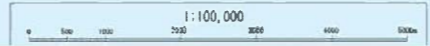
- 農業高層整備促進事業
- 治山・造林事業
- 農地整備促進事業

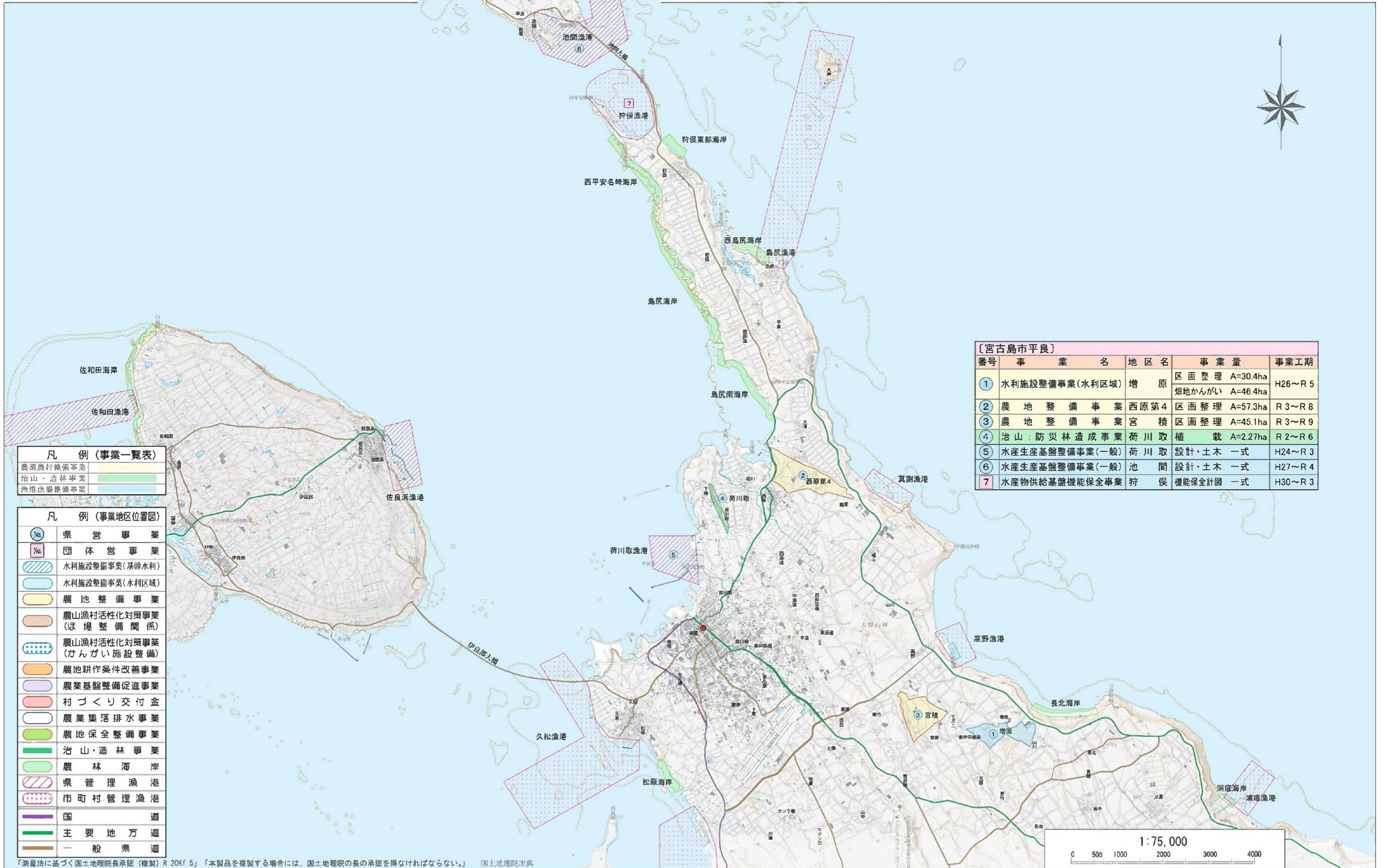
凡例(事業地区位置図)

- 農営事業
- 団地事業
- 水利施設整備事業(港村水利)
- 水利施設整備事業(水利区域)
- 農地整備事業
- 農山漁村活性化対策事業(緑地整備関係)
- 農山漁村活性化対策事業(かんがい施設整備)
- 農地耕作条件改善事業
- 農業高層整備促進事業
- 村づくり交付金
- 農業高層排水事業
- 農地保全整備事業
- 治山・造林事業
- 農林海岸
- 農管理漁港
- 市町村管理漁港
- 国
- 主要地方道
- 一般県道

「測量法に基づく国土地理院長承認(複製) R 20Kf 5」 「本製品を複製する場合には、国土地理院の長の承認を得なければならない。」

国土地理院出典





凡例(事業一覧表)

農業農村整備事業
治山・造林事業
漁港漁場整備事業

凡例(事業地区位置図)

No.	県営事業
No.	団体営事業
斜線	水利施設整備事業(基幹水利)
水色	水利施設整備事業(水利区域)
黄色	農地整備事業
茶色	農山漁村活性化対策事業(ぼ場整備関係)
点線	農山漁村活性化対策事業(かんがい施設整備)
オレンジ	農地耕作条件改善事業
紫	農業基盤整備促進事業
赤	村づくり交付金
白	農業集落排水事業
緑	農地保全整備事業
緑	治山・造林事業
緑	農林海岸
斜線	県管理漁港
点線	市町村管理漁港
紫	国
緑	主要地方道
茶	一般県道

〔宮古島市平良〕

番号	事業名	地区名	事業量	事業工期
①	水利施設整備事業(水利区域)	増原	区画整理 A=30.4ha 畑地かんがい A=46.4ha	H26~R5
②	農地整備事業	西原第4	区画整理 A=57.3ha	R3~R8
③	農地整備事業	宮積	区画整理 A=45.1ha	R3~R9
④	治山・防災林造成事業	荷川取	植栽 A=2.27ha	R2~R6
⑤	水産生産基盤整備事業(一般)	荷川取	設計・土木 一式	H24~R3
⑥	水産生産基盤整備事業(一般)	池間	設計・土木 一式	H27~R4
⑦	水産物供給基盤機能保全事業	狩俣	機能保全計画 一式	H30~R3

「測量法に基づく国土地理院長承認(複製)R 20kf 5」「本製品を複製する場合には、国土地理院の長の承認を得なければならない。」 国土地理院出典



【宮古島市城辺】				
番号	事業名	地区名	事業量	事業工期
8	水利施設整備事業(基幹水利)	下南	畑地かんがい A=54.1ha	H29~R3
9	水利施設整備事業(基幹水利)	真良瀬嶺	畑地かんがい A=71.7ha	H30~R6
10	水利施設整備事業 水利区域	長中	区画整理 A=59.0ha	H24~R3
			畑地かんがい A=59.0ha	
11	水利施設整備事業 水利区域	福嶺南	区画整理 A=49.2ha	H25~R4
			畑地かんがい A=49.2ha	
12	水利施設整備事業 水利区域	更竹	区画整理 A=36.6ha	H25~R4
			畑地かんがい A=36.6ha	
13	水利施設整備事業 水利区域	福地	区画整理 A=60.5ha	H25~R4
			畑地かんがい A=60.5ha	
14	水利施設整備事業 水利区域	狭間	区画整理 A=45.9ha	H26~R5
			畑地かんがい A=45.9ha	
15	水利施設整備事業 水利区域	ウヅラ嶺	区画整理 A=34.6ha	H26~R4
			畑地かんがい A=49.9ha	
16	水利施設整備事業 水利区域	西中底原	区画整理 A=59.2ha	H27~R6
			畑地かんがい A=88.1ha	
			排水路 L=1.71km	
17	水利施設整備事業 水利区域	上区西	区画整理 A=30.5ha	H27~R4
			畑地かんがい A=30.5ha	
18	農地整備事業	山底	区画整理 A=28.4ha	H26~R4
19	農地整備事業	真良瀬嶺	区画整理 A=50.4ha	H28~R7
20	農地整備事業	下南	区画整理 A=51.8ha	H28~R6
21	農地整備事業	前原	区画整理 A=55.9ha	R1~R6
22	農地整備事業	佐事川	区画整理 A=55.1ha	R2~R7
23	農地整備事業	上区東	区画整理 A=30.5ha	R2~R7
24	農地整備事業	仲原西	区画整理 A=22.5ha	H30~R4
25	農地整備事業	大牧南	区画整理 A=12.9ha	R2~R6
26	農地整備事業	砂川第2	区画整理 A=5.6ha	R2~R6
27	農業水路等長寿命化防災・減災事業	砂川第3	水管理施設 一式	R2~R4
28	農業水路等長寿命化防災・減災事業	福里第3	水管理施設 一式	R2~R4
29	農業基盤整備促進事業	与並武	区画整理 A=18.0ha	H29~R5
			畑地かんがい A=18.0ha	
30	農業基盤整備促進事業	後前竹	区画整理 A=9.0ha	R1~R5
31	団体営農地保全整備事業	仲原	畑地かんがい A=9.0ha	H29~R3
			防風施設 L=627.0m	

凡例(事業一覧表)

興業農村整備事業	
治山・造林事業	
漁港漁場整備事業	

凡例(事業地区位置図)

No	県営事業
No	団体営事業
	水利施設整備事業(基幹水利)
	水利施設整備事業(水利区域)
	農地整備事業
	農山漁村活性化対策事業(ほ場整備関係)
	農山漁村活性化対策事業(かんがい施設整備)
	農地耕作条件改善事業
	農業基盤整備促進事業
	村づくり交付金
	農業集落排水事業
	農地保全整備事業
	治山・造林事業
	農林海岸
	県管理漁港
	市町村管理漁港
	国
	主要地方道
	一般県道

「測量法に基づく国土地理院長承認(複製)R.2021.5」本製品を複製する場合には、国土地理院の長の承認を得なければならない。」





凡例 (事業一覧表)

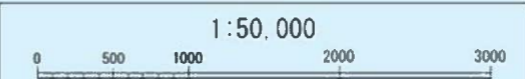
農業農村整備事業	治山・造林事業	漁港漁場整備事業
----------	---------	----------

凡例 (事業地区位置図)

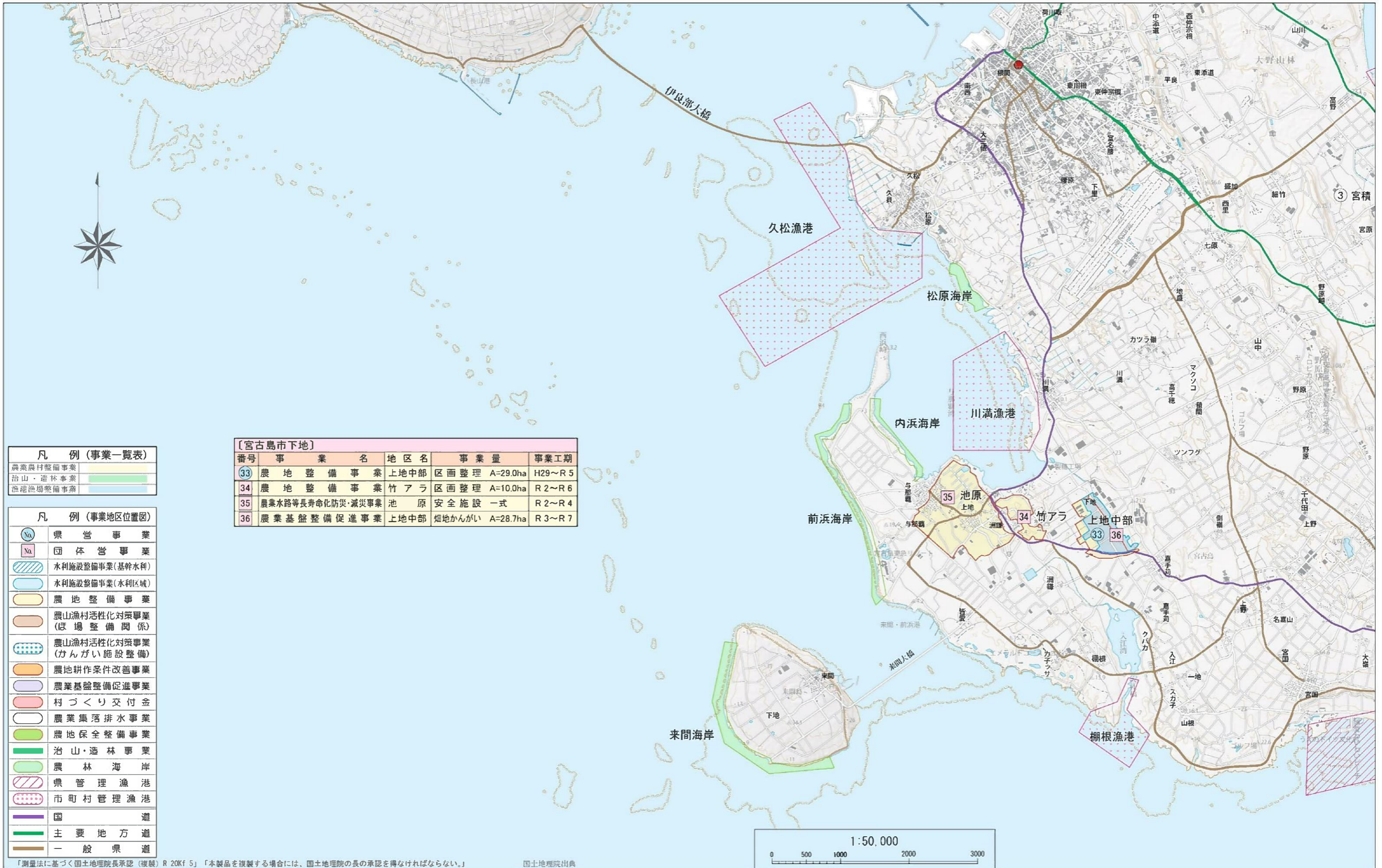
県営事業	団 体 営 事 業
水利施設整備事業(基幹水利)	水利施設整備事業(水利区域)
農地整備事業	農山漁村活性化対策事業(ほ場整備関係)
農山漁村活性化対策事業(かんがい施設整備)	農地耕作条件改善事業
農業基盤整備促進事業	村づくり交付金
農業集落排水事業	農地保全整備事業
治山・造林事業	農林海岸
県管理漁港	市町村管理漁港
国 道	主 要 地 方 道
一 般 県 道	

〔宮古島市上野〕

番号	事業名	地区名	事業量	事業工期
32	漁村地域整備交付金	博愛	漁港・漁場施設一式	H28~R3



「測量法に基づく国土地理院長承認(複製) R 20Kf 5」 「本製品を複製する場合には、国土地理院の長の承認を得なければならない。」 国土地理院出版



【宮古島市下地】

番号	事業名	地区名	事業量	事業工期
33	農地整備事業	上地中部	区画整理 A=29.0ha	H29~R5
34	農地整備事業	竹アラ	区画整理 A=10.0ha	R2~R6
35	農業水路等長寿命化防災・減災事業	池原	安全施設 一式	R2~R4
36	農業基盤整備促進事業	上地中部	畑地かんがい A=28.7ha	R3~R7

凡例 (事業一覧表)

農業農村整備事業	
治山・造林事業	
漁港漁場整備事業	

凡例 (事業地区位置図)

No.	県営事業
No.	団体営事業
斜線	水利施設整備事業(基幹水利)
水色	水利施設整備事業(水利区域)
黄色	農地整備事業
茶色	農山漁村活性化対策事業(ぼ場整備関係)
点線	農山漁村活性化対策事業(かんがい施設整備)
オレンジ	農地耕作条件改善事業
紫	農業基盤整備促進事業
赤	村づくり交付金
白	農業集落排水事業
緑	農地保全整備事業
緑	治山・造林事業
緑	農林海岸
斜線	県管理漁港
斜線	市町村管理漁港
紫	国道
緑	主要地方道
茶	一般県道

「測量法に基づく国土地理院長承認(複製)R 20Kf 5」「本製品を複製する場合には、国土地理院の長の承認を得なければならない。」 国土地理院出版

事業地区位置図

令和3年度 宮古管内事業位置図 S=1:50,000 宮古島市(伊良部)

令和3年度 宮古管内図

〔宮古島市伊良部〕				
番号	事業名	地区名	事業量	事業工期
37	水利施設整備事業(基幹水利)	魚口	畑地かんがい A=59.3ha	R1~R5
38	農業基盤整備促進事業	上原北	畑地かんがい A=24.5ha	R3~R7
39	農地整備事業	魚口	区画整理 A=61.6ha	H24~R3
40	農地整備事業	火山	区画整理 A=22.4ha	H30~R4



「測量法に基づく国土地理院長承認(複製)R20kf5」  
「本製品を複製する場合には、国土地理院の長の承認を得なければならない。」  
国土地理院出版

事業地区位置図

令和3年度 宮古管内事業位置図 S=1:50,000 多良間村

令和3年度 宮古管内図



〔多良間村〕				
番号	事業名	地区名	事業量	事業工期
41	農地整備事業	カッジョウ	区画整理 A=38.3ha	H26~R4
42	農地整備事業	種子川	区画整理 A=68.2ha	R1~R7
43	農業水路等長寿命化防災・減災事業	塩川高穴	機能保全対策工一式	R3~R5
44	農業基盤整備促進事業	迎原	区画整理 A=11.9ha	H29~R4
45	農業基盤整備促進事業	高瀬第1	区画整理 A=20.0ha	H30~R4
46	農業基盤整備促進事業	大神	区画整理 A=20.2ha	R3~R7
47	村づくり交付金	多良間第2	区画整理 集落防災安全施設 集落環境管理施設 (堆肥化施設)	H29~R4
48	治山・保安林改良事業	塩川	植栽 A=0.28ha	R3

凡例(事業一覧表)	
農業農村整備事業	(Blue hatched pattern)
治山・造林事業	(Green hatched pattern)
漁港漁場整備事業	(Red hatched pattern)

凡例(事業地区位置図)	
Na	県営事業
Na	団体営事業
(Blue hatched)	水利施設整備事業(基幹水利)
(Blue circle)	水利施設整備事業(水利区域)
(Yellow)	農地整備事業
(Orange)	農山漁村活性化対策事業(ぼ場整備関係)
(Blue dotted)	農山漁村活性化対策事業(かんがい施設整備)
(Orange dotted)	農地耕作条件改善事業
(Purple)	農業基盤整備促進事業
(Red dotted)	村づくり交付金
(White circle)	農業集落排水事業
(Green)	農地保全整備事業
(Green hatched)	治山・造林事業
(Green circle)	農林海岸
(Red hatched)	県管理漁港
(Red dotted)	市町村管理漁港
(Purple line)	国道
(Green line)	主要地方道
(Brown line)	一般県道



国土地理院出版