

# 事業地区位置図 宮古管内

S=1:100,000

① 宮古北 (池間島灯台より北西方向31km)

凡例	
事業一覧表	
	農業農村整備事業
	治山・造林事業
	漁港漁業整備事業
事業地区位置図	
	県営事業
	団体営事業
	土地改良営事業
	かんがい排水事業
	水利区域内農地集積促進整備事業
	県営畑地帯総合整備事業
	農山漁村活性化プロジェクト支援交付金 (ほ場整備関係)
	農山漁村活性化プロジェクト支援交付金 (かんがい施設整備)
	農地保全整備事業
	水質保全対策事業
	ため池等整備事業
	治山・造林事業
	村づくり交付金
	農林海岸
	県管理(漁港指定区域)
	市町村管理(漁港指定区域)
	旧市町村界

(宮古島市平良)				
番号	事業名	地区名	事業量	事業工期
1	県営かんがい排水事業	西原東	畑地かんがい A=79.6ha	H21~H26
2	県営かんがい排水事業	松原	畑地かんがい A=62.4ha	H20~H25
3	水利区域	松原南	畑地かんがい A=37.1ha	H22~H27
4	県営畑地帯総合整備事業(担い手支援型)	西原第1	区画整理 A=36.6ha	H19~H24
5	県営畑地帯総合整備事業(担い手支援型)	西原第2(II期)	区画整理 A=42.3ha	H21~H26
6	県営畑地帯総合整備事業(担い手支援型)	松原	区画整理 A=62.4ha	H20~H25
7	県営農地保全整備事業	狩俣・島尻	防風施設 L=2,364m	H20~H24
8	県営畑地帯総合整備事業(担い手支援型)	地盛南	区画整理 A=26.0ha	H21~H26
9	村づくり交付金	久松	農道工 L=3,735m 排水路工 L=687m その他 一式	H20~H24
10	水産基盤機能保全事業	荷川取	調査業務一式	H23
11	水産基盤機能保全事業	池間	調査業務一式	H23
12	水産環境整備事業	宮古北	浮遊物除去・設置一式	H23
13	漁村再交付金	宮古島東	漁港・漁場施設一式	H20~H25
14	漁村再交付金	宮古島西	漁港・漁場施設一式	H21~H26
15	離島漁業再生支援交付金事業	池間ほか4集落	種苗放流ほか	H21~
16	保安林改良事業	狩俣	植栽工 A=0.10ha 防風工 L=170m	H23~H24
17	海岸防災林造成事業	狩俣	植栽工 A=0.20ha 防風工 L=537m	H23

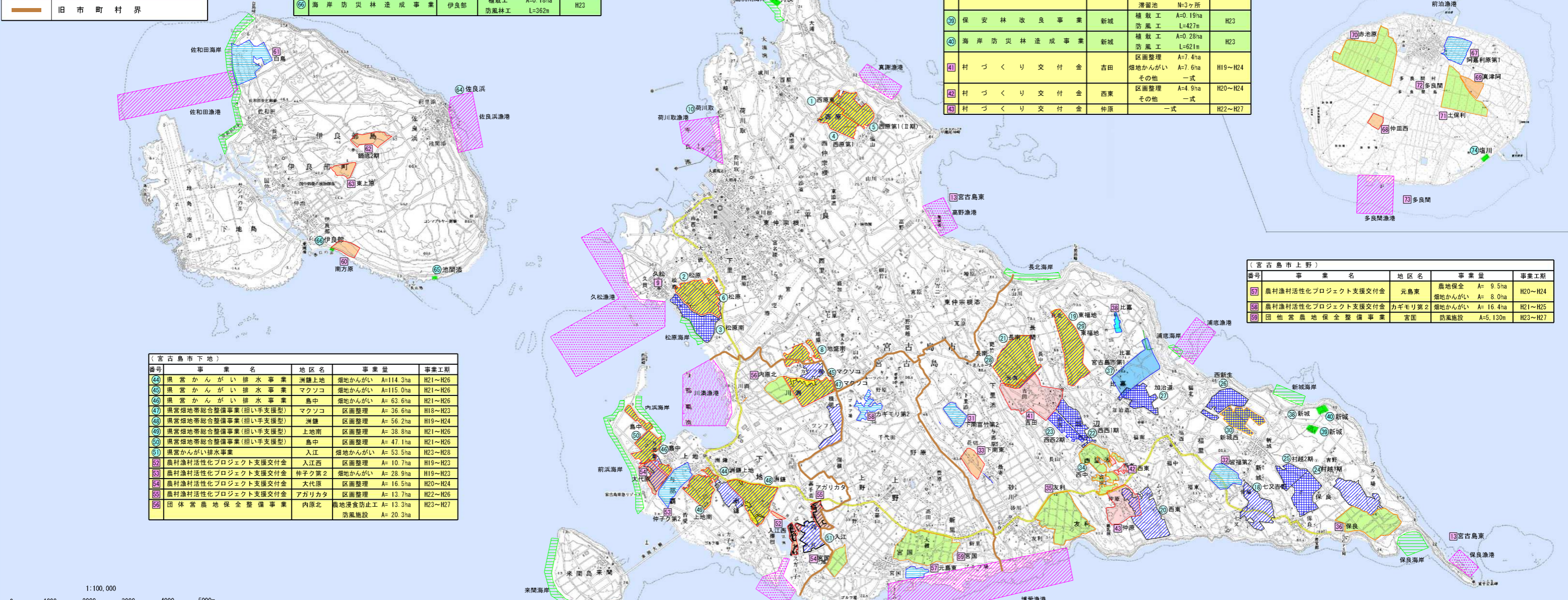
(宮古島市伊良部)				
番号	事業名	地区名	事業量	事業工期
60	農山漁村活性化プロジェクト支援交付金	南方原	区画整理 A=11.4ha	H19~H23
61	農山漁村活性化プロジェクト支援交付金	白鳥	貯水池補修 一式	H19~H23
62	農山漁村活性化プロジェクト支援交付金	鶴庭2期	区画整理 A=12.5ha	H20~H24
63	農山漁村活性化プロジェクト支援交付金	東上原	区画整理 A=12.5ha	H22~H26
64	水産生産基盤整備事業	佐良浜	保管施設 一式 水城施設 一式 輸送施設 一式	H14~H24
65	海岸防災林造成事業	池間浜	植栽工 A=0.18ha 防風工 L=378m	H23
66	海岸防災林造成事業	伊良部	植栽工 A=0.18ha 防風林工 L=362m	H23

(宮古島市下地)				
番号	事業名	地区名	事業量	事業工期
44	県営かんがい排水事業	洲鎌上地	畑地かんがい A=114.3ha	H21~H26
45	県営かんがい排水事業	マクソコ	畑地かんがい A=115.0ha	H21~H26
46	県営かんがい排水事業	島中	畑地かんがい A=63.6ha	H21~H26
47	県営畑地帯総合整備事業(担い手支援型)	マクソコ	区画整理 A=36.6ha	H19~H23
48	県営畑地帯総合整備事業(担い手支援型)	洲鎌	区画整理 A=56.2ha	H19~H24
49	県営畑地帯総合整備事業(担い手支援型)	上地南	区画整理 A=38.8ha	H21~H26
50	県営畑地帯総合整備事業(担い手支援型)	島中	区画整理 A=47.1ha	H21~H26
51	県営かんがい排水事業	入江	畑地かんがい A=53.5ha	H23~H28
52	農山漁村活性化プロジェクト支援交付金	入江西	区画整理 A=10.7ha	H19~H23
53	農山漁村活性化プロジェクト支援交付金	仲子ク第2	畑地かんがい A=28.9ha	H19~H23
54	農山漁村活性化プロジェクト支援交付金	大代原	区画整理 A=16.5ha	H20~H24
55	農山漁村活性化プロジェクト支援交付金	アガリカタ	区画整理 A=13.7ha	H22~H26
56	団体営農地保全整備事業	内原北	農地浸食防止工 A=13.3ha 防風施設 A=20.3ha	H23~H27

(宮古島市城辺)				
番号	事業名	地区名	事業量	事業工期
18	県営かんがい排水事業	七又吉野	畑地かんがい A=89.7ha	H19~H23
19	県営かんがい排水事業	東福地	畑地かんがい A=66.0ha	H20~H25
20	県営かんがい排水事業	西東	畑地かんがい A=67.4ha	H20~H25
21	県営かんがい排水事業	長南	畑地かんがい A=71.2ha	H20~H25
22	水利区域	西西1期	区画整理 A=30.0ha 畑地かんがい A=30.0ha	H22~H27
23	水利区域	西西2期	区画整理 A=20.9ha 畑地かんがい A=20.9ha	H23~H28
24	水利区域	村越1期	区画整理 A=39.7ha 畑地かんがい A=39.7ha	H22~H27
25	水利区域	村越2期	区画整理 A=20.8ha 畑地かんがい A=20.8ha	H23~H28
26	水利区域	西新生	区画整理 A=36.0ha 畑地かんがい A=62.2ha	H23~H28
27	水利区域	加治道	区画整理 A=28.8ha 畑地かんがい A=28.8ha	H23~H28
28	県営畑地帯総合整備事業(担い手支援型)	長南	区画整理 A=71.2ha	H20~H25
29	県営畑地帯総合整備事業(担い手支援型)	東福地	区画整理 A=66.0ha	H20~H25
30	県営畑地帯総合整備事業(担い手支援型)	新城西	区画整理 A=21.3ha	H21~H26
31	農山漁村活性化プロジェクト支援交付金	下南宮竹第2	畑地かんがい A=13.8ha	H20~H24
32	農山漁村活性化プロジェクト支援交付金	皆福第2	畑地かんがい A=22.2ha	H21~H25
33	農山漁村活性化プロジェクト支援交付金	下南東	区画整理 A=16.9ha 勾配修正工 A=24.1ha	H22~H26
34	県営農地保全整備事業	西中	農道工 L=3,293m 排水路工 L=3,699m 防風工 一式 浸透池 17基	H22~H26
35	団体営農地保全整備事業	友利	防風施設 L=3,590m	H19~H23
36	団体営農地保全整備事業	保良	防風施設 L=9,886m	H22~H26
37	県営水質保全対策事業	宮古島市第1	排水路工 L=3,930m 沈砂工 N=8基 畦畔工 L=6,895m 法面保護 A=5,118m <sup>2</sup>	H19~H24
38	団体営ため池等整備事業	比嘉	排水路工 L=513m 法面保護工 A=5,118m <sup>2</sup> 滞溜池 N=3ヶ所	H21~H25
39	保安林改良事業	新城	植栽工 A=0.19ha 防風工 L=427m	H23
40	海岸防災林造成事業	新城	植栽工 A=0.28ha 防風工 L=621m	H23
41	村づくり交付金	吉田	畑地かんがい A=7.6ha その他 一式	H19~H24
42	村づくり交付金	西東	区画整理 A=4.9ha その他 一式	H20~H24
43	村づくり交付金	仲原	その他 一式	H22~H27

(宮古島多良間村)				
番号	事業名	地区名	事業量	事業工期
67	農山漁村活性化プロジェクト支援交付金	阿嘉利原第1	貯水池工 一式	H20~H24
68	農山漁村活性化プロジェクト支援交付金	仲田西	区画整理 A=9.6ha	H22~H26
69	農山漁村活性化プロジェクト支援交付金	真津阿	区画整理 A=11.9ha	H23~H27
70	団体営農地保全整備事業	赤地原	防風施設 L=4,200m	H21~H25
71	団体営農地保全整備事業	土保利	防風施設 L=2,520m	H23~H27
72	村づくり交付金	多良間	一式	H19~H24
73	環境生態系保全活動支援事業	多良間	オニヒトツ駆除	H23~
74	海岸防災林造成事業	塩川	植栽工 A=0.65ha 防風工 L=1,275m	H23~H24

(宮古島市上野)				
番号	事業名	地区名	事業量	事業工期
57	農山漁村活性化プロジェクト支援交付金	元島東	農地保全 A=9.5ha	H20~H24
58	農山漁村活性化プロジェクト支援交付金	カギモリ第2	畑地かんがい A=8.0ha	H21~H25
59	団体営農地保全整備事業	宮国	防風施設 A=5,130m	H23~H27



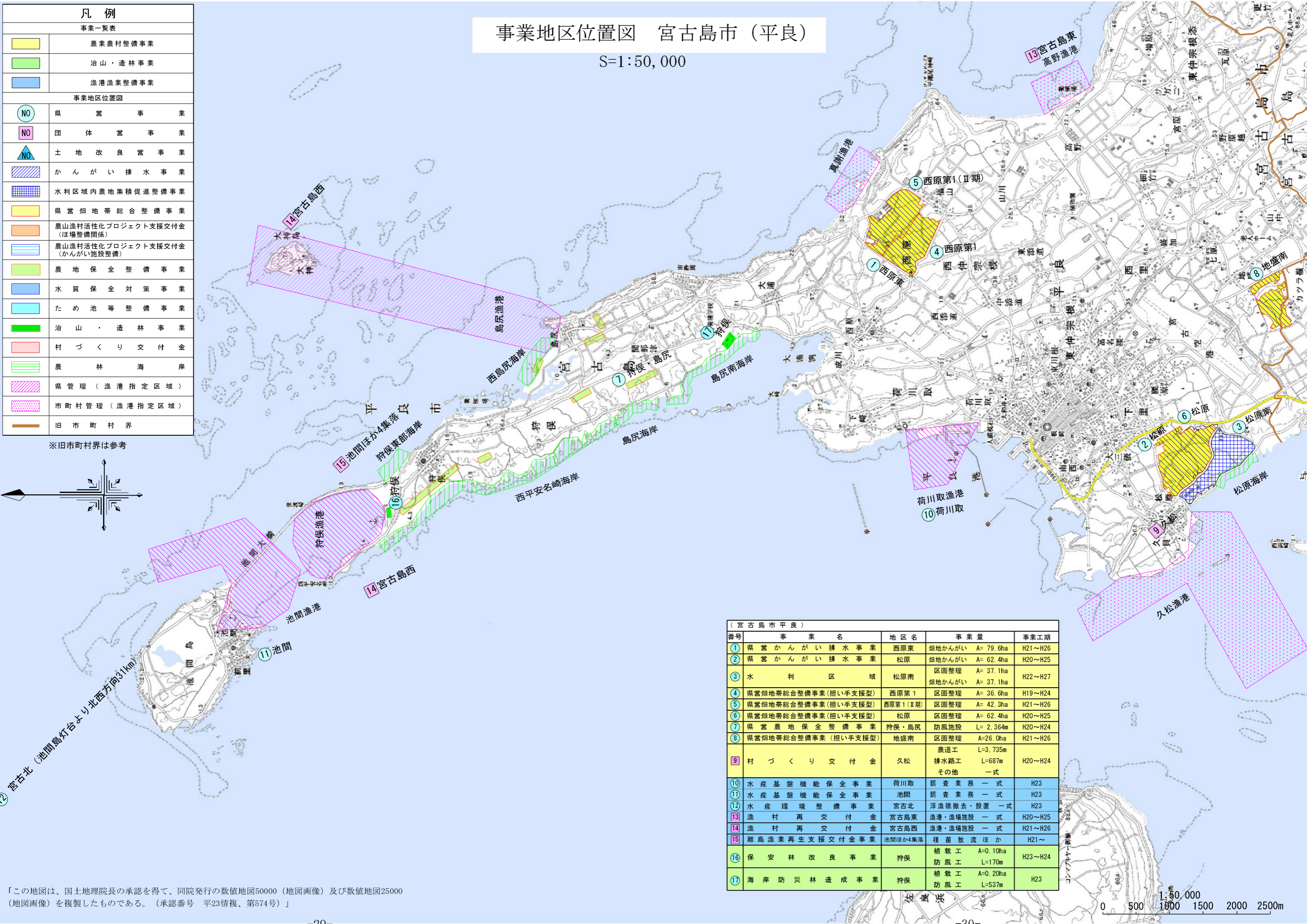
1:100,000  
0 1000 2000 3000 4000 5000m

「この地図は、国土地理院長の承認を得て、同院発行の数値地図50000(地図画像)及び数値地図25000(地図画像)を複製したものである。(承認番号 平23情復 第574号)」

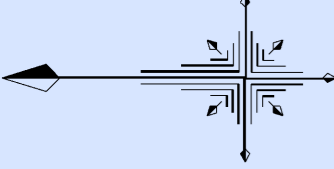
凡例	
事業一覧表	
	農業農村整備事業
	治山・造林事業
	漁港漁業整備事業
事業地区位置図	
	県営事業
	団体営事業
	土地改良営事業
	かんがい排水事業
	水利区域内農地集積促進整備事業
	県営畑地帯総合整備事業
	農山漁村活性化プロジェクト支援交付金(ほ場整備関係)
	農山漁村活性化プロジェクト支援交付金(かんがい施設整備)
	農地保全整備事業
	水質保全対策事業
	ため池等整備事業
	治山・造林事業
	村づくり交付金
	農林海岸
	県管理(漁港指定区域)
	市町村管理(漁港指定区域)
	旧市町村界

# 事業地区位置図 宮古島市(平良)

S=1:50,000



※旧市町村界は参考



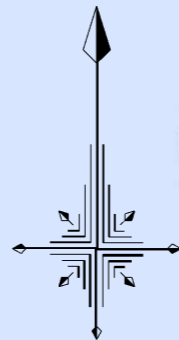
⑫ 宮古北(池間島灯台より北西方向31km)

(宮古島市平良)				
番号	事業名	地区名	事業量	事業工期
①	県営かんがい排水事業	西原東	畑地かんがい A=79.6ha	H21~H26
②	県営かんがい排水事業	松原	畑地かんがい A=62.4ha	H20~H25
③	水利区	松原南	区画整理 A=37.1ha 畑地かんがい A=37.1ha	H22~H27
④	県営畑地帯総合整備事業(担い手支援型)	西原第1	区画整理 A=36.6ha	H19~H24
⑤	県営畑地帯総合整備事業(担い手支援型)	西原第1(II期)	区画整理 A=42.3ha	H21~H26
⑥	県営畑地帯総合整備事業(担い手支援型)	松原	区画整理 A=62.4ha	H20~H25
⑦	県営農地保全整備事業	狩俣・島尻	防風施設 L=2,364m	H20~H24
⑧	県営畑地帯総合整備事業(担い手支援型)	地盛南	区画整理 A=26.0ha	H21~H26
⑨	村づくり交付金	久松	農道工 L=3,735m 排水路工 L=687m その他 一式	H20~H24
⑩	水産基盤機能保全事業	荷川取	調査業務 一式	H23
⑪	水産基盤機能保全事業	池間	調査業務 一式	H23
⑫	水産環境整備事業	宮古北	浮漁礁撤去・設置 一式	H23
⑬	漁村再交付金	宮古島東	漁港・漁場施設 一式	H20~H25
⑭	漁村再交付金	宮古島西	漁港・漁場施設 一式	H21~H26
⑮	離島漁業再生支援交付金事業	池間ほか4集落	種苗放流ほか	H21~
⑯	保安林改良事業	狩俣	植栽工 A=0.10ha 防風工 L=170m	H23~H24
⑰	海岸防災林造成事業	狩俣	植栽工 A=0.20ha 防風工 L=537m	H23

「この地図は、国土地理院長の承認を得て、同院発行の数値地図50000(地図画像)及び数値地図25000(地図画像)を複製したものである。(承認番号 平23情複、第574号)」

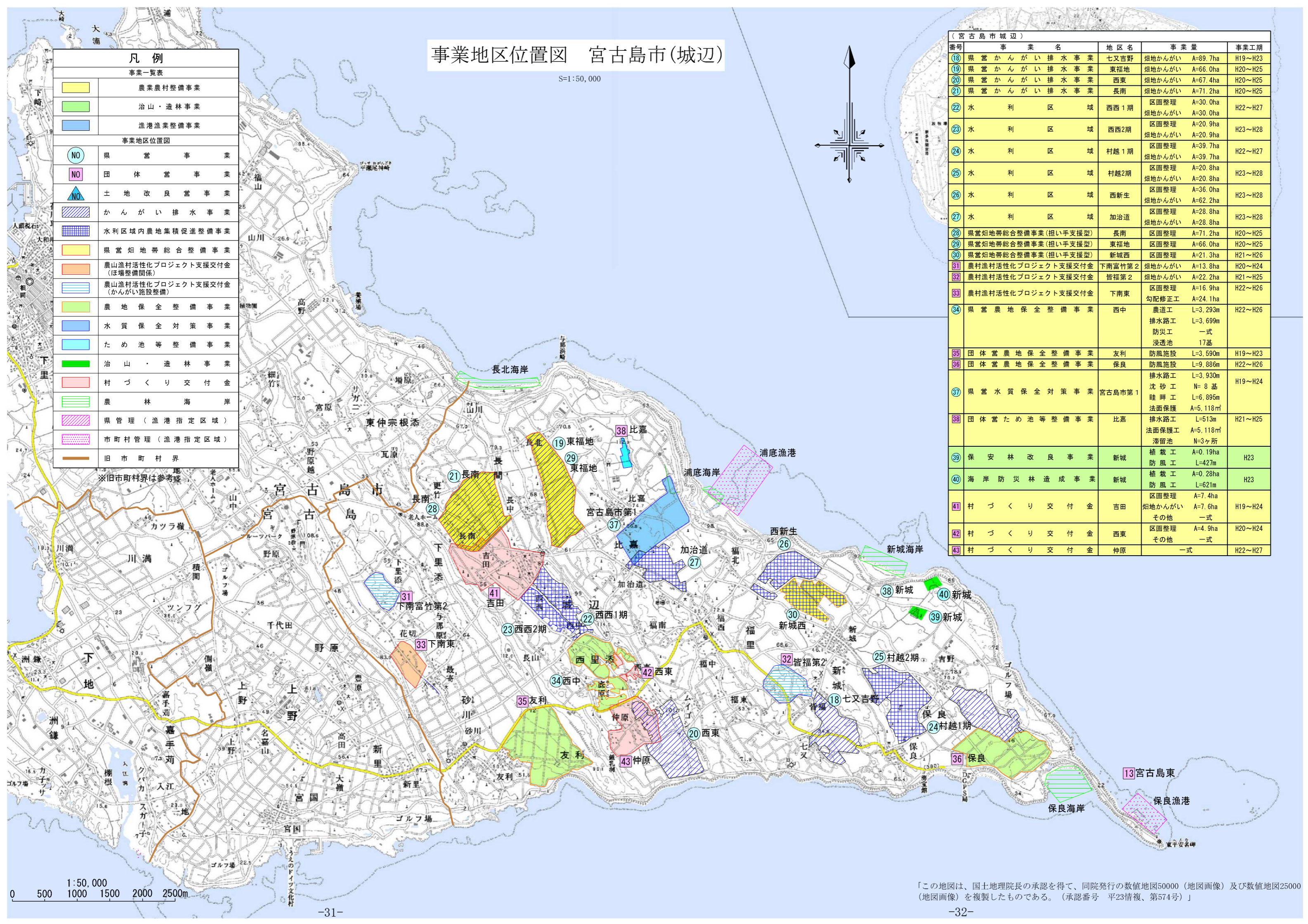
# 事業地区位置図 宮古島市(城辺)

S=1:50,000



凡例	
事業一覧表	
	農業農村整備事業
	治山・造林事業
	漁港漁業整備事業
事業地区位置図	
	県営事業
	団体営事業
	土地改良営事業
	かんがい排水事業
	水利区域内農地集積促進整備事業
	県営畑地帯総合整備事業
	農山漁村活性化プロジェクト支援交付金(ほ場整備関係)
	農山漁村活性化プロジェクト支援交付金(かんがい施設整備)
	農地保全整備事業
	水質保全対策事業
	ため池等整備事業
	治山・造林事業
	村づくり交付金
	農林海岸
	県管理(漁港指定区域)
	市町村管理(漁港指定区域)
	旧市町村界

(宮古島市城辺)				
番号	事業名	地区名	事業量	事業工期
18	県営かんがい排水事業	七又吉野	畑地かんがい A=89.7ha	H19~H23
19	県営かんがい排水事業	東福地	畑地かんがい A=66.0ha	H20~H25
20	県営かんがい排水事業	西東	畑地かんがい A=67.4ha	H20~H25
21	県営かんがい排水事業	長南	畑地かんがい A=71.2ha	H20~H25
22	水利区	西西1期	区画整理 A=30.0ha 畑地かんがい A=30.0ha	H22~H27
23	水利区	西西2期	区画整理 A=20.9ha 畑地かんがい A=20.9ha	H23~H28
24	水利区	村越1期	区画整理 A=39.7ha 畑地かんがい A=39.7ha	H22~H27
25	水利区	村越2期	区画整理 A=20.8ha 畑地かんがい A=20.8ha	H23~H28
26	水利区	西新生	区画整理 A=36.0ha 畑地かんがい A=62.2ha	H23~H28
27	水利区	加治道	区画整理 A=28.8ha 畑地かんがい A=28.8ha	H23~H28
28	県営畑地帯総合整備事業(担い手支援型)	長南	区画整理 A=71.2ha	H20~H25
29	県営畑地帯総合整備事業(担い手支援型)	東福地	区画整理 A=66.0ha	H20~H25
30	県営畑地帯総合整備事業(担い手支援型)	新城西	区画整理 A=21.3ha	H21~H26
31	農山漁村活性化プロジェクト支援交付金	下南富竹第2	畑地かんがい A=13.8ha	H20~H24
32	農山漁村活性化プロジェクト支援交付金	皆福第2	畑地かんがい A=22.2ha	H21~H25
33	農山漁村活性化プロジェクト支援交付金	下南東	区画整理 A=16.9ha 勾配修正工 A=24.1ha	H22~H26
34	県営農地保全整備事業	西中	農道工 L=3,293m 排水路工 L=3,699m 防災工 一式 浸透池 17基	H22~H26
35	団体営農地保全整備事業	友利	防風施設 L=3,590m	H19~H23
36	団体営農地保全整備事業	保良	防風施設 L=9,886m	H22~H26
37	県営水質保全対策事業	宮古島市第1	沈砂工 N=8基 畦畔工 L=6,895m 法面保護 A=5,118㎡	H19~H24
38	団体営ため池等整備事業	比嘉	排水路工 L=513m 法面保護工 A=5,118㎡ 滞留池 N=3ヶ所	H21~H25
39	保安林改良事業	新城	植栽工 A=0.19ha 防風工 L=427m	H23
40	海岸防災林造成事業	新城	植栽工 A=0.28ha 防風工 L=621m	H23
41	村づくり交付金	吉田	畑地かんがい A=7.6ha その他 一式	H19~H24
42	村づくり交付金	西東	区画整理 A=4.9ha その他 一式	H20~H24
43	村づくり交付金	仲原	一式	H22~H27



1:50,000  
0 500 1000 1500 2000 2500m

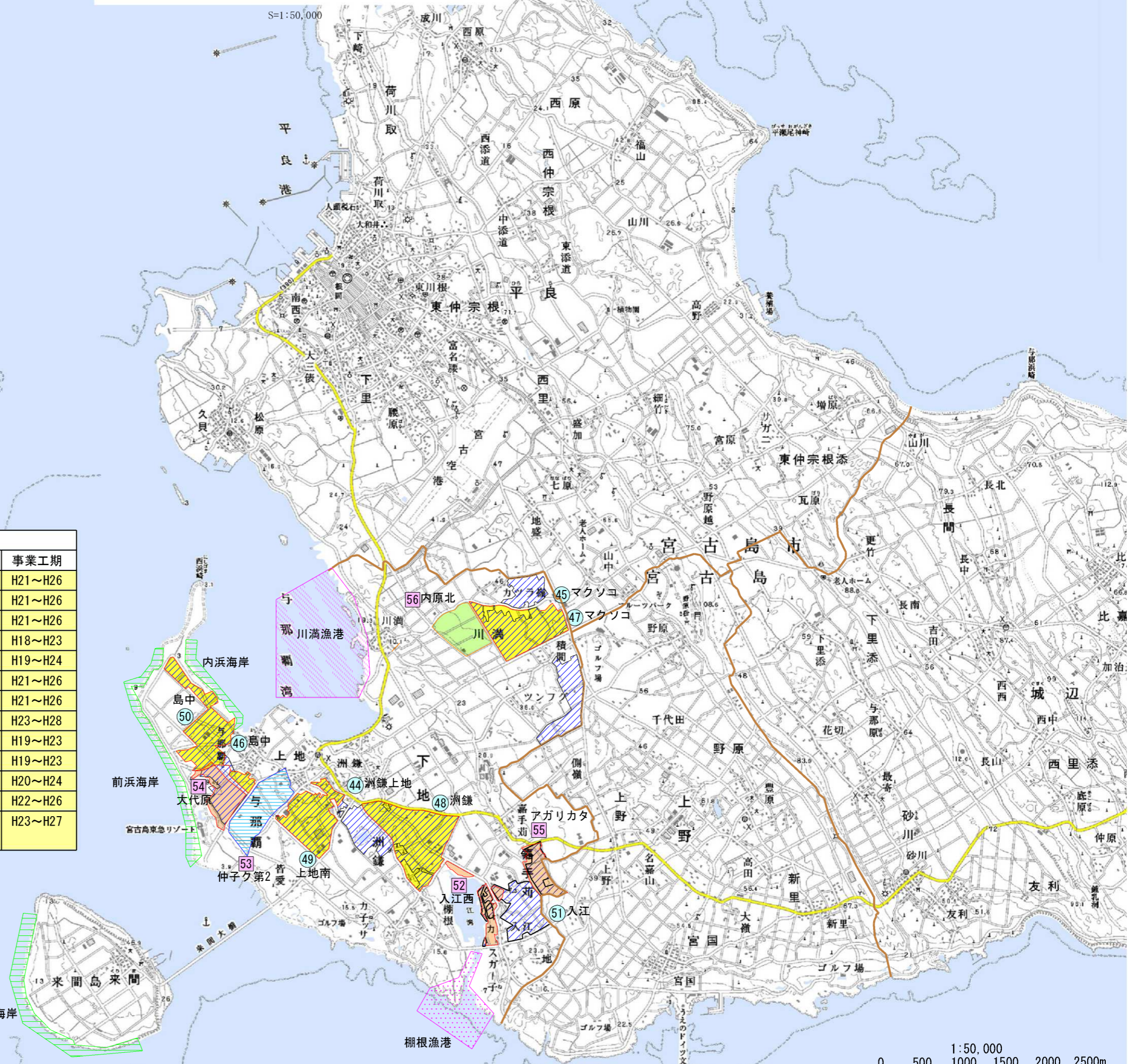
「この地図は、国土地理院長の承認を得て、同院発行の数値地図50000(地図画像)及び数値地図25000(地図画像)を複製したものである。(承認番号 平23情復、第574号)」

凡例	
事業一覧表	
	農業農村整備事業
	治山・造林事業
	漁港漁業整備事業
事業地区位置図	
	県営事業
	団体営事業
	土地改良営事業
	かんがい排水事業
	水利区域内農地集積促進整備事業
	県営畑地帯総合整備事業
	農山漁村活性化プロジェクト支援交付金(ほ場整備関係)
	農山漁村活性化プロジェクト支援交付金(かんがい施設整備)
	農地保全整備事業
	水質保全対策事業
	ため池等整備事業
	治山・造林事業
	村づくり交付金
	農林海岸
	県管理(漁港指定区域)
	市町村管理(漁港指定区域)
	旧市町村界

※旧市町村界は参考

(宮古島市下地)				
番号	事業名	地区名	事業量	事業工期
44	県営かんがい排水事業	洲鎌上地	畑地かんがい A=114.3ha	H21~H26
45	県営かんがい排水事業	マクソコ	畑地かんがい A=115.0ha	H21~H26
46	県営かんがい排水事業	島中	畑地かんがい A= 63.6ha	H21~H26
47	県営畑地帯総合整備事業(担い手支援型)	マクソコ	区画整理 A= 36.6ha	H18~H23
48	県営畑地帯総合整備事業(担い手支援型)	洲鎌	区画整理 A= 56.2ha	H19~H24
49	県営畑地帯総合整備事業(担い手支援型)	上地南	区画整理 A= 38.8ha	H21~H26
50	県営畑地帯総合整備事業(担い手支援型)	島中	区画整理 A= 47.1ha	H21~H26
51	県営かんがい排水事業	入江	畑地かんがい A= 53.5ha	H23~H28
52	農村漁村活性化プロジェクト支援交付金	入江西	区画整理 A= 10.7ha	H19~H23
53	農村漁村活性化プロジェクト支援交付金	仲子ク第2	畑地かんがい A= 28.9ha	H19~H23
54	農村漁村活性化プロジェクト支援交付金	大代原	区画整理 A= 16.5ha	H20~H24
55	農村漁村活性化プロジェクト支援交付金	アガリカタ	区画整理 A= 13.7ha	H22~H26
56	団体営農地保全整備事業	内原北	農地浸食防止工 A= 13.3ha 防風施設 A= 20.3ha	H23~H27

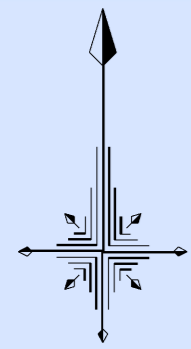
### 事業地区位置図 宮古島市(下地)



「この地図は、国土地理院長の承認を得て、同院発行の数値地図50000(地図画像)及び数値地図25000(地図画像)を複製したものである。(承認番号 平23情複、第574号)」

# 事業地区位置図 宮古島市（上野）

S=1:50,000



(宮古島市上野)

番号	事業名	地区名	事業量	事業工期
57	農村漁村活性化プロジェクト支援交付金	元島東	農地保全 A= 9.5ha 畑地かんがい A= 8.0ha	H20~H24
58	農村漁村活性化プロジェクト支援交付金	カギモリ第2	畑地かんがい A= 16.4ha	H21~H25
59	団他営農地保全整備事業	宮国	防風施設 A=5, 130m	H23~H27

### 凡例

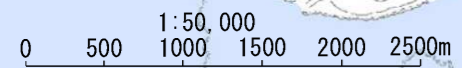
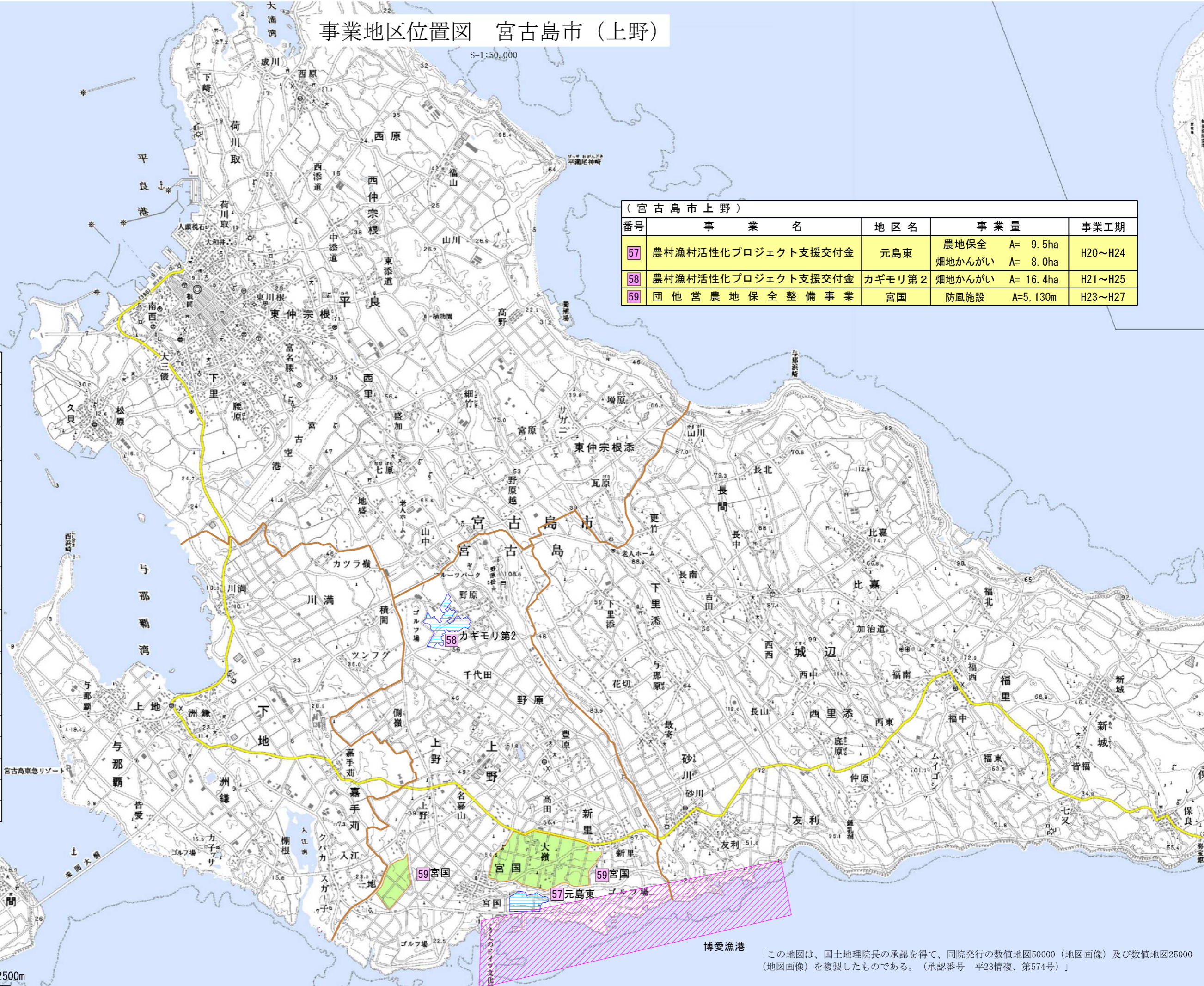
事業一覧表

	農業農村整備事業
	治山・造林事業
	漁港漁業整備事業

事業地区位置図

	県営事業
	団体営事業
	土地改良営事業
	かんがい排水事業
	水利区域内農地集積促進整備事業
	県営畑地帯総合整備事業
	農山漁村活性化プロジェクト支援交付金 (ほ場整備関係)
	農山漁村活性化プロジェクト支援交付金 (かんがい施設整備)
	農地保全整備事業
	水質保全対策事業
	ため池等整備事業
	治山・造林事業
	村づくり交付金
	農林海岸
	県管理(漁港指定区域)
	市町村管理(漁港指定区域)
	旧市町村界

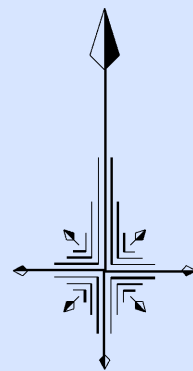
※旧市町村界は参考



「この地図は、国土地理院長の承認を得て、同院発行の数値地図50000（地図画像）及び数値地図25000（地図画像）を複製したものである。（承認番号 平23情復、第574号）」

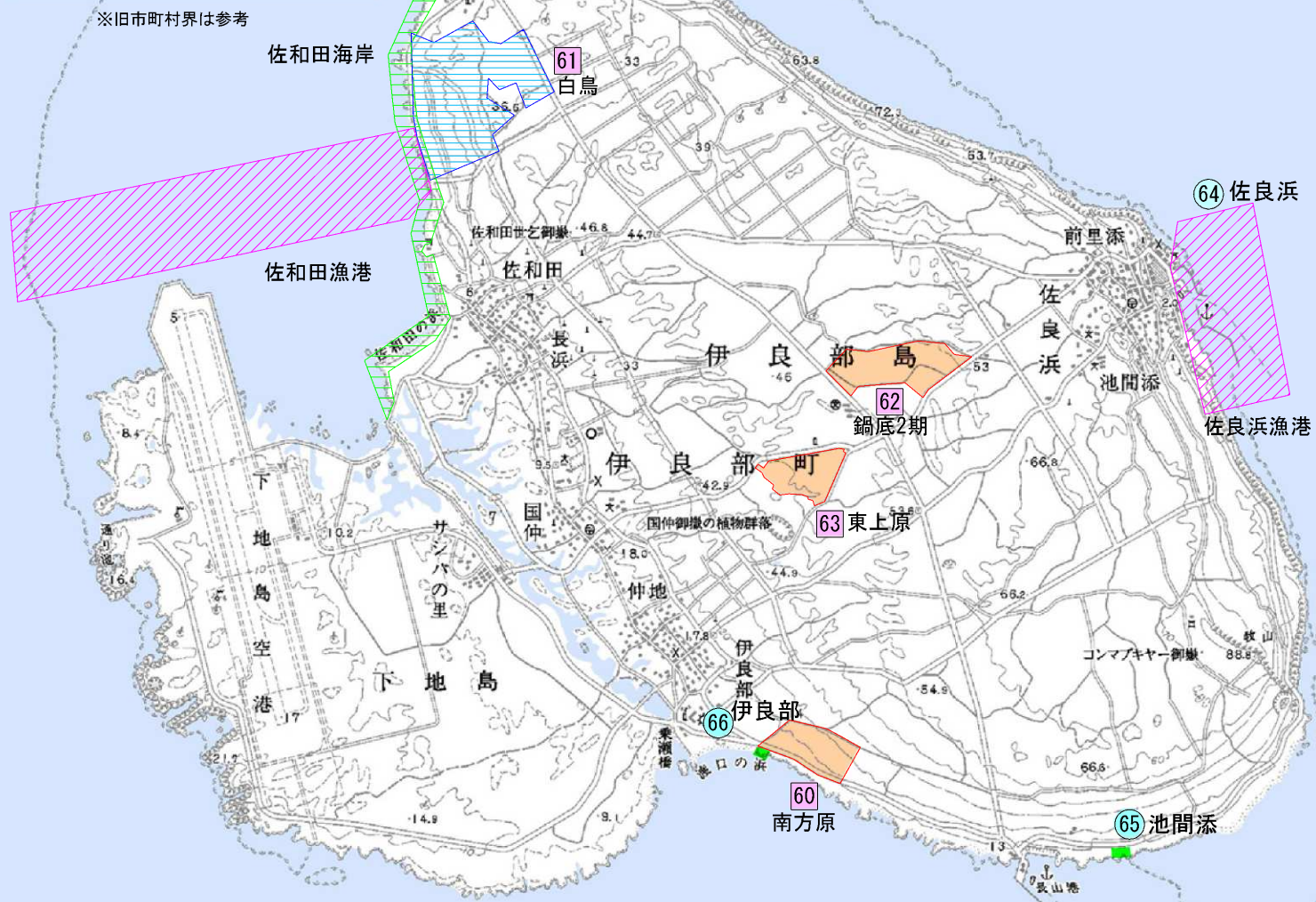
# 事業地区位置図 宮古島市（伊良部）

S=1:50,000

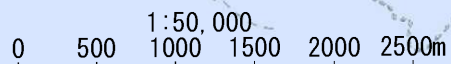


凡例	
事業一覧表	
	農業農村整備事業
	治山・造林事業
	漁港漁業整備事業
事業地区位置図	
	県 営 事 業
	団 体 営 事 業
	土 地 改 良 営 事 業
	か ん が い 排 水 事 業
	水 利 区 域 内 農 地 集 積 促 進 整 備 事 業
	県 営 畑 地 帯 総 合 整 備 事 業
	農山漁村活性化プロジェクト支援交付金 (ほ場整備関係)
	農山漁村活性化プロジェクト支援交付金 (かんがい施設整備)
	農 地 保 全 整 備 事 業
	水 質 保 全 対 策 事 業
	た め 池 等 整 備 事 業
	治 山 ・ 造 林 事 業
	村 づ く り 交 付 金
	農 林 海 岸
	県 管 理 ( 漁 港 指 定 区 域 )
	市 町 村 管 理 ( 漁 港 指 定 区 域 )
	旧 市 町 村 界

(宮古島市伊良部)				
番号	事業名	地区名	事業量	事業工期
60	農村漁村活性化プロジェクト支援交付金	南方原	区画整理 A= 11.4ha	H19~H23
61	農村漁村活性化プロジェクト支援交付金	白鳥	貯水池補修 一式	H19~H23
62	農村漁村活性化プロジェクト支援交付金	鍋底2期	区画整理 A= 12.5ha	H20~H24
63	農村漁村活性化プロジェクト支援交付金	東上原	区画整理 A= 12.5ha	H22~H26
64	水産生産基盤整備事業	佐良浜	係留施設 一式 水域施設 一式 輸送施設 一式	H14~H24
65	海岸防災林造成事業	池間添	植栽工 A=0.18ha 防風工 L=378m	H23
66	海岸防災林造成事業	伊良部	植栽工 A=0.18ha 防風林工 L=362m	H23



「この地図は、国土地理院長の承認を得て、同院発行の数値地図50000（地図画像）及び数値地図25000（地図画像）を複製したものである。（承認番号 平28情復、第574号）」

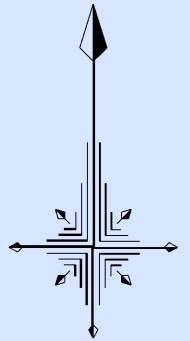


凡 例	
事業一覧表	
	農業農村整備事業
	治山・造林事業
	漁港漁業整備事業
事業地区位置図	
	県 営 事 業
	団 体 営 事 業
	土 地 改 良 営 事 業
	か ん が い 排 水 事 業
	水 利 区 域 内 農 地 集 積 促 進 整 備 事 業
	県 営 畑 地 帯 総 合 整 備 事 業
	農 山 漁 村 活 性 化 プ ロ ジ ェ ク ト 支 援 交 付 金 (ほ場整備関係)
	農 山 漁 村 活 性 化 プ ロ ジ ェ ク ト 支 援 交 付 金 (かんがい施設整備)
	農 地 保 全 整 備 事 業
	水 質 保 全 対 策 事 業
	た め 池 等 整 備 事 業
	治 山 ・ 造 林 事 業
	村 づ く り 交 付 金
	農 林 海 岸
	県 管 理 ( 漁 港 指 定 区 域 )
	市 町 村 管 理 ( 漁 港 指 定 区 域 )
	旧 市 町 村 界

※旧市町村界は参考

## 事業地区位置図 多良間村

S=1:50,000



(宮古郡 多良間村)				
番号	事業名	地区名	事業量	事業工期
67	農村漁村活性化プロジェクト支援交付金	阿嘉利原第1	貯水池工 一式	H20~H24
68	農村漁村活性化プロジェクト支援交付金	仲皿西	区画整理 A= 9.6ha	H22~H26
69	農山漁村活性化プロジェクト支援交付金	真津阿	区画整理 A=11.9ha	H23~H27
70	団体営農地保全整備事業	赤地原	防風施設 L=4,200m	H21~H25
71	団体営農地保全整備事業	土保利	防風施設 L=2,520m	H23~H27
72	村づくり交付金	多良間	一式	H19~H24
73	環境生態系保全活動支援事業	多良間	オニヒトデ駆除	H23~
74	海岸防災林造成事業	塩川	植栽工 A=0.65ha 防風工 L=1,275m	H23~H24

