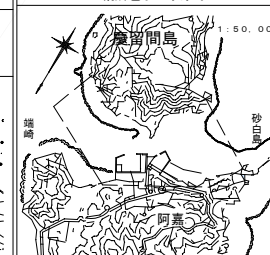


水産生産基盤整備事業 基本計画書

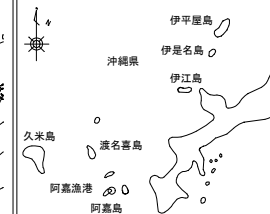
阿嘉地区 事業計画平面図

漁港番号	種別	所管	事業主体	管理者	施工場所
5010470	第1種	沖縄	沖縄県	沖縄県	座間味村阿嘉地先

漁港区域図

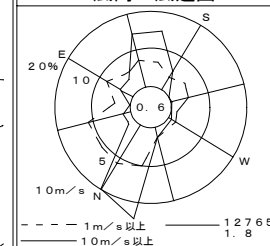


位置図



漁港指定年月日 昭和45年7月14日

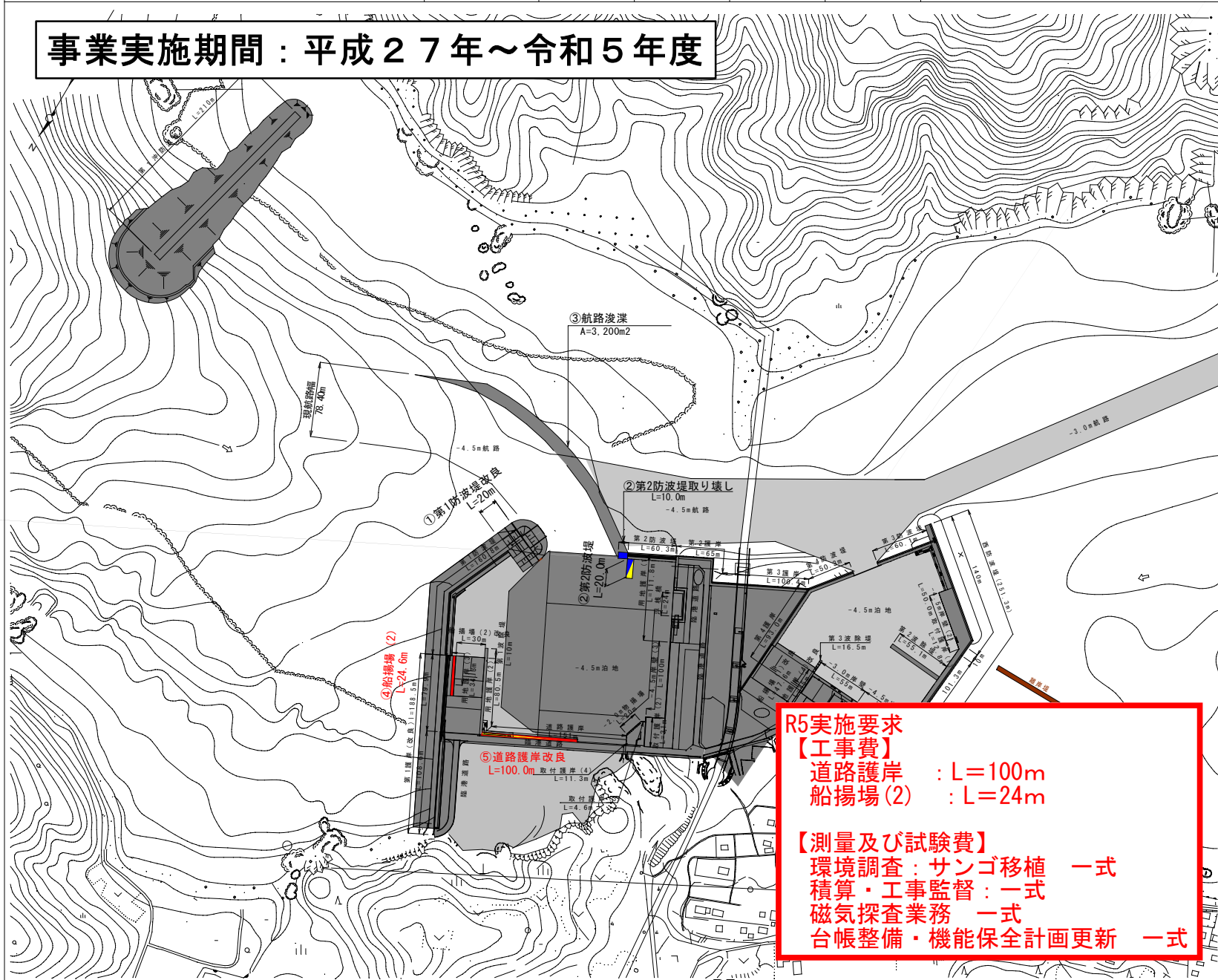
風向・風速図



凡例

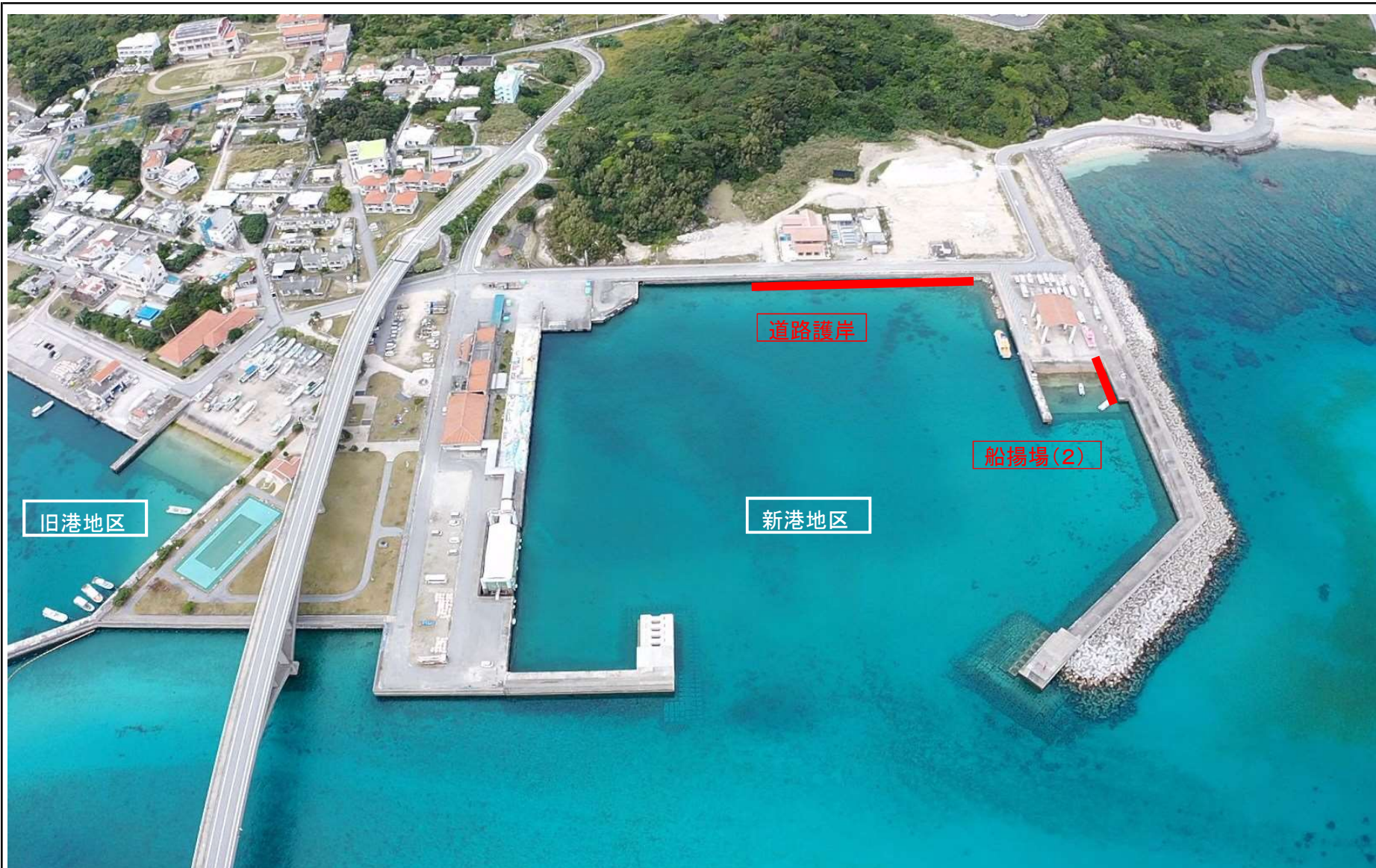
- 第1～3次漁港整備長期計画 (平成14年度～28年度) に施工した施設
- 第4次漁港整備長期計画 (平成29年度～) に施工する施設のうち平成29～令和2年度分
- 第4次漁港整備長期計画 (平成29年度～) に施工する施設のうち令和2年度分
- 令和4年度施工する施設
- 令和5年度要求分
- 令和6年度以降に施工予定の施設
- その他の事業により令和4年度までに施工済みの施設
- その他の事業の令和5年度以降計画

事業実施期間：平成27年～令和5年度



R5実施要求
【工事費】
 道路護岸 : L=100m
 船揚場(2) : L=24m

【測量及び試験費】
 環境調査 : サンゴ移植 一式
 積算・工事監督 : 一式
 磁気探査業務 一式
 台帳整備・機能保全計画更新 一式



阿嘉漁港 第1種 沖縄県管理 昭和45年指定 令和4年3月撮影

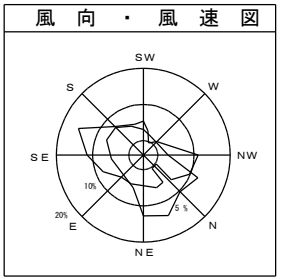
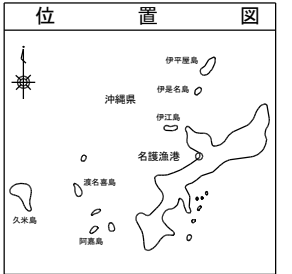
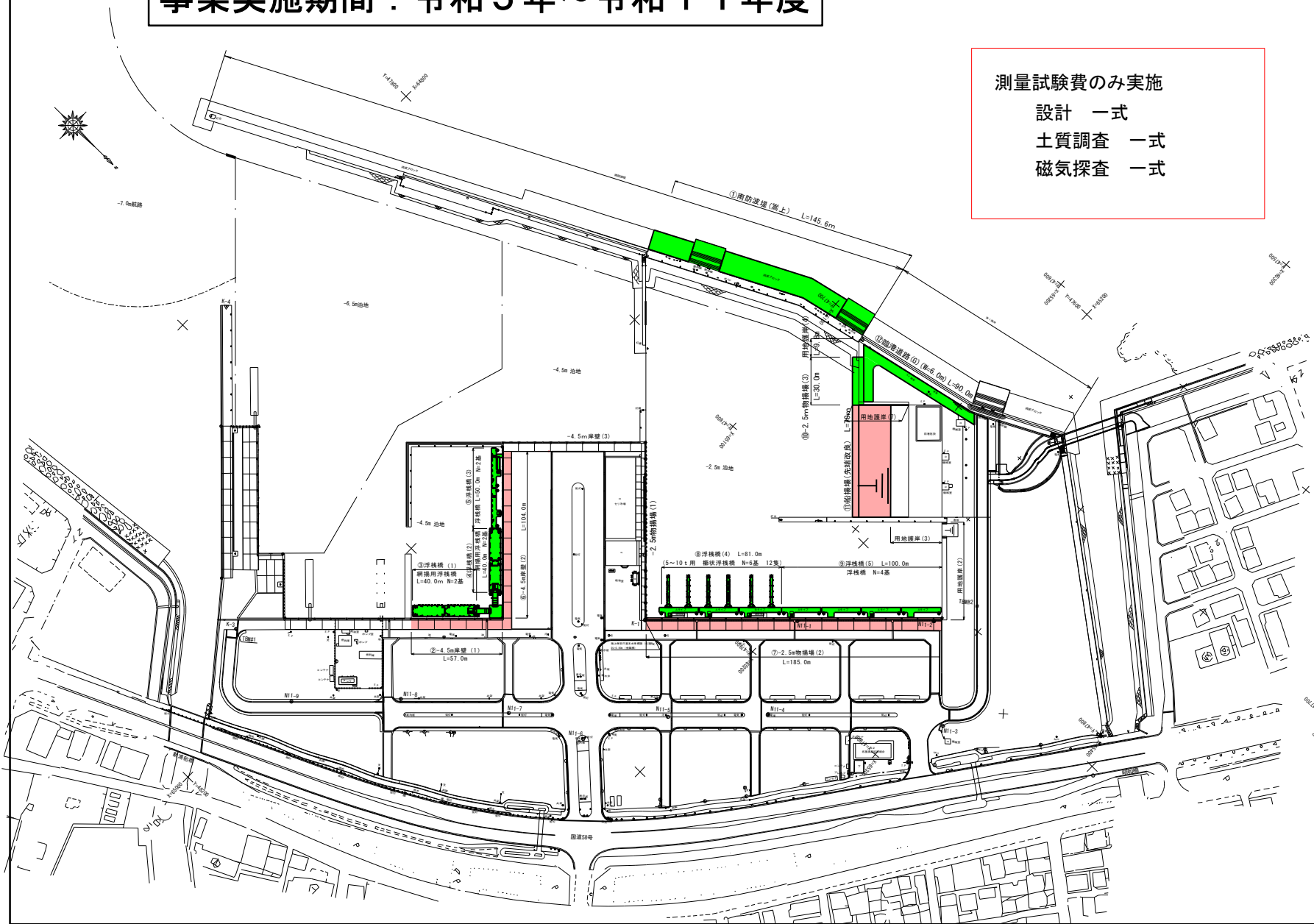
水産生産基盤整備事業 名護漁港
事業計画平面図

漁港番号	種別	所管	事業主体	管理者	施工場所
5020030	第2種	沖縄	沖縄県	沖縄県	沖縄県名護市名護地先



事業実施期間：令和5年～令和11年度

測量試験費のみ実施
設計 一式
土質調査 一式
磁気探査 一式



潮位図

H. W. L.	+1.95
M. W. L.	+1.10
M. L. W. L.	+0.50
L. W. L.	+0.05

- 凡例
- 第1次～3期漁港整備長期計画(平成14年度～平成28年度)に施工した施設
 - 第4次漁港整備長期計画(平成29年度～)に施工した施設のうち平成29～令和3年度分
 - 第4次漁港整備長期計画(平成29年度～)に施工した施設のうち令和3年度分
 - 令和4年度施工する施設
 - 令和5年度要求分
 - 令和6年度以降の施工予定の施設
 - その他の事業により令和4年度までに施工済みの施設
 - その他の事業による令和5年度以降計画

名護漁港 航空写真

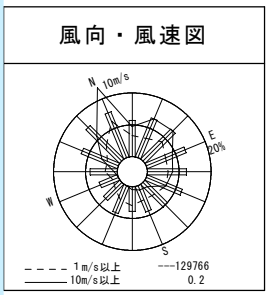
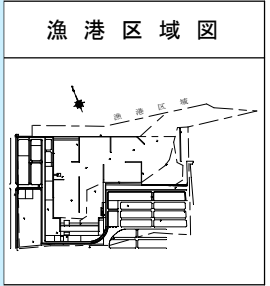
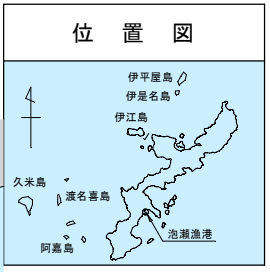
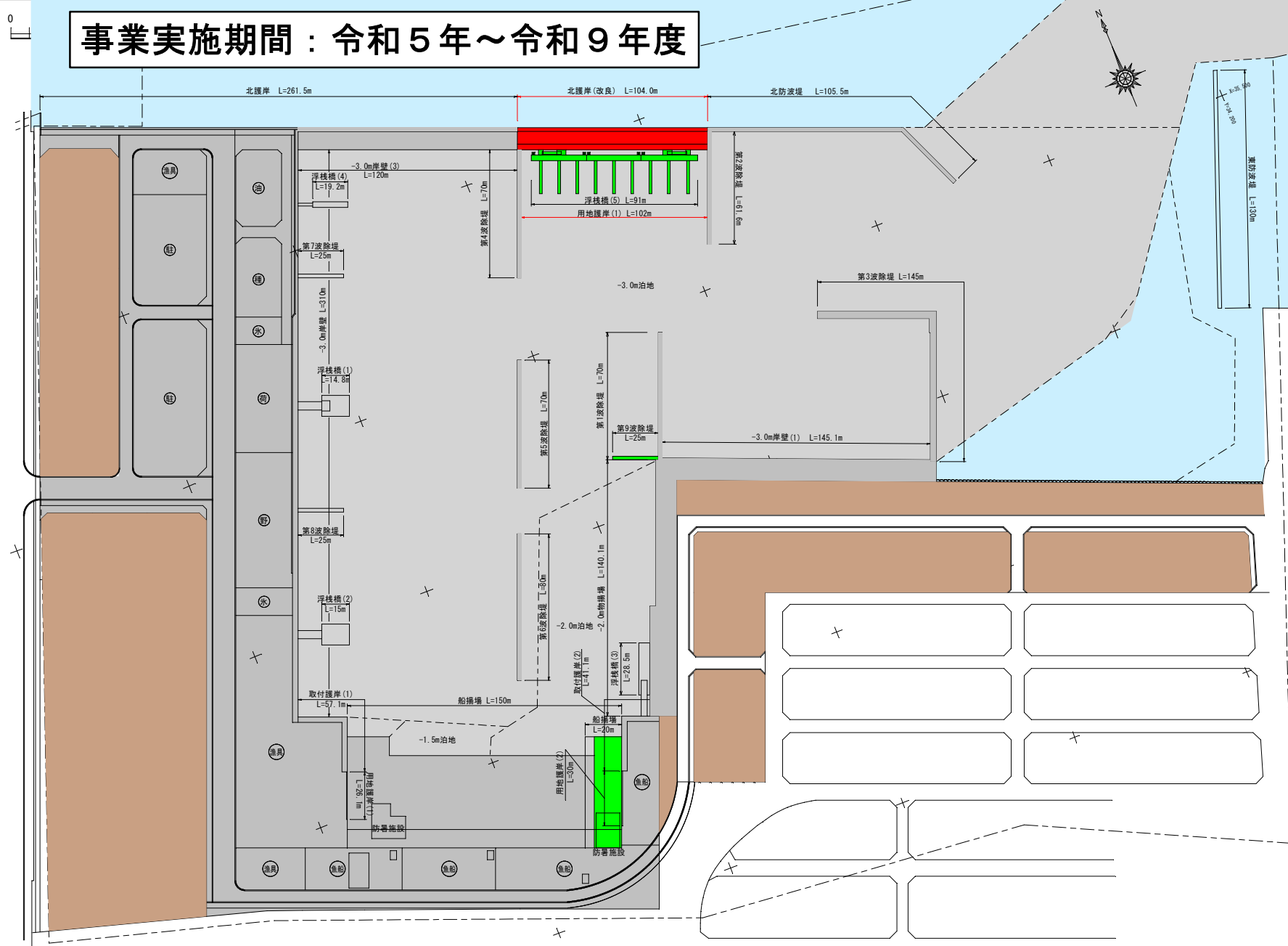


令和3年8月撮影

水産生産基盤整備事業 泡瀬漁港計画平面図

漁港番号	種別	所管	事業主体	管理者	施工場所
5010140	第1種	沖縄	沖縄県	県(沖縄市)	沖縄県沖縄市泡瀬地先・・・

事業実施期間：令和5年～令和9年度



潮位図

H. W. L	+2.05
M. W. L	+1.15
M. L. W. L	+0.60
L. W. L	+0.10

那覇測候所(1977.3~1991.12)

- ### 凡例
- 令和4年度まで完成
 - 令和5年度要求分
 - 令和6年度以降に施工予定
 - 令和5年度からの計画(他)
- 年月日 測量



泡 瀬 漁 港

平成28年12月撮影