

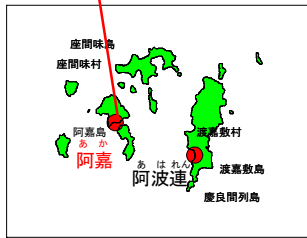
水産生産基盤整備事業 実施漁港

沖縄県漁港位置図 (令和4年4月1日現在)

- 第一種漁港
- 第二種漁港
- 第三種漁港
- 第四種漁港
- 赤文字 県管理漁港
- 黒文字 市町村管理漁港

阿嘉漁港 (一般)

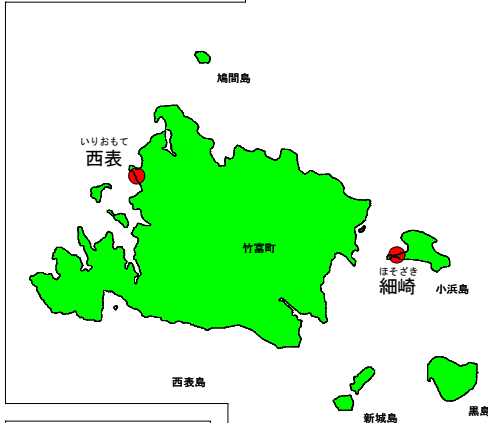
渡名喜漁港 (特定)



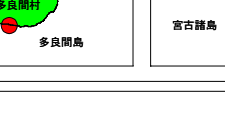
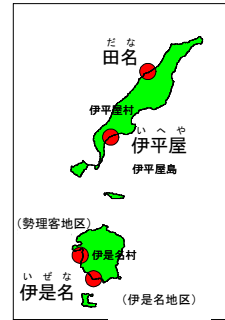
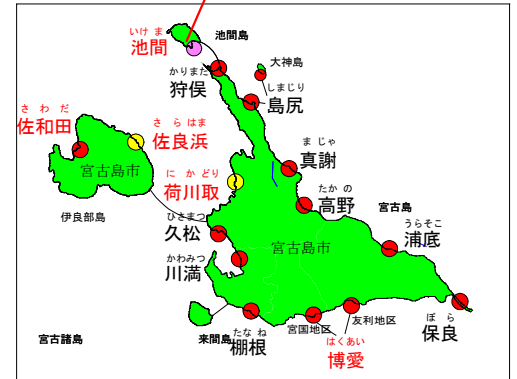
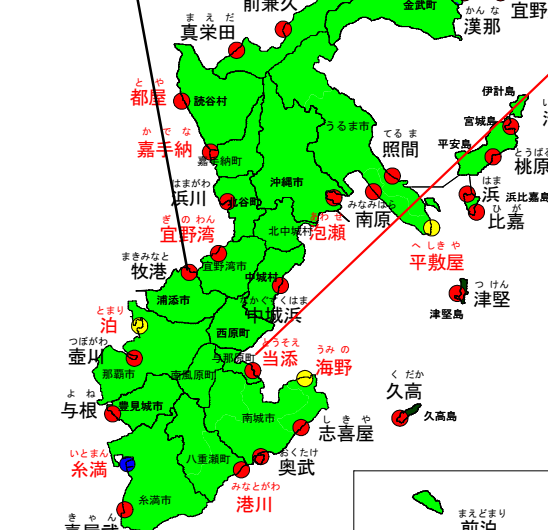
登野城漁港 (一般)

当添漁港 (一般)

池間漁港 (一般)



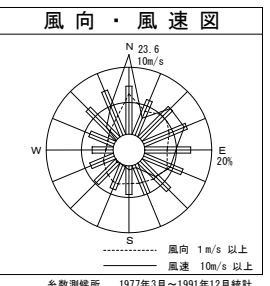
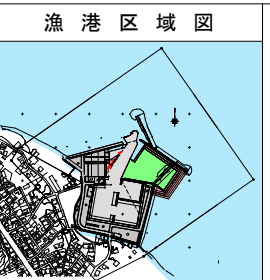
登野城漁港 (一般)



特定漁港漁場事業
当添漁港整備計画平面図

漁港番号	種別	所管	事業主体	管理者
5010160	第1種	沖縄	県(与那原町)	沖縄県

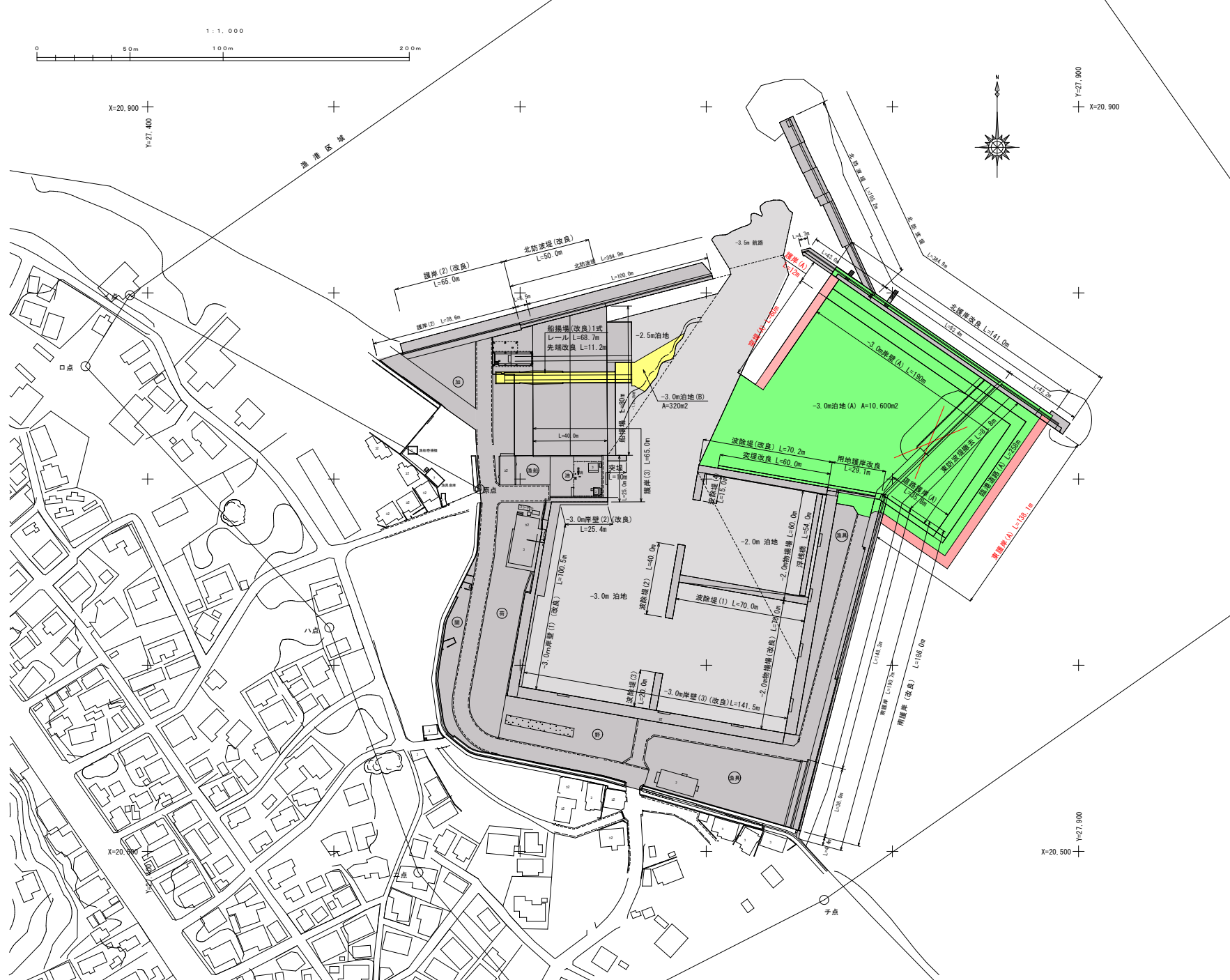
施工場所
沖縄県島尻郡与那原町字当添地先



潮位図	
H.W.L.	+2.10
M.W.L.	+1.20
M.L.W.L.	+0.55
L.W.L.	+0.05

凡例	
	第1～3次漁港漁場整備長期計画 (平成14年度～平成28年度)までに完成した施設
	第4次漁港漁場整備長期計画 (平成29年度～)に施行した施設のうち平成29年度、平成30年度分に施行した施設のうち令和29年度、平成30年度分に施行した施設のうち令和元年度、令和2年度分
	令和3年度に施工する施設
	令和4年度要求分
	令和5年度以降の事業計画
	その他の事業により令和2年度までに施工済みの施設
	その他の事業による令和4年度以降計画

平成 年 月 日 測量





水産生産基盤整備事業 池間漁港事業計画平面図

漁港番号

5041010

種別

第4種

所管

沖縄

事業主体

沖縄県

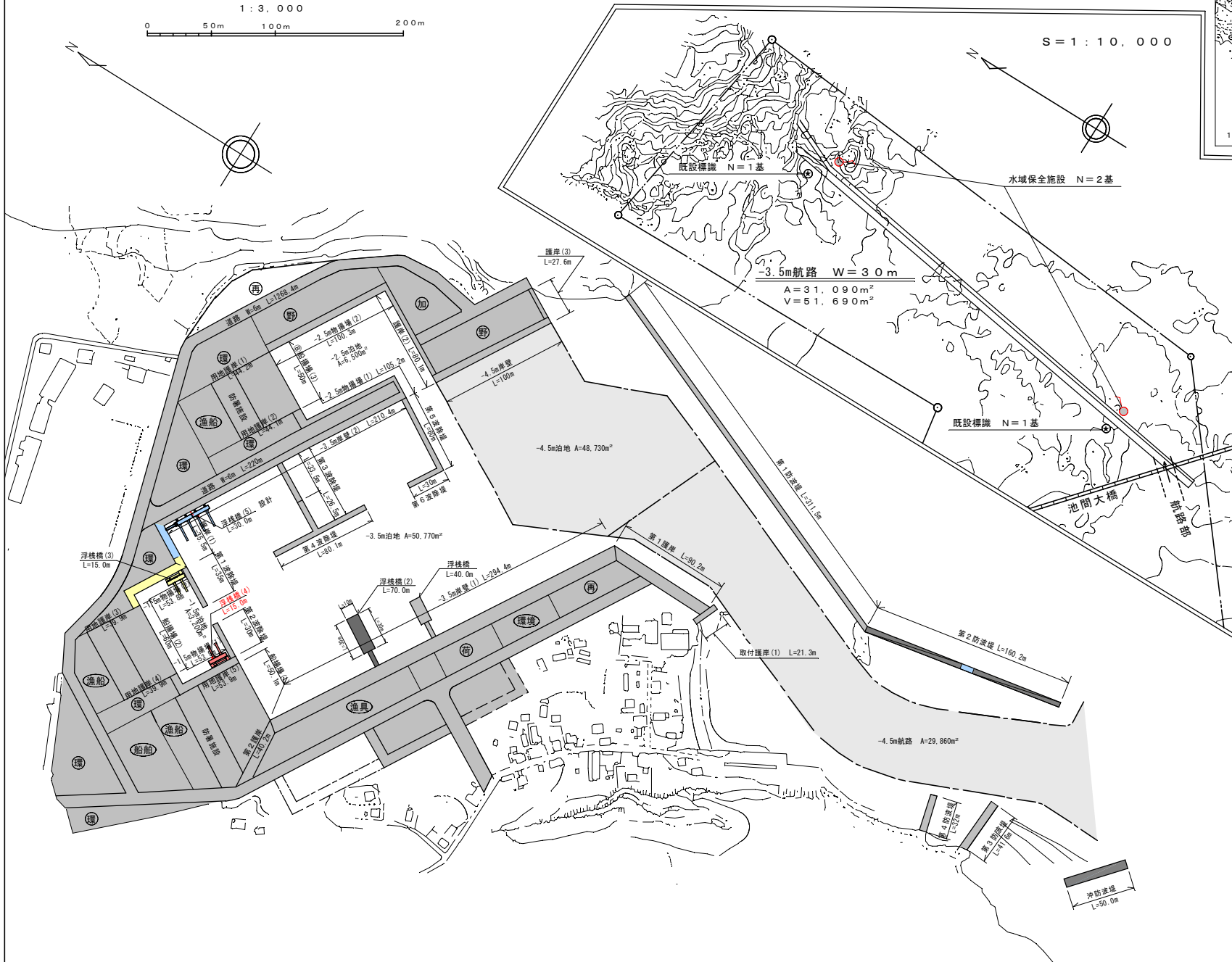

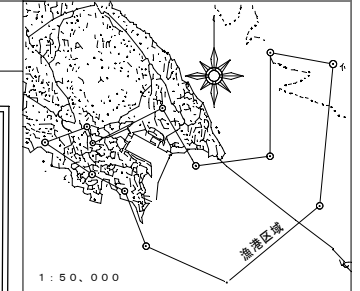
管理者

沖縄県

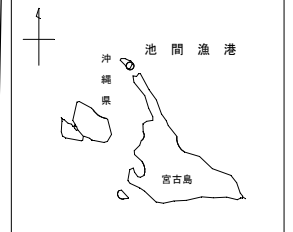
施工場所

沖縄県宮古島市平良字池間地先

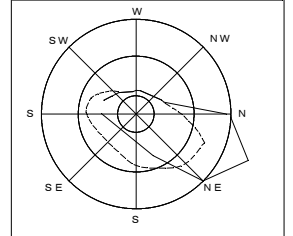
漁港区域図



位置図



風向・風速図



気象官署 宮古島測候所

潮位図

H. W. L.	+1.80
M. W. L.	+1.05
M. L. W. L.	+0.55
L. W. L.	+0.10

凡例

- 第1～3次漁港整備長期計画 (平成14年度～平成23年度) に施工した施設
- 第4次漁港整備長期計画 (平成24年度～) に施工した施設のうち平成29年度～令和5年度に施工した施設のうち令和2年分
- 令和3年度施工する施設
- 令和4年度要求分
- 令和5年度以降の計画
- その他事業により令和2年度までに施工済みの施設
- その他の事業による令和3年度以降計画

