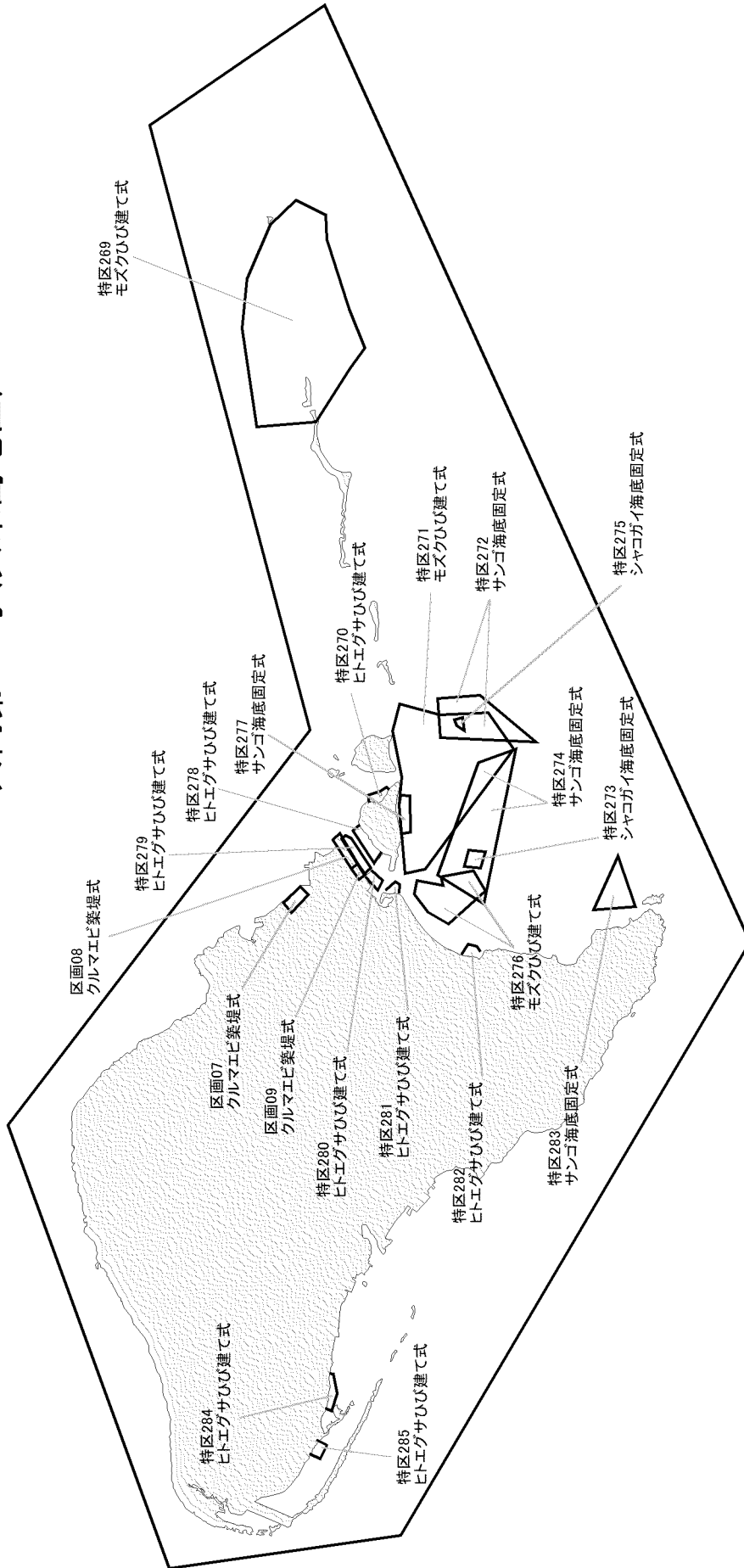
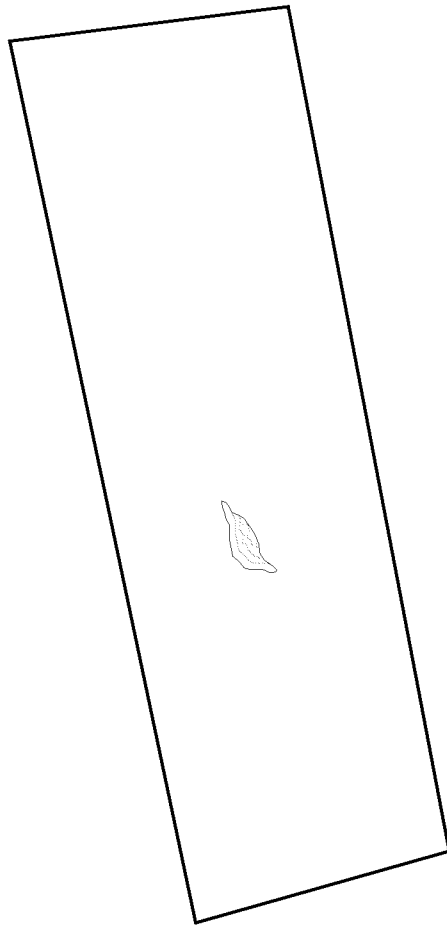


共同第20号(久米島地区)





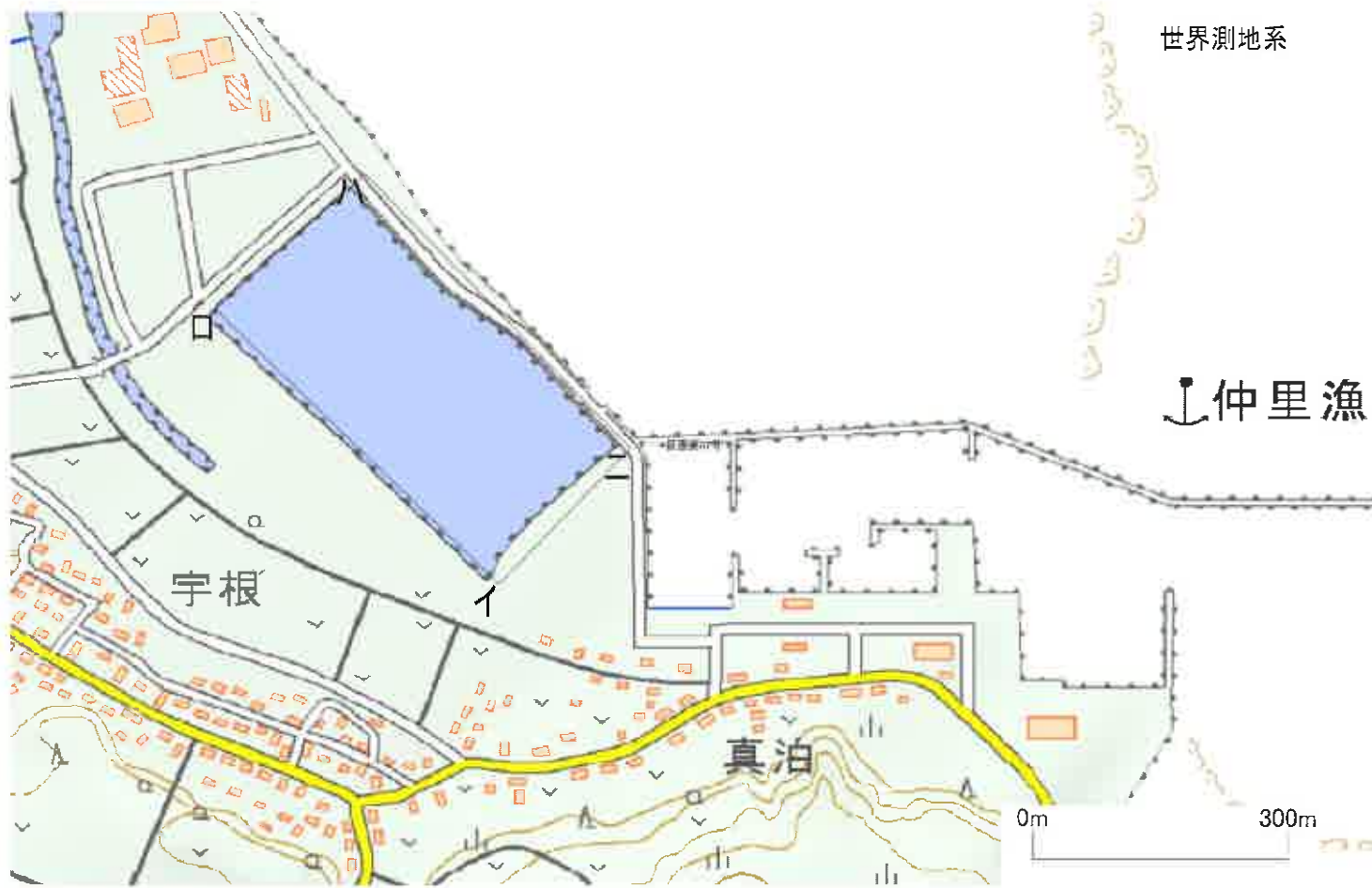
共同第21号(鳥島地区)

漁場番号 区画第07号
漁業名称 クルマエビ築堤式養殖業

漁場の位置 久米島町字宇根（仲里漁港（真泊地区）の西）

漁場の区域 次のイ、ロ、ハ、ニ、イの各点を順次に結んだ線によって囲まれた区域

点名	北緯(度)	東経(度)
イ	26.351250	126.815983
ロ	26.354083	126.812983
ハ	26.355483	126.814567
ニ	26.352650	126.817367
イ	26.351250	126.815983



区画-6

漁場番号 区画第08号
漁業名称 クルマエビ築堤式養殖業

漁場の位置 久米島町字宇根地先

漁場の区域 次のイ、ロ、ハ、ニ、イの各点を順次に結んだ線によって囲まれた区域

点名	北緯(度)	東経(度)
イ	26.342870	126.821188
ロ	26.344011	126.820400
ハ	26.347132	126.825249
ニ	26.345970	126.826320
イ	26.342870	126.821188



区画-7

漁場番号 区画第09号
漁業名称 クルマエビ築堤式養殖業

漁場の位置 久米島町字宇根地先

漁場の区域 次のイ、ロ、ハ、ニ、イの各点を順次に結んだ線によって囲まれた区域

点名	北緯(度)	東経(度)
イ	26.341630	126.819380
ロ	26.342720	126.818570
ハ	26.344011	126.820400
ニ	26.342870	126.821188
イ	26.341630	126.819380



区画-8

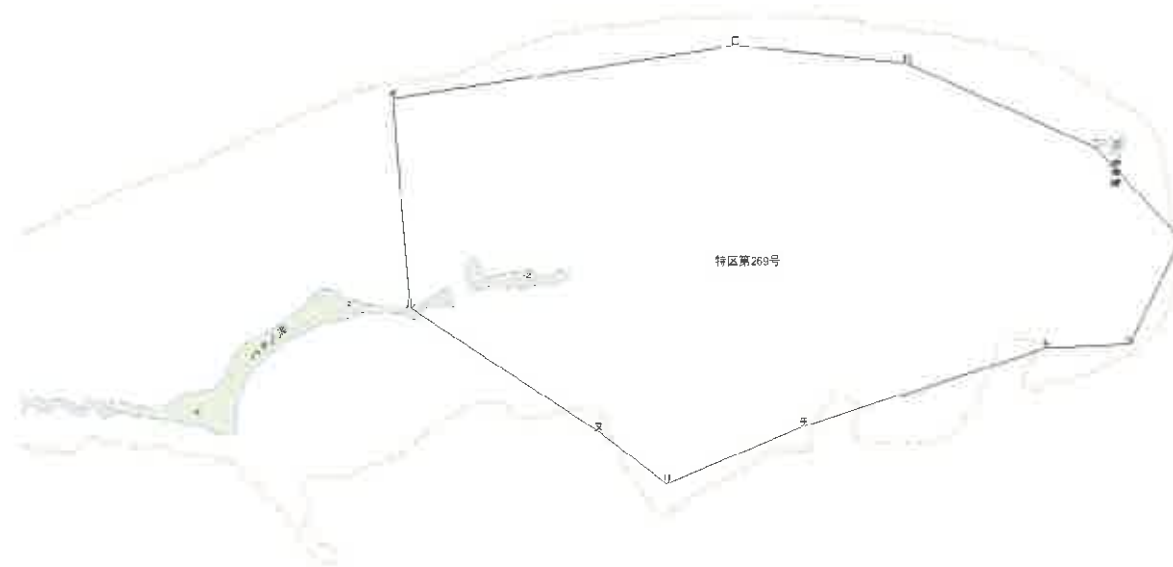
漁場番号 特区第269号
漁業名称 モズクひび建て式養殖業

漁場の位置 久米島町ハテノ浜の東

漁場の区域 次のイ、ロ、ハ、ニ、ホ、ヘ、ト、チ、リ、ヌ、ル、イの各点を順次に結んだ線によって囲まれた区域

点名	北緯(度)	東経(度)
イ	26.360000	126.895000
ロ	26.362500	126.911667
ハ	26.361667	126.920000
ニ	26.357667	126.929167
ホ	26.353333	126.933333
ヘ	26.348333	126.930833
ト	26.348133	126.926750
チ	26.344383	126.915000
リ	26.341667	126.908333
ヌ	26.344150	126.905000
ル	26.350000	126.895833
イ	26.360000	126.895000

世界測地系



漁場番号 特区第270号
漁業名称 ヒトエグサひび建て式養殖業

漁場の位置 久米島町奥武島の東

漁場の区域 次のイ、ロ、ハ、ニ、ホの各点を順次に結んだ線及び最大高潮時海岸線によって囲まれた区域

点名	北緯(度)	東経(度)
イ	26.340972	126.831528
ロ	26.341138	126.832805
ハ	26.339083	126.833555
ニ	26.338028	126.834167
ホ	26.337583	126.833667



特区-268

漁場番号 特区第271号
漁業名称 モズクひび建て式養殖業

漁場の位置 久米島町奥武島及びオーハ島の南

漁場の区域 次のイ、ロ、ハ、ニ、ホ、ヘ、ト、チ、リ、イの各点を順次に結んだ線によって囲まれた区域

点名	北緯(度)	東経(度)
イ	26.334933	126.819517
ロ	26.335900	126.831167
ハ	26.335467	126.835933
ニ	26.336983	126.843633
ホ	26.335850	126.848233
ヘ	26.329017	126.846350
ト	26.320833	126.846767
チ	26.316567	126.840600
リ	26.331533	126.820267
イ	26.334933	126.819517



漁場番号 特区第272号
漁業名称 サンゴ海底固定式養殖業

漁場の位置 久米島町字奥武地先（東奥武島の南東沖）

漁場の区域 次のイ、ロ、ハ、ニ、イの各点を順次に結んだ線によって囲まれた区域

点名	北緯(度)	東経(度)
イ	26.328963	126.842550
ロ	26.329428	126.849117
ハ	26.322280	126.849663
ニ	26.312750	126.841805
イ	26.328963	126.842550



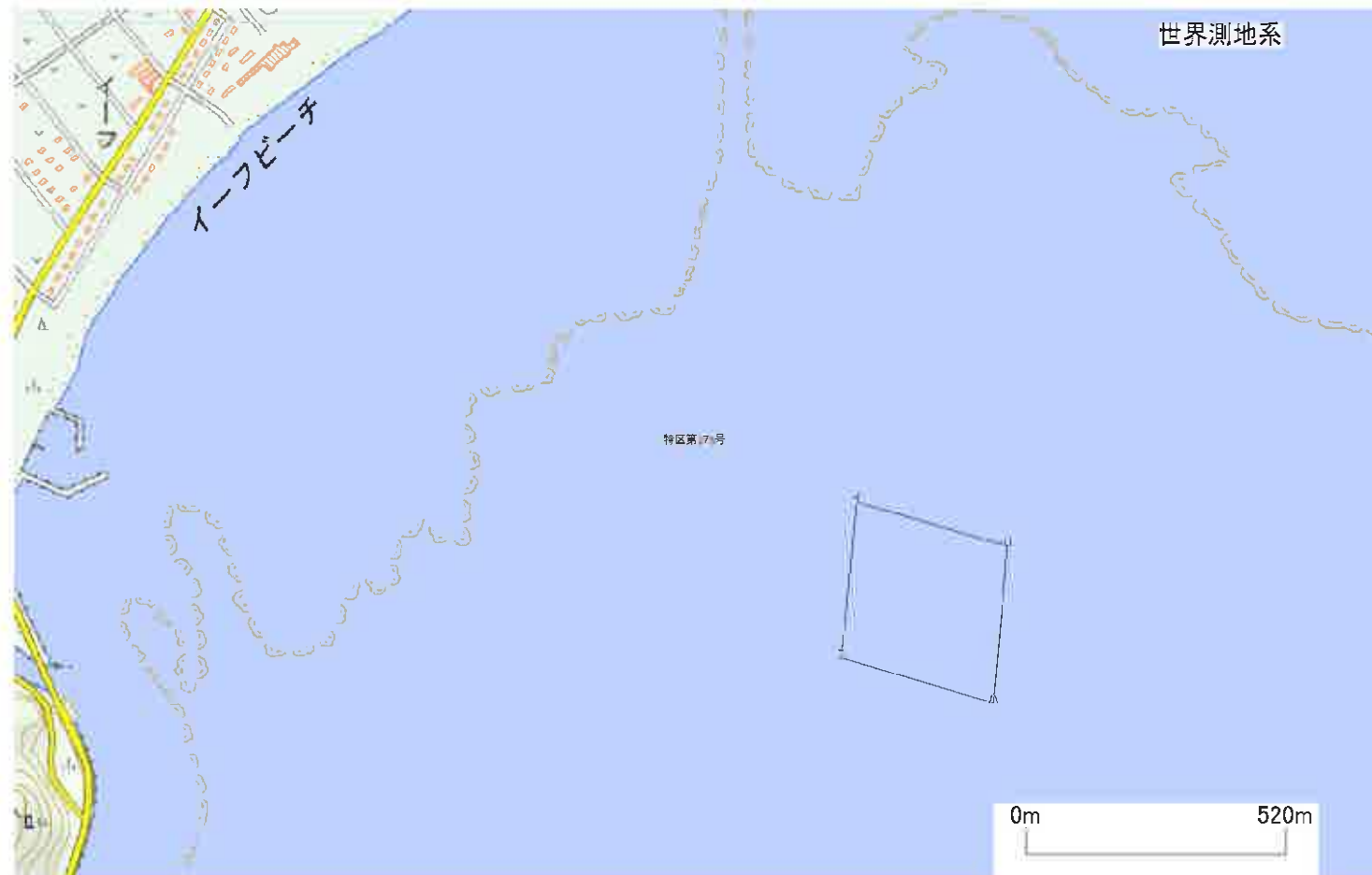
特区-270

漁場番号 特区第273号
漁業名称 シャコガイ海底固定式養殖業

漁場の位置 久米島町比嘉地先（イーフビーチの沖）

漁場の区域 次のイ、ロ、ハ、ニ、イの各点を順次に結んだ線によって囲まれた区域

点名	北緯(度)	東経(度)
イ	26.324917	126.820750
ロ	26.324138	126.823472
ハ	26.321362	126.823222
ニ	26.322153	126.820488
イ	26.324917	126.820750



特区-271

漁場番号 特区第274号
漁業名称 サンゴ海底固定式養殖業

漁場の位置 久米島町字奥武地先（奥武島の南沖）

漁場の区域 次のイ、ロ、ハ、ニ、イの各点を順次に結んだ線によって囲まれた区域

点名	北緯(度)	東経(度)
イ	26.329367	126.819300
ロ	26.322547	126.838308
ハ	26.316138	126.840617
ニ	26.321562	126.814408
イ	26.329367	126.819300



特区-272

漁場番号 特区第275号
漁業名称 シャコガイ海底固定式養殖業

漁場の位置 久米島町奥武地先（東奥武島の南沖）

漁場の区域 次のイ、ロ、ハ、ニ、イの各点を順次に結んだ線によって囲まれた区域

点名	北緯(度)	東経(度)
イ	26.326167	126.844583
ロ	26.326556	126.845528
ハ	26.325194	126.845944
ニ	26.324917	126.843722
イ	26.326167	126.844583



特区-273

漁場番号 特区第276号
漁業名称 モズクひび建て式養殖業

漁場の位置 久米島町字謝名堂イーフビーチ地先

漁場の区域 次のイ、ロ、ハ、ニ、ホ、ヘ、ト、チ、イの各点を順次に結んだ線によって囲まれた区域

点名	北緯(度)	東経(度)
イ	26.333333	126.816083
ロ	26.332917	126.818333
ハ	26.328507	126.817551
ニ	26.328860	126.818983
ホ	26.323333	126.820000
ヘ	26.321333	126.816667
ト	26.327583	126.810983
チ	26.331033	126.813033
イ	26.333333	126.816083



特区-274

漁場番号 特区第277号
漁業名称 サンゴ海底固定式養殖業

漁場の位置 久米島町字奥武地先（奥武島の南）

漁場の区域 次のイ、ロ、ハ、ニ、ホ、イの各点を順次に結んだ線によって囲まれた区域

点名	北緯(度)	東経(度)
イ	26.335587	126.826308
ロ	26.335888	126.831167
ハ	26.335622	126.832808
ニ	26.334083	126.832730
ホ	26.334000	126.826497
イ	26.335587	126.826308



特区-275

漁場番号 特区第278号
漁業名称 ヒトエグサひび建て式養殖業

漁場の位置 久米島町奥武島の西

漁場の区域 次のイ、ロ、ハ、ニの各点を順次に結んだ線及び最大高潮時海岸線によって囲まれた区域

点名	北緯(度)	東経(度)
イ	26.338833	126.823278
ロ	26.340138	126.821278
ハ	26.343750	126.826805
ニ	26.342500	126.827833



特区-276

漁場番号 特区第279号
漁業名称 ヒトエグサひび建て式養殖業

漁場の位置 久米島町宇根クルマエビ養殖場地先

漁場の区域 次のイ、ロ、ハ、ニ、ホ、イの各点を順次に結んだ線によって囲まれた区域

点名	北緯(度)	東経(度)
イ	26.345638	126.825472
ロ	26.345028	126.825972
ハ	26.344028	126.825555
ニ	26.340717	126.820472
ホ	26.341917	126.819445
イ	26.345638	126.825472



漁場番号 特区第280号
漁業名称 ヒトエグサひび建て式養殖業

漁場の位置 久米島町字宇根泊浜地先

漁場の区域 次のイ、ロ、ハ、ニの各点を順次に結んだ線及び最大高潮時海岸線によって囲まれた区域

点名	北緯(度)	東経(度)
イ	26.340583	126.820138
ロ	26.338638	126.818388
ハ	26.339528	126.816695
ニ	26.341612	126.818972



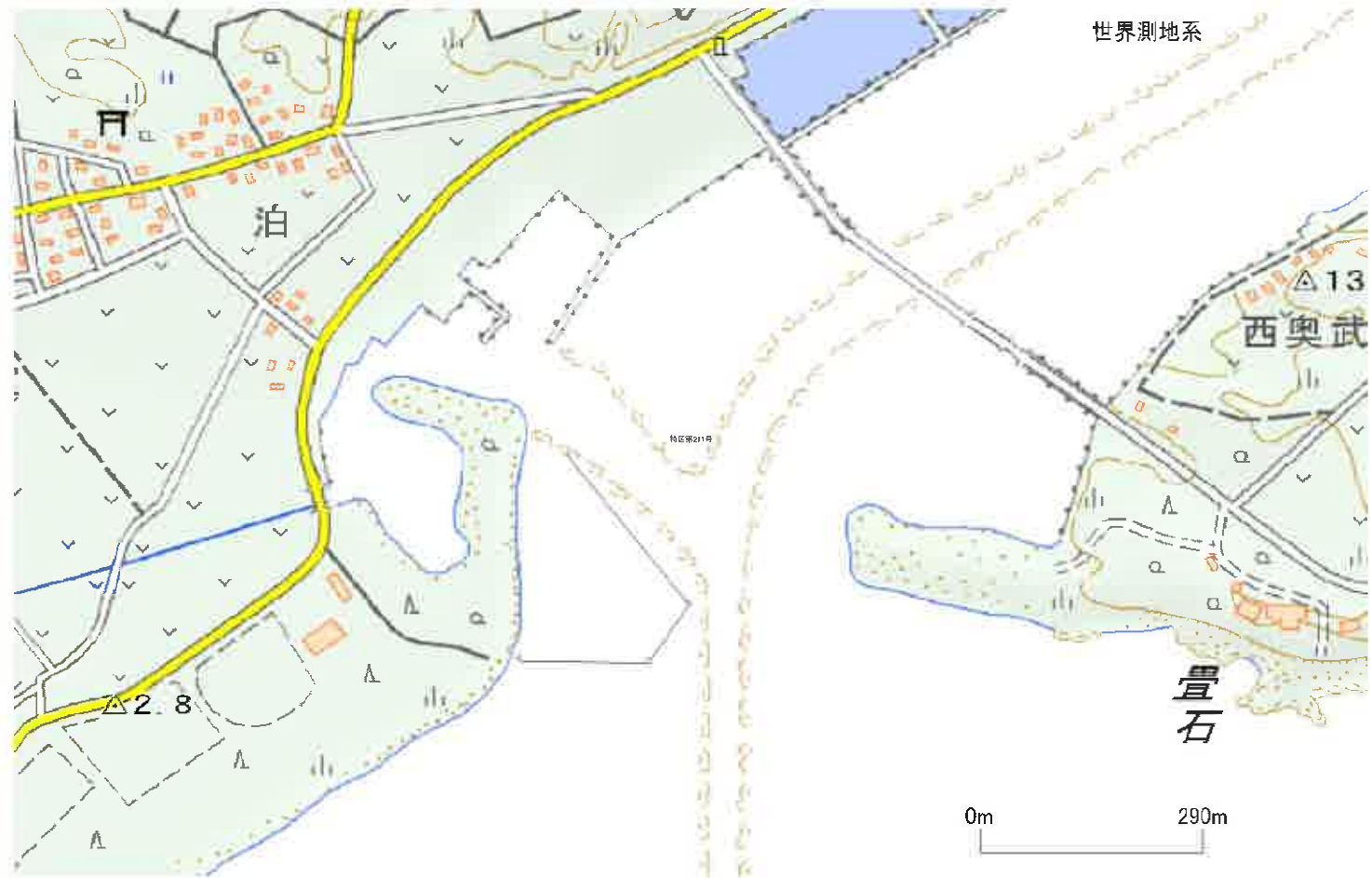
特区-278

漁場番号 特区第281号
漁業名称 ヒトエグサひび建て式養殖業

漁場の位置 久米島町字謝名堂地先

漁場の区域 次のイ、ロ、ハ、ニの各点を順次に結んだ線及び最大高潮時海岸線によって囲まれた区域

点名	北緯(度)	東経(度)
イ	26.335888	126.816167
ロ	26.335862	126.817695
ハ	26.336528	126.818167
ニ	26.338222	126.816750



特区-279

漁場番号 特区第282号
漁業名称 ヒトエグサひび建て式養殖業

漁場の位置 久米島町字銭田地先

漁場の区域 次のイ、ロ、ハ、ニの各点を順次に結んだ線及び最大高潮時海岸線によって囲まれた区域

点名	北緯(度)	東経(度)
イ	26.325333	126.805833
ロ	26.324278	126.807583
ハ	26.322805	126.807278
ニ	26.322112	126.806362



世界測地系

特区-280

漁場番号 特区第283号
漁業名称 サンゴ海底固定式養殖業

漁場の位置 久米島町島尻地先（島尻崎の東）

漁場の区域 次のイ、ロ、ハ、イの各点を順次に結んだ線によって囲まれた区域

点名	北緯(度)	東経(度)
イ	26.303030	126.813447
ロ	26.298908	126.822533
ハ	26.295945	126.813945
イ	26.303030	126.813447



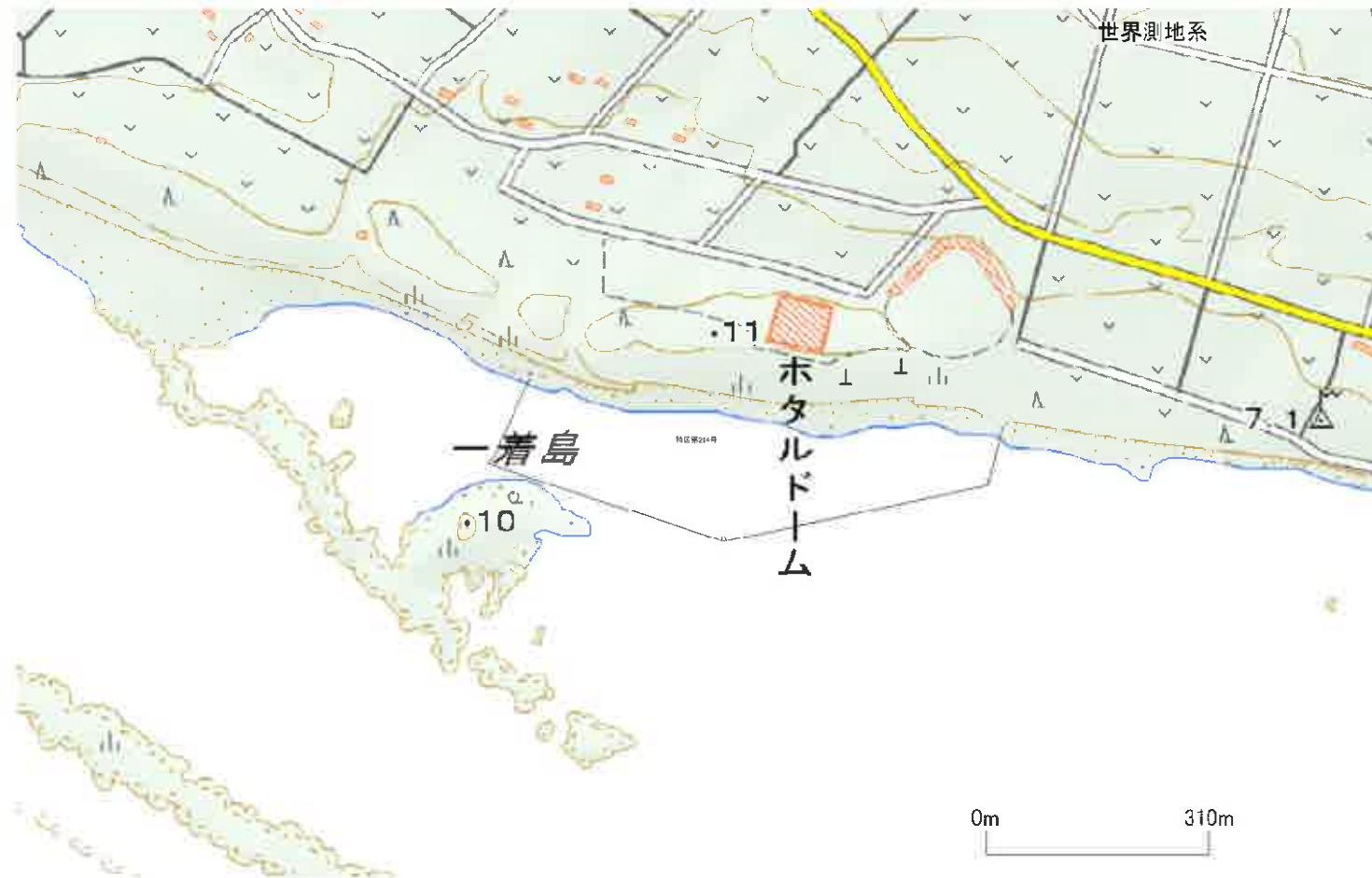
特区-281

漁場番号 特区第284号
漁業名称 ヒトエグサひび建て式養殖業

漁場の位置 久米島町字大原地先

漁場の区域 次のイ、ロ、ハ、ニ、ホの各点を順次に結んだ線及び最大高潮時海岸線によって囲まれた区域

点名	北緯(度)	東経(度)
イ	26.347722	126.735112
ロ	26.347055	126.734945
ハ	26.346361	126.731638
ニ	26.347305	126.728722
ホ	26.348388	126.729222



特区-282

漁場番号 特区第285号
漁業名称 ヒトエグサひび建て式養殖業

漁場の位置 久米島町字大原地先

漁場の区域 次のイ、ロ、ハ、ニの各点を順次に結んだ線及び最大高潮時海岸線によって囲まれた区域

点名	北緯(度)	東経(度)
イ	26.349917	126.723862
ロ	26.348138	126.723000
ハ	26.349278	126.720667
ニ	26.351055	126.721528

