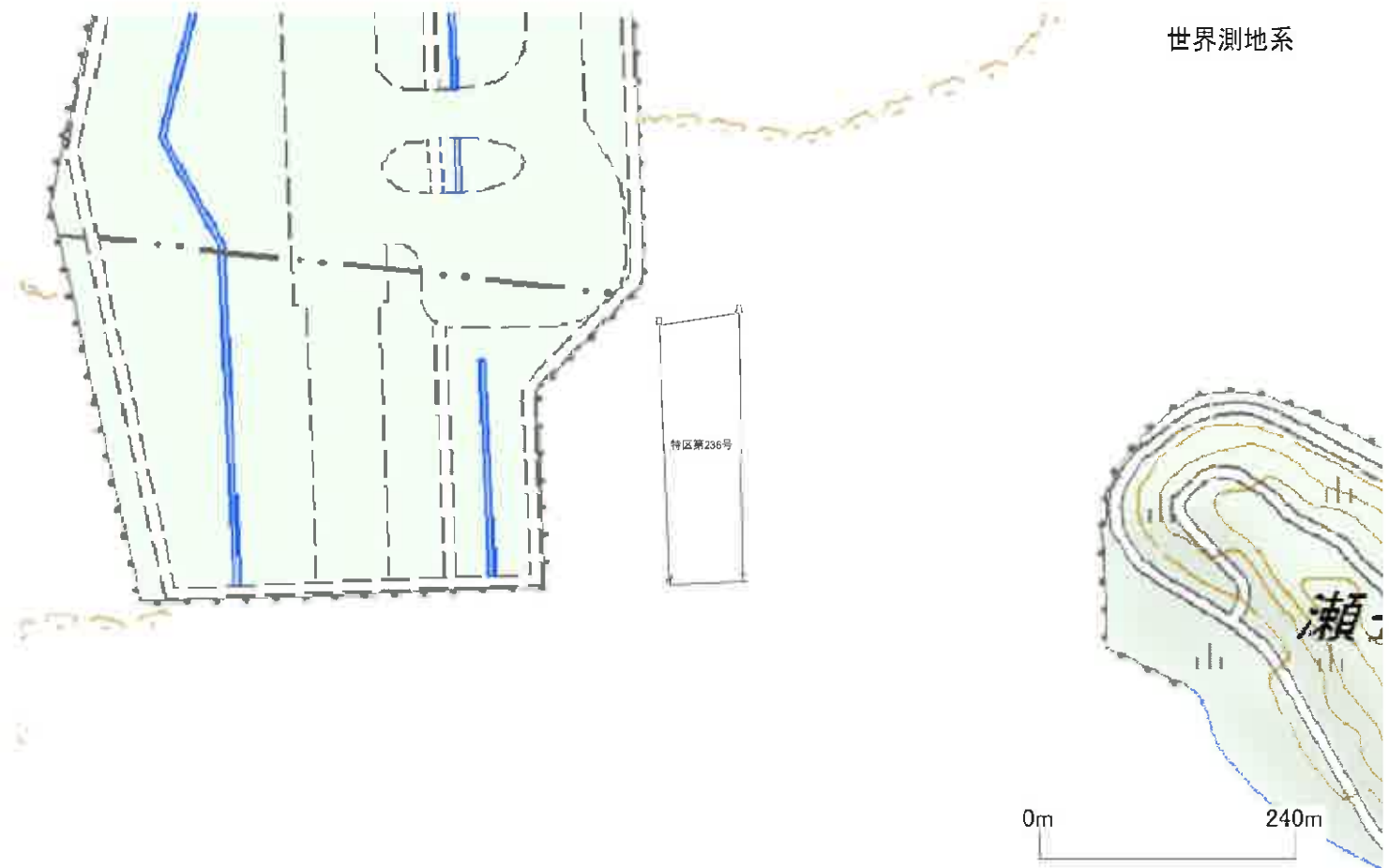


漁場番号 特区第236号
漁業名称 シャコガイ海底固定式養殖業

漁場の位置 豊見城市字瀬長（瀬長島）

漁場の区域 次のイ、ロ、ハ、ニ、イの各点を順次に結んだ線によって囲まれた区域

点名	北緯(度)	東経(度)
イ	26.175864	127.636345
ロ	26.178000	127.636259
ハ	26.178100	127.636924
ニ	26.175892	127.636967
イ	26.175864	127.636345

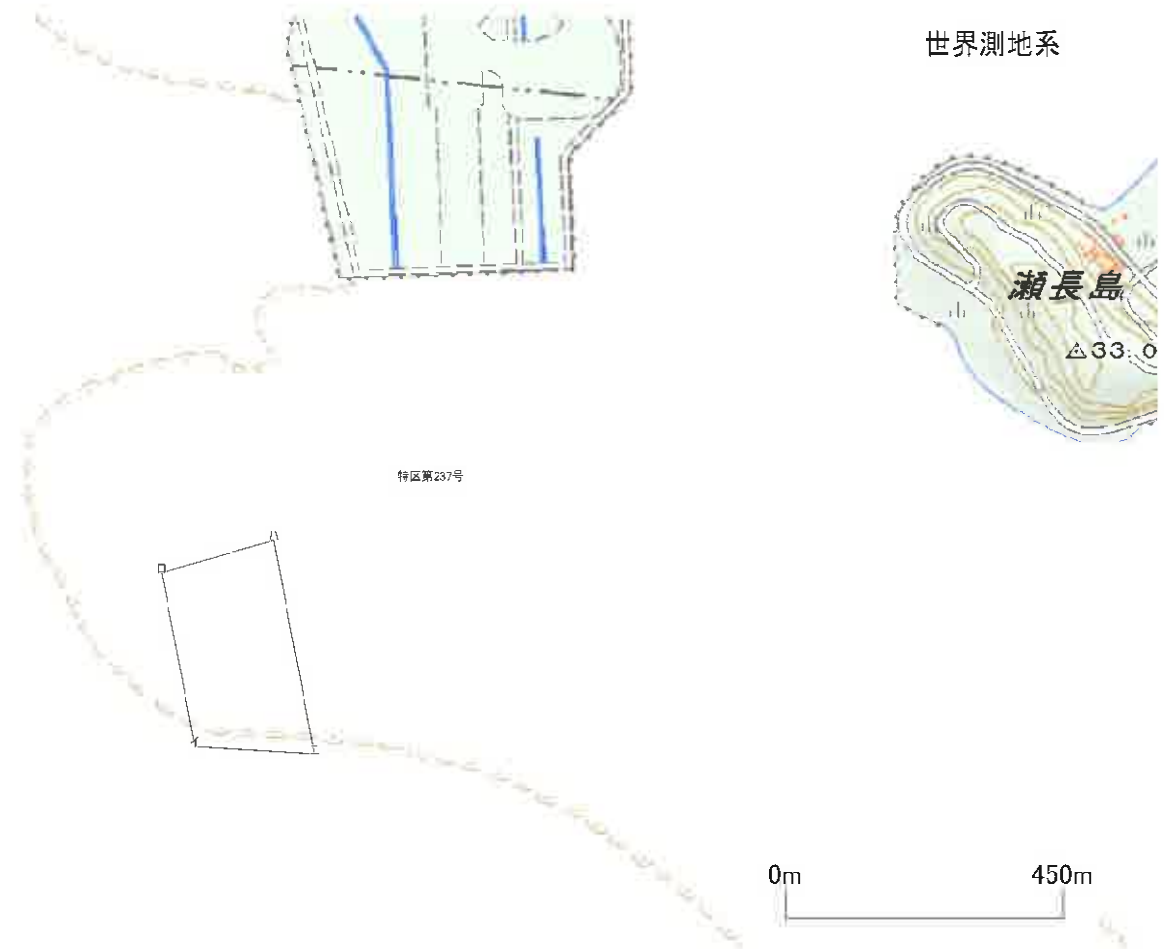


漁場番号 特区第237号
漁業名称 サンゴ海底固定式養殖業

漁場の位置 豊見城市字瀬長（瀬長島）

漁場の区域 次のイ、ロ、ハ、ニ、イの各点を順次に結んだ線によって囲まれた区域

点名	北緯(度)	東経(度)
イ	26.169037	127.629757
ロ	26.171511	127.629274
ハ	26.171964	127.630905
ニ	26.168931	127.631495
イ	26.169037	127.629757

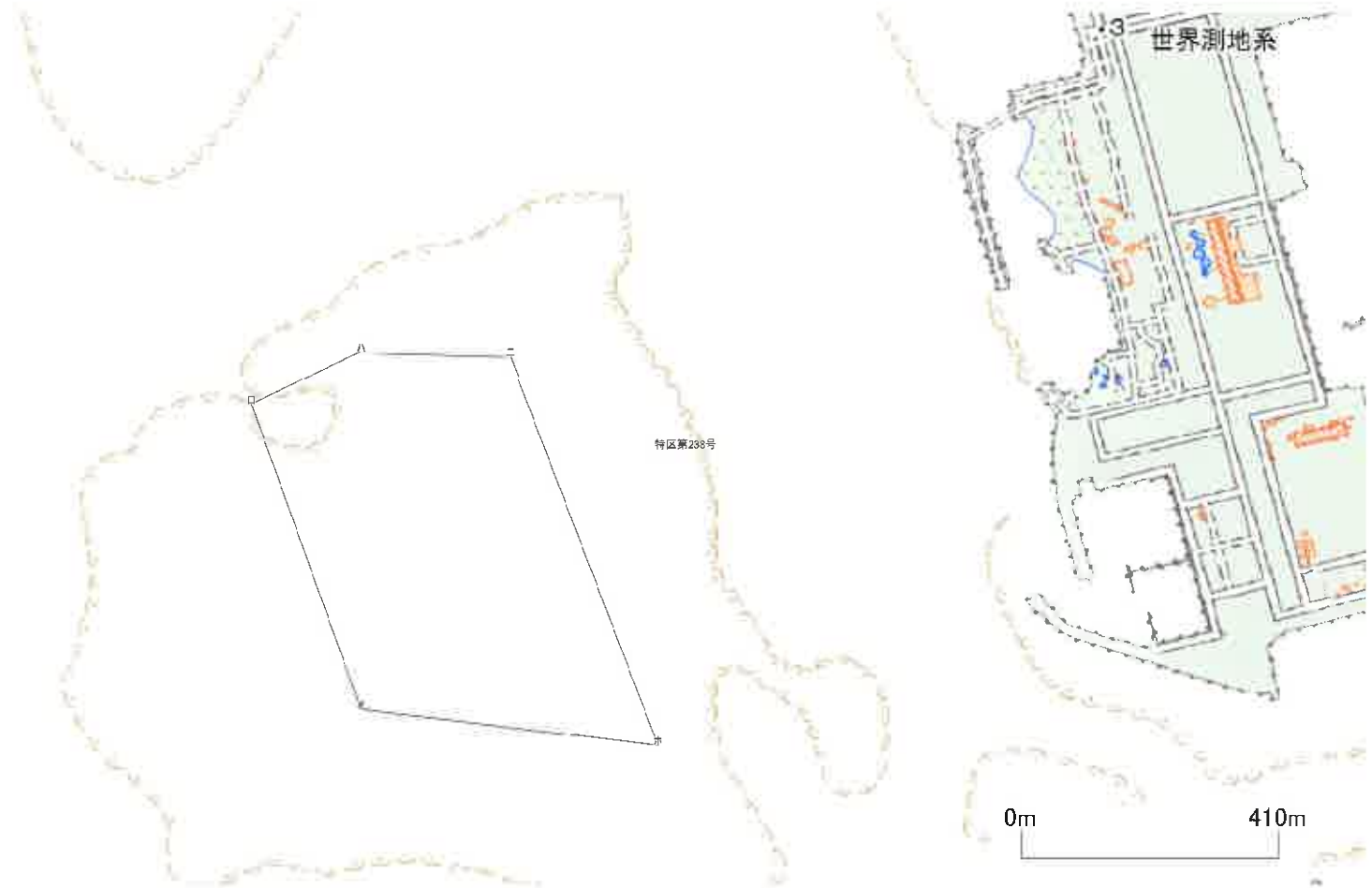


漁場番号 特区第238号
漁業名称 シャコガイ海底固定式養殖業

漁場の位置 糸満市西崎町地先（糸満フィッシャリーナ西）

漁場の区域 次のイ、ロ、ハ、ニ、ホ、イの各点を順次に結んだ線によって囲まれた区域

点名	北緯(度)	東経(度)
イ	26.125733	127.640500
ロ	26.130000	127.638933
ハ	26.130730	127.640500
ニ	26.130668	127.642642
ホ	26.125217	127.644767
イ	26.125733	127.640500



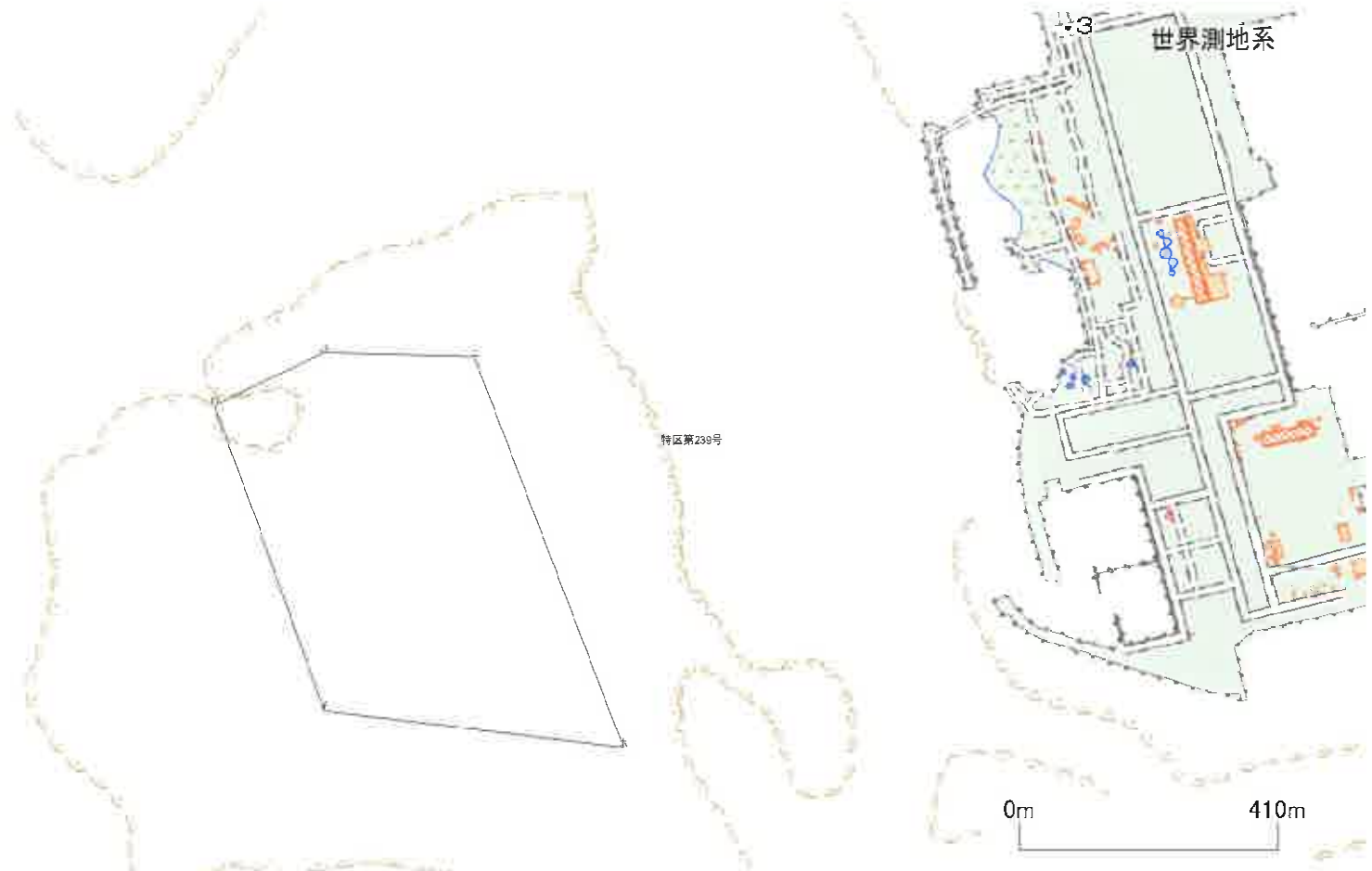
特区-236

漁場番号 特区第239号
漁業名称 シャコガイ地蒔式養殖業

漁場の位置 糸満市西崎町地先（糸満フィッシャリーナ西）

漁場の区域 次のイ、ロ、ハ、ニ、ホ、イの各点を順次に結んだ線によって囲まれた区域

点名	北緯(度)	東経(度)
イ	26.125730	127.640500
ロ	26.130000	127.638930
ハ	26.130730	127.640500
ニ	26.130668	127.642642
ホ	26.125220	127.644770
イ	26.125730	127.640500



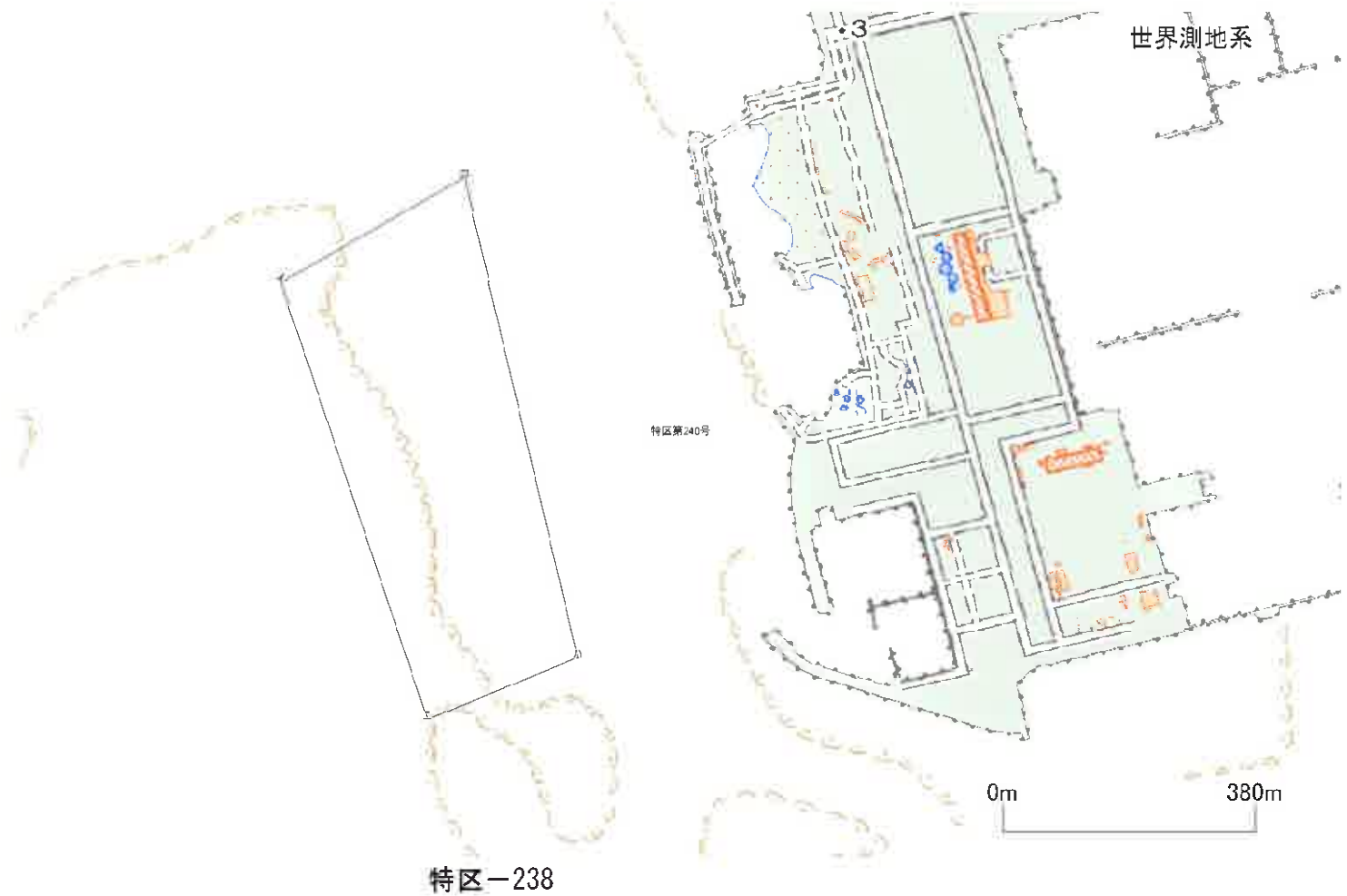
特区-237

漁場番号 特区第240号
漁業名称 カキ垂下式養殖業

漁場の位置 糸満市西崎町地先（糸満フィッシャリーナの西）

漁場の区域 次のイ、ロ、ハ、ニ、イの各点を順次に結んだ線によって囲まれた区域

点名	北緯(度)	東経(度)
イ	26.131935	127.643518
ロ	26.133333	127.646008
ハ	26.126960	127.647540
ニ	26.126133	127.645503
イ	26.131935	127.643518

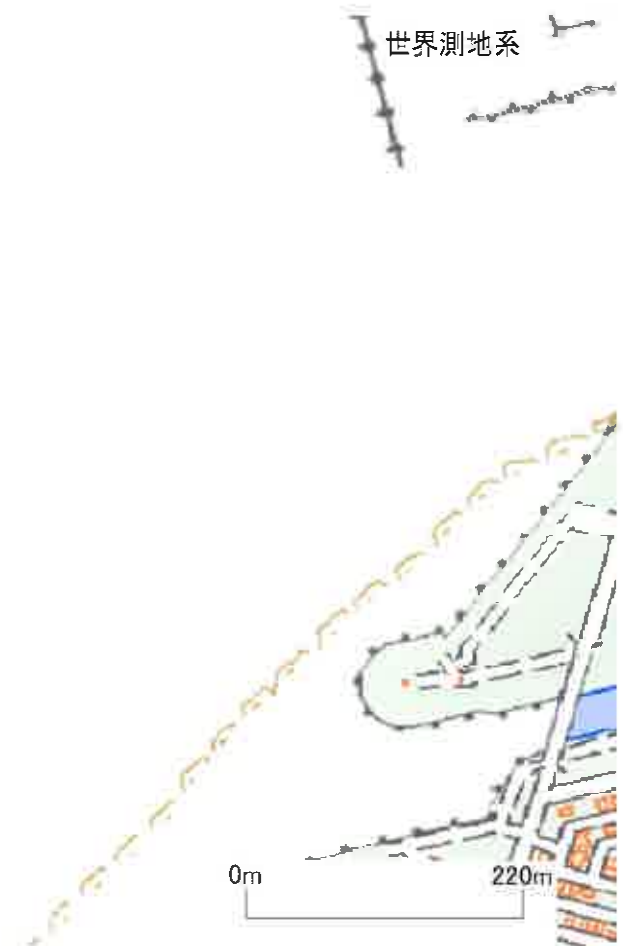
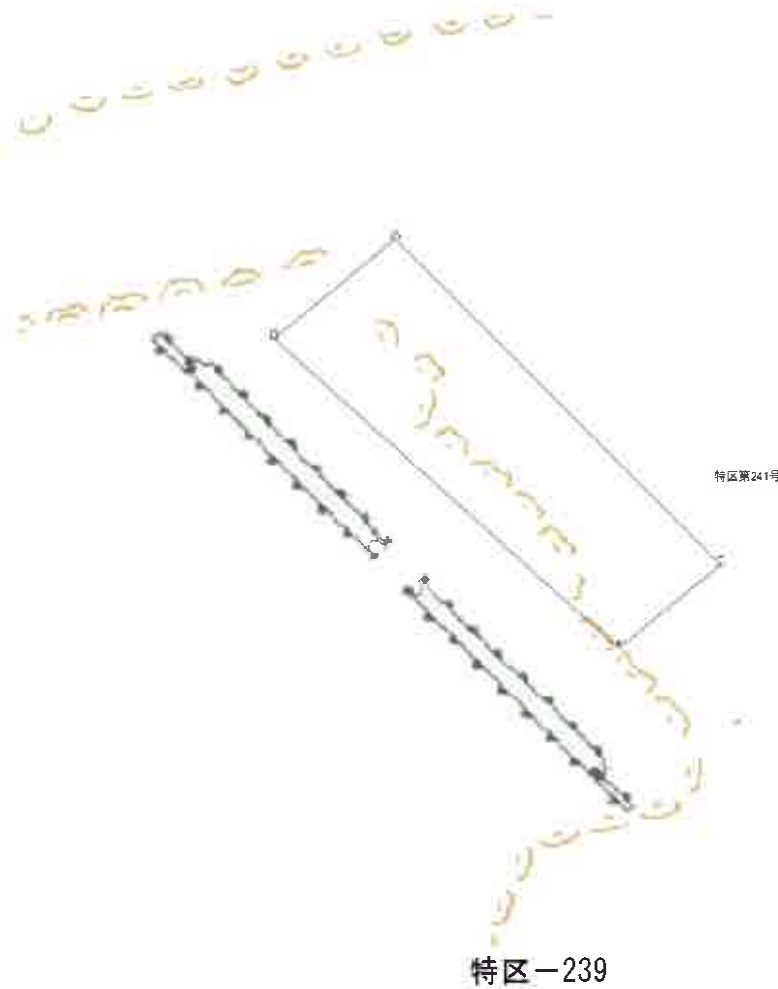


漁場番号 特区第241号
漁業名称 魚類小割式養殖業（クロマグロを除く）

漁場の位置 糸満市字糸満地先（糸満漁港防波堤内）

漁場の区域 次のイ、ロ、ハ、ニ、イの各点を順次に結んだ線によって囲まれた区域

点名	北緯(度)	東経(度)
イ	26.121117	127.657483
ロ	26.123283	127.655017
ハ	26.123983	127.655883
ニ	26.121700	127.658217
イ	26.121117	127.657483

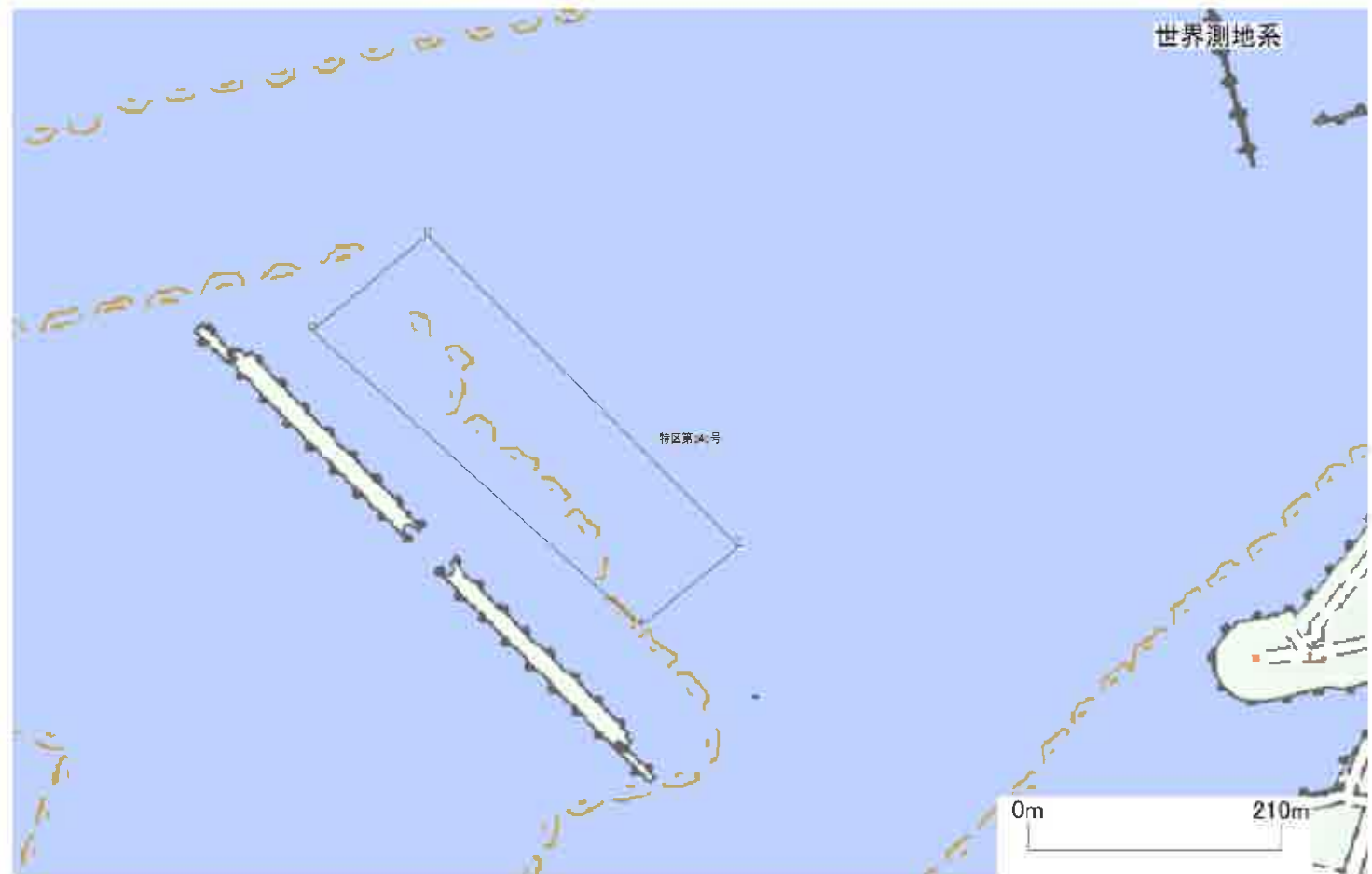


漁場番号 特区第242号
漁業名称 ウニ小割式養殖業

漁場の位置 糸満市字糸満地先（糸満漁港防波堤内）

漁場の区域 次のイ、ロ、ハ、ニ、イの各点を順次に結んだ線によって囲まれた区域

点名	北緯(度)	東経(度)
イ	26.121117	127.657483
ロ	26.123283	127.655017
ハ	26.123983	127.655883
ニ	26.121700	127.658217
イ	26.121117	127.657483



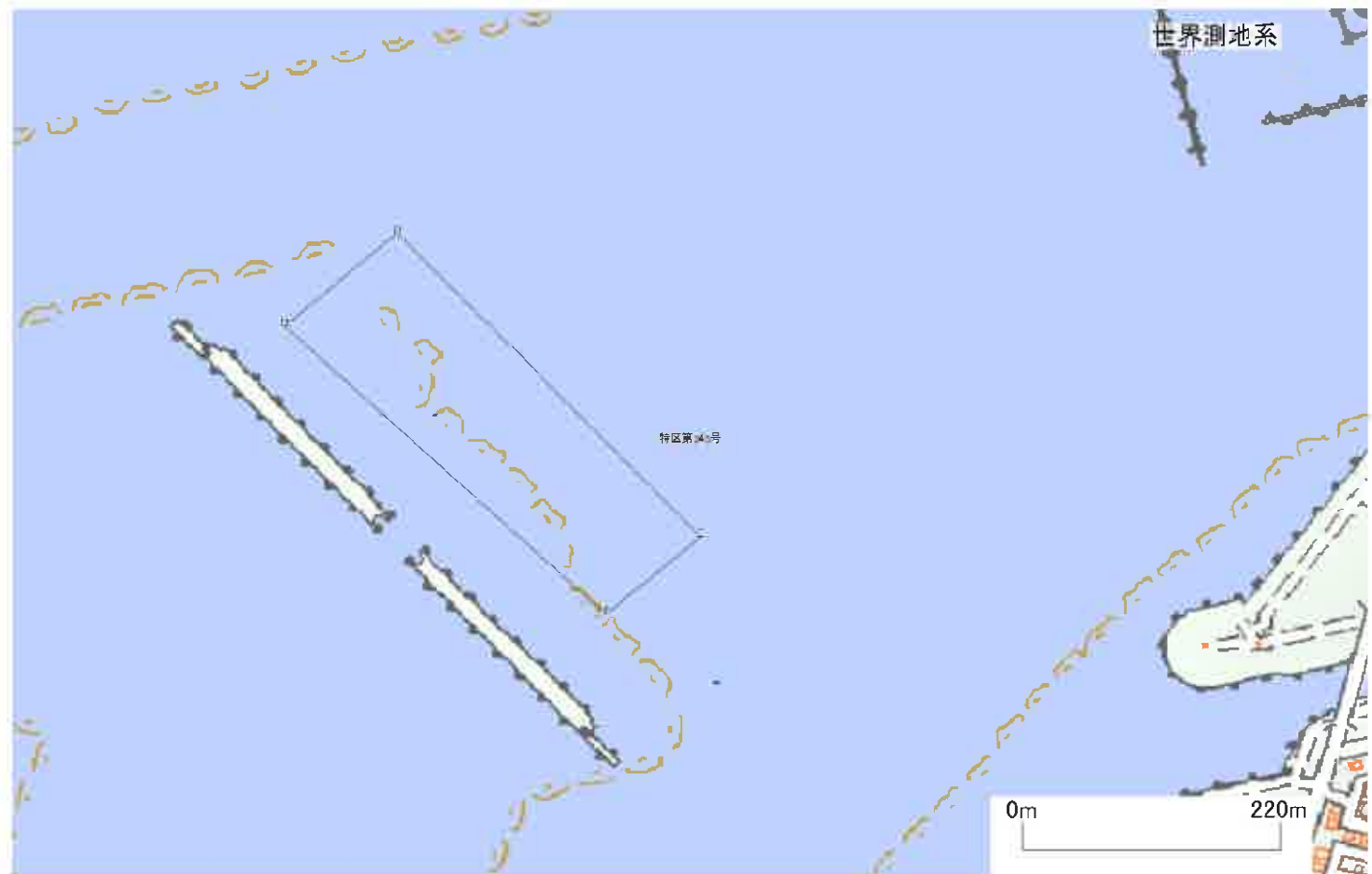
特区-240

漁場番号 特区第243号
漁業名称 シャコガイ小割式養殖業

漁場の位置 糸満市字糸満地先（糸満漁港防波堤内）

漁場の区域 次のイ、ロ、ハ、ニ、イの各点を順次に結んだ線によって囲まれた区域

点名	北緯(度)	東経(度)
イ	26.121117	127.657483
ロ	26.123283	127.655017
ハ	26.123983	127.655883
ニ	26.121700	127.658217
イ	26.121117	127.657483



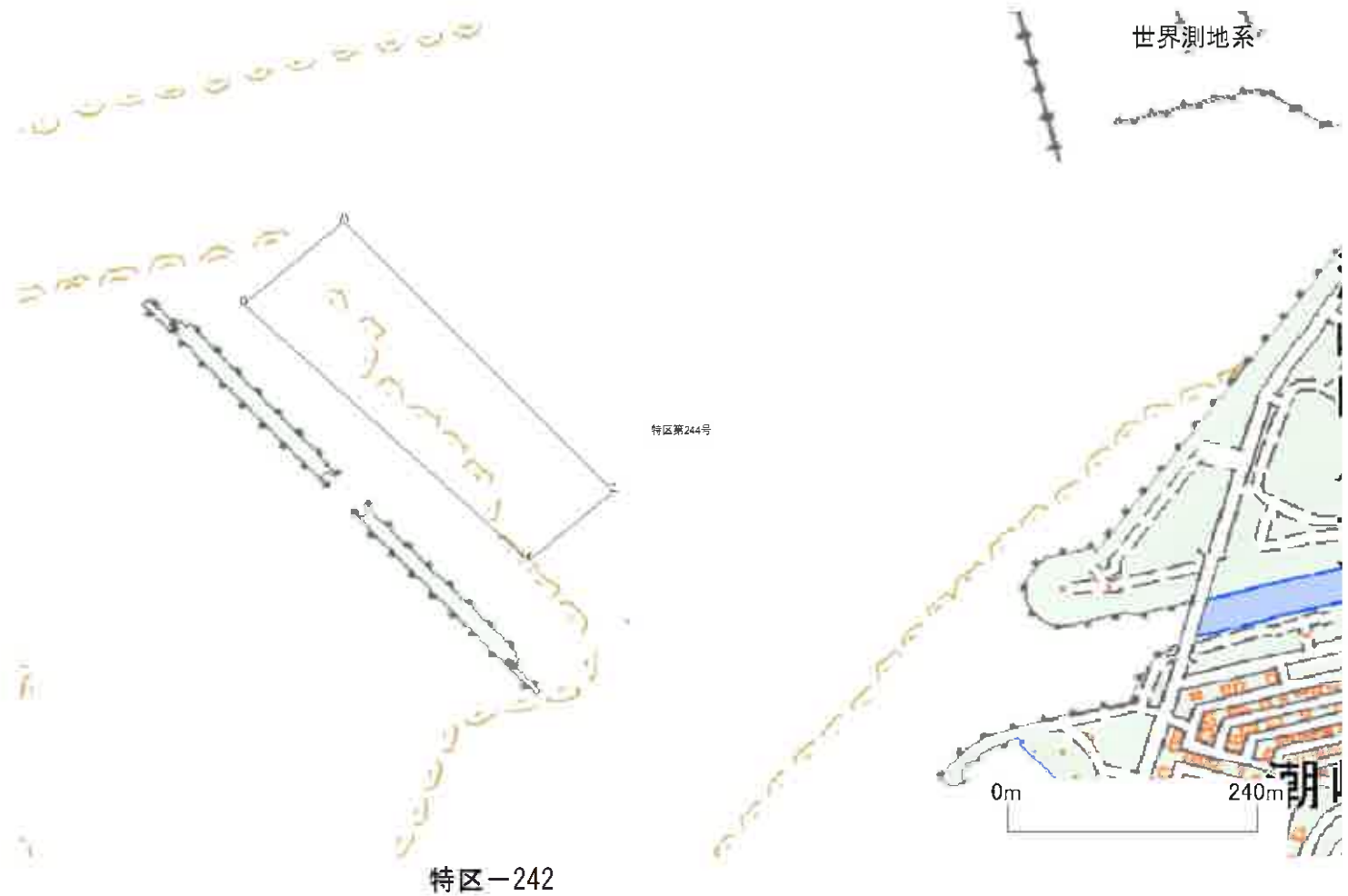
特区-241

漁場番号 特区第244号
漁業名称 シャコガイ海底固定式養殖業

漁場の位置 糸満市字糸満地先（糸満漁港防波堤内）

漁場の区域 次のイ、ロ、ハ、ニ、イの各点を順次に結んだ線によって囲まれた区域

点名	北緯(度)	東経(度)
イ	26.121117	127.657483
ロ	26.123283	127.655017
ハ	26.123983	127.655883
ニ	26.121700	127.658217
イ	26.121117	127.657483

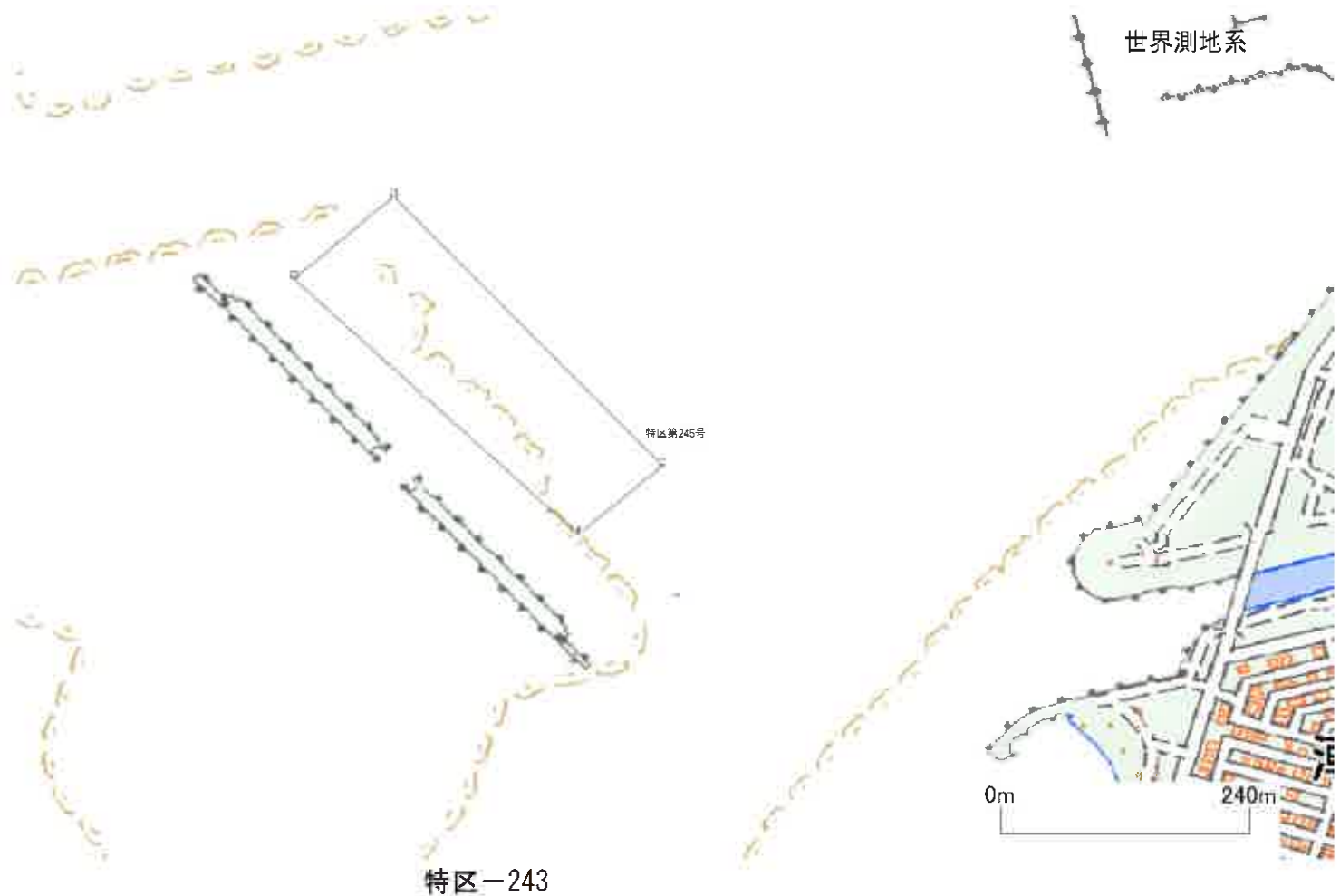


漁場番号 特区第245号
漁業名称 カキ垂下式養殖業

漁場の位置 糸満市字糸満地先（糸満漁港防波堤内）

漁場の区域 次のイ、ロ、ハ、ニ、イの各点を順次に結んだ線によって囲まれた区域

点名	北緯(度)	東経(度)
イ	26.121117	127.657483
ロ	26.123283	127.655017
ハ	26.123983	127.655883
ニ	26.121700	127.658217
イ	26.121117	127.657483



漁場番号 特区第246号
漁業名称 モズクひび建て式養殖業

漁場の位置 糸満市字名城地先（エージナ島西）

漁場の区域 次のイ、ロ、ハ、ニ、イの各点を順次に結んだ線によって囲まれた区域

点名	北緯(度)	東経(度)
イ	26.105658	127.650859
ロ	26.110594	127.651762
ハ	26.111663	127.657022
ニ	26.105529	127.657493
イ	26.105658	127.650859

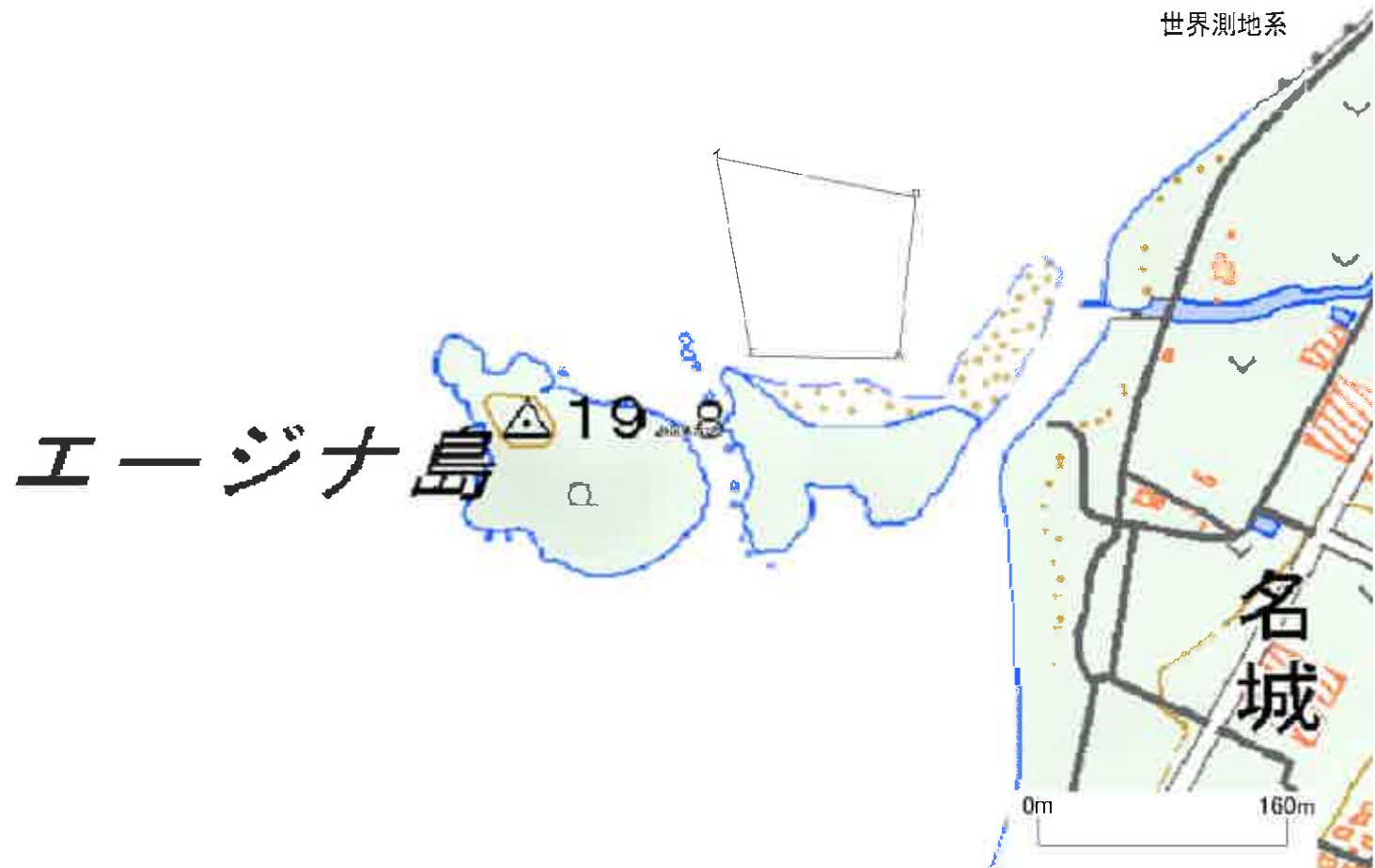


漁場番号 特区第247号
漁業名称 ヒトエグサひび建て式養殖業

漁場の位置 糸満市字名城地先（エージナ島北）

漁場の区域 次のイ、ロ、ハ、ニ、イの各点を順次に結んだ線によって囲まれた区域

点名	北緯(度)	東経(度)
イ	26.110583	127.659550
ロ	26.110367	127.660700
ハ	26.109450	127.660600
ニ	26.109467	127.659750
イ	26.110583	127.659550

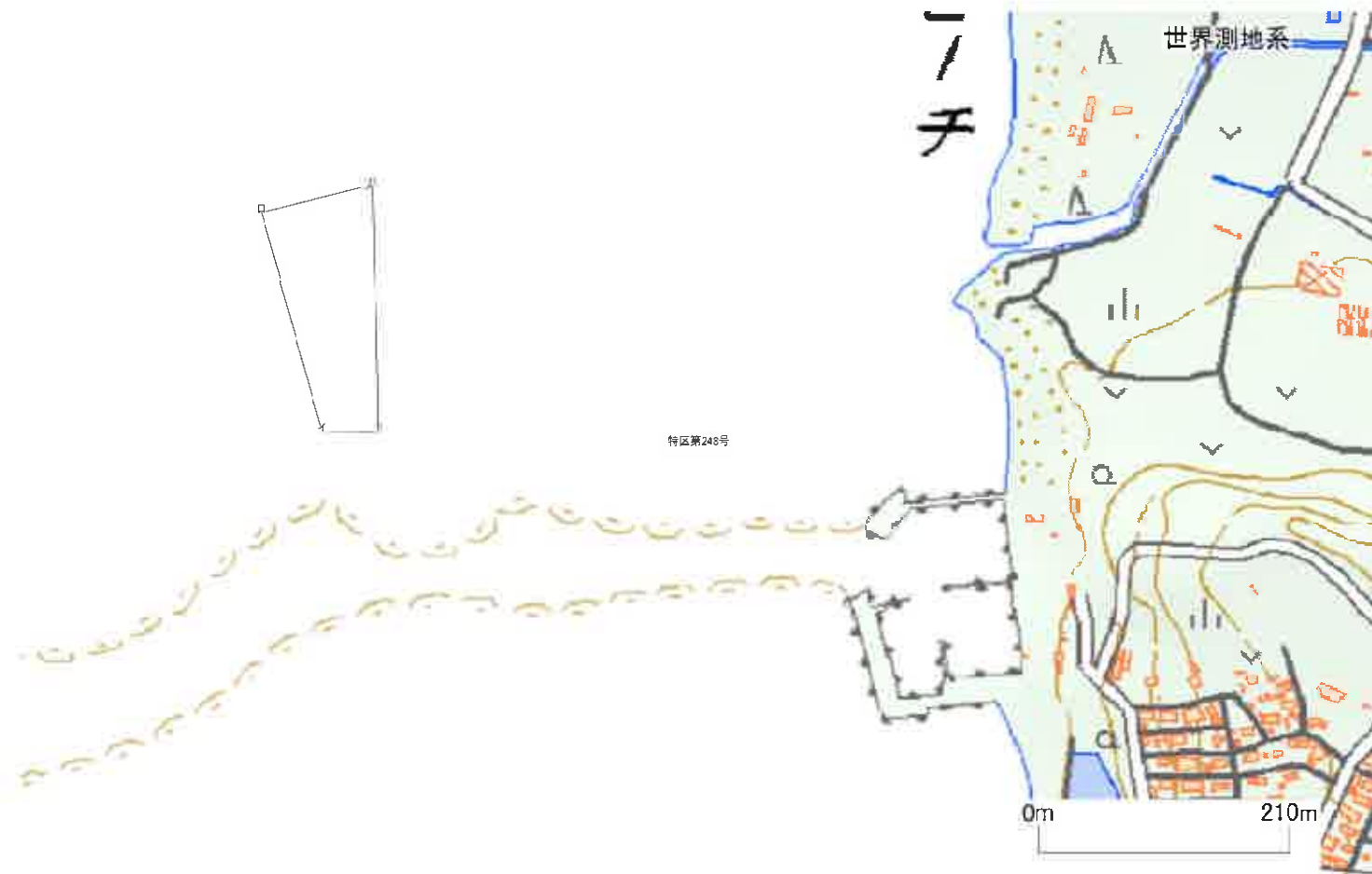


漁場番号 特区第248号
漁業名称 モズクひび建て式養殖業

漁場の位置 糸満市字喜屋武地先（喜屋武漁港近く）

漁場の区域 次のイ、ロ、ハ、ニ、イの各点を順次に結んだ線によって囲まれた区域

点名	北緯(度)	東経(度)
イ	26.096670	127.653670
ロ	26.098280	127.653220
ハ	26.098480	127.654050
ニ	26.096667	127.654100
イ	26.096670	127.653670

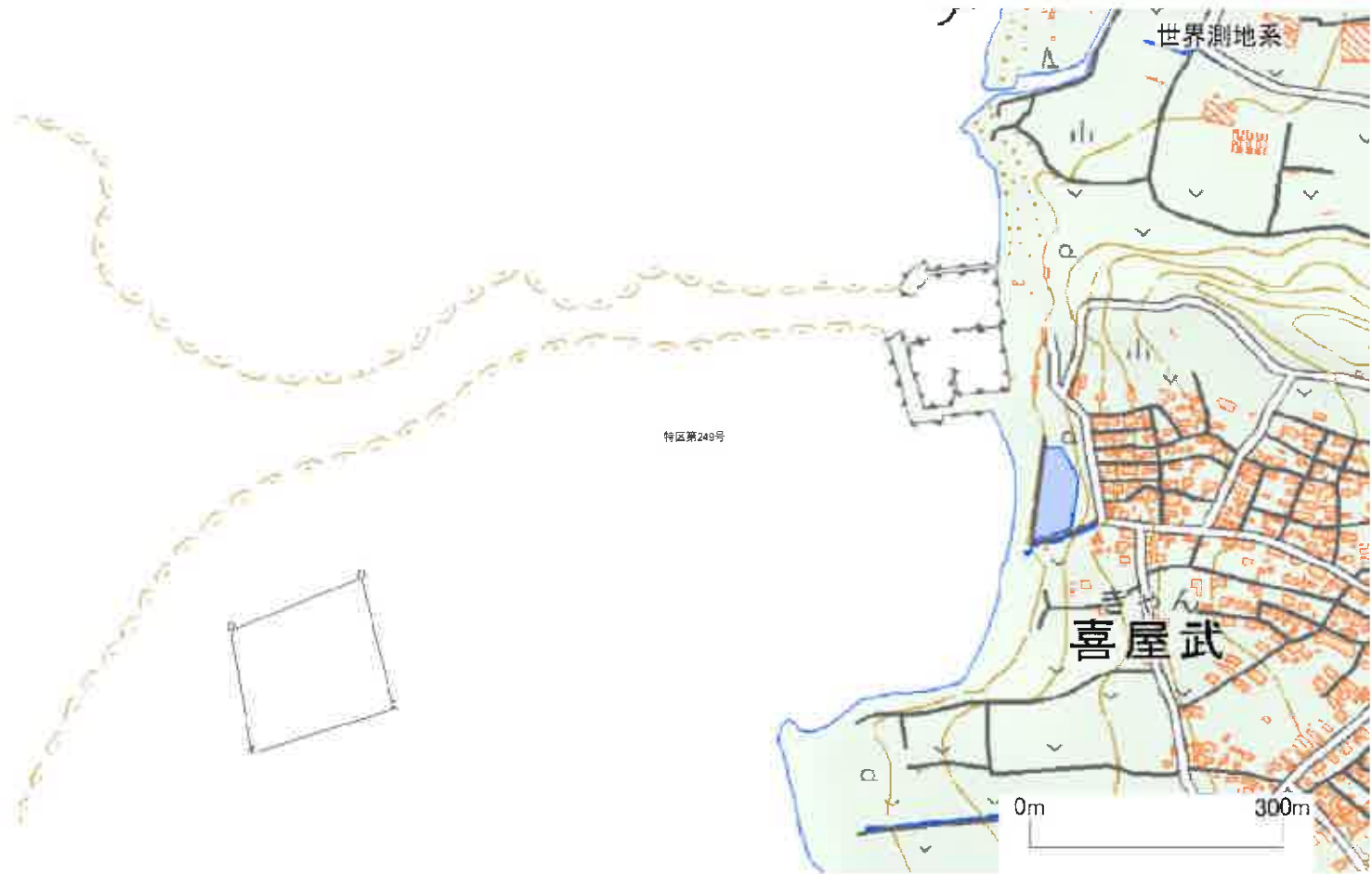


漁場番号 特区第249号
漁業名称 シャコガイ海底固定式養殖業

漁場の位置 糸満市字喜屋武地先（喜屋武漁港近く）

漁場の区域 次のイ、ロ、ハ、ニ、イの各点を順次に結んだ線によって囲まれた区域

点名	北緯(度)	東経(度)
イ	26.091120	127.650850
ロ	26.092400	127.650630
ハ	26.092950	127.652020
ニ	26.091583	127.652367
イ	26.091120	127.650850



漁場番号 特区第250号
漁業名称 モズクひび建て式養殖業

漁場の位置 糸満市字喜屋武地先（喜屋武漁港近く）

漁場の区域 次のイ、ロ、ハ、ニ、イの各点を順次に結んだ線によって囲まれた区域

点名	北緯(度)	東経(度)
イ	26.090250	127.649867
ロ	26.090917	127.654133
ハ	26.088450	127.653917
ニ	26.088067	127.650317
イ	26.090250	127.649867



特区-248

漁場番号 特区第251号
漁業名称 シャコガイ地蒔式養殖業

漁場の位置 糸満市字喜屋武地先

漁場の区域 次のイ、ロ、ハ、ニ、イの各点を順次に結んだ線によって囲まれた区域

点名	北緯(度)	東経(度)
イ	26.085280	127.653150
ロ	26.086670	127.652570
ハ	26.087250	127.653970
ニ	26.085700	127.654400
イ	26.085280	127.653150

