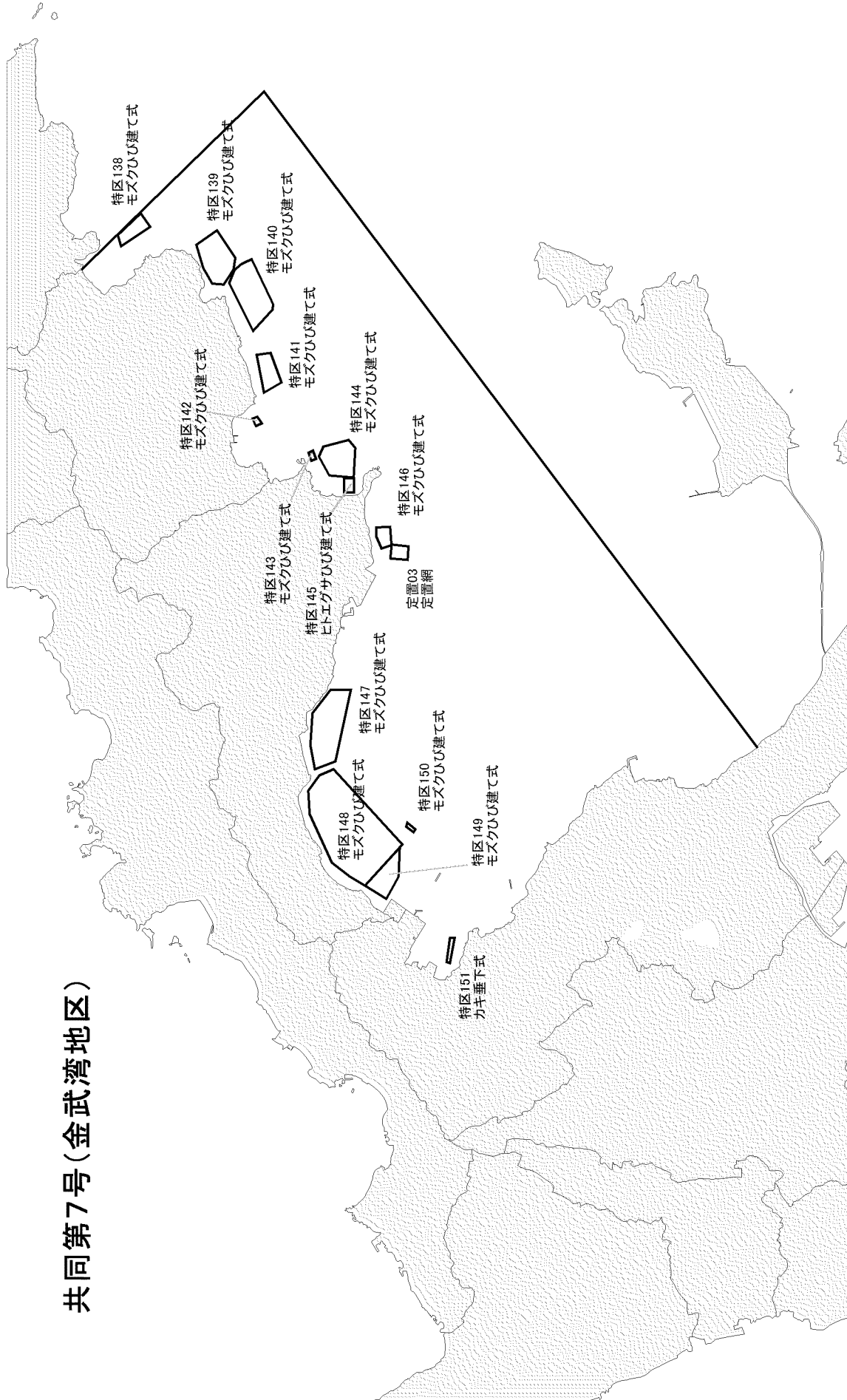


共同第7号(金武湾地区)



漁場番号 特区第138号
漁業名称 モズクひび建て式養殖業

漁場の位置 宜野座村字松田地先

漁場の区域 次のイ、ロ、ハ、ニ、イの各点を順次に結んだ線によって囲まれた区域

点名	北緯(度)	東経(度)
イ	26.500233	128.003283
ロ	26.501017	128.005967
ハ	26.495483	128.011217
ニ	26.493200	128.007967
イ	26.500233	128.003283



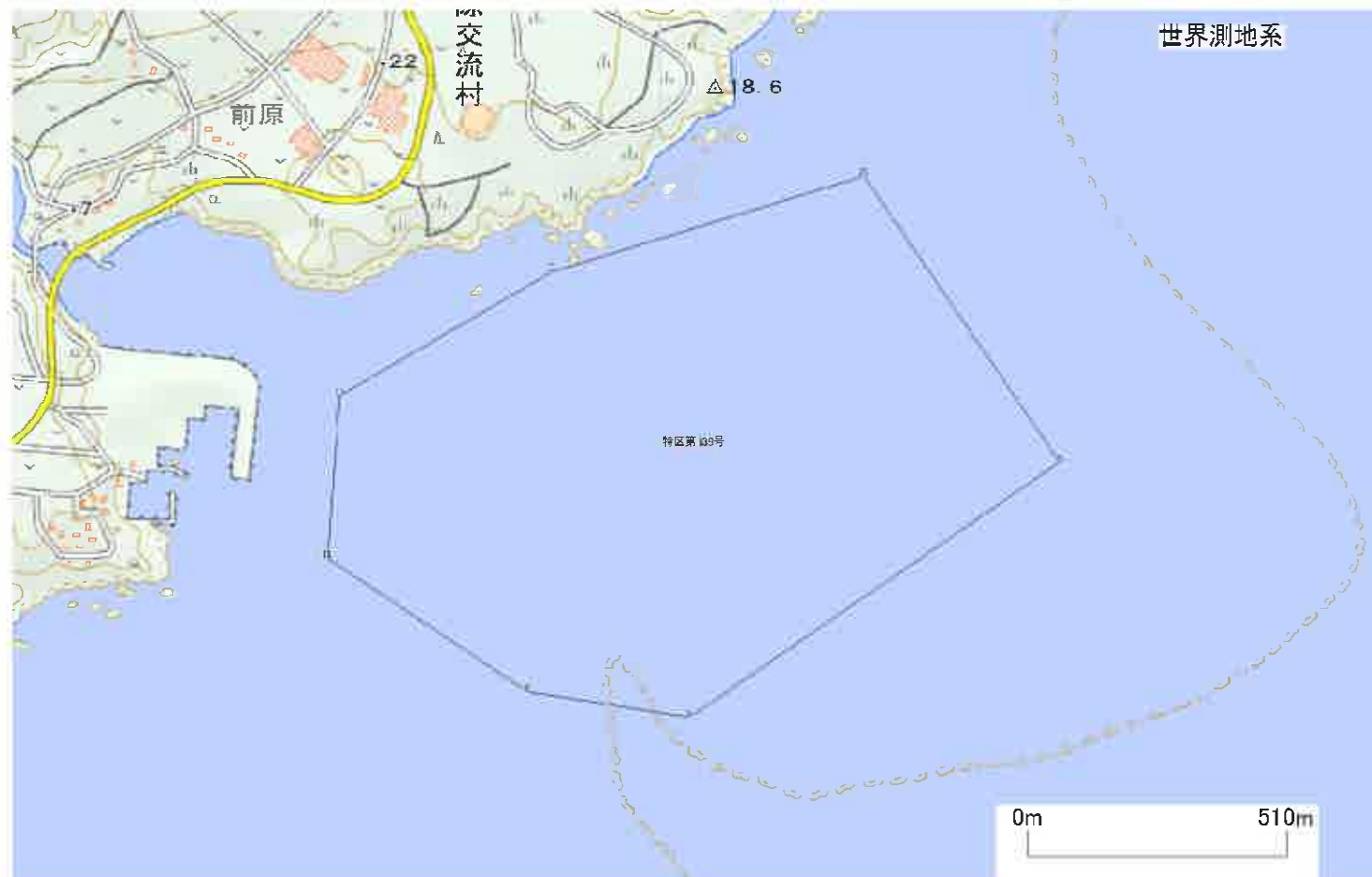
特区-137

漁場番号 特区第139号
漁業名称 モズクひび建て式養殖業

漁場の位置 宜野座村字宜野座地先

漁場の区域 次のイ、ロ、ハ、ニ、ホ、ヘ、ト、イの各点を順次に結んだ線によって囲まれた区域

点名	北緯(度)	東経(度)
イ	26.473200	127.997633
ロ	26.475517	127.994083
ハ	26.478333	127.994300
ニ	26.480483	127.998067
ホ	26.482150	128.003617
ヘ	26.477183	128.007100
ト	26.472750	128.000517
イ	26.473200	127.997633



漁場番号 特区第140号
漁業名称 モズクひび建て式養殖業

漁場の位置 宜野座村字宜野座地先

漁場の区域 次のイ、ロ、ハ、ニ、ホ、ヘ、ト、イの各点を順次に結んだ線によって囲まれた区域

点名	北緯(度)	東経(度)
イ	26.463833	127.988050
ロ	26.468483	127.982933
ハ	26.474217	127.994417
ニ	26.472950	127.997567
ホ	26.471267	127.999050
ヘ	26.468833	128.000183
ト	26.463633	127.989300
イ	26.463833	127.988050



漁場番号 特区第141号
漁業名称 モズクひび建て式養殖業

漁場の位置 宜野座村字惣慶地先

漁場の区域 次のイ、ロ、ハ、ニ、イの各点を順次に結んだ線によって囲まれた区域

点名	北緯(度)	東経(度)
イ	26.461633	127.970517
ロ	26.465883	127.968050
ハ	26.467633	127.977200
ニ	26.464267	127.977650
イ	26.461633	127.970517



特区-140

漁場番号 特区第142号
漁業名称 モズクひび建て式養殖業

漁場の位置 宜野座村字漢那地先

漁場の区域 次のイ、ロ、ハ、ニ、イの各点を順次に結んだ線によって囲まれた区域

点名	北緯(度)	東経(度)
イ	26.466380	127.960680
ロ	26.467800	127.960030
ハ	26.468620	127.961820
ニ	26.467450	127.962267
イ	26.466380	127.960680



特区-141

漁場番号 定置第03号
漁業名称 定置網漁業

漁場の位置 金武町字金武地先

漁場の区域 次のイ、ロ、ハ、ニ、イの各点を順次に結んだ線によって囲まれた区域

点名	北緯(度)	東経(度)
イ	26.431330	127.927830
ロ	26.435470	127.928180
ハ	26.435150	127.931550
ニ	26.431100	127.931100
イ	26.431330	127.927830



定置一3

漁場番号 特区第143号
漁業名称 モズクひび建て式養殖業

漁場の位置 金武町字金武地先（ギンバル）

漁場の区域 次のイ、ロ、ハ、ニ、イの各点を順次に結んだ線によって囲まれた区域

点名	北緯(度)	東経(度)
イ	26.454450	127.951667
ロ	26.455167	127.953633
ハ	26.454083	127.954117
ニ	26.453350	127.952167
イ	26.454450	127.951667



漁場番号 特区第144号
漁業名称 モズクひび建て式養殖業

漁場の位置 金武町字金武地先（ブルービーチ北）

漁場の区域 次のイ、ロ、ハ、ニ、ホ、へ、イの各点を順次に結んだ線によって囲まれた区域

点名	北緯(度)	東経(度)
イ	26.444300	127.947667
ロ	26.450167	127.948133
ハ	26.452667	127.952700
ニ	26.451550	127.955083
ホ	26.445500	127.956683
へ	26.443867	127.954750
イ	26.444300	127.947667



漁場番号 特区第145号
漁業名称 ヒトエグサひび建て式養殖業

漁場の位置 金武町字金武地先（ブルービーチ北）

漁場の区域 次のイ、ロ、ハ、ニ、イの各点を順次に結んだ線によって囲まれた区域

点名	北緯(度)	東経(度)
イ	26.444250	127.944083
ロ	26.446637	127.944083
ハ	26.446637	127.947533
ニ	26.444250	127.947533
イ	26.444250	127.944083

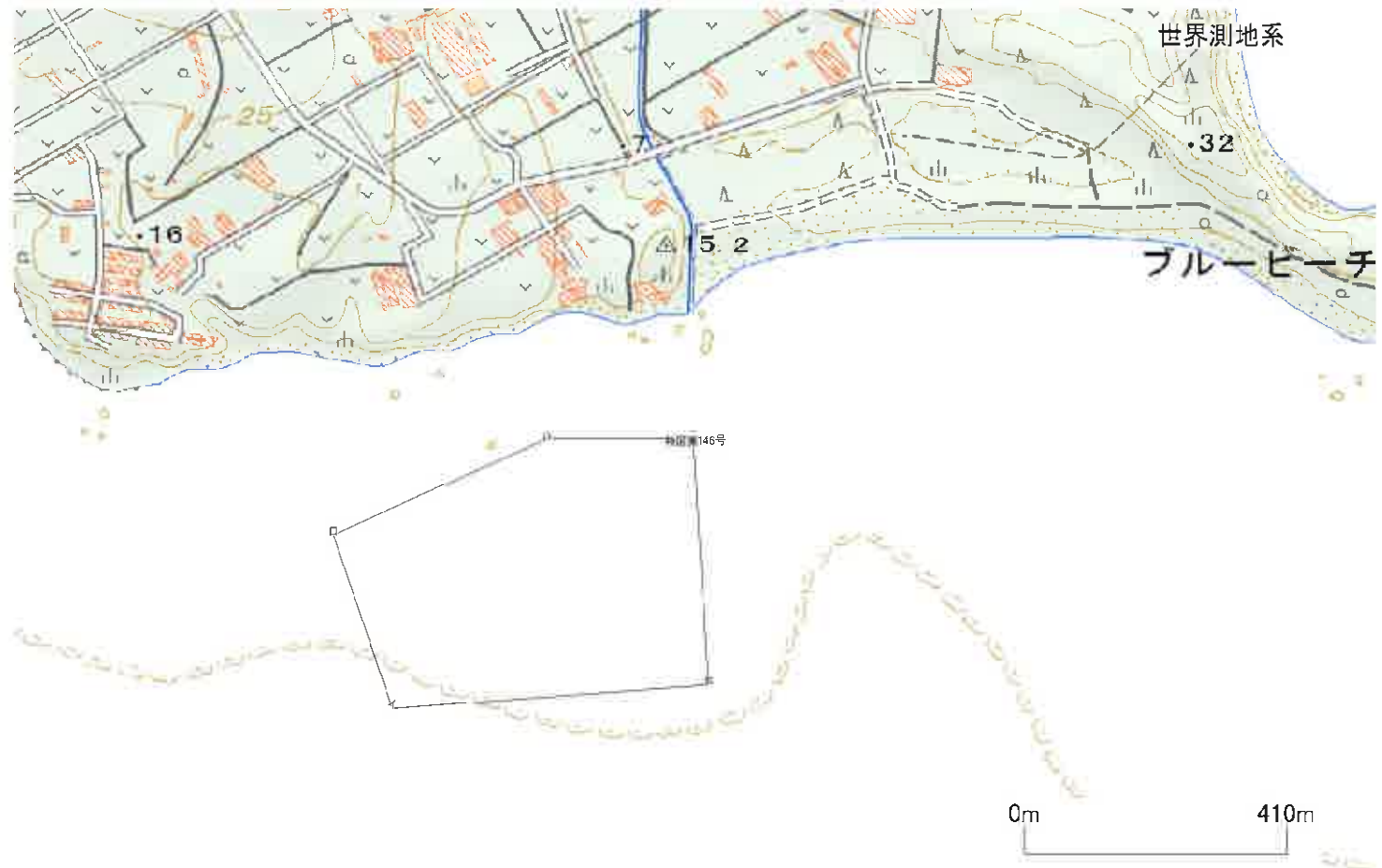


漁場番号 特区第146号
漁業名称 モズクひび建て式養殖業

漁場の位置 金武町字金武地先（ブルービーチ西）

漁場の区域 次のイ、ロ、ハ、ニ、ホ、イの各点を順次に結んだ線によって囲まれた区域

点名	北緯(度)	東経(度)
イ	26.435167	127.931383
ロ	26.437550	127.930550
ハ	26.438883	127.933550
ニ	26.438883	127.935617
ホ	26.435500	127.935833
イ	26.435167	127.931383



漁場番号 特区第147号
漁業名称 モズクひび建て式養殖業

漁場の位置 金武町字伊芸地先

漁場の区域 次のイ、ロ、ハ、ニ、ホ、へ、イの各点を順次に結んだ線によって囲まれた区域

点名	北緯(度)	東経(度)
イ	26.448700	127.879383
ロ	26.453633	127.877467
ハ	26.454700	127.883283
ニ	26.454167	127.890950
ホ	26.449883	127.896533
へ	26.444967	127.896533
イ	26.448700	127.879383

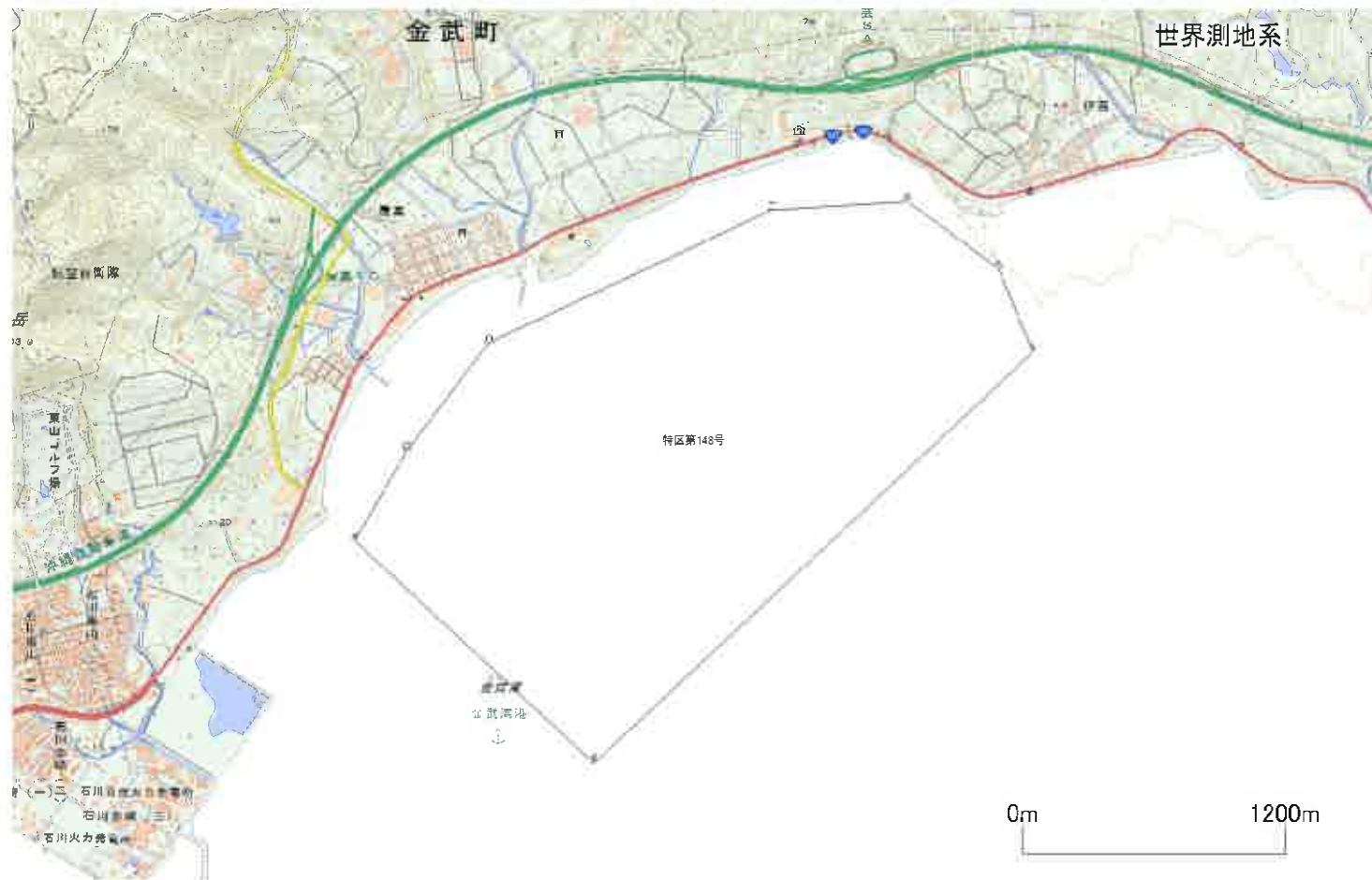


漁場番号 特区第148号
漁業名称 モズクひび建て式養殖業

漁場の位置 金武町字屋嘉地先

漁場の区域 次のイ、ロ、ハ、ニ、ホ、ヘ、ト、チ、イの各点を順次に結んだ線によって囲まれた区域

点名	北緯(度)	東経(度)
イ	26.441550	127.849500
ロ	26.445200	127.851667
ハ	26.449533	127.855033
ニ	26.454883	127.866700
ホ	26.455233	127.872283
ヘ	26.452533	127.876033
ト	26.449150	127.877467
チ	26.432583	127.859367
イ	26.441550	127.849500



漁場番号 特区第149号
漁業名称 モズクひび建て式養殖業

漁場の位置 金武町字屋嘉地先

漁場の区域 次のイ、ロ、ハ、ニ、イの各点を順次に結んだ線によって囲まれた区域

点名	北緯(度)	東経(度)
イ	26.436450	127.846333
ロ	26.441567	127.849500
ハ	26.433217	127.858667
ニ	26.433483	127.851633
イ	26.436450	127.846333

世界測地系



漁場番号 特区第150号
漁業名称 モズクひび建て式養殖業

漁場の位置 金武町字屋嘉地先

漁場の区域 次のイ、ロ、ハ、ニ、イの各点を順次に結んだ線によって囲まれた区域

点名	北緯(度)	東経(度)
イ	26.429870	127.862370
ロ	26.431650	127.863670
ハ	26.431380	127.864650
ニ	26.429467	127.863050
イ	26.429870	127.862370



世界測地系

金武湾
金武湾港
↓

特区第150号

0m 650m

漁場番号 特区第151号
漁業名称 カキ垂下式養殖業

漁場の位置 うるま市石川地先（金武湾港石川地区）

漁場の区域 次のイ、ロ、ハ、ニ、イの各点を順次に結んだ線によって囲まれた区域

点名	北緯(度)	東経(度)
イ	26.421944	127.831111
ロ	26.421111	127.830833
ハ	26.420000	127.836944
ニ	26.421111	127.836944
イ	26.421944	127.831111

