

I 沖縄県の概況

本県は、南西諸島の南半分に位置し、およそ北緯 24 度から 28 度、東経 122 度から 132 度まで、距離にして南北約 400 km、東西約 1,000 km に及ぶ広大な海域に散在する大小 160 の島しょ（うち有人島 47）から構成されており、本土と東南アジアのほぼ中間に位置し「亜熱帯海洋性気候」と称される自然的、地理的特性を有している。

県土の総面積は、2,282.15 km²（令和 4 年 10 月 1 日現在）で、国土総面積 377,973.26 km² の 0.6% となっており、全国第 44 位である。

人 口(令和 4 年 12 月 1 日現在)

総人口	1,469,230 人
男性	723,087 人
女性	746,143 人
総世帯数	633,226 世帯

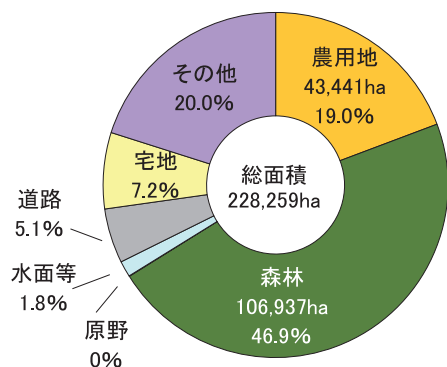
資料：沖縄県統計課「沖縄県の推計人口」

気 候(令和 4 年那覇市)

平均気温	23.7℃
最高気温	33.8℃
最低気温	11.7℃
降水量	2,996mm
日照時間	1,588 時間

資料：気象庁（気象庁ホームページ）

土地利用区別の現況(令和 2 年)

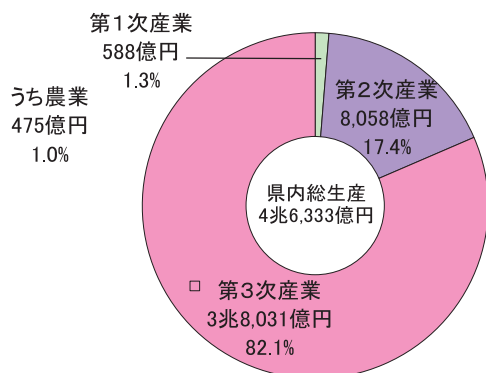


資料：沖縄県県土・跡地利用対策課資料

那覇からの距離

札幌	2,244km
東京	1,552km
名古屋	1,328km
大阪	1,202km
福岡	860km
鹿児島	655km
台湾(台北)	633km
香港	1,438km
上海	835km
ソウル	1,260km
マニラ	1,470km
シンガポール	3,742km

県内総生産(令和元年度)

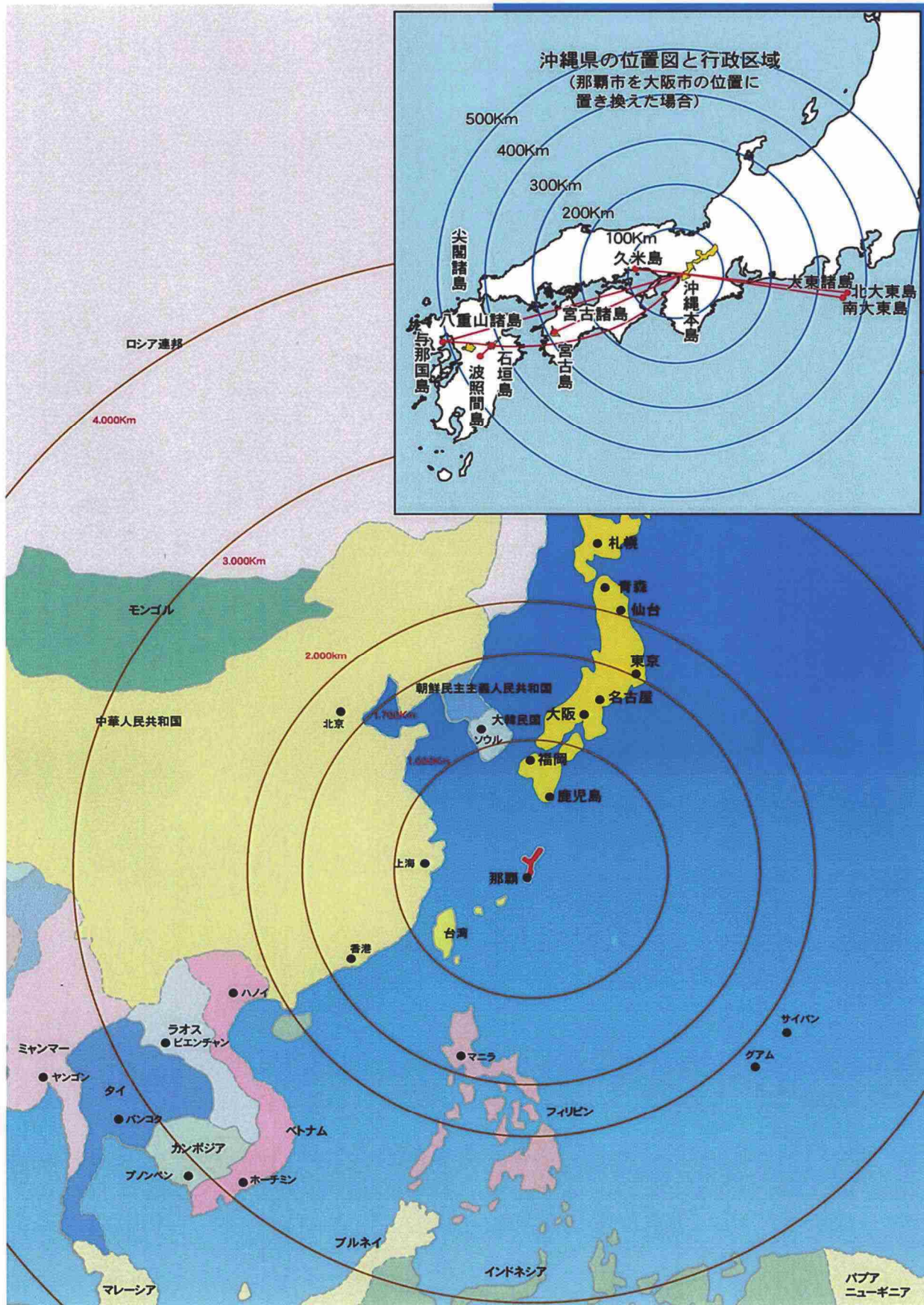


資料：沖縄県統計課「令和元年度県民経済計算」

注：控除項目を含むため、合計と内訳は一致しない

資料：沖縄県県土・跡地利用対策課「おきなわの土地」

沖縄県位置図



- I 沖縄県の概況
- II 新・沖縄21世紀農村水産業振興計画
- III 沖縄県の農業
- IV 沖縄県の森林・林業
- V 沖縄県の水産業
- VI 農林水産部予算の概要(当初予算)
- VII 農林水産部関係団体名

沖縄県の主な土壌

土 壤	土 性	分布割合	主 要 作 物	備 考
国頭マーヅ	酸性	55.1%	さとうきび・パインアップル・果樹	南北大東島の島尻マーヅは強酸性であり、国頭マーヅの性質をもっている。
島尻マーヅ	弱アルカリ性	27.4%	さとうきび・野菜	
ジャーガル	弱アルカリ性	8.0%	さとうきび・野菜	伊是名では、母材が国頭マーヅと同じであるが、アルカリ性を示し、島尻マーヅの性質をもっている。
沖積土壌		9.5%	水稻	

出典：「よみがえれ土」

