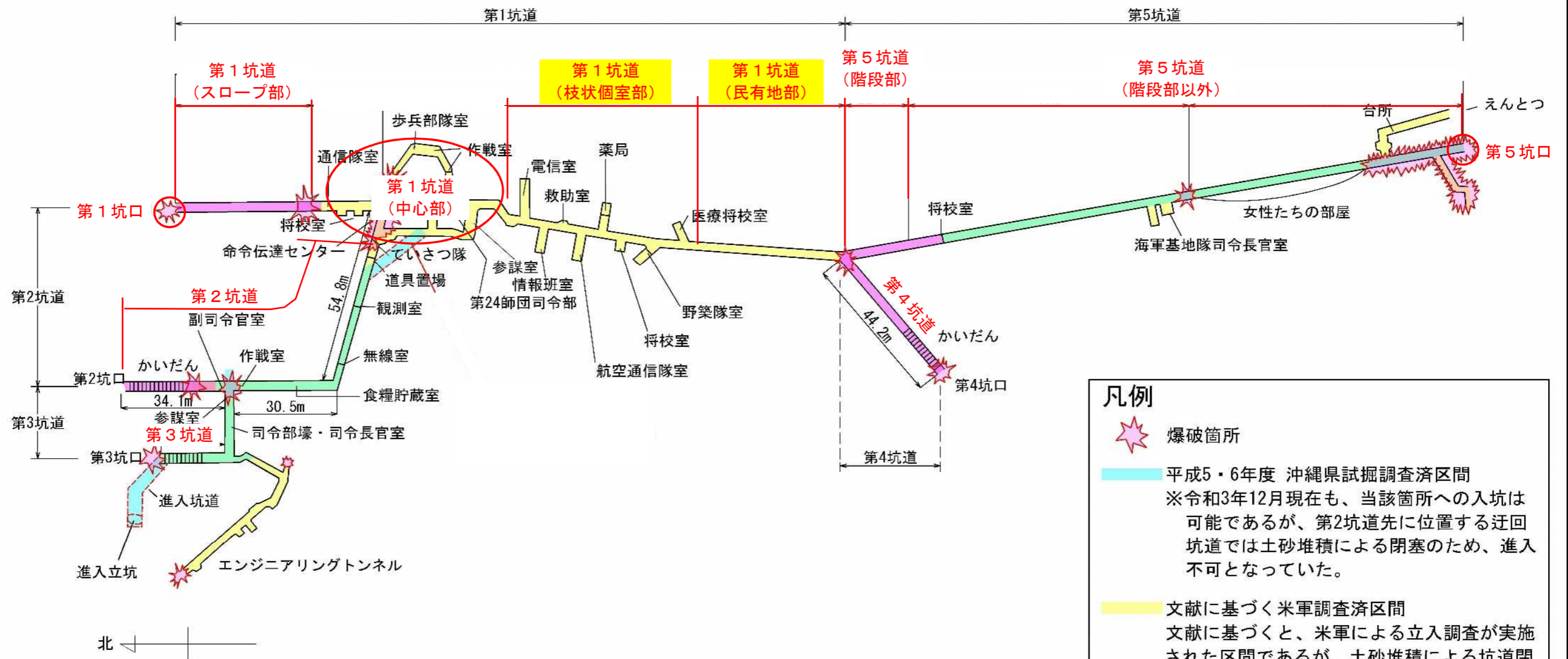






壕配置図（箇所・区間分割案）



- 凡例**
-  爆破箇所
 -  平成5・6年度 沖縄県試掘調査済区間
※令和3年12月現在も、当該箇所への入坑は可能であるが、第2坑道先に位置する迂回坑道では土砂堆積による閉塞のため、進入不可となっていた。
 -  文献に基づく米軍調査済区間
文献に基づく、米軍による立入調査が実施された区間であるが、土砂堆積による坑道閉塞等により戦後の(試掘)調査が未実施である。
 -  土砂堆積による坑道閉塞等により米軍による立入調査および戦後の(試掘)調査ともに実施されていない。