

図 2-13 沖縄島周辺海域の海草藻場分布図(名嘉真)  
 ※緑のポリゴン:藻場の範囲、合計藻場面積(2.69ヘクタール)  
 ※ポリゴンの数値は、藻場面積を示す

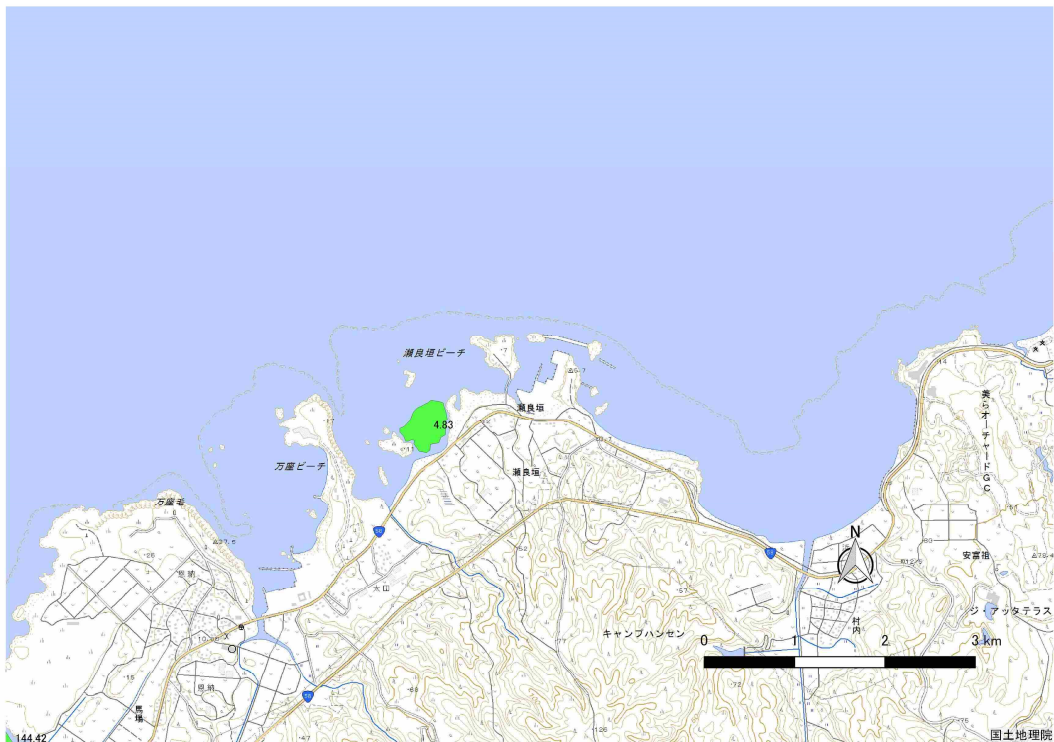


図 2-14 沖縄島周辺海域の海草藻場分布図(瀬良垣)  
 ※緑のポリゴン:藻場の範囲、合計藻場面積(4.83ヘクタール)  
 ※ポリゴンの数値は、藻場面積を示す

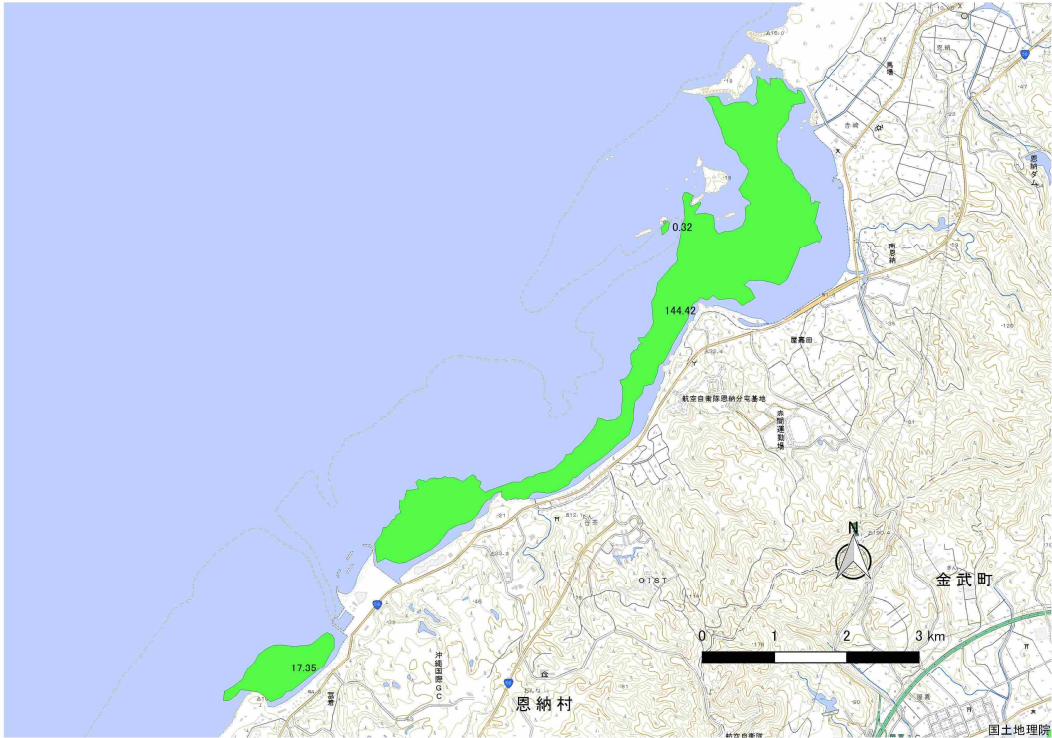


図 2-15 沖縄島周辺海域の海草藻場分布図(屋嘉田・富着)  
 ※緑のポリゴン:藻場の範囲、合計藻場面積(162.09ヘクタール)  
 ※ポリゴンの数値は、藻場面積を示す

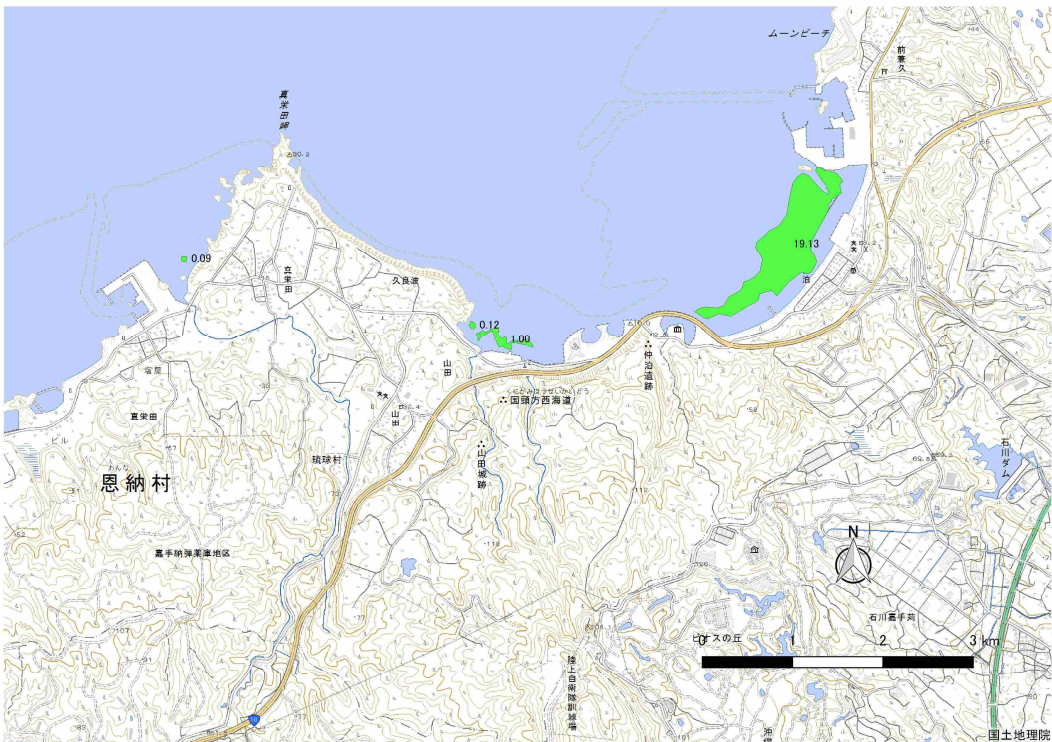


図 2-16 沖縄島周辺海域の海草藻場分布図(仲泊・真栄田)  
 ※緑のポリゴン:藻場の範囲、合計藻場面積(20.33ヘクタール)  
 ※ポリゴンの数値は、藻場面積を示す

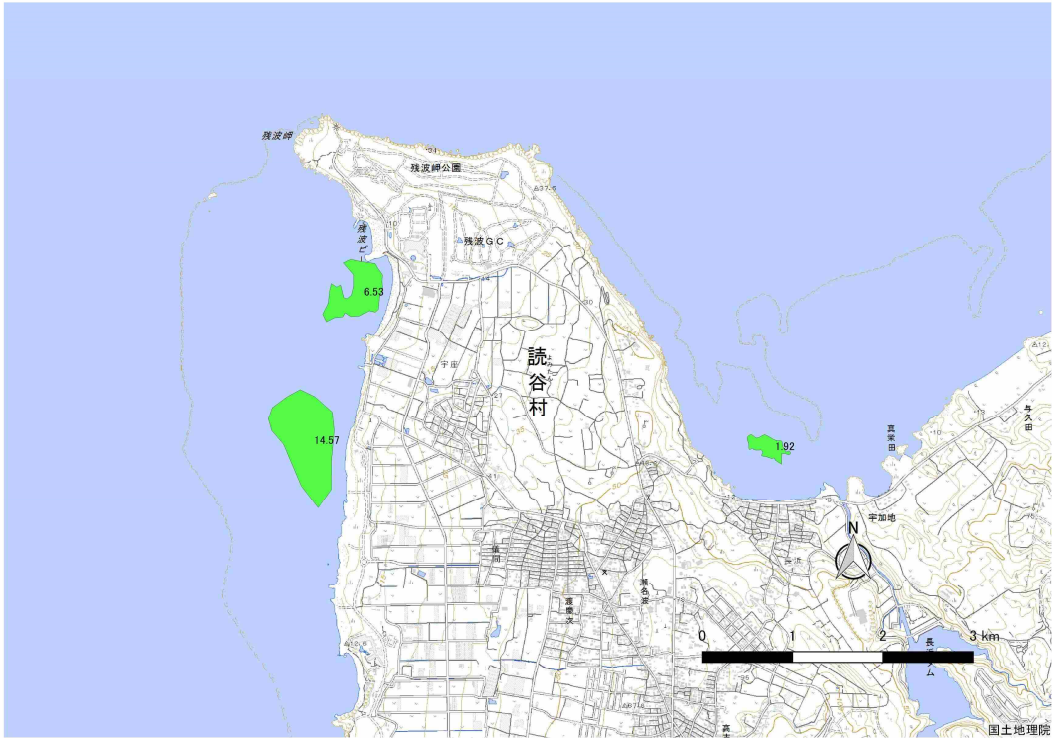


図 2-17 沖縄島周辺海域の海草藻場分布図(残波・長浜)  
 ※緑のポリゴン:藻場の範囲、合計藻場面積(23.02ヘクタール)  
 ※ポリゴンの数値は、藻場面積を示す

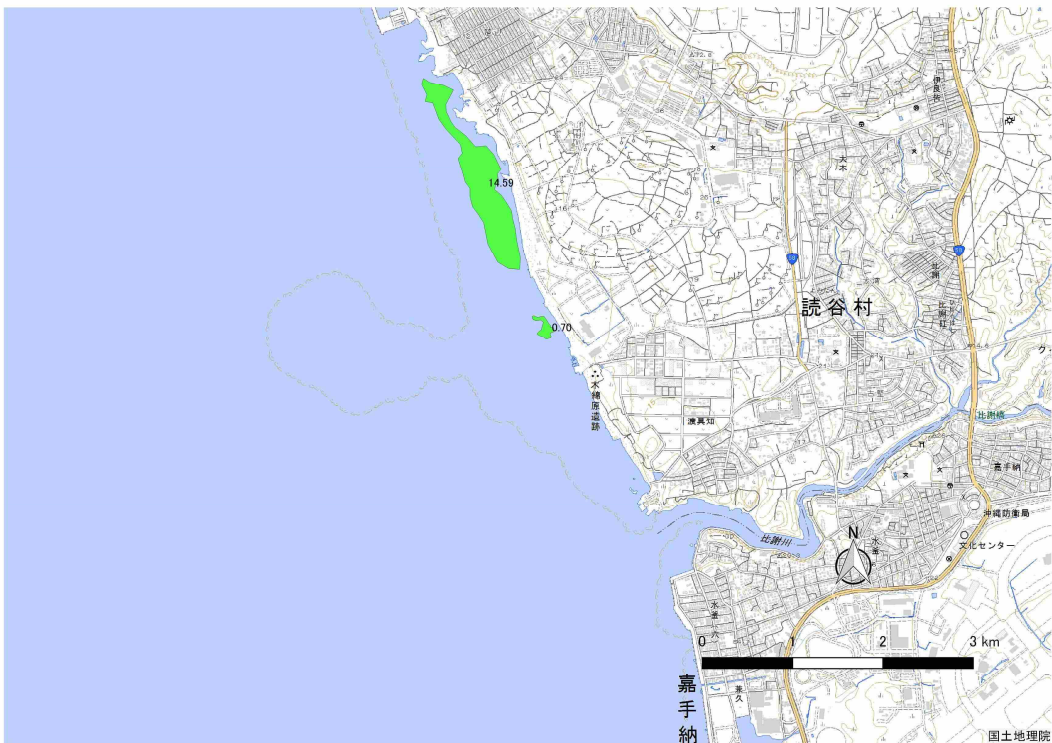


図 2-18 沖縄島周辺海域の海草藻場分布図(楚辺)  
 ※緑のポリゴン:藻場の範囲、合計藻場面積(15.29ヘクタール)  
 ※ポリゴンの数値は、藻場面積を示す



図 2-19 沖縄島周辺海域の海草藻場分布図(石川)  
 ※緑のポリゴン:藻場の範囲、合計藻場面積(0.46 ヘクタール)  
 ※ポリゴンの数値は、藻場面積を示す

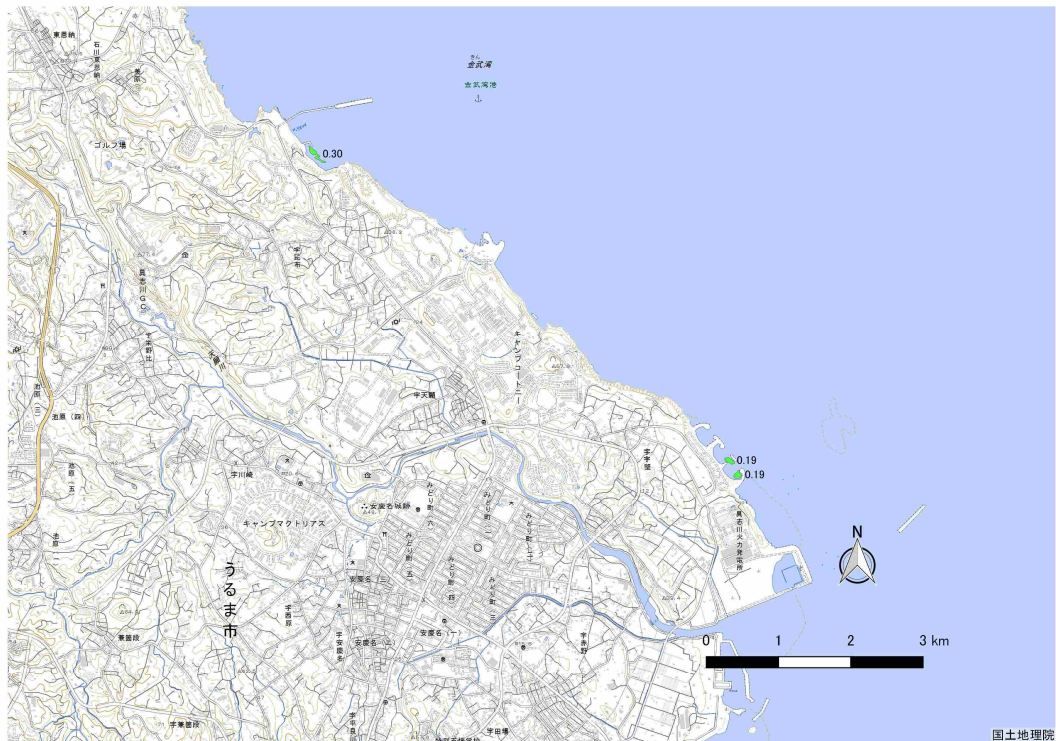


図 2-20 沖縄島周辺海域の海草藻場分布図(昆布・天願)  
 ※緑のポリゴン:藻場の範囲、合計藻場面積(0.67 ヘクタール)  
 ※ポリゴンの数値は、藻場面積を示す

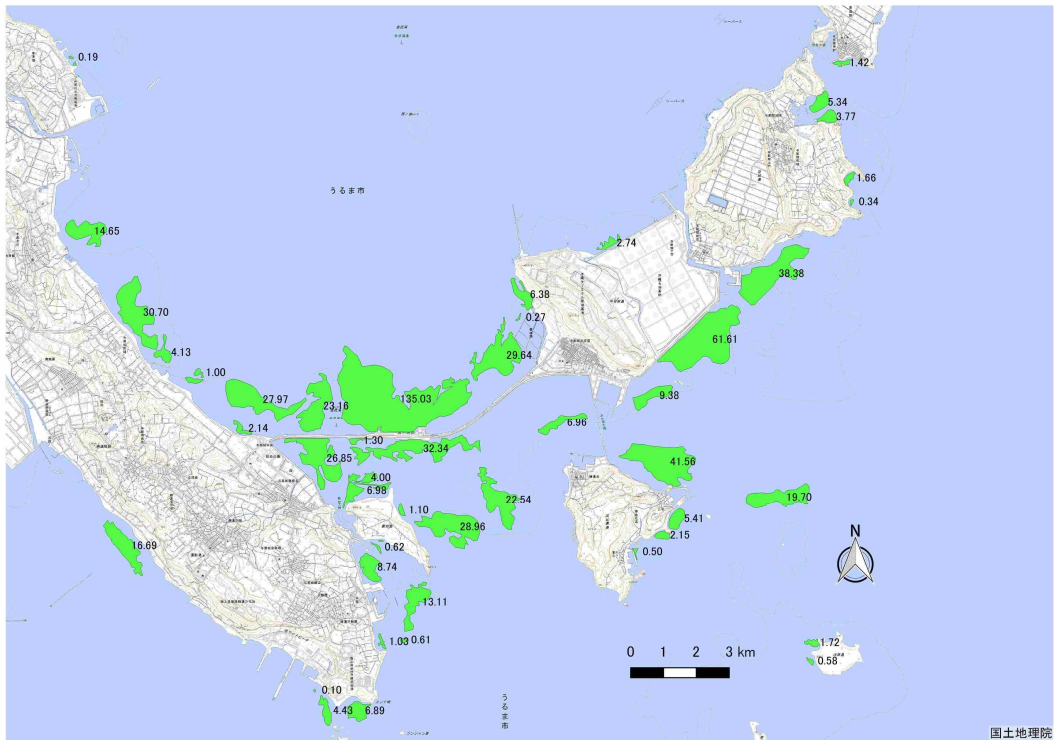


図 2-21 沖縄島周辺海域の海草藻場分布図(与勝)  
 ※緑のポリゴン:藻場の範囲、合計藻場面積(656.31ヘクタール)  
 ※ポリゴンの数値は、藻場面積を示す

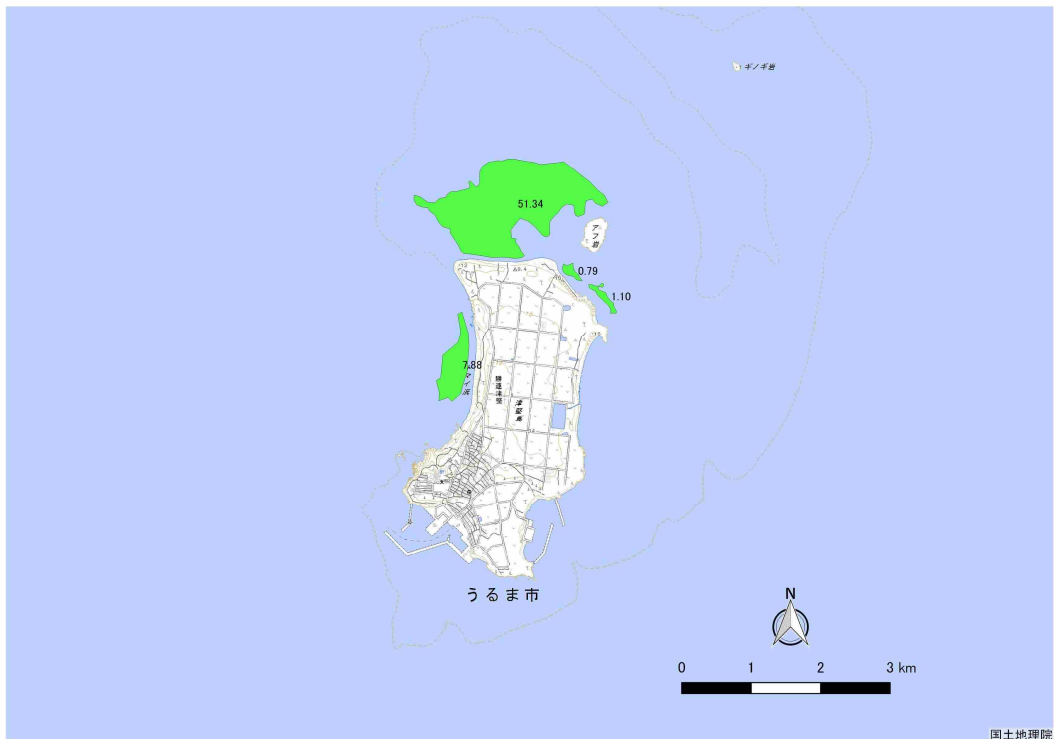


図 2-22 沖縄島周辺海域の海草藻場分布図(津堅)  
 ※緑のポリゴン:藻場の範囲、合計藻場面積(61.11ヘクタール)  
 ※ポリゴンの数値は、藻場面積を示す