


平成25年度

水質測定結果

(公共用水域及び地下水)



沖縄県環境部

目 次

I 公共用水域

1	水質測定	1
2	測定期間	
3	測定水域及び測定地点数	
4	測定項目	
5	測定方法	
6	測定機関	
7	測定地点及び測定回数	2
8	測定結果の評価方法	13
	○水質汚濁に係る環境基準	14
	(1)人の健康の保護に関する環境基準(告示別表1)	
	(2)生活環境の保全に関する環境基準(告示別表2)	
	○水質汚濁に係る環境基準の水域類型指定状況	16
9	測定結果の概要	20
	河川:水質の環境基準の達成状況(BOD75%値)	22
	海域:水質の環境基準の達成状況(COD75%値)	23
10	水質測定結果総括表	
	(1)健康項目及び全亜鉛<河川>	25
	(2)健康項目及び全亜鉛<海域>	31
	(3)生活環境項目<河川>	33
	(4)生活環境項目<海域>	37
	(5)生活環境項目<全窒素・全磷>	40
11	測定地点別水質の経年変化	
	(1)河川<BOD>	44
	(2)海域<COD>	48
12	底質測定結果表	49
13	水質測定結果個表	53
	(1)生活環境項目<河川>	56
	(2)生活環境項目<海域>	110

II 地下水

1	水質測定	153
2	調査区分	
3	調査期間	
4	測定項目	
5	測定結果の評価方法	
6	測定機関	
7	調査結果の概要	
	○地下水の水質汚濁に係る環境基準	154
8	地下水質測定結果	
	(1)概況調査	155
	(2)継続監視調査	156

I 公共用水域

I 公共用水域

1 水質測定目的

水質汚濁防止法(昭和 45 年法律第 138 号)第 15 条の規定に基づいて、県内公共用水域の水質汚濁状況の常時監視を目的とする。

2 測定期間 : 平成 25 年4月～平成 26 年3月

3 測定水域及び測定地点数

(1)測定水域

【河川】

比謝川、国場川、満名川、福地川、漢那川、羽地大川、我部祖河川、新川川、安波川、普久川、汀間川、天願川、久茂地川、安里川、饒波川、安謝川、報得川、牧港川、辺野喜川、源河川、平南川、大保川、宮良川、名蔵川、雄樋川

【海域】

中城湾、与勝海域、金武湾、那覇港海域、名護湾、平良港、石垣港、川平湾、羽地内海、糸満海域、恩納海域、与那覇湾*、伊佐海域* ※与那覇湾及び伊佐海域は類型未指定

(2)測定地点数

	健康項目	生活環境項目	底質項目
河川数(地点数)	25 (48)	25 (92)	17 (17)
海域数(地点数)	13 (14)	13 (75)	10 (10)
合計(総地点数)	38 (62)	38 (167)	27 (27)

4 測定項目

(1)人の健康の保護に関する項目(健康項目) 27 項目

カドミウム、全シアン、鉛、六価クロム、砒素、総水銀、アルキル水銀、PCB、ジクロロメタン、四塩化炭素、1, 2-ジクロロエタン、1, 1-ジクロロエチレン、シス-1, 2-ジクロロエチレン、1, 1, 1-トリクロロエタン、1, 1, 2-トリクロロエタン、トリクロロエチレン、テトラクロロエチレン、1, 3-ジクロロプロペン、チウラム、シマジン、チオベンカルブ、ベンゼン、セレン、硝酸性窒素及び亜硝酸性窒素、ふっ素、ほう素、1,4-ジオキサン

(2)生活環境の保全に関する項目(生活環境項目) 10 項目

水素イオン濃度(pH)、溶存酸素量(DO)、生物化学的酸素要求量(BOD)、化学的酸素要求量(COD)、浮遊物質(SS)、n-ヘキサン抽出物質(油分等)、大腸菌群数、全窒素、全磷、全亜鉛

(3)底質項目 10 項目

乾燥減量、強熱減量、COD、カドミウム、鉛、^ひ砒素、総水銀、アルキル水銀、PCB、六価クロム(シアンと六価クロムは隔年交代で測定する。平成 25 年度はシアン)

5 測定方法

水質については、「水質汚濁に係る環境基準について」(昭和 46 年 12 月 28 日環境庁告示第 59 号)に定められた測定方法による。

底質については、底質調査方法(昭和 63 年 9 月 8 日環水管第 127 号)による。

6 測定機関 : 沖縄県、那覇市、沖縄総合事務局

7 測定地点及び測定回数

(1) 河川

河川名	水域名	地点統一 番号	県地 点番 号	地点名	類型	測定回数(回/年)					
						生活環境項目			健康項目		底 質 項 目
						pH,DO, BOD,SS 大腸菌群	C O D	全 亜 鉛	25 項 目	F ・ B	
比謝川	比謝川(1)	47-001-51	1	長田川取水ポンプ場(旧称:長田川ポンプ場)	(B)	6					
		47-001-01	2	比謝川取水ポンプ場(旧称:比謝川ポンプ場)	B	12			1	1	1
	比謝川(3)	47-001-52	162	ダクジャク川下流	(B)	6			1	1	
		47-003-01	4	与那原川合流点	C	12		1	1	1	
		47-201-02	5	内喜名橋(旧称:与那原川上流)	—	6					
		47-003-55	6-イ	福地橋(旧称:ふくち橋)	(C)	6					
		47-003-54	6-ロ	知花城跡下	(C)	6					
		47-003-56	6-ハ	かやま橋(旧称:昭和橋)	(C)	6					
国場川	国場川(1)	47-004-01	7-ロ	那覇大橋	C	12			1		1※(1)
	国場川(2)	47-005-01	8	真玉橋	E	12			1		0※(1)
		47-005-51	9	一日橋	(E)	6		1		1	
		47-005-52	10	翔南製糖前	(E)	6					
満名川	満名川(1)	47-006-01	25	渡久地橋	A	6			1		0※(2)
	満名川(2)	47-007-01	26	伊野波川合流点	A	6			1	1	
		47-007-51	27	山川酒屋前	(A)	4					
福地川	福地川	47-204-01	28	水位計設置点	—	2					
		47-008-01	29	福地ダム	A	12	12		2	2	1
漢那川	漢那川	47-011-01	43	漢那ダム	A	12	12		2	2	1
		47-210-01	44	西福橋	—	2					
羽地大川	羽地大川	47-207-01	45	河口から上流300m	—	6					
		47-012-01	46	名護市取水点	A	6			1	1	
		47-012-51	46-イ	羽地ダム	(A)	12	12		2	2	1
我部祖河川	我部祖河川(1)	47-013-01	51	石橋(山田橋)	A	12			1	1	
	我部祖河川(2)	47-014-01	47-イ	奈佐田川合流点から上流100m	A	12			1		1
		47-014-51	49	深田川合流点	(A)	6				1	
		47-206-03	47-ロ	呉我橋	—	6					
	我部祖河川(3)	47-015-01	48	奈佐田川合流点から支川上流100m	A	12			1	1	
		47-208-02	50	深田川合流点から支川上流100m	—	6					
新川川	新川川(1)	47-016-01	52	下流の高江橋	A	6			1	1	
	新川川(2)	47-017-01	53	新川ダム	A	12	12		2	2	1
安波川	安波川(1)	47-018-01	54	安波大橋	A	6			1	1	
	安波川(2)	47-019-01	55-イ	安波小中校後方	A	6					
		47-019-52	55-ロ	安波ダム	(A)	12	12		2	2	1
普久川	普久川(1)	47-020-01	56	御拝橋	A	6			1	1	
	普久川(2)	47-021-01	57-イ	御拝橋上流420mの沢	A	6					
		47-021-52	57-ロ	普久川ダム	(A)	12	12		2	2	1
汀間川	汀間川(1)	47-022-01	58	嘉手苅橋から上流200m	A	6			1		
		47-209-01	59	志根垣川	—	6					
	汀間川(2)	47-023-01	60	三原小中学校前堰堤上流50mの橋	A	6			1	1	
天願川	天願川(1)	47-009-01	73	河口(港原橋)	B	12			1		1
		47-203-01	74	合流点からヌーリ川100m(ソーガー橋)	—	6					
		47-009-51	75-ロ	天願橋	(B)	6				1	
	天願川(2)	47-010-51	76-ロ	川崎川取水ポンプ場(旧称:取水場)	(B)	6					
		47-010-01	77	合流点下流100m(御山ぬ橋)	B	12			1	1	
		47-010-55	78-イ	ルーシー河橋	(B)	6					
		47-010-52	78-ロ	しむら橋(旧称:橋下)	(B)	6					
		47-205-02	79	米原橋	—	6					
		47-010-54	80	復興橋	(B)	6					

河川名	水域名	地点統一番号	県地点番号	地点名	類型	測定回数(回/年)					
						生活環境項目			健康項目		底質項目
						pH,DO, BOD,SS 大腸菌群	C O D	全 亜 鉛	25 項目	F ・ B	
久茂地川	久茂地川	47-024-01	81	泉崎橋	C	6			1		0 ^{※(3)}
		47-024-51	82	久茂地橋	(C)	4					
		47-024-52	83	四条橋	(C)	6				1	
安里川	安里川	47-025-51	84	中之橋	(D)	4					
		47-025-01	85	安里新橋(旧称:蔡温橋下流200mの橋)	D	6			1		1 ^{※(3)}
		47-025-52	86	大道練兵橋	(D)	6				1	
		47-025-53	87	寒川橋	(D)	4					
		47-025-54	88	宝口樋川下流10m(旧称:儀保橋)	(D)	6					
饒波川	饒波川	47-030-01	89	石火矢橋	D	12		1	1		0 ^{※(1)}
		47-030-51	90	高安橋	(D)	6				1	
		47-030-52	91	友寄橋	(D)	6					
安謝川	安謝川	47-026-01	92	安謝橋	C	6			1		0 ^{※(3)}
		47-026-51	93	宇久増橋(旧称:内間橋)	(C)	6				1	
		47-026-52	94	末吉新橋	(C)	4					
		47-026-53	95	昭和橋	(C)	6					
報得川	報得川	47-027-51	96	川尻橋	(E)	6					0 ^{※(5)}
		47-027-01	97	水位計設置点	E	12			1	1	
		47-027-52	98	西原川合流点	(E)	6					
牧港川	牧港川	47-028-51	99	国道58号線から下流150m	(C)	6					1
		47-028-01	100	境橋上流50m(旧称:牧港川取水場跡)	C	12		1	1	1	
		47-028-52	101	勢理橋(旧称:陽迎橋下流)	(C)	6					
		47-028-02	102	大謝名橋上流200m(旧称:宇地泊川取水場跡)	C	12			1	1	
		47-028-53	103	真栄原橋(旧称:比屋良川橋)	(C)	6					
辺野喜川	辺野喜川	47-029-01	113	辺野喜橋	A	6			1	1	
		47-029-51	114	水位計設置点	(A)	4					
		47-029-53	115	ダム中央	(A)	12	12		2	2	1
源河川	源河川	47-031-51	123	走川橋	(A)	4					1 ^{※(2)}
		47-031-52	124	合流点手前	(A)	4					
		47-031-53	125	おおせ橋	(A)	4					
		47-031-01	126	取水場	A	6			1	1	
平南川	平南川	47-032-01	127	アザカ橋下流30m	A	6			1	1	0 ^{※(2)}
		47-032-51	128	水源地下流200m	(A)	4					
大保川	大保川	47-033-01	129	田港橋	A	6			1	1	0 ^{※(2)}
		47-033-51	130	大工又橋	(A)	6					
		47-033-52	161	大保ダム	(A)	12	12		2	2	1
宮良川	宮良川	47-034-51	131	宮良橋	(A)	6					1 ^{※(4)}
		47-034-01	132	平喜名橋	A	12		1	1	1	
		47-034-52	133	山田橋	(A)	6					
		47-034-53	134	振興橋	(A)	6					
名蔵川	名蔵川	47-035-51	135	名蔵大橋	(A)	6					0 ^{※(4)}
		47-035-01	136	石糖取水場前	A	12			1	1	
雄樋川	雄樋川	47-036-51	137	堀川橋	(D)	6					
		47-036-01	138	前川(前川橋)	D	12			1	1	1 ^{※(5)}
		47-036-02	139	石川橋	D	12		1	1	1	
25河川(91地点)						674	96	6	49	46	17

注：1「地点統一番号」:全国統一の地点番号。「県地点番号」:県独自の地点番号。

2「類型」の欄の“()”が付いていないものは環境基準点で、“()”付きは補助測定点を表す。

3「健康項目」の略号は次のとおり。25項目:ふっ素、ほう素を除く人の健康の保護に関する項目であるカドミウム他24項目。F:ふっ素。B:ほう素。

4 福地ダム、漢那ダム、羽地ダム、新川ダム、安波ダム、普久川ダム、辺野喜ダムではCODも測定。

※(1)国場川7-口、8及び饒波川89の底質:ローリング方式で実施 (H25年度)7-口

※(2)満名川(1)25、源河川123、平南川127、大保川129の底質:ローリング方式で実施 (H25年度)123

※(3)久茂地川81、安里川85、安謝川92の底質:ローリング方式で実施 (H25年度)85

※(4)宮良川131及び名蔵川135の底質:ローリング方式で実施 (H25年度)131

※(5)報得川96及び雄樋川138の底質:ローリング方式で実施 (H25年度)138

(2) 海域

海域名	水域名	地点統一 番号	県地点 番号	地 点 名	類型	測定回数(回/年)				
						生活環境項目			健康項目	底質項目
						pH,DO, COD, 油分等, 大腸菌群数	N・P	全亜鉛		
中城湾	中城湾	47-601-51	11-イ	兼久地先	(A)	4				
		47-601-01	11-ロ	当添海岸	A	6	2			
		47-601-59	12-イ	与那原海岸	(A)	4				
		47-601-52	12-ロ	湾内1	(A)	4		1		
		47-601-02	13	湾内2	A	6	2	1	1	1
		47-601-57	14	泡瀬地先	(A)	4				
		47-601-03	15	湾内3	A	6	2			
与勝海域	与勝海域	47-602-01	16	埋立地西海岸	A	6			1	1※(1)
		47-602-54	17	伊計島西海域	(A)	4				
		47-602-53	18	伊計島東海域	(A)	4				
		47-602-52	19-イ	宮城島東海域	(A)	4				
		47-602-55	19-ロ	浜比嘉島西海域	(A)	4				
金武湾	金武湾	47-603-58	20-イ	海中道路西海域	(A)	6	6			
		47-603-01	20-ニ	天願川河口地先	A	6	6	1	1	0※(1)
		47-603-02	21-ロ	石川ビーチ沖	A	6	6	1		0※(1)
		47-603-54	22	伊芸海岸	(A)	6	6			
		47-603-56	23	湾中央部	(A)	6	6			
		47-603-03	24	湾口中央	A	6	6			
那覇港海域	那覇港海域	47-604-01	31	那覇港沖	A	6	2			
		47-604-54	32-イ	那覇港入口	(A)	6	2			
		47-604-02	33	那覇港内	A	12	2	1	1	0※(2)
		47-604-03	34	那覇新港入口	A	12	2			1※(2)
		47-604-04	35	泊港内	A	12	2			
		47-604-05	36	自謝加瀬東	A	6	2			
		47-701-04	38	安謝川河口沖	—	6	2			
名護湾	名護湾	47-605-51	39	部瀬名岬	(A)	4				
		47-605-01	40	名護海岸	A	6	2		1	1
		47-605-02	41	湾内	A	6	2			
		47-605-03	42	部間海岸	A	6	2			
平良港	平良港	47-606-51	61-イ	大浦地先	(A)	4				
		47-606-52	61-ロ	下川地先	(A)	4				
		47-606-01	62-ハ	第3埠頭北端から北へ300m	A	6			1	0※(6)
		47-606-55	63	ハイガマ海水浴場前海域	(A)	4				
与那覇湾	与那覇湾	47-702-01	64	松原地先	—	6	6			
		47-702-02	65-イ	沖縄製糖旧さん橋北端	—	6	6		1	1※(6)
		47-702-03	65-ロ	与那覇地先	—	6	6			
石垣港	石垣港	47-607-51	66	真栄里海岸	(A)	4				
		47-607-52	67	ホーパークラフトのり場跡	(A)	4				
		47-607-02	68-イ	浜崎地区南埠頭埋立予定地から西へ300m	A	6			1	0※(7)
		47-607-54	69-ロ	石垣新川川河口	(A)	4				
		47-607-55	69-ハ	児童公園前	(A)	4				

海域名	水域名	地点統一番号	県地点番号	地点名	類型	測定回数(回/年)				
						生活環境項目			健康項目	底質項目
						pH,DO, COD, 油分等, 大腸菌群数	N・P	全亜鉛		
川平湾	川平湾	47-608-51	70	湾口	(A)	4				
		47-608-01	71	小島南先端と双葉地先を結ぶ線上の中心点	A	6	2		1	
		47-608-52	72	湾奥	(A)	4				1※(7)
羽地内海	羽地内海(1)	47-609-01	104	仲尾次漁港西埠頭から北西100m	B	6	6			0※(3)
		47-609-02	106	呉我船揚場から北400m	B	6	6	1	1	1※(3)
	羽地内海(2)	47-610-01	108	羽地内海中央	A	6	6		1	
		47-610-51	109	屋我地大橋	(A)	4	4			
		47-610-52	110	佐我屋島東	(A)	4	4			
		47-610-02	111	内海北水路南端	A	6	6			
		47-610-53	112	運天港	(A)	4	4			
糸満海域	糸満海域	47-611-51	116	北名城	(A)	4				
		47-611-01	117	糸満漁港	A	6			1	1
		47-611-52	118	潮平地先	(A)	4				
		47-611-02	120	糸満漁港沖	A	6				
		47-611-03	121	岡波岩東	A	6				
		47-611-55	122	糸満漁港南	(A)	4				
恩納海域	恩納海域	47-612-01	140	伊武部海岸地先	A	6				0※(4)
		47-612-51	141	安富祖海岸地先	(A)	4				
		47-612-02	142	恩納漁港地先	A	6			1	0※(4)
		47-612-52	143	屋嘉田海岸地先	(A)	4				
		47-612-53	144	谷茶地先	(A)	4				
		47-612-03	145	富着海岸地先	A	6				1※(4)
		47-612-54	146	仲泊海岸地先	(A)	4				
		47-612-04	147	長浜海岸地先	A	6				0※(4)
伊佐海域	伊佐海域	47-704-01	151	残波岬南	—	2				
		47-704-02	152	比謝川河口北	—	2				
		47-704-03	153	比謝川河口南	—	2				0※(5)
		47-704-04	154	水釜地先	—	2				
		47-704-05	155	砂辺地先	—	2			1	1※(5)
		47-704-06	156	白比川地先	—	2				
		47-704-07	157	大山地先	—	2				0※(5)
		47-704-08	158	沖電地先	—	2				0※(5)
		47-704-09	159	港川地先	—	2				
		47-704-10	160	キャンプキンザー地先	—	2				
13海域(76地点)						372	118	6	14	10

注：1「地点統一番号」:全国統一の地点番号。「県地点番号」:県独自の地点番号。

2「類型」の欄の“()”が付いていないものは環境基準点で、“()”付きは補助測定点を表す。

3 N:全窒素。P:全燐。健康項目:人の健康の保護に関する項目であるカドミウム等26項目。

※(1)与勝海域16、金武湾20-二及び21-口の底質:ローリング方式で実施 (H25年度)20-口

※(2)那覇港海域33及び34の底質:ローリング方式で実施 (H25年度)34

※(3)羽地内海(1)104及び106の底質:ローリング方式で実施 (H25年度)106

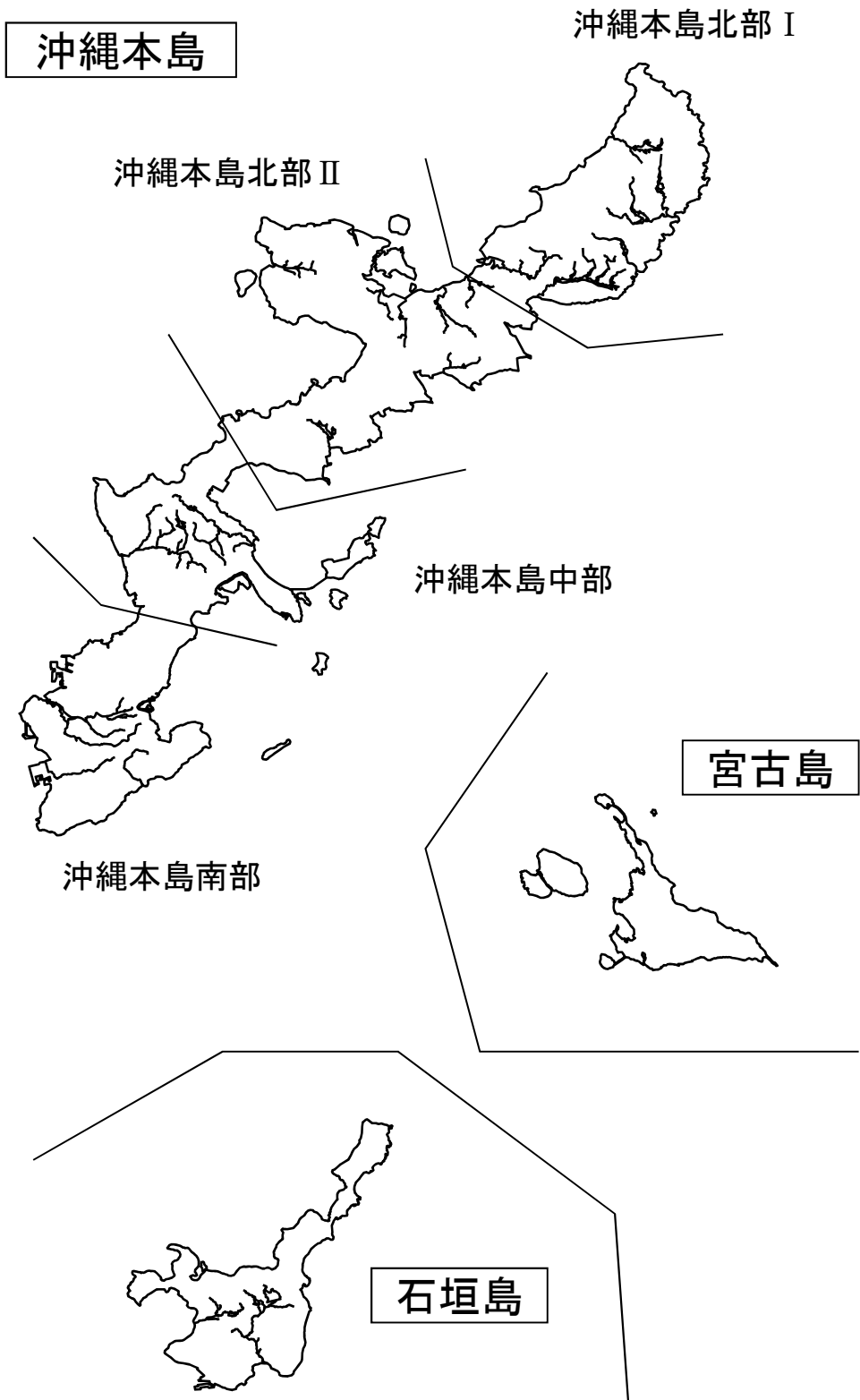
※(4)恩納海域140、142、145、147の底質:4年間で一巡のローリング方式で実施 (H25年度)145

※(5)伊佐海域153、155、157、158の底質:4年間で一巡のローリング方式で実施 (H25年度)155

※(6)平良港62-ハ及び与那覇湾65-イの底質:ローリング方式で実施 (H25年度)65-イ

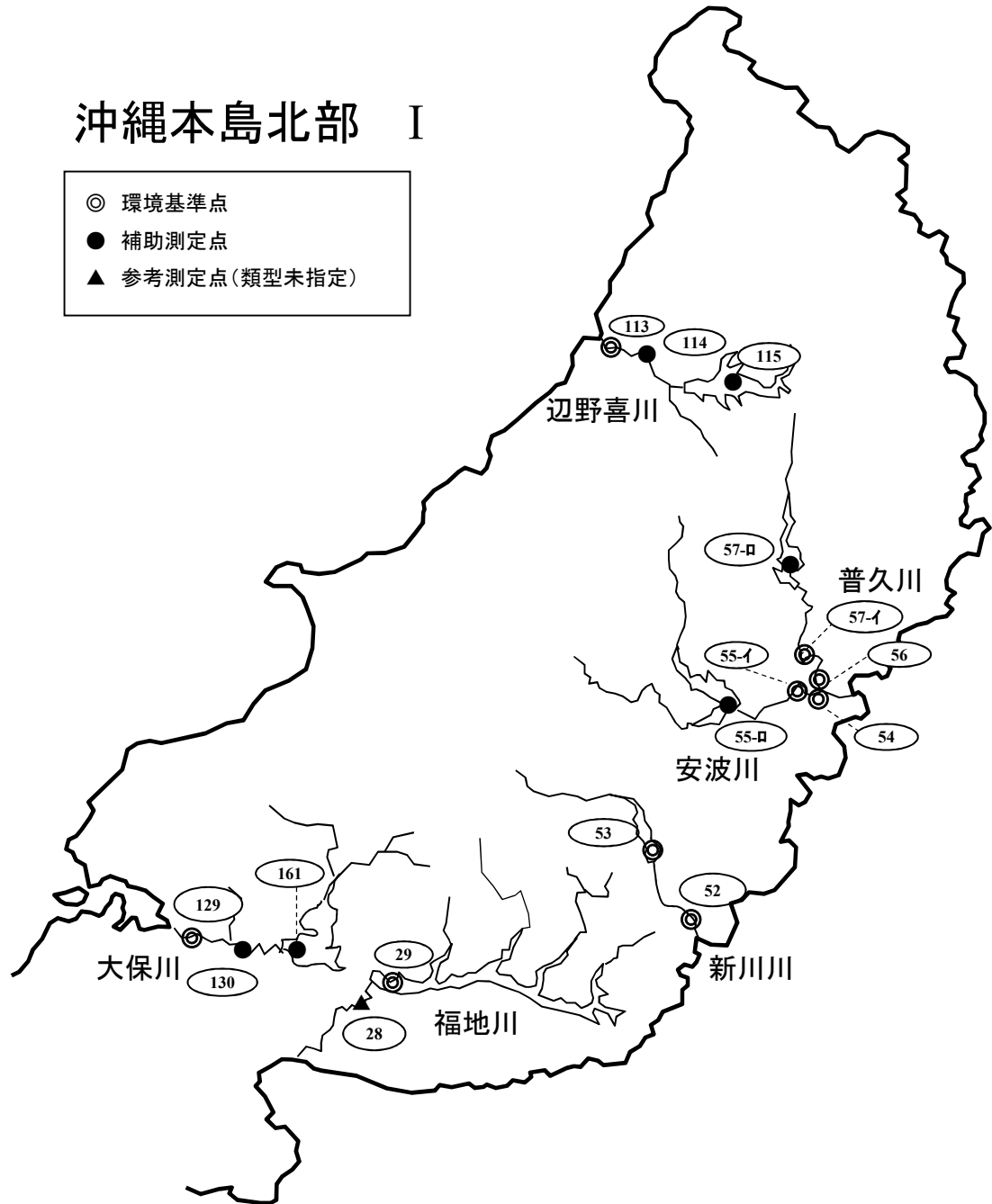
※(7)石垣港68-イ及び川平湾72の底質:ローリング方式で実施 (H25年度)72

公共用水域採水地点図



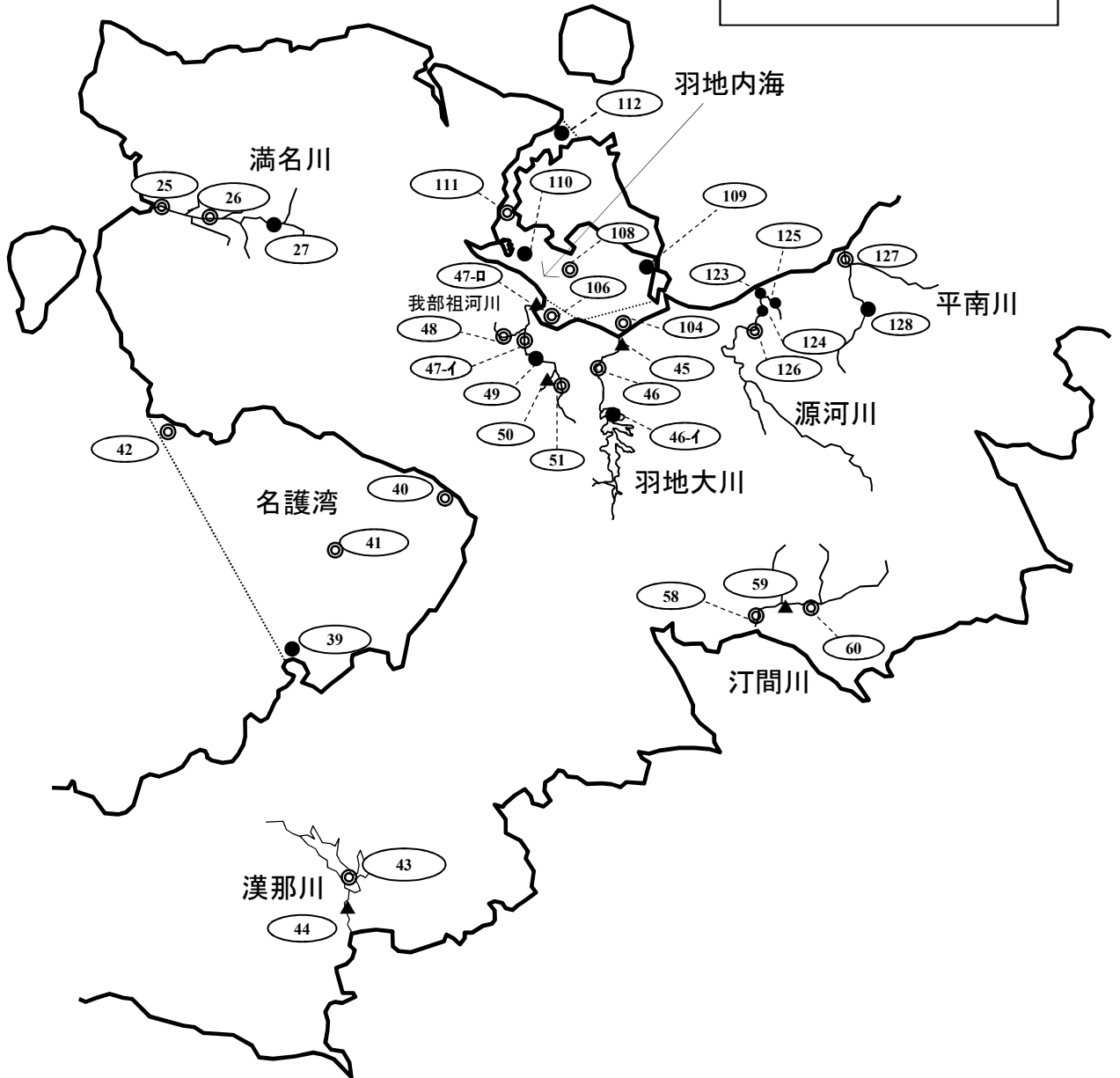
＜公共用水域水質測定地点図＞

沖縄本島北部 I



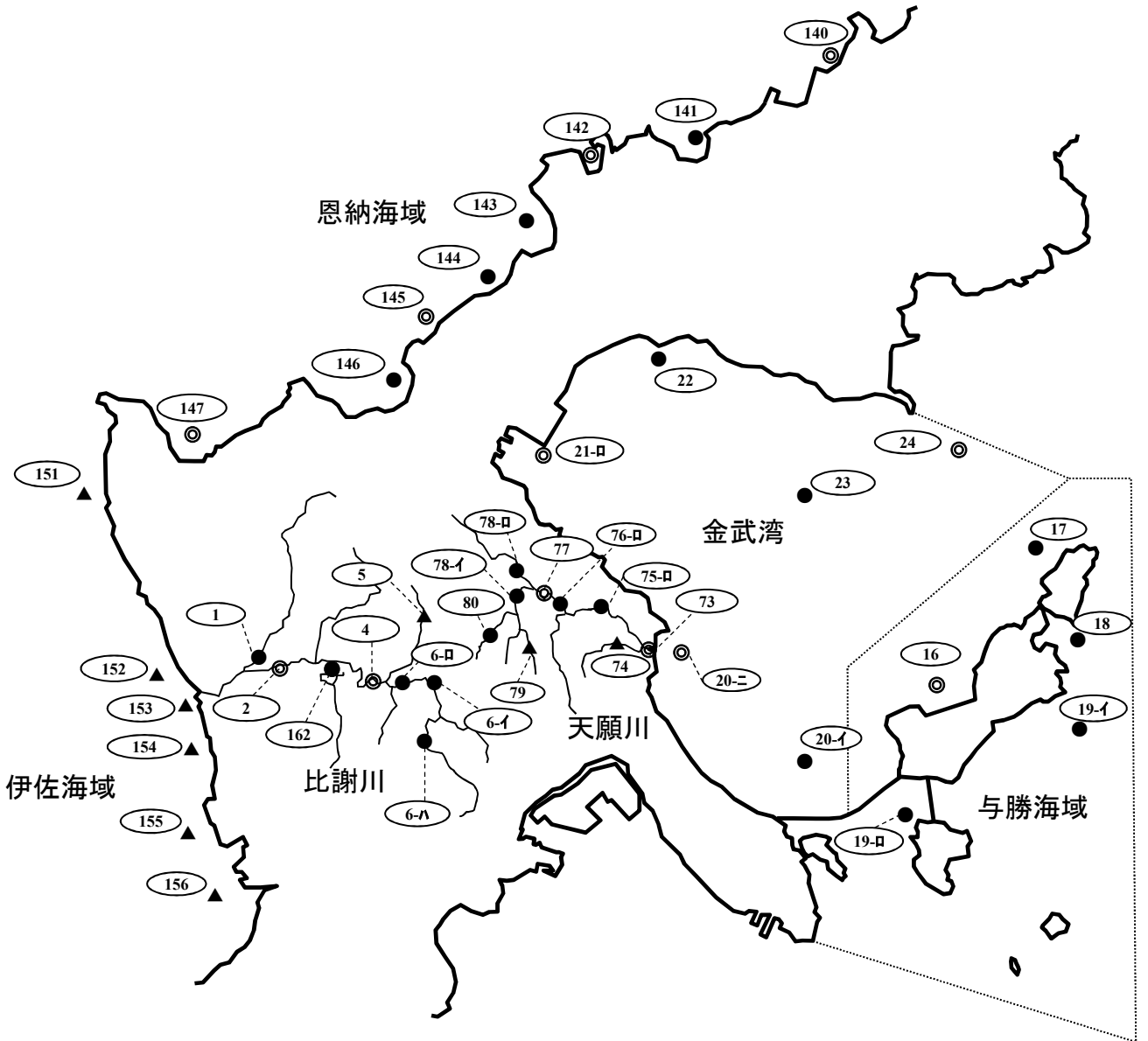
沖縄本島北部 II

- ◎ 環境基準点
- 補助測定点
- ▲ 参考測定点(類型未指定)



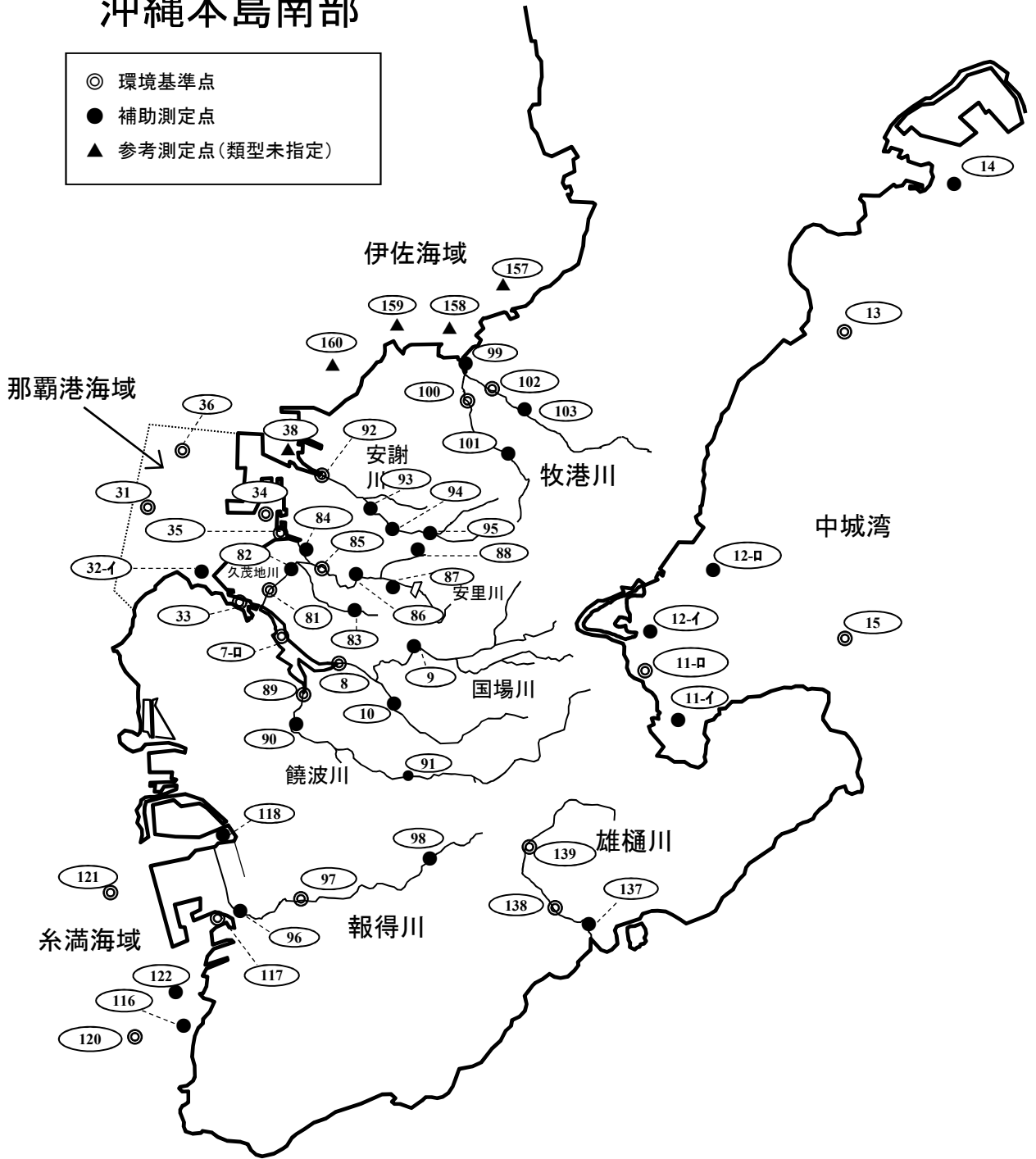
沖縄本島中部

- ◎ 環境基準点
- 補助測定点
- ▲ 参考測定点(類型未指定)



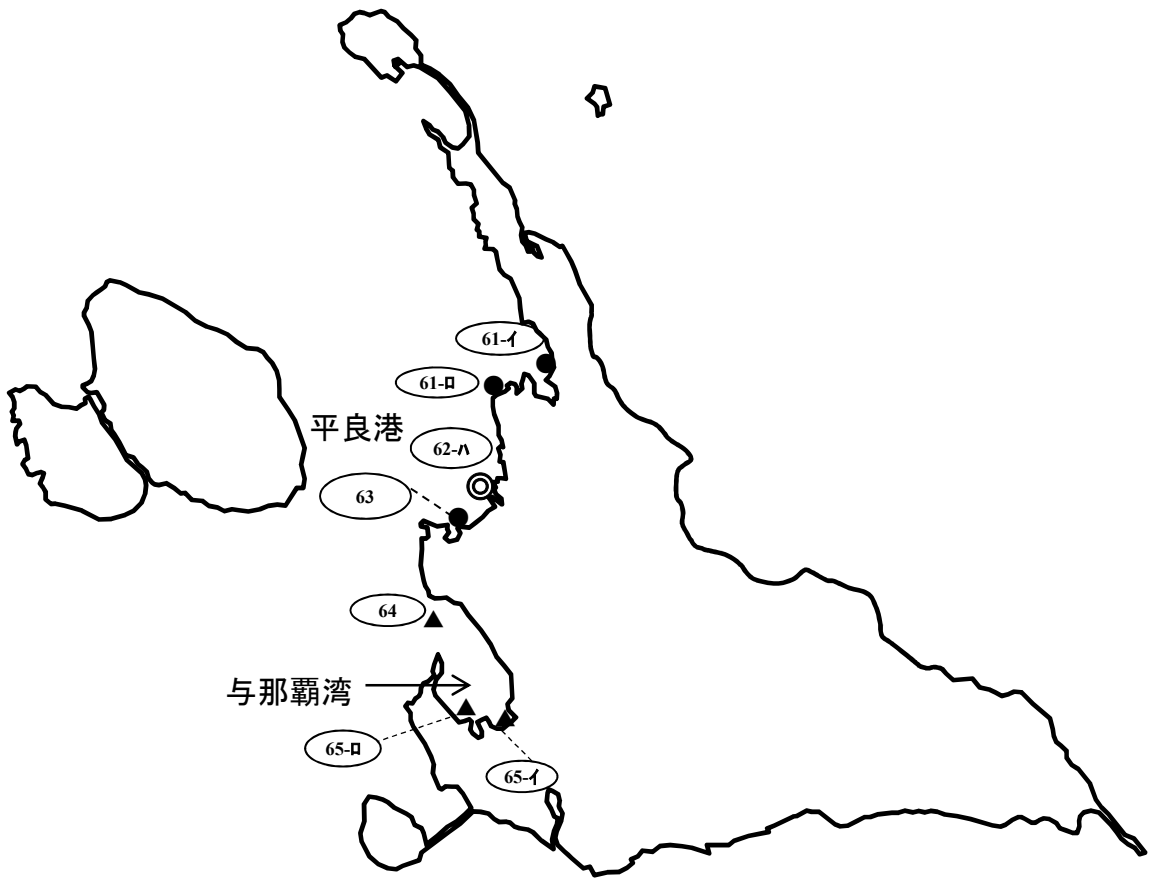
沖縄本島南部

- ◎ 環境基準点
- 補助測定点
- ▲ 参考測定点(類型未指定)



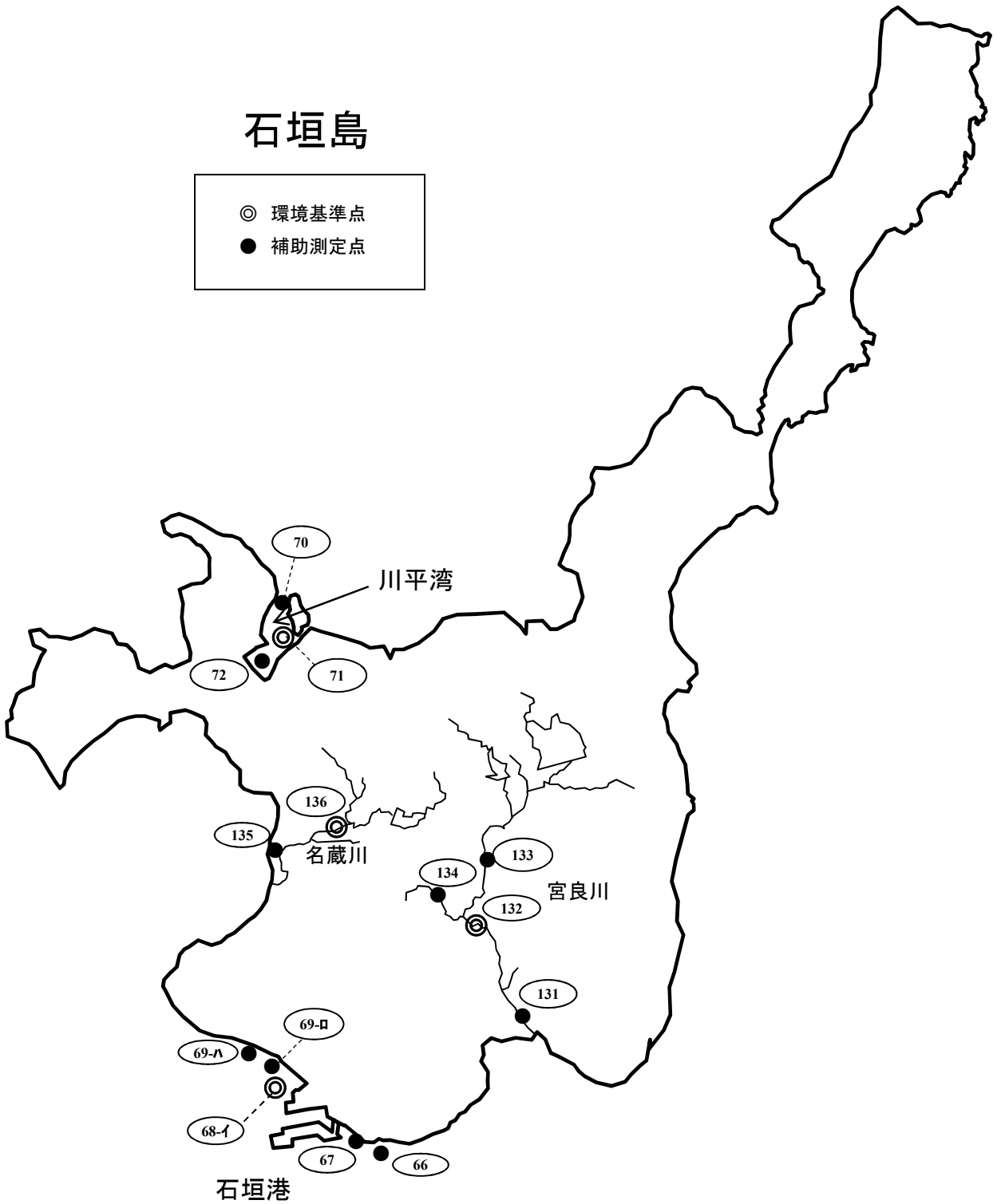
宮古島

- ◎ 環境基準点
- 補助測定点
- ▲ 参考測定点(類型未指定)



石垣島

- ◎ 環境基準点
- 補助測定点



8 測定結果の評価方法

水質測定結果の評価については、昭和 46 年 12 月 28 日環境庁告示第 59 号「水質汚濁に係る環境基準について」(以下「告示」という。)により以下のとおり行うものとする。

(1) 健康項目の環境基準達成状況の評価について

健康項目に係る環境基準は、平成 23 年 10 月 27 日付け環境省告示第 94 号により改正され、告示別表1のとおり、カドミウム等 27 項目について定められている。環境基準の達成状況の評価については、全シアンを除き、同一測定点における年間の総検体の測定値の平均値(年間平均値)により評価する。(全シアンについては、同一測定点における年間の総検体の測定値の最高値により評価する。)

また、アルキル水銀及びPCBについては、「検出されないこと。」をもって基準値とされているので、同一測定地点における年間の全ての検体の測定値が不検出であることをもって環境基準達成と判断する。

海水が要因であると思われるものについては、環境省通達【環境基本法に基づく環境基準の水域類型の指定及び水質汚濁防止法に基づく常時監視等の処理基準について】(公布日：平成 18 年 06 月 30 日環水大水 060630001 号、環水大土 060630001 号)の「第2 水質汚濁防止法関係」の「1. 常時監視(法第 15 条関係)」の「(3)測定結果に基づき水域の水質汚濁の状況が環境基準に適合しているか否かを判断する場合」の「1)」の「⑤自然的原因による検出値の評価」の項に基づき、評価する。

(2) 生活環境項目の環境基準達成状況の評価について

1) 生活環境項目に係る環境基準について(告示別表 2 参照)

本県においては、昭和 49 年 3 月の比謝川及び国場川の指定を始めとして平成 16 年度までに 25 河川 36 水域、11 海域 12 水域について類型指定を行っており、各類型に応じた基準値によって評価を行う。

2) BOD又はCODに係る環境基準達成状況の評価について

①環境基準が達成されているか否かの判断は、当該水域の水質を代表する環境基準点における測定値による。

②年間の日間平均値の全データのうち、75%以上のデータが基準値を満足している事を環境基準が達成されたとし、その判断を行う値をBOD(COD) 75%値という。

※ 75%値とは年間の日間平均値の全データを、その小さいものから順に並べて $0.75 \times n$ 番目(nは日間平均値のデータ総数)のデータ値のこと。この値を評価の判断に用いる。

・・・下記の【参考例】を参照。

③1水域において複数の環境基準点を有する場合、全ての環境基準点において基準が達成されている場合のみを達成水域とする。

【参考例】BOD(COD) 75%値について

●ある河川(B類型：3.0mg/L)で年間 12 回測定する場合、 $12 \times 75\% = 9.0 \rightarrow$ 小さい値から数えて 9 番目の値が 75%値となります。

ある河川(B類型：3.0mg/L)の BOD 値(mg/L) が下記の結果の場合・・・

4月	5月	6月	7月	8月	9月	10月	11月	12月	1月	2月	3月
3.9	3.0	1.5	6.1	2.4	2.0	5.8	1.9	1.8	3.4	5.2	2.8

小さい順に並び替え

1	2	3	4	5	6	7	8	9	10	11	12	
6月	12月	11月	9月	8月	3月	5月	1月	4月	2月	10月	7月	75%値
1.5	1.8	1.9	2.0	2.4	2.8	3.0	3.4	3.9	5.2	5.8	6.1	3.9

→ 75%値の 3.9mg/L が基準値 3.0mg/L を超えているので 基準超過と判断します。

○水質汚濁に係る環境基準

(1)人の健康の保護に関する環境基準(告示別表1)

項目	基準値	測定方法
カドミウム	0.003mg/L以下	日本工業規格K0102(以下「規格」という。)55.2、55.3又は55.4に定める方法(準備操作は規格55に定める方法によるほか、付表8に掲げる方法によることができる。)
全シアン	検出されないこと。	規格38.1.2及び38.2に定める方法又は規格38.1.2及び38.3に定める方法
鉛	0.01mg/L以下	規格54に定める方法
六価クロム	0.05mg/L以下	規格65.2に定める方法
砒素	0.01mg/L以下	規格61.2又は61.3又は61.4に定める方法
総水銀	0.0005mg/L以下	告示付表1に掲げる方法
アルキル水銀	検出されないこと。	告示付表2に掲げる方法
PCB	検出されないこと。	告示付表3に掲げる方法
ジクロロメタン	0.02mg/L以下	日本工業規格K0125の5.1、5.2又は5.3.2に定める方法
四塩化炭素	0.002mg/L以下	日本工業規格K0125の5.1、5.2、5.3.1、5.4.1又は5.5に定める方法
1,2-ジクロロエタン	0.004mg/L以下	日本工業規格K0125の5.1、5.2、5.3.1又は5.3.2に定める方法
1,1-ジクロロエチレン	0.1mg/L以下	日本工業規格K0125の5.1、5.2、又は5.3.2に定める方法
シス-1,2-ジクロロエチレン	0.04mg/L以下	日本工業規格K0125の5.1、5.2、又は5.3.2に定める方法
1,1,1-トリクロロエタン	1mg/L以下	日本工業規格K0125の5.1、5.2、5.3.1、5.4.1又は5.5に定める方法
1,1,2-トリクロロエタン	0.006mg/L以下	日本工業規格K0125の5.1、5.2、5.3.1、5.4.1又は5.5に定める方法
トリクロロエチレン	0.03mg/L以下	日本工業規格K0125の5.1、5.2、5.3.1、5.4.1又は5.5に定める方法
テトラクロロエチレン	0.01mg/L以下	日本工業規格K0125の5.1、5.2、5.3.1、5.4.1又は5.5に定める方法
1,3-ジクロロプロペン	0.002mg/L以下	日本工業規格K0125の5.1、5.2又は5.3.1に定める方法
チウラム	0.006mg/L以下	告示付表4に掲げる方法
シマジン	0.003mg/L以下	告示付表5の第1又は第2に掲げる方法
チオベンカルブ	0.02mg/L以下	告示付表5の第1又は第2に掲げる方法
ベンゼン	0.01mg/L以下	日本工業規格K0125の5.1、5.2又は5.3.2に定める方法
セレン	0.01mg/L以下	規格67.2、67.3又は67.4に定める方法
硝酸性窒素及び亜硝酸性窒素	10mg/L以下	硝酸性窒素にあつては規格43.2.1、43.2.3又は43.2.5に定める方法 亜硝酸性窒素にあつては規格43.1に定める方法
ふっ素	0.8mg/L以下	規格34.1に定める方法又は規格34.1(c)(注(6)第三文を除く。)に定める方法(懸濁物質及びイオンクロマトグラフ法で妨害となる物質が共存しない場合にあっては、これを省略することができる。)及び付表6に掲げる方法
ほう素	1mg/L以下	規格47.1、47.3又は47.4に定める方法
1,4-ジオキサン	0.05mg/L以下	告示付表7に掲げる方法

備考

- 1 基準値は年間平均値とする。ただし、全シアンに係る基準値については、最高値とする。
- 2 「検出されないこと」とは、別に定める方法により測定した場合において、その結果が当該方法の定量限界を下回ることをいう。
- 3 海域については、ふっ素及びほう素の基準値は適用しない。

(2)生活環境の保全に関する環境基準(告示別表2)

1 河川

ア

項目 類型	利用目的の適応性	基準値				
		水素イオン 濃度(pH)	生物化学的酸素 要求量(BOD)	浮遊物質 (SS)	溶存酸素量 (DO)	大腸菌群数
AA	水道1級・自然環境保全及びA以下の欄に掲げるもの	6.5以上 8.5以下	1mg/L以下	25mg/L以下	7.5mg/L以上	50MPN/100mL以下
A	水道2級・水産1級・水浴及びB以下の欄に掲げるもの	6.5以上 8.5以下	2mg/L以下	25mg/L以下	7.5mg/L以上	1,000MPN/100mL以下
B	水道3級・水産2級及びC以下の欄に掲げるもの	6.5以上 8.5以下	3mg/L以下	25mg/L以下	5mg/L以上	5,000MPN/100mL以下
C	水産3級・工業用水1級及びD以下の欄に掲げるもの	6.5以上 8.5以下	5mg/L以下	50mg/L以下	5mg/L以上	—
D	工業用水2級・農業用水及びEの欄に掲げるもの	6.0以上 8.5以下	8mg/L以下	100mg/L以下	2mg/L以上	—
E	工業用水3級・環境保全	6.0以上 8.5以下	10mg/L以下	ごみ等の浮遊が認められないこと。	2mg/L以上	—

備考

- 1 基準値は、日間平均値とする(海域もこれに準ずる。)
 - 2 農業用利水点については、水素イオン濃度6.0以上7.5以下、溶存酸素量5mg/L以上とする。
- (注) 1 自然環境保全: 自然探勝等の環境保全
- 2 水道1級: ろ過等による簡易な浄水操作を行うもの
水道2級: 沈殿ろ過等による通常の浄水操作を行うもの
水道3級: 前処理等を伴う高度の浄水操作を行うもの
 - 3 水産1級: ヤマメ、イワナ等貧腐水性水域の水産生物用並びに水産2級及び水産3級の水産生物用
水産2級: サケ科魚類及びアユ等貧腐水性水域の水産生物用及び水産3級の水産生物用
水産3級: コイ、フナ等、β-中腐水性水域の水産生物用
 - 4 工業用水1級: 沈殿等による通常の浄水操作を行うもの
工業用水2級: 薬品注入等による高度の浄水操作を行うもの
工業用水3級: 特殊の浄水操作を行うもの
 - 5 環境保全: 国民の日常生活(沿岸の遊歩等を含む。)において不快感を生じない限度

イ

項目 類型	水生生物の生息状況の適応性	基準値	
		全亜鉛	
生物A	イワナ、サケマス等比較的低温域を好む水生生物及びこれらの餌生物が生息する水域	0.03mg/L以下	
生物特A	生物Aの水域のうち、生物Aの欄に掲げる水生生物の産卵場(繁殖場)又は幼稚仔の生育場として特に保全が必要な水域	0.03mg/L以下	
生物B	コイ、フナ等比較的高温域を好む水生生物及びこれらの餌生物が生息する水域	0.03mg/L以下	
生物特B	生物Bの水域のうち、生物Bの欄に掲げる水生生物の産卵場(繁殖場)又は幼稚仔の生育場として特に保全が必要な水域	0.03mg/L以下	

備考

- 1 基準値は、年間平均値とする(海域もこれに準ずる。)

2 海域

ア

項目 類型	利用目的の適応性	基準値				
		水素イオン濃度(pH)	化学的酸素要求量(COD)	溶存酸素量(DO)	大腸菌群数	n-ヘキサン抽出物質(油分等)
A	水産1級・水浴・自然環境保全及びB以下の欄に掲げるもの	7.8以上 8.3以下	2mg/L以下	7.5mg/L以上	1,000MPN/100mL以下	検出されないこと。
B	水産2級・工業用水及びCの欄に掲げるもの	7.8以上 8.3以下	3mg/L以下	5mg/L以上	—	検出されないこと。
C	環境保全	7.0以上 8.3以下	8mg/L以下	2mg/L以上	—	—

備考

- 1 水産1級のうち、生食用原料カキの養殖の利水点については、大腸菌群数70MPN/100mL以下とする。
- (注) 1 自然環境保全: 自然探勝等の環境保全
- 2 水産1級: マダイ、ブリ、ワカメ等の水産生物用及び水産2級の水産生物用
水産2級: ポラ、ノリ等の水産生物用
 - 3 環境保全: 国民の日常生活(沿岸の遊歩等を含む。)において不快感を生じない限度

イ

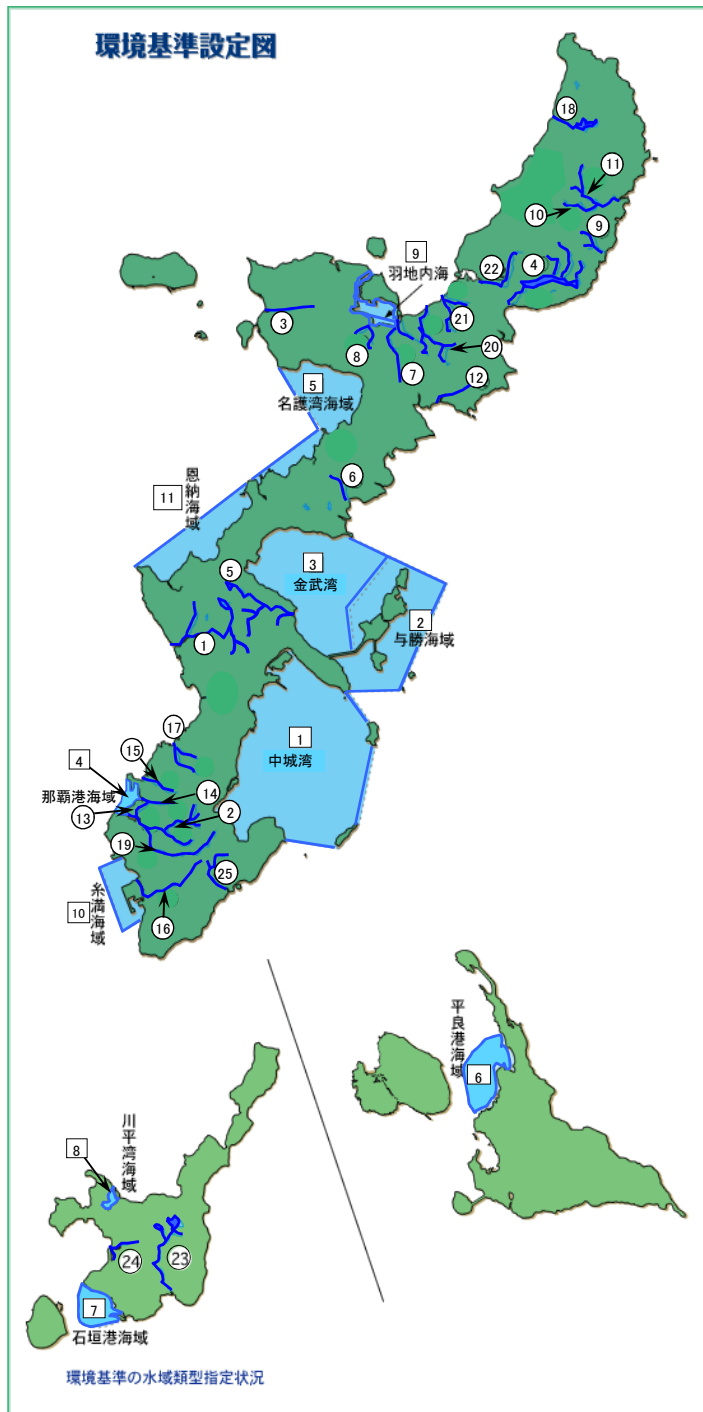
項目 類型	利用目的の適応性	基準値	
		全窒素	全磷
I	自然環境保全及びII以下の欄に掲げるもの(水産2種及び3種を除く。)	0.2mg/L以下	0.02mg/L以下
II	水産1種・水浴及びIII以下の欄に掲げるもの(水産2種及び3種を除く。)	0.3mg/L以下	0.03mg/L以下
III	水産2種及びIV以下の欄に掲げるもの(水産3種を除く。)	0.6mg/L以下	0.05mg/L以下
IV	水産3種・工業用水・生物生息環境保全	1mg/L以下	0.09mg/L以下

備考

- 1 基準値は、年間平均値とする。
 - 2 水域類型の指定は、海洋植物プランクトンの著しい増殖を生ずるおそれがある海域について行うものとする。
- (注) 1 自然環境保全: 自然探勝等の環境保全
- 2 水産1種: 底生魚介類を含め多様な水産生物がバランス良く、かつ、安定して漁獲される
水産2種: 一部の底生魚介類を除き、魚類を中心とした水産生物が多獲される
水産3種: 汚濁に強い特定の水産生物が主に漁獲される
 - 3 生物生息環境保全: 年間を通して底生生物が生息できる限度

ウ

項目 類型	水生生物の生息状況の適応性	基準値	
		全亜鉛	
生物A	水生生物の生息する水域	0.02mg/L以下	
生物特A	生物Aの水域のうち、水生生物の産卵場(繁殖場)又は幼稚仔の生育場として特に保全が必要な水域	0.01mg/L以下	



海域			
海域No.	水域名	類型	指定年月日
①	中城湾	A	S50.3.6
②	与勝海域	A	S50.3.6
③	金武湾	A	S50.3.6
④	那覇港海域	A	S51.3.18
⑤	名護湾海域	A	S51.3.18
⑥	平良港海域	A	S52.4.25
⑦	石垣港海域	A	S52.4.25
⑧	川平港海域	A	S52.4.25
⑨	羽地内海(1)	B	S57.6.3
	" (2)	A	
⑩	糸満海域	A	S60.9.13
⑪	恩納海域	A	H6.4.22

河川			
河川No.	水域名	類型	指定年月日
①	比謝川(1)	B	S49.3.4
	" (3)	C	
②	国場川(1)	C	S49.3.4
	" (2)	E	
③	満名川(1)	A	S50.3.6
	" (2)	A	
④	福地川	A	S50.3.6
⑤	天願川(1)	B	S50.9.18
	" (2)	B	
⑥	漢那川	A	S51.3.18
⑦	羽地大川	A	S51.3.18
⑧	我部祖河川(1)	A	S51.3.18
	" (2)	A	
	" (3)	A	
⑨	新川川(1)	A	S52.4.25
	" (2)	A	
⑩	安波川(1)	A	S52.4.25
	" (2)	A	
⑪	普久川(1)	A	S52.4.25
	" (2)	A	
⑫	汀間川(1)	A	S52.4.25
	" (2)	A	
⑬	久茂地川	C	S53.5.15
⑭	安里川	D	S53.5.15
⑮	安謝川	C	S53.5.15
⑯	報得川	E	S54.4.9
⑰	牧港川	C	S55.6.12
⑱	辺野喜川	A	S57.7.12
⑲	饒波川	D	S58.7.21
⑳	源河川	A	S63.3.25
㉑	平南川	A	H1.4.25
㉒	大保川	A	H1.4.25
㉓	宮良川	A	H2.1.16
㉔	名蔵川	A	H2.1.16
㉕	雄樋川	D	H9.2.28

○水質汚濁に係る環境基準の水域類型指定状況

(1)河川

河川No.	河川名	水域No.	環境基準類型指定水域名	類型	(旧類型)	水域の範囲	達成期間※	利用目的	環境基準点	指 定 年月日	当初指定 年月日
1	比謝川	1	比謝川(1)	B		比謝橋下流のえん堤から与那原川合流点までと長田川	□	上水道用水	比謝川取水ポンプ場	H16.3.30	S49.3.4
		2	比謝川(2)	C		トニー橋から与那原川合流点まで	□	環境保全	トニー橋		
		3	比謝川(3)	C	D	与那原川合流点から上流とハンザ川の昭和橋まで	イ	工業用水	与那原川合流点		
2	国場川	4	国場川(1)	C		明治橋から真玉橋まで	□	工業用水	那覇大橋	H16.3.30	S49.3.4
		5	国場川(2)	E		真玉橋から上流の一日橋までと長堂川の翔南製糖取水せきまで	ハ	環境保全	真玉橋		
3	満名川	6	満名川(1)	A	B	伊野波川合流点から渡久地橋まで	イ	その他	渡久地橋	H16.3.30	S50.3.6
		7	満名川(2)	A		伊野波川合流点から上流	□	農業用水	伊野波川合流点		
4	福地川	8	福地川	A		福地ダム及び福地川上流	イ	上水道用水	福地ダム	H16.3.30	S50.3.6
5	天願川	9	天願川(1)	B	C	川崎ポンプ場えん堤から河口まで	イ	工業農業用水	河口(港原橋)	H16.3.30	S50.9.18
		10	天願川(2)	B		川崎ポンプ場えん堤より上流と川崎川上流カニカラン川合流点まで	□	上水道用水	合流点下流100m(御山ぬ橋)		
6	漢那川	11	漢那川	A		沖縄県企業局取水場跡から上流	イ	水道用水	漢那ダム	H16.3.30	S51.3.18
7	羽地大川	12	羽地大川	A		川上橋下せきから上流	イ	水道農業用水	名護市取水点	H16.3.30	S51.3.18
8	我部祖河川	13	我部祖河川(1)	A		喜知留川合流点から上流	イ	水道用水	石橋	H16.3.30	S51.3.18
		14	我部祖河川(2)	A	D	喜知留川合流点から下流の奈佐田川合流点まで	イ	農業用水	奈佐田川合流点から上流100m		
		15	我部祖河川(3)	A		奈佐田川全域	□	水道用水	奈佐田川合流点から支川上流100m		
9	新川川	16	新川川(1)	A		河口から新川ダムまで	イ	上水道用水	下流の高江橋	H16.3.30	S52.4.25
		17	新川川(2)	A		新川ダムから上流	イ	水道用水	新川ダム		
10	安波川	18	安波川(1)	A	B	河口から安波小中学校後方えん堤まで	イ	環境保全	安波大橋	H16.3.30	S52.4.25
		19	安波川(2)	A		安波小中学校後方えん堤から上流	イ	自然環境保全	安波小中学校後方		
11	普久川	20	普久川(1)	A	B	安波川合流点から御拝橋上流400mの沢まで	イ	環境保全	御拝橋	H16.3.30	S52.4.25
		21	普久川(2)	A		御拝橋上流400mの沢から上流	イ	水道用水	御拝橋上流420mの沢		
12	汀間川	22	汀間川(1)	A	B	河口から三原小学校前えん堤まで	イ	環境保全	嘉手苅橋から上流200m	H16.3.30	S52.4.25
		23	汀間川(2)	A		三原小学校前えん堤から上流	イ	水道用水	三原小学校前堰堤上流50mの橋		
13	久茂地川	24	久茂地川	C	E	全域	イ	環境保全	泉崎橋	H16.3.30	S53.3.15
14	安里川	25	安里川	D	E	全域	イ	環境保全	安里新橋	H16.3.30	S53.3.15
15	安謝川	26	安謝川	C	E	全域	イ	環境保全	安謝橋	H16.3.30	S53.3.15
16	報得川	27	報得川	E		川尻橋から上流	□	環境保全	水位計設置点	H16.3.30	S54.4.9
17	牧港川	28	牧港川	C		宇地泊川合流点から上流の陽迎橋までと支川宇地泊川の比屋良川橋まで	イ	環境保全	境橋上流50m 大謝名橋上流200m	H16.3.30	S55.6.12
18	辺野喜川	29	辺野喜川	A		辺野喜橋から上流	イ	水道用水	辺野喜橋	H16.3.30	S57.7.12
19	饒波川	30	饒波川	D		全域	ハ	農業用水	石火矢橋	H16.3.30	S58.7.21
20	源河川	31	源河川	A		全域(支川も含む。)	イ	水道用水	取水場	H16.3.30	S63.3.25
21	平南川	32	平南川	A		全域(支川も含む。)	イ	水道用水	アザラ橋下流30m	H16.3.30	H1.4.25
22	大保川	33	大保川	A	B	大保大橋から上流全域(支川も含む。)	イ	水道用水	田港橋	H16.3.30	H1.4.25
23	宮良川	34	宮良川	A		支川を含む全域(底原ダムを除く。)	イ	水道用水	平喜名橋	H16.3.30	H2.1.16
24	名蔵川	35	名蔵川	A		支川を含む全域	イ	水道用水	石糖取水場前	H16.3.30	H2.1.16
25	雄樋川	36	雄樋川	D		全域(支流も含む。)	□	農業用水	前川(前川橋)	H16.3.30	H9.2.28
							環境保全	石川橋			

○平成15年度末に全河川について当初の類型指定を廃止し、平成16年度から新たに類型を指定した。

水域名に下線を付けて示した水域は、その際に上位の類型に見直しを行った水域である。

※平成25年3月12日、比謝川の水域類型指定改正。比謝川(2)を廃止し、比謝川(1)及び比謝川(3)の2水域の指定に改正。

※達成期間の欄中「イ」が直ちに達成することを示し、「□」は、5年以内に可及的速やかに達成することを示し、「ハ」は、5年を超える期間で可及的速やかに達成することを示す。

(2) 海域

海域No.	水域No.	環境基準類型指定水域名	類型	水域の範囲	達成期間※	利用目的	環境基準点	指定年月日
1	1	中城湾	A	勝連半島から南部知念半島に至る沿岸と沖合の離島久高島、津堅島に囲まれた全域	イ	水産資源水浴	当添海岸 北緯26° 11′ 東経127° 47′	S50.3.6
							湾内2 北緯26° 16′ 東経127° 50′	
							湾内3 北緯26° 12′ 東経127° 50′	
2	2	与勝海域	A	勝連崎、北緯26° 16′ 東経128° 01′、北緯26° 25′ 東経128° 01′、北緯26° 25′ 東経128°、北緯26° 22′ 東経127° 56′、東経127° 56′・海中道路との交差点を結ぶ線と海中道路、勝連半島に囲まれた全域	イ	水産資源水浴	埋立地西海岸 北緯26° 22′ 東経127° 57′	S50.3.6
3	3	金武湾	A	海中道路、海中道路・東経127° 56′、北緯26° 22′ 東経127° 56′、北緯26° 25′ 東経128° の各点と金武岬を結ぶ線とその沿岸に囲まれた全域	イ	水産資源水浴	天願川河口地先 北緯26° 22′ 東経127° 53′	S50.3.6
							石川ピーチ沖 北緯26° 25′ 東経127° 50′ 30″	
							湾口中央 北緯26° 25′ 東経127° 58′	
4	4	那覇港海域	A	安謝埋立地北側先端、北緯26° 14′ 30″ 東経127° 39′ 30″ (自謝加瀬)、北緯26° 13′ 東経127° 38′ 30″ (浅ノ瀬)、北緯26° 12′ 30″ 東経127° 38′ 30″ (儀間ノ瀬)、北緯26° 12′ 30″・陸地との交差点の各点を結ぶ線とその沿岸に囲まれた海域	口	港湾水産資源	那覇港沖 北緯26° 13′ 15″ 東経127° 39′ 25″	S51.3.18
							那覇港内 北緯26° 12′ 20″ 東経127° 40′ 20″	
							那覇新港入口 北緯26° 13′ 50″ 東経127° 40′ 45″	
							泊港内 北緯26° 13′ 15″ 東経127° 41′ 05″	
							自謝加瀬東 北緯26° 14′ 30″ 東経127° 39′ 45″	
5	5	名護湾海域	A	部瀬名岬と名護市と本部町の境界を結ぶ線とその沿岸に囲まれた海域	イ	水産資源	名護海岸 北緯26° 35′ 00″ 東経127° 58′ 30″	S51.3.18
							湾内 北緯26° 34′ 00″ 東経127° 57′ 00″	
							部間海岸 北緯26° 36′ 00″ 東経127° 54′	
6	6	宮古海域 平良港海域	A	北緯24度48分48秒、東経125度17分を中心とする半径3.5kmの円内の海域	口	港湾水産資源水浴	第3埠頭北端から北へ300m 北緯24° 48′ 25″ 東経125° 16′ 34″	S52.4.25
7	7	八重山海域 石垣港海域	A	川ハナ三角点(北緯24度20分48秒、東経124度8分52秒)から方位角253度10分の向きに距離420mの地点を中心とする半径3.8kmの円内の海域	口	港湾水産資源水浴	浜崎地区南埠頭埋立予定地から西へ300m 北緯24° 20′ 03″ 東経124° 08′ 38″	S52.4.25
8	8	川平湾海域	A	点イと点ロを結ぶ直線、点ハと基点2を結ぶ直線及びその沿岸に囲まれた海域	イ	水産資源	小島南先端と双葉地先を結ぶ線上の中心点 北緯24° 27′ 00″ 東経124° 08′ 50″	S52.4.25

海域No.	水域No.	環境基準類型指定水域名	類型	水域の範囲	達成期間※	利用目的	環境基準点	指 定年月日
9	9	羽地内海(1)	B	沖縄本島沿岸、奥武橋、奥武島沿岸、直線A1及び直線A2に囲まれた区域	口	水産資源	仲尾次漁港西埠頭から北西100m 北緯26° 37' 30" 東経128° 01' 40"	S57.6.3
							呉我船揚場から北400m 北緯26° 37' 45" 東経128° 00' 30"	
9	10	羽地内海(2)	A	沖縄本島沿岸、直線A1、直線A2、奥武島、屋我地大橋、屋我地島沿岸及び直線Bに囲まれた区域	イ	水産資源	羽地内海中央 北緯26° 38' 40" 東経128° 00' 45"	S57.6.3
							内海北水路南端 北緯26° 39' 25" 東経127° 59' 40"	
10	11	糸満海域	A	北緯26° 09' 00" 東経127° 40' 11"、北緯26° 09' 00" 東経127° 38' 23"、北緯26° 06' 09" 東経127° 38' 23"、北緯26° 06' 09" 東経127° 39' 49"の各点を結ぶ線とその沿岸に囲まれた海域	イ	港湾 水産資源	糸満漁港 北緯26° 07' 33" 東経127° 39' 38"	S60.9.13
							糸満漁港沖 北緯26° 07' 24" 東経127° 39' 00"	
							岡波岩東 北緯26° 08' 15" 東経127° 38' 40"	
11	12	恩納海域	A	読谷村残波岬の北端、北緯26° 32' 29" 東経127° 54' 23"の点、名護市部瀬名岬の西端の各地点を結ぶ線とその沿岸に囲まれた海域	イ	水産資源 水浴	伊武部海岸地先 北緯26° 31' 30" 東経127° 55' 42"	H6.4.22
							恩納漁港地先 北緯26° 30' 00" 東経127° 51' 26"	
							富着海岸地先 北緯26° 27' 08" 東経127° 48' 38"	
							長浜海岸地先 北緯26° 25' 21" 東経127° 44' 26"	

(備考)

1. 類型の欄のA,B,C,D及びEとは、河川に係るものにあつては昭和46年12月28日付け環境庁告示第59号別表2の1の(1)アの河川の表(p-14)、海域に係るものにあつては同告示別表2の2アの表(p-15)の類型をさす。
2. 川平湾海域の基点及び点の位置
 基点1 石垣市字川平地先 俗称 チャバンチキ離
 基点2 石垣市大字川平小字仲筋1131-8地先の岩
 点イ 基点1から123度9分412mの点
 点ロ 基点1から304度1分25mの点
 点ハ 基点2から352度36分42mの点
3. 羽地内海の直線
 「直線A1」とは奥武島南端から東経128度00分55秒と沖縄本島沿岸との交点(点イ)に引いた直線。
 「直線A2」とは点イから北緯26度38分と沖縄本島沿岸との交点に引いた直線。
 「直線B」とは点イから北緯26度40分45秒と沖縄本島沿岸との交点と東経128度00分43秒と屋我地島との交点を結ぶ直線。

※ 達成期間の欄中「イ」は、直ちに達成することを示し、「ロ」は、5年以内に可及的速やかに達成することを示し、「ハ」は、5年を超える期間で可及的速やかに達成することを示す。

9 測定結果の概要

(1)健康項目(27項目)

河川の4地点で、ほう素が環境基準を超過したが、4地点ともに感潮域(河川で潮の干満の影響を受ける範囲)であるため、海水の影響があったと判断した。

その他の地点では、環境基準を達成した。(25河川の41地点及び13海域の14地点でカドミウム等の25項目を、25河川の38地点でふっ素・ほう素を測定した。)

表1 ほう素基準超過地点

水域名	地点名	ほう素 (測定値)	ほう素 (環境基準値)	電気伝導率 (測定値) [μ S/cm]
安波川(1)	安波大橋	1.57	1 mg/L以下	19,400
普久川(1)	御拝橋	2.16		25,100
饒波川	高安橋	1.9		21,500
大保川	田港橋	1.1		13,030

注:電気伝導率とは、電気の流れやすさを示す値。海水中には塩分(塩化ナトリウム)などが含まれているため、河川水(淡水)より電気が流れやすく、電気伝導率(海水は約4万~5万)が高くなる。一般的な沖縄の河川水は、数百程度であるが、感潮域で海水が混じり合うと1万以上の値を示す。ほう素は、海水中に4.5mg/L含まれているため、感潮域で海水が混じり合うと、ほう素が基準値を超過することがある。

(2)生活環境項目

各項目の結果については、次のとおりである。

①生物化学的酸素要求量(BOD)、化学的酸素要求量(COD)

環境基準達成率は、河川が97%、海域が92%であった。

各河川のBOD 75%値と経年値は表2のとおり。

海域のCOD 75%値と経年値は表3のとおり。

②水素イオン濃度(pH)

久茂地川、羽地大川、宮良川、中城湾、金武湾、糸満海域で基準値の超過が見られる。

③溶存酸素量(DO)

全体的に環境基準不適合地点が多く見られるが、都市河川のみならずダム河川においてもみられることから、水温等の自然要因が大きいと考えられる。

④n-ヘキサン抽出物質(油分等)

海域の全ての地点で環境基準を達成している。

⑤浮遊物質(SS)

国場川、満名川、我部祖河川で環境基準の超過がみられた。

⑥大腸菌群数

河川では、類型指定のあるほとんどの河川で基準値を超過している。比較的水質の良い河川でも超過しており、その多くが土壌由来の菌によるものと考えられる。

海域では類型指定のあるほとんどの地点で環境基準を達成しているが、港湾区域や河口付近で環境基準値を超えることがある。

(3)生活環境項目(全窒素・全燐)

全窒素・全燐についての類型は未指定ではあるが、7海域で測定を行っている。

全窒素については中城湾、那覇港海域及び与那覇湾、全燐については那覇港海域が他海域と比べ高い値を示す結果となった。原因は、閉鎖的な海域であることや陸域からの有機汚濁の流入等が考えられる。

(4)底質項目

17河川17地点、10海域10地点の計27地点において、年1回の底質測定を実施した。

結果については、過去の測定値と比較して著しく高い値を示す地点はなく、また暫定除去基準が定められている水銀及びPCBは全地点において基準値以下であった。

河川：水質の環境基準達成状況(BOD75%値)

河川 N o	水域 N o	環境基準 類型指定 水域名	類 型	基 準 値	環 境 基 準 点										
						H16	H17	H18	H19	H20	H21	H22	H23	H24	H25
1	1	比謝川(1)	B	3	比謝川ポンプ場	1.3	2.0	1.8	1.3	1.1	1.1	0.8	1.1	1.3	0.8
	2	比謝川(2)	C	5	トニー橋	2.2	2.1	1.2	1.6	1.5	1.1	1.4	1.6	1.8	
	3	比謝川(3)	C	5	与那原川合流点	3.8	3.4	2.7	1.9	2.1	2.4	1.6	2.0	2.5	1.8
2	4	国場川(1)	C	5	那覇大橋	2.4	3.6	1.5	2.2	2.0	1.4	1.2	1.5	1.9	2.0
	5	国場川(2)	E	10	真玉橋	4.5	7.4	5.2	5.2	5.7	3.5	4.7	2.8	3.8	5.2
3	6	満名川(1)	A	2	渡久地橋	0.7	0.8	0.9	1.1	0.6	0.9	1.3	0.7	0.8	0.9
	7	満名川(2)	A	2	伊野波川合流点	1.3	0.8	1.2	0.6	0.8	1.4	1.1	0.7	0.6	0.7
4	8	福地川	A	2	福地ダム	0.5	1.0	1.0	<0.5	0.5	<0.5	<0.5	0.6	0.5	0.7
5	9	天願川(1)	B	3	河口	1.3	1.8	2.1	1.1	1.1	1.1	1.2	0.6	0.9	1.2
	10	天願川(2)	B	3	合流点下流100m	4.4	3.7	3.7	2.5	2.1	1.9	1.9	2.6	2.3	2.8
6	11	漢那川	A	2	漢那ダム	0.9	1.0	0.6	1.0	<0.5	0.8	1.1	0.7	0.5	1.2
7	12	羽地大川	A	2	名護市取水場	1.4	1.1	1.4	1.4	1.1	0.7	1.0	0.9	1.0	0.7
8	13	我部祖河川(1)	A	2	石橋	4.3	3.7	2.4	3.4	2.8	3.1	2.2	1.4	1.6	2.4
	14	我部祖河川(2)	A	2	奈佐田川合流点～上流100m	2.3	1.8	2.2	2.3	1.4	1.9	1.2	1.2	1.3	1.1
	15	我部祖河川(3)	A	2	奈佐田川合流点～支川100m	1.0	0.9	0.6	<0.5	0.8	1.4	0.9	0.6	<0.5	0.5
9	16	新川川(1)	A	2	下流の高江橋	0.9	1.0	0.7	<0.5	<0.5	0.7	<0.5	0.6	0.5	<0.5
	17	新川川(2)	A	2	新川ダム	0.5	1.3	1.4	0.7	1.2	1.3	0.9	1.1	0.8	1.7
10	18	安波川(1)	A	2	安波大橋	0.7	0.9	0.5	<0.5	<0.5	0.9	<0.5	0.6	0.7	<0.5
	19	安波川(2)	A	2	安波小中校後方	0.9	1.0	1.0	<0.5	<0.5	0.7	<0.5	1.0	0.6	<0.5
11	20	普久川(1)	A	2	御拝橋	0.9	1.0	0.7	<0.5	<0.5	0.6	<0.5	0.6	<0.5	<0.5
	21	普久川(2)	A	2	御拝橋上流420mの沢	1.0	0.8	<0.5	0.5	0.9	<0.5	<0.5	0.8	<0.5	<0.5
12	22	江間川(1)	A	2	嘉手苅橋から上流200m	1.6	1.2	1.2	1.5	0.9	0.8	0.8	0.7	0.8	0.8
	23	江間川(2)	A	2	三原小中学校前堰堤上流50m	1.2	0.9	1.2	0.8	1.1	1.1	1.4	0.8	0.9	0.6
13	24	久茂地川	C	5	泉崎橋	2.4	2.7	2.1	2.7	1.6	1.4	1.4	1.1	1.9	1.4
14	25	安里川	D	8	蔡温橋下流200mの橋	3.8	4.4	4.1	3.1	3.0	1.6	2.6	1.4	2.3	3.1
15	26	安謝川	C	5	安謝橋	3.4	2.5	2.9	2.1	1.6	1.9	2.7	1.6	2.5	1.1
16	27	報得川	E	10	水位計設置点	8.1	12	13	5.3	8.6	4.7	4.8	3.7	6.0	4.9
17	28	牧港川	C	5	牧港川取水場跡	11	11	7.7	7.0	5.4	3.6	2.4	1.5	1.7	2.0
					宇地泊川取水場跡	3.3	4.7	4.6	2.8	1.7	1.2	1.7	1.1	1.6	1.5
18	29	辺野喜川	A	2	辺野喜橋	0.5	1.1	0.7	<0.5	<0.5	<0.5	<0.5	0.6	0.6	<0.5
19	30	饒波川	D	8	石火矢橋	4.7	4.1	5.0	4.1	2.7	2.8	3.2	3.8	3.2	2.7
20	31	源河川	A	2	取水場	0.5	<0.5	0.5	0.6	<0.5	0.8	1.0	0.6	<0.5	<0.5
21	32	平南川	A	2	アサカ橋下流30m	1.0	1.1	1.6	0.7	0.7	1.0	1.1	0.8	1.2	1.0
22	33	大保川	A	2	田港橋	1.0	0.9	1.6	1.0	0.7	1.5	1.1	1.3	0.9	1.3
23	34	宮良川	A	2	平喜名橋	1.6	1.1	0.7	0.6	0.7	0.7	0.7	0.8	0.9	0.7
24	35	名蔵川	A	2	石糖取水場前	0.8	1.0	1.0	0.9	0.7	0.7	0.7	0.5	0.6	0.7
25	36	雄樋川	D	8	前川	4.6	4.7	2.8	2.5	2.7	1.8	2.8	5.5	2.7	1.7
					石川橋	14	6.3	6.4	17	3.7	5.5	3.6	5.5	4.6	3.5
環境基準未達成水域数						5	4	5	4	2	1	1	0	0	1
環境基準類型指定水域数						36	36	36	36	36	36	36	36	36	35
達成率%(環境基準達成水域数/指定水域数×100)						86	89	86	89	94	97	97	100	100	97

* 網掛けは、環境基準不適合

* 水域名等下線は平成16年度に類型見直し(上位類型へ)を行った水域

海域：水質の環境基準達成状況（COD75%値）

海域 No	水域 No	環境基準 類型指定 水域名	類 型	基 準 値	環 境 基 準 点										
						H16	H17	H18	H19	H20	H21	H22	H23	H24	H25
1	1	中城湾	A	2	当添海岸	1.8	1.2	1.6	1.8	2.8	1.4	1.2	1.0	1.2	1.4
					湾内2	1.6	1.2	1.2	1.8	1.0	1.4	1.1	0.8	1.0	1.6
					湾内3	1.4	1.2	1.8	1.6	0.6	0.8	1.0	1.2	1.6	1.2
2	2	与勝海域	A	2	埋立地西海域	<0.5	0.6	1.6	1.0	1.0	0.6	1.1	1.2	1.1	1.2
3	3	金武湾	A	2	天願川河口地先	<0.5	0.8	1.0	2.0	0.9	1.5	1.4	1.3	1.7	1.2
					石川ビーチ沖	0.6	0.8	1.4	1.4	1.0	0.8	1.3	1.6	1.8	1.5
					湾口中央	<0.5	0.6	1.4	0.9	0.6	1.1	1.1	1.3	1.4	1.2
4	4	那覇港海域	A	2	那覇港沖	1.4	1.3	1.5	1.8	0.5	0.6	1.2	0.6	1.2	1.8
					那覇港内	2.1	2.5	3.7	3.2	1.2	2.0	3.2	1.2	1.4	3.3
					那覇新港入口	1.4	1.2	1.5	1.6	0.8	0.8	1.2	0.6	0.8	1.8
					泊港内	2.2	2.6	2.6	1.8	2.0	1.6	2.0	0.7	1.2	2.5
					自謝加瀬東	1.2	0.7	2.0	2.4	0.6	0.8	0.6	0.4	0.8	1.9
5	5	名護湾	A	2	名護海岸	1.4	1.4	1.5	1.6	1.6	1.6	1.8	1.3	1.5	1.8
					湾内	1.4	1.5	1.2	1.4	1.7	1.5	1.4	1.0	1.3	1.9
					部間海岸	1.4	1.3	1.5	1.0	1.7	1.2	1.1	1.2	1.5	1.8
6	6	平良港	A	2	第3埠頭北岸から北300m	1.0	1.0	1.0	1.8	1.0	1.2	1.6	1.4	1.2	1.4
7	7	石垣港	A	2	新栄町地区南西端西300m	0.8	2.0	1.6	1.2	0.8	1.2	1.2	1.6	1.8	1.3
8	8	川平湾	A	2	小島南先端と双葉地先を結ぶ 線上の中心点	<0.5	2.0	1.4	1.2	0.8	0.9	0.8	1.4	1.3	1.4
9	9	羽地内海(1)	B	3	仲尾次漁港西埠頭から北西100m	1.7	1.7	1.8	1.8	1.8	1.5	1.7	1.7	1.6	1.8
					呉我船揚場から北へ400m	1.7	1.7	1.6	1.8	1.5	1.5	1.6	1.4	1.7	1.8
	10	羽地内海(2)	A	2	羽地内海中央	1.6	1.5	1.7	1.5	1.7	1.3	1.4	1.2	1.6	1.8
					内海北水路南端	1.6	1.3	1.6	1.4	1.7	1.1	1.6	1.1	1.3	1.7
10	11	糸満海域	A	2	糸満漁港	1.9	1.4	1.7	1.3	1.8	1.7	1.3	1.1	1.6	1.8
					糸満漁港沖	1.5	1.1	1.3	1.4	1.6	1.6	0.9	1.1	1.7	1.8
					岡波岩東	1.4	1.1	1.4	1.5	1.1	1.5	1.1	1.2	1.7	1.9
11	12	恩納海域	A	2	伊武部海岸地先	1.2	1.4	1.1	1.6	1.6	1.5	1.0	0.9	1.3	1.8
					恩納漁港地先	1.4	1.3	1.2	1.3	1.8	1.4	1.0	0.8	1.5	1.8
					富着海岸地先	1.3	1.3	1.3	1.7	1.7	1.4	1.2	1.0	1.3	1.7
					長浜海岸地先	1.4	1.4	1.2	1.7	1.6	1.5	1.1	1.0	1.4	1.7
環境基準未達成水域数						1	1	1	1	1	0	1	0	0	1
環境基準類型指定水域数						12	12	12	12	12	12	12	12	12	12
達成率%（環境基準達成水域数／指定水域数×100）						92	92	92	92	92	100	92	100	100	92

* 網掛けは、環境基準不適合

10 水質測定結果総括表

(1)健康項目及び全亜鉛<河川>

(2)健康項目及び全亜鉛<海域>

(3)生活環境項目<河川>

(4)生活環境項目<海域>

(5)生活環境項目<全窒素・全燐>

(1)健康項目及び全亜鉛(河川)

分類	項目名	河川名		比謝川			国場川			満名川			福地川		漢那川		
		統一地点番号	県地点番号	4700101	4700301	4700251	4700401	4700501	4700601	4700701	4700801	4701101	7-口	H25.8.7	H25.8.7	H25.8.14	H25.8.14
		採水日	環境基準値	H25.8.7	H25.8.7	H25.8.7	H25.8.7	H25.8.7	H25.8.7	H25.8.7	H25.8.7	H25.8.14	H25.8.7	H25.8.7	H25.8.14	H25.8.14	H26.1.17
	カドミウム	mg/L	<0.0003	<0.0003	<0.0003	<0.0001	<0.0001	<0.0003	<0.0003	<0.0003	<0.0003	<0.0003	<0.0003	<0.0003	<0.0003	<0.001	
	全シアン	検出されないこと	<0.1	<0.1	<0.1	<0.1	<0.1	<0.1	<0.1	<0.1	<0.1	<0.1	<0.1	<0.1	<0.1	<0.1	
	鉛	0.01	<0.002	<0.002	<0.002	0.003	0.002	<0.002	<0.002	<0.002	<0.002	<0.002	<0.002	<0.002	<0.002	<0.001	
	六価クロム	0.05	<0.02	<0.02	<0.02	<0.005	<0.005	<0.02	<0.02	<0.02	<0.02	<0.02	<0.02	<0.02	<0.02	<0.005	
	砒素	0.01	<0.002	<0.002	<0.002	0.002	0.003	<0.002	<0.002	<0.002	<0.002	<0.002	<0.002	<0.002	<0.002	<0.001	
	総水銀	0.005	<0.0005	<0.0005	<0.0005	<0.0005	<0.0005	<0.0005	<0.0005	<0.0005	<0.0005	<0.0005	<0.0005	<0.0005	<0.0005	<0.0005	
	アルキル水銀	検出されないこと	<0.0005	<0.0005	<0.0005	<0.0005	<0.0005	<0.0005	<0.0005	<0.0005	<0.0005	<0.0005	<0.0005	<0.0005	<0.0005	<0.0005	
	POB	検出されないこと	<0.0005	<0.0005	<0.0005	<0.0005	<0.0005	<0.0005	<0.0005	<0.0005	<0.0005	<0.0005	<0.0005	<0.0005	<0.0005	<0.0005	
	ジクロロメタン	0.02	<0.0005	<0.0005	<0.0005	<0.0002	<0.0002	<0.0002	<0.0002	<0.0002	<0.0002	<0.0002	<0.0002	<0.0002	<0.0002	<0.0002	
	四塩化炭素	0.002	<0.0005	<0.0005	<0.0005	<0.0002	<0.0002	<0.0002	<0.0002	<0.0002	<0.0002	<0.0002	<0.0002	<0.0002	<0.0002	<0.0002	
	1,2-ジクロロエタン	0.004	<0.0005	<0.0005	<0.0005	<0.0002	<0.0002	<0.0002	<0.0002	<0.0002	<0.0002	<0.0002	<0.0002	<0.0002	<0.0002	<0.0002	
	1,1-ジクロロエチレン	0.1	<0.0005	<0.0005	<0.0005	<0.0005	<0.0005	<0.0005	<0.0005	<0.0005	<0.0005	<0.0005	<0.0005	<0.0005	<0.0005	<0.0005	
	シス-1,2-ジクロロエチレン	0.04	<0.0005	<0.0005	<0.0005	<0.0002	<0.0002	<0.0002	<0.0002	<0.0002	<0.0002	<0.0002	<0.0002	<0.0002	<0.0002	<0.0002	
	1,1,1-トリクロロエタン	1	<0.0005	<0.0005	<0.0005	<0.0002	<0.0002	<0.0002	<0.0002	<0.0002	<0.0002	<0.0002	<0.0002	<0.0002	<0.0002	<0.0002	
	1,1,2-トリクロロエタン	0.006	<0.0005	<0.0005	<0.0005	<0.0002	<0.0002	<0.0002	<0.0002	<0.0002	<0.0002	<0.0002	<0.0002	<0.0002	<0.0002	<0.0002	
	トリクロロエチレン	0.03	<0.0005	<0.0005	<0.0005	<0.0002	<0.0002	<0.0002	<0.0002	<0.0002	<0.0002	<0.0002	<0.0002	<0.0002	<0.0002	<0.0002	
	テトラクロロエチレン	0.01	<0.0005	<0.0005	<0.0005	<0.0002	<0.0002	<0.0002	<0.0002	<0.0002	<0.0002	<0.0002	<0.0002	<0.0002	<0.0002	<0.0002	
	1,3-ジクロロプロペン	0.002	<0.0005	<0.0005	<0.0005	<0.0002	<0.0002	<0.0002	<0.0002	<0.0002	<0.0002	<0.0002	<0.0002	<0.0002	<0.0002	<0.0002	
	チウラム	0.006	<0.001	<0.001	<0.001	<0.0006	<0.0006	<0.001	<0.001	<0.001	<0.001	<0.001	<0.001	<0.001	<0.001	<0.001	
	シマジン	0.003	<0.001	<0.001	<0.001	<0.0003	<0.0003	<0.001	<0.001	<0.001	<0.001	<0.001	<0.001	<0.001	<0.001	<0.0003	
	チオベンカルブ	0.02	<0.002	<0.002	<0.002	<0.001	<0.001	<0.002	<0.002	<0.002	<0.002	<0.002	<0.002	<0.002	<0.002	<0.002	
	ベンゼン	0.01	<0.0005	<0.0005	<0.0005	<0.0002	<0.0002	<0.0005	<0.0002	<0.0002	<0.0002	<0.0005	<0.0005	<0.0002	<0.0002	<0.0002	
	セレン	0.01	<0.002	<0.002	<0.002	<0.002	<0.002	<0.002	<0.002	<0.002	<0.002	<0.002	<0.002	<0.002	<0.002	<0.001	
	硝酸性窒素	-	mg/L	1.2	1.3	0.75	0.75	0.75	0.75	0.75	0.93	0.93	0.93	0.93	1	<0.02	
	亜硝酸性窒素	-	mg/L	<0.05	0.17	<0.05	<0.05	<0.05	<0.05	<0.05	<0.05	<0.05	<0.05	<0.05	<0.05	<0.01	
	硝酸性窒素及び亜硝酸性窒素	10	mg/L	1.2	1.4	0.75	0.75	0.75	0.75	0.75	0.93	0.93	0.93	0.93	1	<0.02	
	ふっ素	0.8	mg/L	0.06	0.06	0.05	0.05	0.05	0.05	0.05	0.24	0.24	0.24	0.24	0.24	<0.08	
	ほう素	1	mg/L	0.06	0.06	0.05	0.05	0.05	0.05	0.05	<0.05	<0.05	<0.05	<0.05	<0.05	<0.1	
	1,4-ジオキサン	0.05	mg/L	<0.005	<0.005	<0.005	<0.005	<0.005	<0.005	<0.005	<0.005	<0.005	<0.005	<0.005	<0.005	<0.005	
その他	電気伝導度	-	μS/cm	642	618	589	589	589	589	589	22,400	22,400	22,400	22,400	22,400	534	
	全亜鉛	-	mg/L	0.006	0.006	0.006	0.006	0.006	0.006	0.006	0.008	0.008	0.008	0.008	0.008	0.008	
分析担当機関名				沖縄県	那覇市	沖縄県	那覇市	沖縄県	那覇市	沖縄県	那覇市	沖縄県	那覇市	沖縄県	那覇市	沖縄県	

(1)健康項目及び全亜鉛(河川)

分類	項目名	河川名		羽地大川		我部祖河川				新川川		安波川	
		統一地点番号	4701201	4701251	4701401	4701501	4701451	4701301	4701601	4701701	4701801	4701952	
		県地点番号	46	46-1	47-1	48	49	51	52	53	54	55-1	
	採水日	H25.9.4	H25.8.8	H26.1.17	H25.8.7	H25.9.4	H25.8.7	H25.9.4	H26.1.9	H25.9.4	H26.1.8		
	環境基準値	単位											
	カドミウム	0.003	<0.0003	<0.001	<0.0003	<0.0003	<0.0003	<0.0003	<0.001	<0.001	<0.001	<0.001	
	全シアン	検出されないこと	<0.1	<0.1	<0.1	<0.1	<0.1	<0.1	<0.1	<0.1	<0.1	<0.1	
	鉛	0.01	<0.002	<0.005	<0.002	<0.002	<0.002	<0.002	<0.002	<0.002	<0.002	<0.001	
	六価クロム	0.05	<0.02	<0.005	<0.02	<0.02	<0.02	<0.02	<0.005	<0.005	<0.005	<0.005	
	砒素	0.01	<0.002	<0.001	<0.002	<0.002	<0.002	<0.002	<0.001	<0.001	<0.001	<0.001	
	総水銀	0.005	<0.0005	<0.0005	<0.0005	<0.0005	<0.0005	<0.0005	<0.0005	<0.0005	<0.0005	<0.0005	
	アルキル水銀	検出されないこと	<0.0005	<0.0005	<0.0005	<0.0005	<0.0005	<0.0005	<0.0005	<0.0005	<0.0005	<0.0005	
	PCB	検出されないこと	<0.0005	<0.0005	<0.0005	<0.0005	<0.0005	<0.0005	<0.0005	<0.0005	<0.0005	<0.0005	
	ジクロロメタン	0.02	<0.0005	<0.0002	<0.0005	<0.0005	<0.0005	<0.0005	<0.0005	<0.0005	<0.0005	<0.0002	
	四塩化炭素	0.002	<0.0005	<0.0002	<0.0005	<0.0005	<0.0005	<0.0005	<0.0005	<0.0005	<0.0005	<0.0002	
	1,2-ジクロロエタン	0.004	<0.0005	<0.0002	<0.0005	<0.0005	<0.0005	<0.0005	<0.0005	<0.0005	<0.0005	<0.0002	
	1,1-ジクロロエチレン	0.1	<0.0005	<0.0002	<0.0005	<0.0005	<0.0005	<0.0005	<0.0005	<0.0005	<0.0005	<0.0002	
	シス-1,2-ジクロロエチレン	0.04	<0.0005	<0.0002	<0.0005	<0.0005	<0.0005	<0.0005	<0.0005	<0.0005	<0.0005	<0.0002	
	1,1,1-トリクロロエタン	1	<0.0005	<0.0002	<0.0005	<0.0005	<0.0005	<0.0005	<0.0005	<0.0005	<0.0005	<0.0002	
	1,1,2-トリクロロエタン	0.006	<0.0005	<0.0002	<0.0005	<0.0005	<0.0005	<0.0005	<0.0005	<0.0005	<0.0005	<0.0002	
	トリクロロエチレン	0.03	<0.0005	<0.0002	<0.0005	<0.0005	<0.0005	<0.0005	<0.0005	<0.0005	<0.0005	<0.0002	
	テトラクロロエチレン	0.01	<0.0005	<0.0002	<0.0005	<0.0005	<0.0005	<0.0005	<0.0005	<0.0005	<0.0005	<0.0002	
	1,3-ジクロロプロペン	0.002	<0.0005	<0.0002	<0.0005	<0.0005	<0.0005	<0.0005	<0.0005	<0.0005	<0.0005	<0.0002	
	チウラム	0.006	<0.001	<0.002	<0.001	<0.001	<0.001	<0.001	<0.001	<0.001	<0.001	<0.0002	
	シマジン	0.003	<0.001	<0.003	<0.001	<0.001	<0.001	<0.001	<0.001	<0.001	<0.001	<0.0003	
	チオベンカルブ	0.02	<0.002	<0.002	<0.002	<0.002	<0.002	<0.002	<0.002	<0.002	<0.002	<0.002	
	ベンゼン	0.01	<0.0005	<0.0002	<0.0005	<0.0005	<0.0005	<0.0005	<0.0005	<0.0005	<0.0005	<0.0002	
	セレン	0.01	<0.002	<0.001	<0.002	<0.002	<0.002	<0.002	<0.001	<0.001	<0.001	<0.001	
	硝酸性窒素	-	<0.05	<0.02	0.26	0.26	0.26	1	0.11	0.16	0.10	0.08	
	亜硝酸性窒素	-	<0.05	<0.01	<0.05	<0.05	<0.05	<0.05	<0.05	0.002	<0.01	<0.01	
	硝酸性窒素及び亜硝酸性窒素	10	<0.05	<0.03	0.26	0.26	1	1	0.11	0.16	0.10	0.08	
	ふっ素	0.8	<0.05	<0.08		0.23	0.23	0.23	0.09	<0.05	<0.08	0.37	
	ほう素	1	<0.05	<0.1		0.52	0.52	0.52	<0.05	<0.02	<0.1	1.57	
	1,4-ジオキサン	0.05	<0.005	<0.005	<0.005	<0.005	<0.005	<0.005	<0.005	<0.005	<0.005	<0.005	
その他	電気伝導度	-	267		23,400	7,000	420	390			1,940		
	全亜鉛	-											
分析担当機関名			沖縄県	沖縄総合事務局		沖縄県			沖縄総合事務局	沖縄県	沖縄総合事務局	沖縄総合事務局	

(1)健康項目及び全亜鉛(河川)

分類	項目名	河川名		普久川		汀間川		天願川			久茂地川			安里川	
		統一地点番号	4702001	4702152	4702201	4702301	4700901	4700951	4701001	4702401	4702452	4702501	4702552		
		県地点番号	56	57-口	58	60	73	75-口	77	81	83	85	86		
	採水日	H25.9.4	H26.1.8	H25.7.24	H25.7.24	H25.8.7	H25.8.7	H25.8.7	H25.8.6	H25.8.6	H25.8.6	H25.8.6			
	環境基準値	単位													
	カドミウム	0.003	<0.001	<0.003	<0.003	<0.0003	<0.0003	<0.0003	<0.0003	<0.0001	<0.0001	<0.0001			
	全シアン	検出されないこと	<0.1	<0.1	<0.1	<0.1	<0.1	<0.1	<0.1	<0.1	<0.1	<0.1			
	鉛	0.01	<0.002	0.0013	<0.002	<0.002	<0.002	<0.002	<0.002	<0.002	<0.002	<0.002			
	六価クロム	0.05	<0.005	<0.005	<0.02	<0.02	<0.02	<0.02	<0.02	<0.02	<0.02	<0.02			
	砒素	0.01	<0.002	<0.001	0.004	<0.002	<0.002	<0.002	<0.002	<0.002	<0.002	<0.002			
	総水銀	0.005	<0.0005	<0.0005	<0.0005	<0.0005	<0.0005	<0.0005	<0.0005	<0.0005	<0.0005	<0.0005			
	アルキル水銀	検出されないこと	<0.0005	<0.0005	<0.0005	<0.0005	<0.0005	<0.0005	<0.0005	<0.0005	<0.0005	<0.0005			
	POB	検出されないこと	<0.0005	<0.0005	<0.0005	<0.0005	<0.0005	<0.0005	<0.0005	<0.0005	<0.0005	<0.0005			
	ジクロロメタン	0.02	<0.0002	<0.0002	<0.0005	<0.0005	<0.0005	<0.0005	<0.0005	<0.0002	<0.0002	<0.0002			
	四塩化炭素	0.002	<0.0002	<0.0002	<0.0005	<0.0005	<0.0005	<0.0005	<0.0005	<0.0002	<0.0002	<0.0002			
	1,2-ジクロロエタン	0.004	<0.0002	<0.0002	<0.0005	<0.0005	<0.0005	<0.0005	<0.0005	<0.0002	<0.0002	<0.0002			
	1,1-ジクロロエチレン	0.1	<0.0002	<0.0002	<0.0005	<0.0005	<0.0005	<0.0005	<0.0005	<0.0002	<0.0002	<0.0002			
	シス-1,2-ジクロロエチレン	0.04	<0.0002	<0.0002	<0.0005	<0.0005	<0.0005	<0.0005	<0.0005	<0.0002	<0.0002	<0.0002			
	1,1,1-トリクロロエタン	1	<0.0002	<0.0002	<0.0005	<0.0005	<0.0005	<0.0005	<0.0005	<0.0002	<0.0002	<0.0002			
	1,1,2-トリクロロエタン	0.006	<0.0002	<0.0002	<0.0005	<0.0005	<0.0005	<0.0005	<0.0005	<0.0002	<0.0002	<0.0002			
	トリクロロエチレン	0.03	<0.0002	<0.0002	<0.0005	<0.0005	<0.0005	<0.0005	<0.0005	<0.0002	<0.0002	<0.0002			
	テトラクロロエチレン	0.01	<0.0002	<0.0002	<0.0005	<0.0005	<0.0005	<0.0005	<0.0005	<0.0002	<0.0002	<0.0002			
	1,3-ジクロロプロペン	0.002	<0.0002	<0.0002	<0.0005	<0.0005	<0.0005	<0.0005	<0.0005	<0.0002	<0.0002	<0.0002			
	チウラム	0.006	<0.0006	<0.0002	<0.001	<0.001	<0.001	<0.001	<0.001	<0.0006	<0.0006	<0.0006			
	シマジン	0.003	<0.0003	<0.0003	<0.001	<0.001	<0.001	<0.001	<0.001	<0.0003	<0.0003	<0.0003			
	チオベンカルブ	0.02	<0.001	<0.002	<0.002	<0.002	<0.002	<0.002	<0.002	<0.001	<0.001	<0.001			
	ベンゼン	0.01	<0.0002	<0.0002	<0.0005	<0.0005	<0.0005	<0.0005	<0.0005	<0.0002	<0.0002	<0.0002			
	セレン	0.01	<0.002	<0.001	<0.002	<0.002	<0.002	<0.002	<0.002	<0.002	<0.002	<0.002			
	硝酸性窒素	-	0.03	0.10	<0.05	<0.05	<0.05	1.6	4.1						
	亜硝酸性窒素	-	0.006	<0.01	<0.05	<0.05	<0.05	0.08	0.17						
	硝酸性窒素及び亜硝酸性窒素	10	0.03	0.1	<0.05	<0.05	<0.05	1.6	4.2	0.13	0.83				
	ふっ素	0.8	0.48	<0.08		<0.08	0.05	0.05	0.05	<0.05	<0.05	<0.05			
	ほう素	1	2.16	<0.1		0.45	0.05	0.06	0.25			0.06			
	1,4-ジオキサン	0.05	<0.005	<0.005	<0.005	<0.005	<0.005	<0.005	<0.005	<0.005	<0.005	<0.005			
その他	電気伝導度	-	2,510		38,800	5,910	745	775							
	全亜鉛	-				0.004									
分析担当機関名			沖縄県	沖縄総合事務局	沖縄県	沖縄県	沖縄県	沖縄県	沖縄県	那覇市	那覇市	那覇市			

(1)健康項目及び全亜鉛(河川)

分類	項目名	河川名		饒波川		安謝川		報得川		牧港川		辺野喜川		源河川		平南川		
		統一地点番号	4703051	4702601	4702651	4702701	4702801	4702802	4702901	4702953	4703101	4703201						
		県地点番号	89	92	93	97	100	102	113	115	126	127						
	採水日	H25.8.7	H25.8.7	H25.8.6	H25.7.3	H25.7.3	H25.7.3	H25.9.4	H26.1.8	H25.8.7	H25.8.7							
	環境基準値	単位																
	カドミウム	0.003	<0.0003	<0.0001	<0.0003	<0.0003	<0.0003	<0.0003	<0.0003	<0.0003	<0.0003	<0.0001	<0.0001	<0.0003	<0.0003	<0.0003	<0.0003	
	全シアン	検出されないこと	<0.1	<0.1	<0.1	<0.1	<0.1	<0.1	<0.1	<0.1	<0.1	<0.1	<0.1	<0.1	<0.1	<0.1	<0.1	
	鉛	0.01	<0.002	<0.002	<0.002	<0.002	<0.002	<0.002	<0.002	<0.002	<0.002	<0.002	<0.002	<0.002	<0.002	<0.002	<0.002	
	六価クロム	0.05	<0.02	<0.005	<0.02	<0.005	<0.02	<0.02	<0.02	<0.02	<0.02	<0.005	<0.005	<0.02	<0.02	<0.02	<0.02	
	砒素	0.01	0.003	0.002	0.002	0.002	0.002	0.002	0.002	0.002	0.002	0.002	0.002	0.002	0.002	0.002	0.002	0.002
	総水銀	0.005	<0.0005	<0.0005	<0.0005	<0.0005	<0.0005	<0.0005	<0.0005	<0.0005	<0.0005	<0.0005	<0.0005	<0.0005	<0.0005	<0.0005	<0.0005	<0.0005
	アルキル水銀	検出されないこと	<0.0005	<0.0005	<0.0005	<0.0005	<0.0005	<0.0005	<0.0005	<0.0005	<0.0005	<0.0005	<0.0005	<0.0005	<0.0005	<0.0005	<0.0005	<0.0005
	PCB	検出されないこと	<0.0005	<0.0005	<0.0005	<0.0005	<0.0005	<0.0005	<0.0005	<0.0005	<0.0005	<0.0005	<0.0005	<0.0005	<0.0005	<0.0005	<0.0005	<0.0005
	ジクロロメタン	0.02	<0.0005	<0.0002	<0.0005	<0.0002	<0.0005	<0.0005	<0.0005	<0.0005	<0.0005	<0.0005	<0.0002	<0.0005	<0.0005	<0.0005	<0.0005	<0.0005
	四塩化炭素	0.002	<0.0005	<0.0002	<0.0005	<0.0002	<0.0005	<0.0005	<0.0005	<0.0005	<0.0005	<0.0005	<0.0002	<0.0005	<0.0005	<0.0005	<0.0005	<0.0005
	1,2-ジクロロエタン	0.004	<0.0005	<0.0002	<0.0005	<0.0002	<0.0005	<0.0005	<0.0005	<0.0005	<0.0005	<0.0002	<0.0005	<0.0005	<0.0005	<0.0005	<0.0005	<0.0005
	1,1-ジクロロエチレン	0.1	<0.0005	<0.0002	<0.0005	<0.0002	<0.0005	<0.0005	<0.0005	<0.0005	<0.0005	<0.0002	<0.0005	<0.0005	<0.0005	<0.0005	<0.0005	<0.0005
	シス-1,2-ジクロロエチレン	0.04	<0.0005	<0.0002	<0.0005	<0.0002	<0.0005	<0.0005	<0.0005	<0.0005	<0.0005	<0.0002	<0.0005	<0.0005	<0.0005	<0.0005	<0.0005	<0.0005
	1,1,1-トリクロロエタン	1	<0.0005	<0.0002	<0.0005	<0.0002	<0.0005	<0.0005	<0.0005	<0.0005	<0.0005	<0.0002	<0.0005	<0.0005	<0.0005	<0.0005	<0.0005	<0.0005
	1,1,2-トリクロロエタン	0.006	<0.0005	<0.0002	<0.0005	<0.0002	<0.0005	<0.0005	<0.0005	<0.0005	<0.0005	<0.0002	<0.0005	<0.0005	<0.0005	<0.0005	<0.0005	<0.0005
	トリクロロエチレン	0.03	<0.0005	<0.0002	<0.0005	<0.0002	<0.0005	<0.0005	<0.0005	<0.0005	<0.0005	<0.0002	<0.0005	<0.0005	<0.0005	<0.0005	<0.0005	<0.0005
	テトラクロロエチレン	0.01	<0.0005	<0.0002	<0.0005	<0.0002	<0.0005	<0.0005	<0.0005	<0.0005	<0.0005	<0.0002	<0.0005	<0.0005	<0.0005	<0.0005	<0.0005	<0.0005
	1,3-ジクロロプロペン	0.002	<0.0005	<0.0002	<0.0005	<0.0002	<0.0005	<0.0005	<0.0005	<0.0005	<0.0005	<0.0002	<0.0005	<0.0005	<0.0005	<0.0005	<0.0005	<0.0005
	チウラム	0.006	<0.001	<0.0006	<0.001	<0.0006	<0.001	<0.001	<0.001	<0.001	<0.001	<0.0006	<0.0006	<0.001	<0.001	<0.001	<0.001	<0.001
	シマジン	0.003	<0.001	<0.0003	<0.001	<0.0003	<0.001	<0.001	<0.001	<0.001	<0.001	<0.0003	<0.0003	<0.001	<0.001	<0.001	<0.001	<0.001
	チオベンカルブ	0.02	<0.002	<0.001	<0.002	<0.001	<0.002	<0.002	<0.002	<0.002	<0.002	<0.001	<0.002	<0.002	<0.002	<0.002	<0.002	<0.002
	ベンゼン	0.01	<0.0005	<0.0002	<0.0005	<0.0002	<0.0005	<0.0005	<0.0005	<0.0005	<0.0005	<0.0002	<0.0002	<0.0005	<0.0005	<0.0005	<0.0005	<0.0005
	セレン	0.01	<0.002	<0.002	<0.002	<0.002	<0.002	<0.002	<0.002	<0.002	<0.002	<0.002	<0.002	<0.002	<0.002	<0.002	<0.002	<0.002
	硝酸性窒素	-	0.91					7	1.8	1.9	1.9	0.17	0.17	0.18	0.18	0.27	0.22	0.22
	亜硝酸性窒素	-	0.13					0.39	0.06	0.06	0.06	<0.001	<0.001	<0.001	<0.001	<0.001	<0.001	<0.001
	硝酸性窒素及び亜硝酸性窒素	10	1	0.38	0.38	0.38	0.38	7.3	1.8	1.8	1.9	0.17	0.17	0.18	0.18	0.27	0.22	0.22
	ふっ素	0.8			0.43			0.1	0.1	0.1	0.11	<0.05	<0.05	<0.08	<0.05	<0.05	0.05	0.05
	ほう素	1			1.9			0.06	0.05	0.05	0.08	0.03	0.03	<0.1	<0.05	<0.05	<0.05	<0.05
	1,4-ジオキサン	0.05	<0.005	<0.005	<0.005	<0.005	<0.005	<0.005	<0.005	<0.005	<0.005	<0.005	<0.005	<0.005	<0.005	<0.005	<0.005	<0.005
その他	電気伝導度	-	31,400		21,500			747	475	535	535				218	265	265	265
	全亜鉛	-	<0.003		<0.003			<0.003	<0.003	<0.003	<0.003	<0.003	<0.003	<0.003	<0.003	<0.003	<0.003	<0.003
分析担当機関名			沖繩県	那覇市	沖繩県	沖繩県	沖繩県	沖繩県	沖繩県	沖繩県	沖繩県	沖繩県	沖繩県	沖繩県	沖繩県	沖繩県	沖繩県	沖繩県

(1)健康項目及び全亜鉛(河川)

分類		河川名		大保川													
		統一地点番号		4703352													
		県地点番号		161													
項目名		採水日	環境基準値	単位	H25.8.7	H25.4.24	H25.5.29	H25.6.24	H25.7.11	H25.8.8	H25.9.12	H25.10.18	H25.11.14	H25.12.12	H26.1.9	H26.2.6	H26.3.6
健康項目	カドミウム	0.003	mg/L	<0.0003						<0.001					<0.001		
	全シアン	検出されないこと	mg/L	<0.1						<0.1					<0.1		
	鉛	0.01	mg/L	<0.002						<0.001					<0.001		
	六価クロム	0.05	mg/L	<0.02						<0.005					<0.005		
	砒素	0.01	mg/L	<0.002						<0.001					<0.001		
	総水銀	0.005	mg/L	<0.0005						<0.0005					<0.0005		
	アルキル水銀	検出されないこと	mg/L	<0.0005						<0.0005					<0.0005		
	POB	検出されないこと	mg/L	<0.0005						<0.0005					<0.0005		
	ジクロロメタン	0.02	mg/L	<0.0005						<0.0002					<0.0002		
	四塩化炭素	0.002	mg/L	<0.0005						<0.0002					<0.0002		
	1,2-ジクロロエタン	0.004	mg/L	<0.0005						<0.0002					<0.0002		
	1,1-ジクロロエチレン	0.1	mg/L	<0.0005						<0.0002					<0.0002		
	シス-1,2-ジクロロエチレン	0.04	mg/L	<0.0005						<0.0002					<0.0002		
	1,1,1-トリクロロエタン	1	mg/L	<0.0005						<0.0002					<0.0002		
	1,1,2-トリクロロエタン	0.006	mg/L	<0.0005						<0.0002					<0.0002		
	トリクロロエチレン	0.03	mg/L	<0.0005						<0.0002					<0.0002		
	テトラクロロエチレン	0.01	mg/L	<0.0005						<0.0002					<0.0002		
	1,3-ジクロロプロペン	0.002	mg/L	<0.0005						<0.0002					<0.0002		
	チウラム	0.006	mg/L	<0.001						<0.0006					<0.0006		
	シマジン	0.003	mg/L	<0.001						<0.0003					<0.0003		
チオベンカルブ	0.02	mg/L	<0.002						<0.002					<0.002			
ベンゼン	0.01	mg/L	<0.0005						<0.0002					<0.0002			
セレン	0.01	mg/L	<0.002						<0.002					<0.002			
硝酸性窒素	-	mg/L	0.11	0.17	0.15	0.14	0.14	0.11	0.11	0.05	0.06	0.13	0.16	0.19	0.22	0.17	0.15
亜硝酸性窒素	-	mg/L	<0.05	<0.01	<0.01	<0.01	<0.01	<0.01	<0.01	<0.01	<0.01	<0.01	<0.01	<0.01	<0.01	<0.01	<0.01
硝酸性窒素及び亜硝酸性窒素	10	mg/L	0.11	0.17	0.15	0.14	0.14	0.11	0.11	0.05	0.06	0.13	0.16	0.19	0.22	0.17	0.15
ふっ素	0.8	mg/L	0.18							0.09					<0.08		
ぼう素	1	mg/L	1.1							<0.02					<0.02		
1,4-ジオキサン	0.05	mg/L	<0.005							<0.005					<0.005		
電気伝導度	-	μS/cm	13,030														
全亜鉛	-	mg/L		0.005	0.005	0.005	0.009	0.005	0.005	0.007	0.005	0.005	0.005	0.013	0.005	0.005	0.005
分析担当機関名	沖繩県 沖繩総合事務局																

(1)健康項目及び全亜鉛(河川)

分類	項目名	河川名		宮良川	名蔵川	雄樋川
		統一地点番号	4703401	4703501	4703601	4703602
		県地点番号	132	136	138	139
	採水日	H25.9.24	H25.10.16	H25.7.3	H25.7.3	
	環境基準値	単位				
	カドミウム	0.003	mg/L	<0.0003	<0.0003	<0.0003
	全シアン	検出されないこと	mg/L	<0.1	<0.1	<0.1
	鉛	0.01	mg/L	<0.002	<0.002	<0.002
	六価クロム	0.05	mg/L	<0.02	<0.02	<0.02
	砒素	0.01	mg/L	<0.002	<0.002	0.002
	総水銀	0.005	mg/L	<0.0005	<0.0005	<0.0005
	アルキル水銀	検出されないこと	mg/L	<0.0005	<0.0005	<0.0005
	POB	検出されないこと	mg/L	<0.0005	<0.0005	<0.0005
	ジクロロメタン	0.02	mg/L	<0.0005	<0.0005	<0.0005
	四塩化炭素	0.002	mg/L	<0.0005	<0.0005	<0.0005
	1,2-ジクロロエタン	0.004	mg/L	<0.0005	<0.0005	<0.0005
	1,1-ジクロロエチレン	0.1	mg/L	<0.0005	<0.0005	<0.0005
	シス-1,2-ジクロロエチレン	0.04	mg/L	<0.0005	<0.0005	<0.0005
	1,1,1-トリクロロエタン	1	mg/L	<0.0005	<0.0005	<0.0005
	1,1,2-トリクロロエタン	0.006	mg/L	<0.0005	<0.0005	<0.0005
	トリクロロエチレン	0.03	mg/L	<0.0005	<0.0005	<0.0005
	テトラクロロエチレン	0.01	mg/L	<0.0005	<0.0005	<0.0005
	1,3-ジクロロプロペン	0.002	mg/L	<0.0005	<0.0005	<0.0005
	チウラム	0.006	mg/L	<0.001	<0.001	<0.001
	シマジン	0.003	mg/L	<0.001	<0.001	<0.001
	チオベンカルブ	0.02	mg/L	<0.002	<0.002	<0.002
	ベンゼン	0.01	mg/L	<0.0005	<0.0005	<0.0005
	セレン	0.01	mg/L	<0.002	<0.002	<0.002
	硝酸性窒素	-	mg/L	0.39	0.09	5.6
	亜硝酸性窒素	-	mg/L	<0.05	<0.05	0.17
	硝酸性窒素及び亜硝酸性窒素	10	mg/L	0.39	0.09	5.7
	ふっ素	0.8	mg/L	0.06	0.16	0.09
	ほう素	1	mg/L	<0.05	<0.05	0.08
	1,4-ジオキサン	0.05	mg/L	<0.005	<0.005	<0.005
その他	電気伝導度	-	μS/cm	325	361	847
	全亜鉛	-	mg/L	<0.003		<0.003
分析担当機関名			沖縄県	沖縄県	沖縄県	沖縄県

健康項目

(2)健康項目及び全亜鉛(海域)

分類	項目名	海域名		中城湾		与勝海域		金武湾		那覇港海域		名護湾		平良港		与那覇湾	
		統一地点番号	4760152	4760102	4760201	4760301	4760302	4760402	4760501	4760601	4770202						
		県地点番号	12-口	13	16	20-二	21-口	33	40	62-ハ	65-イ						
	採水日	H25.7.10	H25.7.10	H25.8.13	H25.7.23	H25.7.23	H25.8.14	H25.8.26	H25.7.10	H25.7.10							
	環境基準値	単位															
	カドミウム	0.003	mg/L	<0.0003	<0.0003	<0.0003	<0.0003	<0.0003	<0.0003	<0.0001	<0.0001	<0.0001	<0.0003	<0.0003	<0.0003	<0.0003	<0.0003
	全シアン	検出されないこと	mg/L	<0.1	<0.1	<0.1	<0.1	<0.1	<0.1	<0.1	<0.1	<0.1	<0.1	<0.1	<0.1	<0.1	<0.1
	鉛	0.01	mg/L	<0.002	<0.002	<0.002	<0.002	<0.002	<0.002	<0.002	<0.002	<0.002	<0.002	<0.002	<0.002	<0.002	<0.002
	六価クロム	0.05	mg/L	<0.02	<0.02	<0.02	<0.02	<0.02	<0.02	<0.02	<0.02	<0.02	<0.02	<0.02	<0.02	<0.02	<0.02
	砒素	0.01	mg/L	<0.002	0.003	0.003	0.003	0.004	0.004	<0.002	<0.002	<0.002	<0.002	0.002	0.002	0.002	0.002
	総水銀	0.005	mg/L	<0.0005	<0.0005	<0.0005	<0.0005	<0.0005	<0.0005	<0.0005	<0.0005	<0.0005	<0.0005	<0.0005	<0.0005	<0.0005	<0.0005
	アルキル水銀	検出されないこと	mg/L	<0.0005	<0.0005	<0.0005	<0.0005	<0.0005	<0.0005	<0.0005	<0.0005	<0.0005	<0.0005	<0.0005	<0.0005	<0.0005	<0.0005
	PCB	検出されないこと	mg/L	<0.0005	<0.0005	<0.0005	<0.0005	<0.0005	<0.0005	<0.0005	<0.0005	<0.0005	<0.0005	<0.0005	<0.0005	<0.0005	<0.0005
	ジクロロメタン	0.02	mg/L	<0.0005	<0.0005	<0.0005	<0.0005	<0.0005	<0.0005	<0.0002	<0.0002	<0.0002	<0.0002	<0.0002	<0.0002	<0.0002	<0.0002
	四塩化炭素	0.002	mg/L	<0.0005	<0.0005	<0.0005	<0.0005	<0.0005	<0.0005	<0.0002	<0.0002	<0.0002	<0.0002	<0.0002	<0.0002	<0.0002	<0.0002
	1,2-ジクロロエタン	0.004	mg/L	<0.0005	<0.0005	<0.0005	<0.0005	<0.0005	<0.0005	<0.0002	<0.0002	<0.0002	<0.0002	<0.0002	<0.0002	<0.0002	<0.0002
	1,1-ジクロロエチレン	0.1	mg/L	<0.0005	<0.0005	<0.0005	<0.0005	<0.0005	<0.0005	<0.0002	<0.0002	<0.0002	<0.0002	<0.0002	<0.0002	<0.0002	<0.0002
	シス-1,2-ジクロロエチレン	0.04	mg/L	<0.0005	<0.0005	<0.0005	<0.0005	<0.0005	<0.0005	<0.0002	<0.0002	<0.0002	<0.0002	<0.0002	<0.0002	<0.0002	<0.0002
	1,1,1-トリクロロエタン	1	mg/L	<0.0005	<0.0005	<0.0005	<0.0005	<0.0005	<0.0005	<0.0002	<0.0002	<0.0002	<0.0002	<0.0002	<0.0002	<0.0002	<0.0002
	1,1,2-トリクロロエタン	0.006	mg/L	<0.0005	<0.0005	<0.0005	<0.0005	<0.0005	<0.0005	<0.0002	<0.0002	<0.0002	<0.0002	<0.0002	<0.0002	<0.0002	<0.0002
	トリクロロエチレン	0.03	mg/L	<0.0005	<0.0005	<0.0005	<0.0005	<0.0005	<0.0005	<0.0002	<0.0002	<0.0002	<0.0002	<0.0002	<0.0002	<0.0002	<0.0002
	テトラクロロエチレン	0.01	mg/L	<0.0005	<0.0005	<0.0005	<0.0005	<0.0005	<0.0005	<0.0002	<0.0002	<0.0002	<0.0002	<0.0002	<0.0002	<0.0002	<0.0002
	1,3-ジクロロプロペン	0.002	mg/L	<0.0005	<0.0005	<0.0005	<0.0005	<0.0005	<0.0005	<0.0002	<0.0002	<0.0002	<0.0002	<0.0002	<0.0002	<0.0002	<0.0002
	チウラム	0.006	mg/L	<0.001	<0.001	<0.001	<0.001	<0.001	<0.001	<0.0006	<0.0006	<0.0006	<0.0006	<0.001	<0.001	<0.001	<0.001
	シマジン	0.003	mg/L	<0.001	<0.001	<0.001	<0.001	<0.001	<0.001	<0.0003	<0.0003	<0.0003	<0.0003	<0.001	<0.001	<0.001	<0.001
	チオベンカルブ	0.02	mg/L	<0.002	<0.002	<0.002	<0.002	<0.002	<0.002	<0.001	<0.001	<0.001	<0.001	<0.002	<0.002	<0.002	<0.002
	ベンゼン	0.01	mg/L	<0.0005	<0.0005	<0.0005	<0.0005	<0.0005	<0.0005	<0.0002	<0.0002	<0.0002	<0.0002	<0.0002	<0.0002	<0.0002	<0.0002
	セレン	0.01	mg/L	<0.002	<0.002	<0.002	<0.002	<0.002	<0.002	<0.002	<0.002	<0.002	<0.002	<0.002	<0.002	<0.002	<0.002
	硝酸性窒素	-	mg/L										0.03				
	亜硝酸性窒素	-	mg/L	<0.05	<0.05	<0.05	<0.05	<0.05	<0.05	<0.04	<0.04	<0.04	<0.04	<0.05	<0.05	<0.05	<0.05
	硝酸性窒素及び亜硝酸性窒素	10	mg/L	<0.1	<0.1	<0.1	<0.1	<0.1	<0.1	0.12	0.12	0.12	0.12	0.1	0.1	0.1	0.1
	1,4-ジオキサン	0.05	mg/L	<0.005	<0.005	<0.005	<0.005	<0.005	<0.005	<0.005	<0.005	<0.005	<0.005	<0.005	<0.005	<0.005	<0.005
	全亜鉛	-	mg/L	0.003	0.003	0.003	0.003	0.003	0.003	0.003	0.003	0.003	0.003	0.003	0.003	0.003	0.003
その他	全亜鉛	-	mg/L	0.003	0.003	0.003	0.003	0.003	0.003	0.003	0.003	0.003	0.003	0.003	0.003	0.003	0.003
分析担当機関名				沖縄県		沖縄県				那覇市				沖縄県			

(2)健康項目及び全亜鉛(海域)

分類	項目名	海域名		石垣港	川平湾	羽地内海		糸満海域	恩納海域	伊佐海域
		統一地点番号	県地点番号			4760902	4761001			
健康項目	カドミウム	0.003	mg/L	<0.0003	<0.0003	0.0001	<0.0001	<0.0001	0.0001	<0.0001
	全シアン	検出されないこと	mg/L	<0.1	<0.1	<0.1	<0.1	<0.1	<0.1	<0.1
	鉛	0.01	mg/L	<0.002	<0.002	<0.002	<0.002	<0.002	<0.002	<0.002
	六価クロム	0.05	mg/L	<0.02	<0.02	<0.005	<0.005	<0.005	<0.005	<0.005
	砒素	0.01	mg/L	<0.002	0.002	<0.002	<0.002	<0.002	<0.002	<0.002
	総水銀	0.005	mg/L	<0.0005	<0.0005	<0.0005	<0.0005	<0.0005	<0.0005	<0.0005
	アルキル水銀	検出されないこと	mg/L	<0.0005	<0.0005	<0.0005	<0.0005	<0.0005	<0.0005	<0.0005
	PCB	検出されないこと	mg/L	<0.0005	<0.0005	<0.0005	<0.0005	<0.0005	<0.0005	<0.0005
	ジクロロメタン	0.02	mg/L	<0.0005	<0.0005	<0.002	<0.002	<0.002	<0.002	<0.002
	四塩化炭素	0.002	mg/L	<0.0005	<0.0005	<0.002	<0.002	<0.002	<0.002	<0.002
	1,2-ジクロロエタン	0.004	mg/L	<0.0005	<0.0005	<0.002	<0.002	<0.002	<0.002	<0.002
	1,1-ジクロロエチレン	0.1	mg/L	<0.0005	<0.0005	<0.002	<0.002	<0.002	<0.002	<0.002
	シス-1,2-ジクロロエチレン	0.04	mg/L	<0.0005	<0.0005	<0.002	<0.002	<0.002	<0.002	<0.002
	1,1,1-トリクロロエタン	1	mg/L	<0.0005	<0.0005	<0.002	<0.002	<0.002	<0.002	<0.002
	1,1,2-トリクロロエタン	0.006	mg/L	<0.0005	<0.0005	<0.002	<0.002	<0.002	<0.002	<0.002
トリクロロエチレン	0.03	mg/L	<0.0005	<0.0005	<0.002	<0.002	<0.002	<0.002	<0.002	
テトラクロロエチレン	0.01	mg/L	<0.0005	<0.0005	<0.002	<0.002	<0.002	<0.002	<0.002	
1,3-ジクロロプロペン	0.002	mg/L	<0.0005	<0.0005	<0.002	<0.002	<0.002	<0.002	<0.002	
チウラム	0.006	mg/L	<0.001	<0.001	<0.006	<0.006	<0.006	<0.006	<0.006	
シマジン	0.003	mg/L	<0.001	<0.001	<0.003	<0.003	<0.003	<0.003	<0.003	
チオベンカルブ	0.02	mg/L	<0.002	<0.002	<0.001	<0.001	<0.001	<0.001	<0.001	
ベンゼン	0.01	mg/L	<0.0005	<0.0005	<0.002	<0.002	<0.002	<0.002	<0.002	
セレン	0.01	mg/L	<0.002	<0.002	<0.002	<0.002	<0.002	<0.002	<0.002	
硝酸性窒素	-	mg/L			<0.02	<0.02	<0.02	<0.02	0.02	0.03
亜硝酸性窒素	-	mg/L	<0.05	<0.05	0.003	<0.001	<0.001	<0.001	0.002	0.002
硝酸性窒素及び亜硝酸性窒素	10	mg/L	<0.1	<0.1	0.02	<0.02	<0.02	<0.02	0.02	0.03
1,4-ジオキサン	0.05	mg/L	<0.005	<0.005	<0.005	<0.005	<0.005	<0.005	<0.005	<0.005
その他 全亜鉛	-	mg/L			0.004					
分析担当機関名					沖縄県					

(3)生活環境項目(河川)

(備考) m:環境基準値を超える検体数、n:総検体数、x:環境基準に値しない日数、y:総観測日

水域名 (河川名等)	県 番 号	地点名	地点統一 番号	類 型	達 成 期 間	調 査 区 分	採 取 深 度	pH			DO (mg/L)			BOD (mg/L)							SS (mg/L)					大腸菌群数 (MPN/100ml)										
								最 小 値	最 大 値	m	n	最 小 値	最 大 値	m	n	最 小 値	最 大 値	m	n	最 小 値	最 大 値	m	n	最 小 値	最 大 値	m	n	平 均 値								
比謝川(1)	1	長田川取水ポンプ場	47-001-51	B	口	年間	-	7.4	8.0	0	6	2.1	7.7	2	6	5.3	0.7	2.4	0	6	0.7	2.4	0	6	0.7	2.4	1	9	0	6	2.0E+03	3.3E+04	4	6	1.1E+04	
比謝川(1)	2	比謝川取水ポンプ場	47-001-01	B	口	年間	-	7.5	8.2	0	12	6.7	8.8	0	12	7.8	<0.5	2.2	0	12	<0.5	2.2	0	12	<0.5	2.2	<1	9	0	12	2.0E+03	4.9E+04	8	12	1.5E+04	
比謝川(2)	162	ダケジャク川下流	47-002-51	C	口	年間	-	7.6	8.0	0	6	4.9	8.6	1	6	6.7	<0.5	1.4	0	6	<0.5	1.4	0	6	<0.5	1.4	<1	1	0	6	1.1E+04	7.0E+04	6	6	3.1E+04	
比謝川(3)	4	与那原川合流点	47-003-01	C	イ	年間	-	7.3	8.0	0	12	5.7	7.5	0	12	6.7	0.7	1.5	1	12	0.7	1.5	1	12	0.7	1.5	1	8	0	12	2.0E+03	4.9E+04	12	12	2.2E+04	
比謝川(3)	5	内巻名橋	47-201-02	-	-	年間	-	7.2	7.8		6	1.9	7.9		6	4.5	0.5	4.0		6	0.5	4.0		6	0.5	4.0	2	18		6	1.3E+04	7.8E+04	6	6	3.3E+04	
比謝川(3)	6-イ	福地橋	47-003-55	C	イ	年間	-	7.6	7.8	0	6	5.7	7.9	0	6	7.0	<0.5	1.8	0	6	<0.5	1.8	0	6	<0.5	1.8	1	5	0	6	6.8E+03	7.9E+04	6	6	3.1E+04	
比謝川(3)	6-ロ	知花城跡下	47-003-54	C	イ	年間	-	7.5	7.6	0	6	3.4	7.4	5	6	4.7	1.4	2.4	0	6	1.4	2.4	0	6	1.4	2.4	2	8	0	6	9.3E+03	7.9E+04	6	6	3.6E+04	
比謝川(3)	6-ハ	かや若橋	47-003-56	C	イ	年間	-	7.8	8.0	0	6	4.2	8.3	1	6	6.8	0.6	1.7	0	6	0.6	1.7	0	6	0.6	1.7	1	7	0	6	4.5E+03	7.9E+04	6	6	4.3E+04	
国場川(1)	7-ロ	那覇大橋	47-004-01	C	口	年間	-	7.8	8.3	0	12	4.9	9.6	1	12	6.7	<0.5	5.1	1	12	<0.5	5.1	1	12	<0.5	5.1	9	54	1	12	29	3.3E+02	3.3E+04	12	12	1.0E+04
国場川(2)	8	真玉橋	47-005-01	E	ハ	年間	-	7.7	8.3	0	12	4.0	8.6	0	12	6.1	1.4	1.2	1	12	1.4	1.2	1	12	1.4	1.2	4	100		12	27	4.9E+02	1.7E+05	12	12	4.6E+04
国場川(2)	9	一日橋	47-005-51	E	ハ	年間	-	7.7	8.1	0	6	3.1	8.8	0	6	6.1	3.4	8.5	0	6	3.4	8.5	0	6	3.4	8.5	8	25		6	16	7.9E+03	4.9E+05	6	6	1.0E+05
国場川(2)	10	那覇製糖前	47-005-52	E	ハ	年間	-	6.8	8.1	0	6	2.1	5.0	0	6	3.8	4.4	2.6	2	6	4.4	2.6	2	6	4.4	2.6	17	65		6	32	4.9E+04	1.4E+06	6	6	5.8E+05
溝名川(1)	25	渡久地橋	47-006-01	A	イ	年間	-	7.0	7.9	0	6	4.6	7.6	5	6	6.5	<0.5	1.1	0	6	<0.5	1.1	0	6	<0.5	1.1	180	1	6	34	<3.0E+02	5.4E+04	4	6	1.5E+04	
溝名川(2)	26	伊野波川合流点	47-007-01	A	ロ	年間	-	7.5	8.1	0	6	7.5	8.8	0	6	8.3	<0.5	1.9	0	6	<0.5	1.9	0	6	<0.5	1.9	<1	3	0	6	1	1.1E+04	5.4E+04	6	6	2.3E+04
溝名川(2)	27	山川酒蔵前	47-007-51	A	ロ	年間	-	7.7	8.2	0	4	8.2	9.1	0	4	8.6	<0.5	<0.5	0	4	<0.5	<0.5	0	4	<0.5	<0.5	1	2	0	4	2	3.3E+03	1.3E+04	4	4	7.8E+03
福地川	28	水位計設置点	47-204-01	-	-	年間	-	7.4	7.4		2	7.8	10		2	8.9	<0.5	<0.5		2	<0.5	<0.5		2	<0.5	<0.5	<1	1		2	1	1.3E+03	1.7E+03	2	2	1.5E+03
福地川	29	福地分ム	47-008-01	A	イ	年間	-	6.9	7.7	0	12	7.3	9.5	2	12	8.2	<0.5	1.8	0	12	<0.5	1.8	0	12	<0.5	1.8	<1	3	0	12	2	6.1E+00	4.6E+03	5	12	1.0E+03
漢那川	43	漢那分ム	47-011-01	A	イ	年間	-	6.9	7.7	0	12	6.1	9.7	4	12	8.2	<0.5	1.4	0	12	<0.5	1.4	0	12	<0.5	1.4	1	3	0	12	2	4.0E+00	3.3E+03	3	12	6.1E+02
漢那川	44	西福橋	47-210-01	-	-	年間	-	7.5	7.8		2	5.5	8.8		2	7.2	0.5	1.1		2	0.5	1.1		2	0.5	1.1	4	4		2	4	4.9E+01	7.9E+03	2	4	4.0E+03
羽地大川	45	河口から上流300m	47-207-01	-	-	年間	-	7.1	7.8		6	6.1	9.0		6	7.6	0.5	1.5		6	0.5	1.5		6	0.5	1.5	1	6		6	3	1.1E+04	5.4E+04	6	6	2.3E+04
羽地大川	46	名護市取水点	47-012-01	A	イ	年間	-	7.8	8.8	1	6	8.2	9.6	0	6	8.9	<0.5	0.9	0	6	<0.5	0.9	0	6	<0.5	0.9	<1	1	0	6	1	2.0E+03	2.3E+04	6	6	8.1E+03
羽地大川	46-イ	羽地分ム	47-012-51	A	イ	年間	-	7.5	8.4	0	12	7.6	10	0	12	8.7	<0.5	1.5	0	12	<0.5	1.5	0	12	<0.5	1.5	<1	2	0	12	2	4.5E+00	5.4E+04	3	12	4.8E+03

(3)生活環境項目(河川)

(備考) m:環境基準値を超える検体数、n:総検体数、x:環境基準に値しない日数、y:総観測日

水域名 (河川名等)	県 番 号	地点名	地点統一 番号	類 型	達 成 期 間	調 査 区 分	採 取 深 さ	pH			DO (mg/L)						BOD (mg/L)						SS (mg/L)						大腸菌群数 (MPN/100ml)								
								最 小 値	最 大 値	m	n	最 小 値	最 大 値	m	n	最 小 値	最 大 値	m	n	最 小 値	最 大 値	m	n	最 小 値	最 大 値	m	n	最 小 値	最 大 値	m	n	平 均 値					
我部垣河川(1)	51	石橋(山田橋)	47-013-01	A	イ	年間	-	7.5	8.5	0	12	6.8	10	2	12	8.9	0.7	4.7	4	12	0.7	4.7	4	12	2.1	1.9	2.4	1	15	0	12	4	1.1E+04	1.7E+05	12	12	7.0E+04
我部垣河川(2)	47-イ	奈佐田川合流点から上流100m	47-014-01	A	イ	年間	-	7.1	7.9	0	12	3.6	8.7	8	12	6.8	0.7	1.6	0	12	0.7	1.6	0	12	1.0	1.0	1.1	2	36	1	12	1.8E+03	9.2E+04	12	12	2.7E+04	
我部垣河川(2)	49	深田川合流点	47-014-51	A	イ	年間	-	7.4	8.5	0	12	4.0	8.3	6	12	6.8	0.8	3.5	4	12	0.8	3.5	4	12	1.8	1.6	2.3	2	14	0	12	1.3E+04	7.9E+04	12	12	3.4E+04	
我部垣河川(2)	47-ロ	奥我橋	47-206-03	-	-	年間	-	7.4	7.8	0	6	4.4	7.7	6	6	6.2	0.5	1.3	6	6	0.5	1.3	6	1.1	1.2	1.3	2	14	6	5	7.8E+03	9.2E+04	6	6	3.0E+04		
我部垣河川(3)	48	奈佐田川合流点から支川上流100m	47-015-01	A	ロ	年間	-	7.7	8.1	0	12	6.4	11	1	12	9.0	<0.5	0.8	0	12	<0.5	0.8	0	12	0.5	0.5	0.5	<1	15	0	12	4	2.7E+03	3.5E+04	12	12	1.8E+04
我部垣河川(3)	50	深田川合流点から支川上流100m	47-208-02	-	-	年間	-	7.7	8.5	0	6	3.5	13	6	6	8.5	1.5	4.4	6	6	1.5	4.4	6	3.2	3.4	4.0	1	9	6	4	7.9E+03	7.9E+04	6	6	4.8E+04		
新川川(1)	52	下流の高江橋	47-016-01	A	イ	年間	-	7.5	7.8	0	6	8.7	10	0	6	9.2	<0.5	0.7	0	6	<0.5	0.7	0	6	0.5	<0.5	<1	1	0	6	1	1.1E+03	2.3E+03	6	6	1.7E+03	
新川川(2)	53	新川ダム	47-017-01	A	イ	年間	-	6.7	7.7	0	7	6.7	10	2	7	8.5	<0.5	3.1	1	6	<0.5	3.1	1	6	1.4	1.2	1.7	1	5	0	6	2	3.2E+02	1.3E+04	3	6	6.1E+03
安波川(1)	54	安波大橋	47-018-01	A	イ	年間	-	7.3	7.6	0	6	7.7	9.9	0	6	8.8	<0.5	<0.5	0	6	<0.5	<0.5	0	6	<0.5	<0.5	<1	2	0	6	1	1.3E+03	4.9E+03	6	6	2.9E+03	
安波川(2)	55-イ	安波小中学校後方	47-019-01	A	イ	年間	-	7.4	7.7	0	6	8.7	11	0	6	9.5	<0.5	<0.5	0	6	<0.5	<0.5	0	6	<0.5	<0.5	<1	1	0	6	1	2.2E+03	1.3E+04	6	6	4.7E+03	
安波川(2)	55-ロ	安波ダム	47-019-52	A	イ	年間	-	6.8	7.4	0	7	6.3	9.5	2	6	8.1	<0.5	1.4	0	6	<0.5	1.4	0	6	0.8	0.7	0.8	<1	3	0	6	2	1.3E+02	5.4E+03	2	6	1.7E+03
普久川(1)	56	御拝橋	47-020-01	A	イ	年間	-	7.9	8.2	0	6	8.1	11	0	6	9.2	<0.5	<0.5	0	6	<0.5	<0.5	0	6	<0.5	<0.5	<1	1	0	6	1	3.3E+02	1.1E+04	4	6	3.7E+03	
普久川(2)	57-イ	御拝橋上流420mの沢	47-021-01	A	イ	年間	-	7.4	7.7	0	6	8.5	10	0	6	9.4	<0.5	0.5	0	6	<0.5	0.5	0	6	0.5	<0.5	<1	2	0	6	1	3.3E+02	2.3E+03	4	6	1.8E+03	
普久川(2)	57-ロ	普久川ダム	47-021-52	A	イ	年間	-	6.7	7.7	0	7	7.5	10	0	7	8.7	0.6	1.4	0	6	0.6	1.4	0	6	1.0	1.1	1.2	1	3	0	6	2	1.1E+02	5.4E+03	1	6	1.2E+03
汀間川(1)	58	嘉手刈橋から上流200m	47-022-01	A	イ	年間	-	7.0	7.9	0	6	5.2	8.9	4	6	6.9	<0.5	0.8	0	6	<0.5	0.8	0	6	0.7	0.7	0.8	3	19	0	6	10	4.8E+02	1.7E+03	4	6	1.1E+03
汀間川	59	志保堰川	47-209-01	-	-	年間	-	7.3	8.1	0	6	5.4	10	0	6	7.8	0.5	1.2	6	6	0.5	1.2	6	0.8	0.8	0.8	1	9	6	3	1.7E+03	7.9E+03	6	6	4.1E+03		
汀間川(2)	60	三原小中学校前堰堤上流50mの橋	47-023-01	A	イ	年間	-	7.4	8.0	0	6	7.0	10	2	6	8.7	<0.5	0.6	0	6	<0.5	0.6	0	6	0.6	0.6	0.6	1	2	0	6	1	1.7E+03	5.4E+04	6	6	1.2E+04
天願川(1)	73	河口	47-009-01	B	イ	年間	-	7.1	7.9	0	12	5.4	8.5	0	12	7.2	<0.5	4.0	1	12	<0.5	4.0	1	12	1.3	1.1	1.2	<1	21	0	12	11	2.0E+03	1.3E+04	3	12	4.2E+03
天願川(1)	74	合流点からヌーリ川100m	47-203-01	-	-	年間	-	7.1	7.8	0	6	4.9	7.7	6	6	6.4	0.7	1.8	6	6	0.7	1.8	6	1.1	0.8	1.5	2	13	6	8	1.1E+04	4.9E+04	6	6	3.0E+04		
天願川(1)	75-ロ	天願橋	47-009-51	B	イ	年間	-	7.4	7.8	0	6	4.4	8.2	2	6	6.1	0.7	2.0	0	6	0.7	2.0	0	6	1.2	1.1	1.3	1	4	0	6	3	1.3E+04	7.9E+04	6	6	3.1E+04
天願川(2)	76-ロ	川崎川取水ポンプ場	47-010-51	B	ロ	年間	-	7.5	7.8	0	6	4.3	6.5	2	6	5.3	0.7	2.3	0	6	0.7	2.3	0	6	1.4	1.3	1.6	1	4	0	6	2	7.8E+03	4.6E+04	6	6	2.2E+04
天願川(2)	77	合流点下流100m	47-010-01	B	ロ	年間	-	7.4	8.1	0	12	6.3	10	0	12	7.6	<0.5	3.4	3	12	<0.5	3.4	3	12	2.0	1.7	2.8	1	4	0	12	2	7.8E+03	7.9E+04	12	12	2.9E+04
天願川(2)	78-イ	ルーニー河橋	47-010-55	B	ロ	年間	-	7.6	7.9	0	6	5.0	6.4	0	6	5.7	1.7	6.6	3	6	1.7	6.6	3	6	3.7	3.1	4.5	3	6	0	6	4	9.3E+03	1.3E+05	6	6	6.1E+04
天願川(2)	78-ロ	しむら橋	47-010-52	B	ロ	年間	-	7.5	8.2	0	6	7.2	12	0	6	9.6	<0.5	1.2	0	6	<0.5	1.2	0	6	0.7	0.7	0.8	<1	2	0	6	1	7.9E+03	4.9E+04	6	6	2.7E+04
天願川(2)	79	米原橋	47-205-02	-	-	年間	-	7.8	9.2	0	6	4.9	14	6	6	10	0.6	5.4	6	6	0.6	5.4	6	2.2	1.7	2.9	<1	8	6	4	6.8E+03	3.3E+04	6	6	2.0E+04		
天願川(2)	80	復興橋	47-010-54	B	ロ	年間	-	7.4	8.0	0	6	5.0	5.8	0	6	5.3	1.9	2.1	3	6	1.9	2.1	3	6	6.4	3.5	6.5	<1	2	0	6	1	1.1E+04	7.9E+04	6	6	2.9E+04

(3)生活環境項目(河川)

(備考) m:環境基準値を超える検体数、n:総検体数、x:環境基準に値しない日数、y:総観測日

水域名 (河川名等)	県 番 号	地点名	地点統一 番号	類 型	達 成 期 間	調 査 区 分	採 取 深 度	pH				DO (mg/L)				BOD (mg/L)							SS (mg/L)				大腸菌群数 (MPN/100ml)										
								最 小 値	最 大 値	m	n	最 小 値	最 大 値	m	n	最 小 値	最 大 値	m	n	最 小 値	最 大 値	m	n	最 小 値	最 大 値	m	n	最 小 値	最 大 値	m	n	平 均 値					
久茂地川	81	泉崎橋	47-024-01	C	1	年間	-	7.7	8.0	0	6	3.5	8.4	3	6	5.3	<0.5	1.4	0	6	<0.5	1.4	0	6	1.1	1.2	1.4	3	19	0	6	11	4.9E+03	7.9E+04		6	3.8E+04
久茂地川	82	久茂地橋	47-024-51	C	1	年間	-	7.7	7.8	0	4	3.4	5.5	2	4	4.4	1.0	1.7	0	4	1.0	1.7	0	4	1.3	1.2	1.2	3	7	0	4	6	1.7E+04	1.1E+05		4	4.3E+04
久茂地川	83	四桑橋	47-024-52	C	1	年間	-	8.2	9.4	4	6	10	15	0	6	13	2.1	3.7	0	6	2.1	3.7	0	6	3.1	3.5	3.6	1	9	0	6	3	2.3E+04	1.7E+05		6	8.7E+04
安里川	84	中之橋	47-025-51	D	1	年間	-	7.9	8.0	0	4	5.2	7.3	0	4	6.2	0.5	1.4	0	4	0.5	1.4	0	4	1.0	1.1	1.1	3	11	0	4	7	3.3E+03	7.9E+04		4	2.6E+04
安里川	85	安里新橋	47-025-01	D	1	年間	-	7.5	8.0	0	6	4.1	7.6	0	6	6.3	0.6	3.2	0	6	0.6	3.2	0	6	1.9	1.5	3.1	2	14	0	6	7	2.2E+04	2.3E+05		6	1.1E+05
安里川	86	大進橋兵橋	47-025-52	D	1	年間	-	7.8	8.1	0	6	4.3	8.8	0	6	6.9	1.1	2.9	0	6	1.1	2.9	0	6	2.1	2.3	2.4	2	10	0	6	6	4.9E+03	7.9E+04		6	3.3E+04
安里川	87	寒川橋	47-025-53	D	1	年間	-	8.0	8.3	0	4	5.9	9.2	0	4	7.9	0.8	1.1	0	4	0.8	1.1	0	4	1.0	1.1	1.1	<1	26	0	4	8	1.1E+04	1.7E+05		4	5.9E+04
安里川	88	宝口樋川下流10m	47-025-54	D	1	年間	-	7.7	8.2	0	6	6.2	8.5	0	6	7.7	1.4	1.3	1	6	1.4	1.3	1	6	5.1	3.8	7.1	1	3	0	6	2	2.3E+04	7.9E+04		6	4.4E+04
鏡波川	89	石火矢橋	47-030-01	D	1	年間	-	6.7	8.1	0	12	3.9	8.4	0	12	6.0	0.7	3.7	0	12	0.7	3.7	0	12	2.1	2.3	2.7	8	37	0	12	19	1.7E+03	9.2E+05		12	1.8E+05
鏡波川	90	高安橋	47-030-51	D	1	年間	-	7.4	8.2	0	6	4.0	8.8	0	6	6.8	2.2	4.1	0	6	2.2	4.1	0	6	2.7	2.6	2.7	5	30	0	6	18	1.1E+04	1.6E+05		6	6.9E+04
鏡波川	91	友香橋	47-030-52	D	1	年間	-	7.4	8.1	0	6	2.4	8.4	0	6	5.6	0.5	8.0	0	6	0.5	8.0	0	6	3.7	3.3	5.0	1	12	0	6	5	1.4E+04	1.7E+05		6	6.7E+04
安謝川	92	安謝橋	47-026-01	C	1	年間	-	7.8	8.0	0	6	5.4	7.8	0	6	6.6	0.7	1.3	0	6	0.7	1.3	0	6	0.9	0.8	1.1	3	13	0	6	7	2.2E+03	2.2E+05		6	4.0E+04
安謝川	93	宇久樽橋	47-026-51	C	1	年間	-	7.6	8.5	0	6	4.5	9.1	1	6	7.6	<0.5	6.1	1	6	<0.5	6.1	1	6	2.1	1.4	2.4	2	44	0	6	10	1.3E+04	1.3E+05		6	4.3E+04
安謝川	94	末吉新橋	47-026-52	C	1	年間	-	8.1	8.3	0	4	6.1	9.5	0	4	8.4	<0.5	0.6	0	4	<0.5	0.6	0	4	0.5	<0.5	<1	2	0	4	1	4.9E+03	1.3E+04		4	7.7E+03	
安謝川	95	昭和橋	47-026-53	C	1	年間	-	7.9	8.4	0	6	4.0	10	1	6	7.5	0.8	2.9	0	6	0.8	2.9	0	6	1.7	1.6	1.8	<1	2	0	6	1	1.1E+04	3.3E+04		6	1.9E+04
鞆得川	96	川尻橋	47-027-51	E	口	年間	-	7.1	7.6	0	6	4.3	9.0	0	6	5.8	1.1	2.6	0	6	1.1	2.6	0	6	1.8	1.8	2.3	3	34		6	15	4.9E+03	9.2E+04		6	3.1E+04
鞆得川	97	水位計設置点	47-027-01	E	口	年間	-	7.2	8.1	0	12	4.2	9.3	0	12	7.2	1.7	1.2	1	12	1.7	1.2	1	12	4.4	3.4	4.9	2	37		12	13	5.4E+03	9.2E+04		12	5.0E+04
鞆得川	98	西原川合流点	47-027-52	E	口	年間	-	7.1	8.2	0	6	2.1	7.9	0	6	4.7	6.1	1.5	1	6	6.1	1.5	1	6	9.1	8.5	10	2	25		6	9	7.9E+04	5.4E+05		6	2.8E+05
牧港川	99	国道58号線から下流150m	47-028-51	C	1	年間	-	6.9	7.5	0	6	4.5	7.9	1	6	6.5	0.5	2.3	0	6	0.5	2.3	0	6	1.3	1.4	1.5	3	34	0	6	11	1.3E+03	5.4E+04		6	1.9E+04
牧港川	100	境橋上流50m	47-028-01	C	1	年間	-	7.0	8.3	0	12	7.2	12	0	12	8.6	1.0	3.4	0	12	1.0	3.4	0	12	1.7	1.7	2.0	<1	4	0	12	3	2.7E+03	2.4E+05		12	4.2E+04
牧港川	101	勢理橋	47-028-52	C	1	年間	-	7.3	8.0	0	6	1.1	7.9	3	6	4.5	5.2	1.1	6	5.2	1.1	6	6	7.4	6.5	10	1	9	0	6	4	2.7E+03	5.4E+05		6	1.9E+05	
牧港川	102	大跡名橋上流200m	47-028-02	C	1	年間	-	7.5	8.3	0	12	7.7	9.7	0	12	9.0	0.5	3.0	0	12	0.5	3.0	0	12	1.3	1.1	1.5	<1	16	0	12	4	3.3E+02	4.9E+04		12	2.3E+04
牧港川	103	真栄原橋	47-028-53	C	1	年間	-	7.6	8.3	0	6	4.6	9.0	1	6	6.8	2.7	7.1	3	6	2.7	7.1	3	6	4.9	5.0	6.9	2	5	0	6	3	1.1E+04	1.6E+06		6	6.3E+05

(3)生活環境項目(河川)

(備考) m:環境基準値を超える検体数、n:総検体数、x:環境基準に値しない日数、y:総観測日

水域名 (河川名等)	県 番 号	地点名	地点統一 番号	類 型	達 成 期 間	調 査 区 分	採 取 深 度	pH			DO (mg/L)			BOD (mg/L)							SS (mg/L)					大腸菌群数 (MPN/100ml)							
								最 小 値	最 大 値	m	n	最 小 値	最 大 値	m	n	最 小 値	最 大 値	m	n	最 小 値	最 大 値	m	n	最 小 値	最 大 値	m	n	平 均 値					
辺野喜川	113	辺野喜橋	47-029-01	A	イ	年間	-	7.0	7.3	0	6	6.6	9.6	2	6	8.2	<0.5	<0.5	0	6	<0.5	<0.5	<1	5	0	6	2	1.7E+03	3.3E+03	6	6	2.4E+03	
辺野喜川	114	水位計設置点	47-029-51	A	イ	年間	-	7.5	7.8	0	4	8.8	10	0	4	9.4	<0.5	<0.5	0	4	<0.5	<0.5	1	5	0	4	2	7.9E+02	1.3E+04	3	4	5.2E+03	
辺野喜川	115	ダム中央	47-029-53	A	イ	年間	-	6.7	7.5	0	12	6.7	10	6	12	8.2	<0.5	2.6	1	12	1.2	1.1	1.4	1	5	0	12	3	4.9E+00	5.4E+03	4	12	1.2E+03
源河川	123	走川橋	47-031-51	A	イ	年間	-	7.5	8.2	0	4	5.8	9.4	1	4	8.0	0.5	1.1	0	4	0.7	0.7	0.7	1	3	0	4	2	2.7E+03	4.9E+03	4	4	3.8E+03
源河川	124	合流点手前	47-031-52	A	イ	年間	-	7.6	8.2	0	4	6.8	9.8	1	4	8.6	<0.5	0.6	0	4	0.5	<0.5	<1	2	0	4	1	1.1E+03	3.3E+03	4	4	2.0E+03	
源河川	125	おがせ橋	47-031-53	A	イ	年間	-	7.7	8.3	0	4	8.4	11	0	4	9.8	<0.5	0.9	0	4	0.7	0.6	0.7	1	6	0	4	3	3.3E+03	1.3E+04	4	4	6.1E+03
源河川	126	取水場	47-031-01	A	イ	年間	-	7.1	8.3	0	6	7.7	9.4	0	6	8.5	<0.5	1.1	0	6	0.6	<0.5	<1	3	0	6	1	6.8E+02	1.1E+04	5	6	4.5E+03	
平南川	127	アザ力橋下流30m	47-032-01	A	イ	年間	-	7.0	8.3	0	6	7.8	9.8	0	6	8.5	<0.5	1.4	0	6	0.8	0.6	1.0	<1	19	0	6	5	1.4E+03	1.3E+04	6	6	7.5E+03
平南川	128	水源地下流200m	47-032-51	A	イ	年間	-	7.3	8.2	0	4	8.1	10	0	4	9.0	<0.5	1.0	0	4	0.7	0.6	0.6	<1	4	0	4	2	2.8E+03	1.3E+04	4	4	6.0E+03
大保川	129	田港橋	47-033-01	A	イ	年間	-	6.9	7.9	0	6	5.5	9.2	4	6	7.3	<0.5	2.3	1	6	1.1	0.9	1.3	2	13	0	6	6	2.2E+03	1.3E+04	6	6	7.9E+03
大保川	130	大工文橋	47-033-51	A	イ	年間	-	7.3	8.1	0	6	7.2	10	2	6	8.4	<0.5	0.7	0	6	0.6	<0.5	0.6	1	4	0	6	2	1.1E+03	5.4E+04	6	6	1.3E+04
大保川	161	大保ダム	47-033-52	-	-	年間	-	7.3	7.9	0	12	6.2	9.6	3	12	8.0	<0.5	1.5	0	12	0.7	0.6	0.6	<1	2	0	12	1	2.3E+01	1.3E+03	1	12	3.5E+02
宮良川	131	宮良橋	47-034-51	A	イ	年間	-	7.3	7.8	0	6	5.0	7.6	5	6	6.2	<0.5	<0.5	0	6	<0.5	<0.5	4	10	0	6	8	1.7E+03	7.0E+03	6	6	3.4E+03	
宮良川	132	平喜名橋	47-034-01	A	イ	年間	-	7.4	8.2	0	12	5.3	8.2	9	12	6.8	<0.5	1.0	0	12	0.6	0.6	0.7	3	24	0	12	10	2.1E+03	3.3E+04	12	12	1.1E+04
宮良川	133	山田橋	47-034-52	A	イ	年間	-	7.5	8.4	0	6	7.0	9.4	3	6	7.9	<0.5	0.8	0	6	0.6	<0.5	0.7	6	19	0	6	13	1.7E+03	2.3E+04	6	6	9.8E+03
宮良川	134	掘興橋	47-034-53	A	イ	年間	-	7.7	8.6	1	6	7.6	9.4	0	6	8.3	<0.5	1.8	0	6	0.7	<0.5	<0.5	<1	5	0	6	3	7.0E+03	1.6E+05	6	6	4.1E+04
名蔵川	135	名蔵大橋	47-035-51	A	イ	年間	-	7.9	8.1	0	6	5.6	7.8	5	6	6.9	<0.5	0.7	0	6	0.6	0.5	0.6	1	9	0	6	4	<1.8E+02	7.9E+02	0	6	3.2E+02
名蔵川	136	石灘取水橋前	47-035-01	A	イ	年間	-	7.5	8.3	0	12	4.8	9.2	7	12	7.0	<0.5	0.8	0	12	0.6	0.6	0.7	2	18	0	12	6	1.7E+03	3.3E+04	12	12	1.3E+04
雄郷川	137	梶川橋	47-036-51	D	ロ	年間	-	6.9	7.6	0	6	5.9	8.3	0	6	6.8	1.1	5.7	0	6	2.2	1.6	2.2	2	14	0	6	9	1.3E+04	1.4E+05	6	6	4.5E+04
雄郷川	138	前川(前川橋)	47-036-01	D	ロ	年間	-	7.4	8.1	0	12	5.3	8.9	0	12	7.0	0.8	2.2	0	12	1.4	1.4	1.7	<1	8	0	12	4	1.1E+03	1.6E+05	12	12	4.5E+04
雄郷川	139	石川橋	47-036-02	D	ロ	年間	-	7.2	8.1	0	12	2.9	9.8	0	12	7.1	1.6	7.7	0	12	3.2	2.9	3.5	<1	9	0	12	3	7.0E+03	2.4E+05	12	12	9.4E+04

(4)生活環境項目(海域)

(備考)m:環境基準値を超える検体数、n:総検体数、x:環境基準(値しない)日数、y:総観測日

水域名 (河川名等)	県 番 号	地点名	地点統一 番号	類 型	達 成 期 間	調 査 区 分	採 取 水 深	pH				DO (mg/L)				COD (mg/L)				大腸菌群数 (MPN/100ml)				n-ヘキサン抽出物質 油分等 (mg/L)										
								最小値	最大値	m	n	最小値	最大値	m	n	最小値	最大値	m	n	最小値	最大値	m	n	最小値	最大値	m	n	平均値	n					
中城湾	11-イ	兼久地先	47-601-51	A	イ	年間	0.1	7.4	8.3	2	6	6.6	8.1	4	6	7.3	0.6	1.6	0	6	0.6	1.6	0	6	0.6	1.6	0	6	3.1E+02	<0.5	<0.5	0	6	<0.5
中城湾	11-ロ	当流海岸	47-601-01	A	イ	年間	0.1	7.5	8.3	2	6	6.9	8.2	2	6	7.6	0.6	2.0	0	6	0.6	2.0	0	6	1.3E+01	5.4E+02	0	6	1.1E+02	<0.5	<0.5	0	6	<0.5
中城湾	12-イ	与那原海岸	47-601-59	A	イ	年間	0.1	7.6	8.3	2	6	6.3	8.4	2	6	7.6	0.8	1.6	0	6	0.8	1.6	0	6	4.8E+00	3.3E+01	0	6	1.9E+01	<0.5	<0.5	0	6	<0.5
中城湾	12-ロ	湾内1	47-601-52	A	イ	年間	0.1	7.5	8.2	2	6	6.8	9.1	2	6	7.8	<0.5	2.0	0	6	<0.5	2.0	0	6	2.0E+00	3.3E+01	0	6	1.5E+01	<0.5	<0.5	0	6	<0.5
中城湾	13	湾内2	47-601-02	A	イ	年間	0.1	7.5	8.3	2	6	6.8	7.9	4	6	7.3	0.8	2.0	0	6	0.8	2.0	0	6	7.8E+00	3.3E+01	0	6	2.2E+01	<0.5	<0.5	0	6	<0.5
中城湾	14	泡瀬地先	47-601-57	A	イ	年間	0.1	7.5	8.2	1	6	6.0	8.2	3	6	7.1	<0.5	3.0	1	6	<0.5	3.0	1	6	1.7E+01	3.1E+01	0	6	2.3E+01	<0.5	<0.5	0	6	<0.5
中城湾	15	湾内3	47-601-03	A	イ	年間	0.1	7.5	8.3	3	6	6.7	9.1	3	6	7.6	0.6	1.4	0	6	0.6	1.4	0	6	7.8E+00	3.3E+01	0	6	2.0E+01	<0.5	<0.5	0	6	<0.5
与勝海域	16	埋立地西海岸	47-602-01	A	イ	年間	0.1	8.0	8.3	0	5	6.7	7.3	6	6	7.0	<0.5	1.4	0	6	<0.5	1.4	0	6	<1.8E+00	2.3E+01	0	6	1.2E+01	<0.5	<0.5	0	6	<0.5
与勝海域	17	伊計島西海岸	47-602-54	A	イ	年間	0.1	8.1	8.3	0	4	6.5	8.4	3	4	7.3	<0.5	1.2	0	4	<0.5	1.2	0	4	7.8E+00	2.3E+01	0	4	1.4E+01	<0.5	<0.5	0	4	<0.5
与勝海域	18	伊計島東海域	47-602-53	A	イ	年間	0.1	8.2	8.3	0	4	6.7	8.2	3	4	7.4	<0.5	1.2	0	4	<0.5	1.2	0	4	2.0E+00	2.3E+01	0	4	1.5E+01	<0.5	<0.5	0	4	<0.5
与勝海域	19-イ	宮城島東海域	47-602-52	A	イ	年間	0.1	8.2	8.3	0	4	6.5	7.6	3	4	7.1	<0.5	0.8	0	4	<0.5	0.8	0	4	2.0E+00	3.3E+01	0	4	1.8E+01	<0.5	<0.5	0	4	<0.5
与勝海域	19-ロ	浜比羅島西海岸	47-602-55	A	イ	年間	0.1	8.1	8.3	0	4	6.2	7.7	3	4	6.9	<0.5	1.2	0	4	<0.5	1.2	0	4	7.8E+00	2.3E+01	0	4	1.9E+01	<0.5	<0.5	0	4	<0.5
金武湾	20-イ	海中道踏西海岸	47-603-58	A	イ	年間	0.1	8.0	8.3	0	5	5.3	8.4	2	6	7.2	0.5	1.3	0	6	0.5	1.3	0	6	4.0E+00	3.3E+01	0	6	2.2E+01	<0.5	<0.5	0	6	<0.5
金武湾	20-二	天願川河口地先	47-603-01	A	イ	年間	0.1	8.0	8.4	1	5	6.6	7.9	4	6	7.3	<0.5	1.4	0	6	<0.5	1.4	0	6	2.2E+01	1.3E+02	0	6	5.5	<0.5	<0.5	0	6	<0.5
金武湾	21-ロ	石川一干沖	47-603-02	A	イ	年間	0.1	8.0	8.4	1	5	6.4	8.3	3	6	7.4	<0.5	1.6	0	6	<0.5	1.6	0	6	1.9E+01	3.5E+02	0	6	9.1E+01	<0.5	<0.5	0	6	<0.5
金武湾	22	伊基海岸	47-603-54	A	イ	年間	0.1	8.0	8.3	0	5	6.5	7.8	4	6	7.2	0.6	1.3	0	6	0.6	1.3	0	6	<1.8E+00	2.3E+01	0	6	1.5E+01	<0.5	<0.5	0	6	<0.5
金武湾	23	湾中央部	47-603-56	A	イ	年間	0.1	8.0	8.4	1	5	6.6	7.9	4	6	7.2	0.7	1.2	0	6	0.7	1.2	0	6	2.0E+00	2.3E+01	0	6	7.7E+00	<0.5	<0.5	0	6	<0.5
金武湾	24	湾口中央	47-603-03	A	イ	年間	0.1	8.0	8.4	1	5	6.5	7.8	4	6	7.2	0.8	1.2	0	6	0.8	1.2	0	6	<1.8E+00	7.8E+01	0	6	2.0E+01	<0.5	<0.5	0	6	<0.5
那覇港海域	31	那覇港沖	47-604-01	A	ロ	年間	0.5	8.1	8.2	0	6	7.0	9.0	2	6	7.8	1.3	1.9	0	6	1.3	1.9	0	6	2.3E+01	3.3E+03	1	6	6.4E+02	<0.5	<0.5	0	6	<0.5
那覇港海域	32-イ	那覇港入口	47-604-54	A	ロ	年間	0.5	8.0	8.1	0	6	6.9	7.9	1	6	7.6	1.9	2.8	3	6	1.9	2.8	3	6	1.7E+02	2.2E+04	3	6	4.6E+03	<0.5	<0.5	0	6	<0.5
那覇港海域	33	那覇港内	47-604-02	A	ロ	年間	0.5	7.9	8.2	0	12	6.5	7.9	7	12	7.2	1.7	4.3	10	12	1.7	4.3	10	12	7.8E+02	4.9E+04	10	12	8.8E+03	<0.5	<0.5	0	12	<0.5
那覇港海域	34	那覇港新入口	47-604-03	A	ロ	年間	0.5	8.0	8.2	0	12	7.1	8.7	3	12	8.0	1.5	2.1	1	12	1.5	2.1	1	12	2.3E+01	4.9E+03	2	12	7.8E+02	<0.5	<0.5	0	12	<0.5
那覇港海域	35	泊湾内	47-604-04	A	ロ	年間	0.5	8.0	8.2	0	12	6.9	8.2	4	12	7.6	2.0	3.1	9	12	2.0	3.1	9	12	4.8E+01	1.3E+04	7	12	3.4E+03	<0.5	<0.5	0	12	<0.5
那覇港海域	36	自勝加瀬真	47-604-05	A	ロ	年間	0.5	8.2	8.2	0	6	7.3	8.5	1	6	7.9	1.7	2.3	1	6	1.7	2.3	1	6	2.3E+01	7.9E+02	0	6	1.7E+02	<0.5	<0.5	0	6	<0.5
那覇港海域	38	安謝川河口沖	47-701-04	-	-	年間	0.5	8.0	8.2		6	7.1	8.9		6	8.1	1.7	2.9		6	1.7	2.9		6	4.8E+01	7.0E+03		6	1.5E+03	<0.5	<0.5	0	6	<0.5

(4)生活環境項目(海域)

(備考)m:環境基準値を超える検体数、n:総検体数、x:環境基準(に値しない)日数、y:総観測日

水域名 (河川名等)	県 番 号	地点名	地点統一 番号	類 型	運 成 期 間	調 査 区 分	採 取 水 深	pH				DO (mg/L)				COD (mg/L)				大腸菌群数 (MPN/100ml)				n-ヘキサン抽出物質 油分等 (mg/L)						
								最大値	最小値	m	n	最大値	最小値	m	n	最大値	最小値	m	n	最大値	最小値	m	n	最大値	最小値	m	n	最大値	最小値	m
名護湾	39	都瀬名岬	47-605-51	A	1	年間	0.1	8.1	8.2	0	4	8.5	9.7	0	4	9.2	1.7	1.9	0	4	1.7	1.9	0	4	6.8E+01	<0.5	<0.5	0	4	<0.5
名護湾	40	名護海岸	47-605-01	A	1	年間	0.1	8.0	8.2	0	6	6.9	8.8	1	6	8.2	1.2	1.9	0	6	1.2	1.9	0	6	1.0E+02	<0.5	<0.5	0	6	<0.5
名護湾	41	湾内	47-605-02	A	1	年間	0.1	8.1	8.2	0	6	7.2	8.9	2	6	7.9	1.5	1.9	0	6	1.5	1.9	0	6	2.8E+01	<0.5	<0.5	0	6	<0.5
名護湾	42	都瀬海岸	47-605-03	A	1	年間	0.1	8.0	8.2	0	6	6.9	8.9	1	6	8.2	1.2	1.9	0	6	1.2	1.9	0	6	8.2E+01	<0.5	<0.5	0	6	<0.5
平良港	61-1	大浦地先	47-606-51	A	1	年間	0.1	8.1	8.2	0	4	6.1	8.1	3	4	7.1	0.8	1.8	0	4	0.8	1.8	0	4	1.5E+02	<0.5	<0.5	0	4	<0.5
平良港	61-2	下崎地先	47-606-52	A	1	年間	0.1	8.2	8.3	0	4	7.1	8.1	2	4	7.6	0.6	2.0	0	4	0.6	2.0	0	4	3.0E+01	<0.5	<0.5	0	4	<0.5
平良港	62-1	第3埠頭北端から北へ300m	47-606-01	A	1	年間	0.1	8.0	8.3	0	6	6.6	7.4	6	6	6.9	<0.5	1.4	0	6	<0.5	1.4	0	6	8.9E+01	<0.5	<0.5	0	6	<0.5
平良港	63	ハイナガマ海水浴場前海域	47-606-55	A	1	年間	0.1	8.1	8.1	0	4	6.1	7.2	4	4	6.6	<0.5	1.4	0	4	<0.5	1.4	0	4	1.5E+02	<0.5	<0.5	0	4	<0.5
与那覇湾	64	松原地先	47-702-01	-	-	年間	0.1	8.1	8.3	0	6	6.7	8.2	6	6	7.4	<0.5	2.0	0	6	<0.5	2.0	0	6	6.1E+02	<0.5	<0.5	0	6	<0.5
与那覇湾	65-1	沖繩製糖旧さん橋北端	47-702-02	-	-	年間	0.1	8.1	8.2	0	6	5.7	7.6	6	6	6.6	<0.5	2.0	0	6	<0.5	2.0	0	6	4.8E+02	<0.5	<0.5	0	6	<0.5
与那覇湾	65-2	与那覇地先	47-702-03	-	-	年間	0.1	8.1	8.3	0	6	6.6	8.2	6	6	7.2	<0.5	2.2	0	6	<0.5	2.2	0	6	2.8E+02	<0.5	<0.5	0	6	<0.5
石垣港	66	真栄里海岸	47-607-51	A	1	年間	0.2	8.0	8.1	0	4	6.2	6.8	4	4	6.4	1.0	1.5	0	4	1.0	1.5	0	4	>8800					
石垣港	67	ホーバーラフのりば跡	47-607-52	A	1	年間	0.2	8.0	8.2	0	4	6.6	7.2	4	4	6.8	0.8	1.4	0	4	0.8	1.4	0	4	9.7E+01					
石垣港	68-1	浜崎地区南端埋め立て予定 地から西へ300m	47-607-02	A	1	年間	0.2	8.1	8.2	0	6	6.7	8.1	5	6	7.1	0.8	1.5	0	6	0.8	1.5	0	6	6.8E+02					
石垣港	69	石垣新川河口	47-607-54	A	1	年間	0.2	8.0	8.2	0	4	5.5	7.0	4	4	6.3	2.3	4.9	4	4	2.3	4.9	4	4	>75000					
石垣港	69-1	児童公園前	47-607-55	A	1	年間	0.2	8.0	8.1	0	4	5.9	7.8	3	4	6.7	1.6	4.9	3	4	1.6	4.9	3	4	5.6E+02					
川平湾	70	湾口	47-608-51	A	1	年間	0.2	7.9	8.2	0	6	5.6	8.1	4	6	7.1	0.8	1.4	0	6	0.8	1.4	0	6	2.0E+01					
川平湾	71	小島高生端と双葉地先を結ぶ線 上の中心点	47-608-01	A	1	年間	0.2	8.1	8.3	0	6	5.7	7.7	5	6	6.7	1.0	1.9	0	6	1.0	1.9	0	6	6.7E+01					
川平湾	72	湾奥	47-608-52	A	1	年間	0.2	8.1	8.3	0	6	5.9	7.8	5	6	7.0	1.0	1.9	0	6	1.0	1.9	0	6	3.2E+01					
羽地内海(1)	104	仲尾次瀬湾西埠頭から北西10 0m	47-609-01	B	1	年間	0.1	8.0	8.2	0	6	7.4	11	0	6	9.0	1.6	1.9	0	6	1.6	1.9	0	6	3.4E+02	<0.5	<0.5	0	6	<0.5
羽地内海(1)	106	奥表船場から北400m	47-609-02	B	1	年間	0.1	8.0	8.2	0	6	7.1	10	0	6	8.4	1.5	1.9	0	6	1.5	1.9	0	6	6.9E+02	<0.5	<0.5	0	6	<0.5
羽地内海(2)	108	羽地内海中央	47-610-01	A	1	年間	0.1	8.1	8.2	0	6	7.5	9.8	0	6	8.7	1.5	1.8	0	6	1.5	1.8	0	6	2.4E+01	<0.5	<0.5	0	6	<0.5
羽地内海(2)	109	屋敷地大橋	47-610-51	A	1	年間	0.1	8.0	8.1	0	4	7.5	9.8	0	4	8.8	1.6	1.8	0	4	1.6	1.8	0	4	5.0E+02	<0.5	<0.5	0	4	<0.5
羽地内海(2)	110	佐藤島真	47-610-52	A	1	年間	0.1	8.0	8.2	0	4	8.0	9.1	0	4	8.7	1.6	1.9	0	4	1.6	1.9	0	4	5.2E+01	<0.5	<0.5	0	4	<0.5
羽地内海(2)	111	内海北水路南端	47-610-02	A	1	年間	0.1	8.1	8.2	0	6	7.2	9.8	1	6	8.2	1.5	1.8	0	6	1.5	1.8	0	6	8.8E+01	<0.5	<0.5	0	6	<0.5
羽地内海(2)	112	運天港	47-610-53	A	1	年間	0.1	8.1	8.2	0	4	7.9	8.5	0	4	8.2	1.3	1.8	0	4	1.3	1.8	0	4	2.8E+01	<0.5	<0.5	0	4	<0.5

(4)生活環境項目(海域)

(備考)m:環境基準値を超える検体数、n:総検体数、x:環境基準(に値しない)日数、y:総観測日

水域名 (河川名等)	県 番 号	地点名	地点統一 番号	類 型	遵 成 期 間	調 査 区 分	採 取 水 深	pH				DO (mg/L)				COD (mg/L)				大腸菌群数 (MPN/100ml)				n-ヘキサン抽出物質 油分等 (mg/L)										
								最大値	最小値	m	n	最大値	最小値	m	n	最大値	最小値	m	n	最大値	最小値	m	n	最大値	最小値	m	n	最大値	最小値	m	n			
糸満海域	116	北名城	47-611-51	A	1	年間	0.1	8.0	8.7	2	4	8.5	12	0	4	11	1.8	1.9	0	4	1.9	1.9	1.9	1.9	2.3E+01	7.9E+01	0	4	3.7E+01	<0.5	<0.5	0	4	<0.5
糸満海域	117	糸満漁港	47-611-01	A	1	年間	0.1	8.1	8.2	0	6	7.1	8.6	3	6	7.6	1.6	1.9	0	6	1.8	1.8	1.8	1.8	3.3E+01	2.3E+03	1	6	5.2E+02	<0.5	<0.5	0	6	<0.5
糸満海域	118	湖平地先	47-611-52	A	1	年間	0.1	8.1	8.9	3	4	9.3	15	0	4	11	2.1	2.6	4	4	2.3	2.3	2.4	3.8E+01	1.3E+03	1	4	4.8E+02	<0.5	<0.5	0	4	<0.5	
糸満海域	120	糸満漁港沖	47-611-02	A	1	年間	0.1	8.2	8.2	0	6	7.1	8.0	4	6	7.4	1.2	1.8	0	6	1.6	1.7	1.8	1.3E+01	7.9E+01	0	6	2.9E+01	<0.5	<0.5	0	6	<0.5	
糸満海域	121	岡波岬東	47-611-03	A	1	年間	0.1	8.2	8.2	0	6	7.0	8.4	4	6	7.6	1.6	1.9	0	6	1.8	1.8	1.9	2.3E+01	1.3E+02	0	6	4.3E+01	<0.5	<0.5	0	6	<0.5	
糸満海域	122	糸満漁港南	47-611-55	A	1	年間	0.1	8.2	8.2	0	4	7.0	8.0	3	4	7.3	1.7	1.9	0	4	1.8	1.8	1.8	2.3E+01	3.3E+02	0	4	1.1E+02	<0.5	<0.5	0	4	<0.5	
恩納海域	140	伊波部海岸地先	47-612-01	A	1	年間	0.1	8.1	8.2	0	6	6.9	8.8	1	6	7.9	1.4	1.9	0	6	1.6	1.5	1.8	2.3E+01	7.9E+01	0	6	3.8E+01	<0.5	<0.5	0	6	<0.5	
恩納海域	141	安富指海岸地先	47-612-51	A	1	年間	0.1	8.1	8.2	0	4	7.2	9.5	1	4	8.1	1.5	1.9	0	4	1.7	1.8	1.8	2.3E+01	1.7E+02	0	4	7.6E+01	<0.5	<0.5	0	4	<0.5	
恩納海域	142	恩納漁港地先	47-612-02	A	1	年間	0.1	8.1	8.2	0	6	6.5	8.4	1	6	7.9	1.6	1.9	0	6	1.8	1.8	1.8	2.3E+01	1.7E+02	0	6	9.4E+01	<0.5	<0.5	0	6	<0.5	
恩納海域	143	屋敷田海岸地先	47-612-52	A	1	年間	0.1	8.1	8.3	0	4	7.0	8.7	1	4	8.1	1.4	1.8	0	4	1.6	1.6	1.6	2.3E+01	2.3E+01	0	4	2.3E+01	<0.5	<0.5	0	4	<0.5	
恩納海域	144	谷菜地先	47-612-53	A	1	年間	0.1	8.1	8.2	0	4	7.4	9.0	1	4	8.3	1.2	1.8	0	4	1.6	1.6	1.6	2.3E+01	2.3E+01	0	4	2.3E+01	<0.5	<0.5	0	4	<0.5	
恩納海域	145	富青海岸地先	47-612-03	A	1	年間	0.1	8.1	8.3	0	6	7.9	9.7	0	6	8.5	1.1	1.7	0	6	1.6	1.7	1.7	2.3E+01	1.3E+02	0	6	6.0E+01	<0.5	<0.5	0	6	<0.5	
恩納海域	146	仲泊海岸地先	47-612-54	A	1	年間	0.1	8.1	8.2	0	4	7.2	8.8	1	4	8.2	1.2	1.8	0	4	1.5	1.5	1.6	2.0E+00	4.9E+01	0	4	2.4E+01	<0.5	<0.5	0	4	<0.5	
恩納海域	147	長浜海岸地先	47-612-04	A	1	年間	0.1	8.1	8.3	0	6	7.9	9.1	0	6	8.6	0.8	1.7	0	6	1.5	1.6	1.7	2.0E+00	4.9E+01	0	6	2.6E+01	<0.5	<0.5	0	6	<0.5	
伊佐海域	151	残波岬南	47-704-01	-	-	年間	0.1	8.1	8.2	0	2	7.0	8.4	2	2	7.7	1.5	1.6	2	2	1.6	1.6	1.6	2.3E+01	2.3E+01	2	2	2.3E+01	<0.5	<0.5	0	2	<0.5	
伊佐海域	152	比謝川河口北	47-704-02	-	-	年間	0.1	8.1	8.2	0	2	6.4	8.3	2	2	7.4	1.7	1.8	2	2	1.8	1.8	1.8	2.3E+01	2.3E+01	2	2	2.8E+01	<0.5	<0.5	0	2	<0.5	
伊佐海域	153	比謝川河口南	47-704-03	-	-	年間	0.1	8.2	8.2	0	2	7.2	8.6	2	2	7.9	1.7	1.8	2	2	1.8	1.8	1.8	3.3E+01	3.3E+01	2	2	3.3E+01	<0.5	<0.5	0	2	<0.5	
伊佐海域	154	水巻地先	47-704-04	-	-	年間	0.1	8.2	8.2	0	2	8.1	8.2	2	2	8.2	1.6	1.7	2	2	1.7	1.7	1.7	2.3E+01	1.7E+02	2	2	9.7E+01	<0.5	<0.5	0	2	<0.5	
伊佐海域	155	砂型地先	47-704-05	-	-	年間	0.1	8.2	8.2	0	2	8.1	8.1	2	2	8.1	1.4	1.9	2	2	1.7	1.7	1.9	2.3E+01	3.3E+01	2	2	2.8E+01	<0.5	<0.5	0	2	<0.5	
伊佐海域	156	白比川地先	47-704-06	-	-	年間	0.1	8.2	8.2	0	2	8.3	8.7	2	2	8.5	1.4	1.8	2	2	1.6	1.6	1.8	2.3E+01	7.9E+01	2	2	5.1E+01	<0.5	<0.5	0	2	<0.5	
伊佐海域	157	大山地先	47-704-07	-	-	年間	0.1	8.2	8.2	0	2	7.1	8.5	2	2	7.8	1.4	1.5	2	2	1.5	1.5	1.5	2.3E+01	4.9E+01	2	2	3.6E+01	<0.5	<0.5	0	2	<0.5	
伊佐海域	158	沖重地先	47-704-08	-	-	年間	0.1	8.2	8.2	0	2	7.0	8.2	2	2	7.6	1.6	1.7	2	2	1.7	1.7	1.7	2.3E+01	1.3E+02	2	2	7.7E+01	<0.5	<0.5	0	2	<0.5	
伊佐海域	159	港川地先	47-704-09	-	-	年間	0.1	8.2	8.2	0	2	7.5	8.7	2	2	8.1	1.7	1.8	2	2	1.8	1.8	1.8	4.5E+00	3.3E+01	2	2	1.9E+01	<0.5	<0.5	0	2	<0.5	
伊佐海域	160	キャンブキンザー岬先	47-704-10	-	-	年間	0.1	8.2	8.2	0	2	7.4	8.5	2	2	8.0	1.5	1.6	2	2	1.6	1.6	1.6	1.3E+01	3.3E+01	2	2	2.3E+01	<0.5	<0.5	0	2	<0.5	

(5)生活環境項目 全窒素、全磷

(備考) m:環境基準値を超える検体数、n:総検体数、x:環境基準に値しない日数、y:総観測日。採取水深「全層」は全ての採取位置の検体の平均

水域名 (河川名等)	県 番 号	地点名	地点統一 番号	調査 区分	採取 水深	全窒素 (mg/L)						全磷 (mg/L)											
						最小値	最大値	m	n	日間平均値			最小値	最大値	m	n	日間平均値						
										最小値	最大値	x					y	平均値	最小値	最大値	x	y	平均値
中城湾	11-1	当添海岸	47-601-01	年間	0.1	0.09	0.33		2	0.09	0.33		2	0.21	0.007	0.008		2	0.007	0.008		2	0.008
中城湾	13	湾内2	47-601-02	年間	0.1	0.21	0.44		2	0.21	0.44		2	0.33	0.006	0.009		2	0.006	0.009		2	0.008
中城湾	15	湾内3	47-601-03	年間	0.1	0.23	0.48		2	0.23	0.48		2	0.36	0.008	0.008		2	0.008	0.008		2	0.008
金武湾	20-1	海中道路西海域	47-603-58	年間	0.1	<0.05	0.15		6	<0.05	0.15		6	0.07	0.005	0.009		6	0.005	0.009		6	0.007
金武湾	20-2	天願川河口地先	47-603-01	年間	0.1	<0.05	0.16		6	<0.05	0.16		6	0.08	0.004	0.019		6	0.004	0.019		6	0.010
金武湾	21-1	石川一子沖	47-603-02	年間	0.1	<0.05	0.13		6	<0.05	0.13		6	0.09	0.009	0.016		6	0.009	0.016		6	0.013
金武湾	22	伊苺海岸	47-603-54	年間	0.1	<0.05	0.13		6	<0.05	0.13		6	0.06	0.006	0.007		6	0.006	0.007		6	0.007
金武湾	23	湾中央部	47-603-56	年間	0.1	<0.05	<0.05		6	<0.05	<0.05		6	<0.05	0.006	0.007		6	0.006	0.007		6	0.007
金武湾	24	湾中央	47-603-03	年間	0.1	<0.05	0.10		6	<0.05	0.10		6	0.06	0.005	0.008		6	0.005	0.008		6	0.007
那覇港海域	31	那覇港沖	47-604-01	年間	0.1	0.15	0.17		2	0.15	0.17		2	0.16	0.013	0.017		2	0.013	0.017		2	0.015
那覇港海域	32-1	那覇港入口	47-604-54	年間	0.1	1.3	2.2		2	1.3	2.2		2	1.8	0.078	0.10		2	0.078	0.10		2	0.089
那覇港海域	33	那覇港内	47-604-02	年間	0.1	0.38	0.63		2	0.38	0.63		2	0.51	0.040	0.095		2	0.040	0.095		2	0.068
那覇港海域	34	那覇新港入口	47-604-03	年間	0.1	0.15	0.27		2	0.15	0.27		2	0.21	0.011	0.022		2	0.011	0.022		2	0.017
那覇港海域	35	泊港内	47-604-04	年間	0.1	0.20	0.28		2	0.20	0.28		2	0.24	0.022	0.025		2	0.022	0.025		2	0.024
那覇港海域	36	目加瀬東	47-604-05	年間	0.1	0.10	0.15		2	0.10	0.15		2	0.13	0.005	0.013		2	0.005	0.013		2	0.009
那覇港海域	38	安謝川河口沖	47-701-04	年間	0.1	0.16	0.19		2	0.16	0.19		2	0.18	0.013	0.017		2	0.013	0.017		2	0.015

(5)生活環境項目 全窒素、全磷

(備考) m:環境基準値を超える検体数、n:総検体数、x:環境基準に値しない日数、y:総観測日。採取水深「全層」は全ての採取位置の検体の平均

水域名 (河川名等)	県 番号	地点名	地点統一 番号	調査 区分	採取 水深	全窒素 (mg/L)						全磷 (mg/L)											
						最小値	最大値	m	n	日間平均値			最小値	最大値	m	n	日間平均値						
										最小値	最大値	x					y	平均値	最小値	最大値	x	y	平均値
名護湾	40	名護海岸	47-605-01	年間	0.1	0.11	0.24		2	0.11	0.24		2	0.18	0.012	0.013		2	0.012	0.013		2	0.013
名護湾	41	湾内	47-605-02	年間	0.1	0.07	0.10		2	0.07	0.10		2	0.09	0.005	0.008		2	0.005	0.008		2	0.007
名護湾	42	都間海岸	47-605-03	年間	0.1	0.10	0.14		2	0.10	0.14		2	0.12	0.006	0.008		2	0.006	0.008		2	0.007
与那覇湾	64	松原地先	47-702-01	年間	0.1	0.05	0.18		6	0.05	0.18		6	0.11	0.005	0.014		6	0.005	0.014		6	0.009
与那覇湾	65-1	沖縄製糖旧さん橋北端	47-702-02	年間	0.1	0.22	0.76		6	0.22	0.76		6	0.35	0.008	0.014		6	0.008	0.014		6	0.012
与那覇湾	65-10	与那覇地先	47-702-03	年間	0.1	0.18	0.30		6	0.18	0.30		6	0.25	0.008	0.012		6	0.008	0.012		6	0.010
川平湾	71	小島南先端と双葉地先を結ぶ線上の中心点	47-608-01	年間	0.2	<0.05	0.07		2	<0.05	0.07		2	0.06	0.006	0.008		2	0.006	0.008		2	0.007
羽地内海(1)	104	仲尾次漁港西埠頭から北西100m	47-609-01	年間	0.1	0.11	0.28		6	0.11	0.28		6	0.19	0.012	0.028		6	0.012	0.028		6	0.017
羽地内海(1)	106	呉我船揚場から北へ400m	47-609-02	年間	0.1	0.10	0.29		6	0.10	0.29		6	0.17	0.011	0.021		6	0.011	0.021		6	0.014
羽地内海(2)	108	羽地内海中央	47-610-01	年間	0.1	0.09	0.23		6	0.09	0.23		6	0.14	0.010	0.017		6	0.010	0.017		6	0.012
羽地内海(2)	109	屋我地大橋	47-610-51	年間	0.1	0.14	0.19		4	0.14	0.19		4	0.16	0.009	0.014		4	0.009	0.014		4	0.013
羽地内海(2)	110	佐我屋島東	47-610-52	年間	0.1	0.08	0.22		4	0.08	0.22		4	0.14	0.009	0.014		4	0.009	0.014		4	0.011
羽地内海(2)	111	内海北水路南端	47-610-02	年間	0.1	0.07	0.18		6	0.07	0.18		6	0.13	0.008	0.011		6	0.008	0.011		6	0.009
羽地内海(2)	112	運天港	47-610-53	年間	0.1	0.07	0.22		4	0.07	0.22		4	0.17	0.006	0.013		4	0.006	0.013		4	0.010

(5)生活環境項目 全窒素、全磷

(備考) m:環境基準値を超える検体数、n:総検体数、x:環境基準に値しない日数、y:総観測日。採取水深「全層」は全ての採取位置の検体の平均

水域名 (河川名等)	県 番 号	地点名	地点統一 番号	調査 区分	採取 水深	全窒素 (mg/L)						全磷 (mg/L)											
						最小値	最大値	m	n	日間平均値			最小値	最大値	m	n	日間平均値						
										最小値	最大値	x					y	平均値	最小値	最大値	x	y	平均値
福地川	29	福地ダム	47-008-01	年間	全層	0.13	0.41		12	0.13	0.41		12	0.25	0.005	0.011		12	0.005	0.011		12	0.007
漢那川	43	漢那ダム	47-011-01	年間	全層	0.20	0.53		12	0.20	0.53		12	0.31	0.005	0.020		12	0.005	0.020		12	0.008
羽地大川	46-イ	羽地ダム	47-012-51	年間	全層	0.20	0.36		12	0.20	0.36		12	0.28	0.004	0.011		12	0.004	0.011		12	0.007
新川川(2)	53	新川ダム	47-017-01	年間	全層	0.19	0.59		6	0.19	0.59		6	0.37	0.010	0.030		6	0.010	0.030		6	0.014
安波川(2)	55-口	安波ダム	47-019-52	年間	全層	0.14	0.32		6	0.14	0.32		6	0.26	0.005	0.014		6	0.005	0.014		6	0.009
普久川(2)	57-口	普久川ダム	47-021-52	年間	全層	0.23	0.55		6	0.23	0.55		6	0.38	0.007	0.016		6	0.007	0.016		6	0.010
辺野喜川	115	ダム中央	47-029-53	年間	全層	0.13	0.58		12	0.13	0.58		12	0.33	0.004	0.015		12	0.004	0.015		12	0.008
大保川	161	大保ダム	47-033-52	年間	全層	0.20	0.38		12	0.20	0.38		12	0.29	0.006	0.011		12	0.006	0.011		12	0.92

11 測定地点別水質の経年変化

(1) 河川<BOD>

(2) 海域<COD>

(1)水質の経年変化<河川>(BOD:単位mg/L)

(数値の上段はBODの平均値、下段は75%値)

(類型の()なしは、環境基準点、()書きは補助測定点を示す。)

河川	水域	地点名	類型 基準値	年度										
				16年度	17年度	18年度	19年度	20年度	21年度	22年度	23年度	24年度	25年度	
比謝川	比謝川(1)	長田川取水ポンプ場 (旧称:長田川ポンプ場)	(B) 3	2.0 2.6	2.2 2.7	2.0 2.4	0.8 1.1	2.1 2.5	2.4 2.8	0.9 1.3	1.2 1.7	0.7 0.9	1.4 1.6	
		比謝川取水ポンプ場 (旧称:比謝川ポンプ場)	B 3	1.3 1.3	1.6 2.0	1.6 1.8	1.5 1.3	0.9 1.1	0.8 1.1	0.7 0.8	1.1 1.1	1.1 1.3	0.8 0.8	
		ダクジャク川下流	(B) 3	- -	- -	- -	- -	- -	- -	- -	- -	- -	- -	0.7 0.7
		比謝川(2)	トニー橋	C 5	2.2 2.2	2.0 2.0	1.3 1.2	1.8 1.6	1.3 1.5	1.1 1.1	1.2 1.4	1.5 1.6	1.7 1.8	1.7 1.8
	比謝川(3)	与那原川合流点	C 5	3.2 3.8	2.9 3.3	2.0 2.7	2.0 1.9	2.0 2.1	1.8 2.4	1.7 1.6	1.7 2.0	1.7 2.5	2.0 1.8	2.5 1.8
		内喜名橋 (旧称:与那原川上流)	—	1.6 1.8	1.7 1.6	1.5 1.6	1.9 3.0	0.9 1.1	1.0 1.4	1.0 1.7	1.1 1.2	1.6 2.3	8.0 3.3	
		福地橋 (旧称:ふくち橋)	(C) 5	6.8 5.8	4.5 6.0	4.0 4.2	2.0 2.6	2.4 3.8	1.6 1.7	1.6 1.9	1.3 1.7	1.7 2.7	1.0 1.1	
		知花城跡下	(C) 5	5.0 5.4	4.9 7.2	8.7 9.7	3.7 5.3	3.8 4.8	2.3 2.9	1.8 1.9	1.4 1.6	1.8 3.3	1.7 1.8	
		かやま橋 (旧称:昭和橋)	(C) 5	3.1 3.5	5.1 7.2	4.3 7.3	2.9 2.6	3.1 5.2	1.7 1.8	1.2 1.7	1.5 1.2	2.0 1.9	1.1 1.5	
	国場川	国場川(1)	那覇大橋	C 5	2.2 2.4	3.1 3.6	1.6 1.5	1.9 2.2	2.0 2.0	1.1 1.4	1.3 1.5	1.9 2.1	1.6 1.9	1.8 2.0
国場川(2)		真玉橋	E 10	4.8 4.5	6.4 7.4	4.4 5.2	4.7 5.2	5.6 5.7	3.3 3.5	3.5 4.7	2.5 2.8	2.9 3.8	4.4 5.2	
		一日橋	(E) 10	16 18	15 19	14 22	11 13	9.7 13	9.6 12	5.8 9.5	5.4 7.2	4.3 4.8	5.4 6.4	
		翔南製糖前	(E) 10	15 16	24 23	11 12	8.5 8.9	9.8 12	14 20	10 10	11 11	9.2 8.7	11 14	
満名川	満名川(1)	渡久地橋	A 2	0.9 0.7	0.8 0.8	0.9 0.9	0.9 1.1	0.6 0.6	0.8 0.9	0.8 1.3	0.9 <0.5	0.7 0.8	0.7 0.9	
	満名川(2)	伊野波川合流点	A 2	1.3 1.3	0.7 0.8	1.2 1.2	0.8 0.6	0.8 0.8	0.9 1.4	0.9 1.1	0.7 0.7	0.6 0.6	0.8 0.7	
		山川酒屋前	(A) 2	0.6 0.7	0.7 1.0	0.7 0.8	0.7 0.8	0.8 0.9	0.6 0.6	0.6 <0.5	1.2 2.7	0.6 0.5	<0.5 <0.5	
福地川	福地川	水位計設置点	—	0.7 1.0	1.1 1.5	0.6 0.6	0.5 <0.5	<0.5 <0.5	0.7 0.9	<0.5 <0.5	<0.5 <0.5	0.7 0.8	<0.5 <0.5	
		福地ダム	A 2	0.6 <0.5	0.8 1.0	0.9 1.0	0.6 <0.5	0.6 0.5	6.0 <0.5	0.5 0.5	0.6 0.6	0.5 0.5	0.7 0.7	
漢那川	漢那川	漢那ダム	A 2	0.8 0.9	0.9 1.0	0.6 0.6	0.9 1.0	<0.5 <0.5	0.7 0.8	0.9 1.0	0.6 0.7	0.6 0.5	0.8 1.2	
		西福橋	—	1.7 1.2	2.0 2.4	0.7 0.8	<0.5 <0.5	0.6 0.6	0.7 0.9	<0.5 <0.5	0.6 0.6	0.8 1.1	0.8 1.1	
羽地大川	羽地大川	河口から上流300m	—	1.7 2.1	1.1 1.2	1.2 1.5	1.6 1.9	1.1 1.4	1.3 2.0	1.4 2.0	1.2 1.3	1.0 1.3	0.9 0.9	
		名護市取水点	A 2	1.2 1.4	0.9 1.1	1.4 1.4	1.0 1.4	0.9 1.1	0.7 0.8	0.9 1.0	0.9 0.9	1.1 1.0	0.6 0.7	
		羽地ダム	(A) 2	- -	0.9 1.1	1.2 1.5	0.7 0.8	0.9 1.1	1.1 1.5	1.0 1.2	0.7 0.7	0.8 0.9	0.9 1.0	
我部祖河川	我部祖河川(2)	奈佐田川合流点から上流100m	A 2	2.4 2.3	1.6 1.8	2.0 2.2	1.7 2.3	1.5 1.4	1.6 1.9	1.0 1.2	1.0 1.3	1.1 1.3	1.0 1.1	
		呉我橋	—	1.1 1.2	0.8 0.9	1.9 1.4	2.3 3.9	1.1 0.9	1.2 1.7	1.0 1.1	1.2 0.9	0.9 1.1	1.1 1.3	
	我部祖河川(3)	奈佐田川合流点から支川上流100m	A 2	0.8 1.0	0.7 0.9	0.6 0.6	0.6 <0.5	0.7 0.8	1.0 1.4	1.0 0.9	0.7 0.5	0.6 <0.5	0.5 0.5	
	我部祖河川(2)	深田川合流点	(A) 2	3.8 4.6	3.3 4.0	2.9 4.1	2.3 2.7	2.8 2.9	2.9 3.5	2.4 3.0	2.1 1.9	2.3 2.8	1.8 2.3	
	我部祖河川(3)	深田川合流点から支川上流100m	—	5.1 7.0	3.3 4.2	3.6 3.4	4.5 5.8	3.8 5.2	4.1 5.1	4.1 5.3	3.1 3.3	3.3 4.4	3.2 4.0	
	我部祖河川(1)	石橋(山田橋)	A 2	3.3 4.3	3.1 3.7	2.4 2.4	2.8 3.4	2.4 2.8	2.5 3.1	1.8 2.2	1.1 1.4	1.2 1.6	2.1 2.4	

(1)水質の経年変化<河川>(BOD:単位mg/L)

(数値の上段はBODの平均値、下段は75%値)

(類型の()なしは、環境基準点、()書きは補助測定点を示す。)

河川	水域	地点名	類型 基準値	年度										
				16年度	17年度	18年度	19年度	20年度	21年度	22年度	23年度	24年度	25年度	
新川川	新川川(1)	下流の高江橋	A	0.7	0.8	0.6	0.6	<0.5	0.6	<0.5	0.7	0.5	0.5	
			2	0.9	1.0	0.7	<0.5	<0.5	0.7	<0.5	0.6	0.5	<0.5	
新川川	新川川(2)	新川ダム	A	0.6	1.0	1.2	0.8	1.0	1.5	0.9	1.2	0.7	1.4	
			2	<0.5	1.3	1.4	0.7	1.2	1.3	0.9	1.1	0.8	1.7	
安波川	安波川(1)	安波大橋	A	0.6	0.7	0.6	0.6	0.5	0.7	<0.5	0.5	0.6	<0.5	
			2	0.7	0.9	0.5	<0.5	<0.5	0.9	<0.5	<0.5	0.7	<0.5	
	安波川(2)	安波小中校後方	A	0.7	0.8	0.8	0.6	0.6	0.6	<0.5	0.7	0.6	<0.5	
			2	0.9	1.0	1.0	<0.5	<0.5	0.7	<0.5	1.0	0.6	<0.5	
安波川(2)	安波ダム	(A)	0.6	0.6	0.6	1.1	0.8	0.6	0.7	0.8	0.9	0.8		
		2	0.5	0.8	0.7	1.3	0.9	0.8	0.8	1.0	1.2	0.8		
普久川	普久川(1)	御拝橋	A	0.6	0.7	0.7	0.6	0.5	0.5	<0.5	0.6	0.6	<0.5	
			2	0.9	1.0	0.7	<0.5	<0.5	0.6	<0.5	0.6	<0.5	<0.5	
	普久川(2)	御拝橋上流420mの沢	A	0.7	0.8	0.6	0.6	0.7	<0.5	<0.5	0.6	0.5	0.5	
			2	1.0	0.8	<0.5	0.5	0.9	<0.5	<0.5	0.8	<0.5	<0.5	
普久川(2)	普久川ダム	(A)	0.6	0.9	0.8	1.2	0.9	0.7	0.8	0.8	0.9	1.0		
		2	0.6	1.1	0.8	1.5	1.2	0.9	0.7	0.9	1.2	1.2		
汀間川	汀間川(1)	嘉手苜橋から上流200m	A	1.4	1.0	0.9	0.9	0.8	0.7	0.7	0.7	0.8	0.7	
			2	1.6	1.2	1.2	1.5	0.9	0.8	0.8	0.5	0.8	0.8	
	汀間川(2)	志根垣川	—	1.7	1.2	1.4	1.8	1.2	1.1	0.9	1.1	0.7	0.8	
			2	2.6	1.6	1.8	1.2	1.6	1.2	1.1	0.8	1.2	0.8	
汀間川(2)	三原小中学校前堰堤上流50mの橋	A	0.9	0.7	0.9	0.7	0.8	0.9	1.0	0.8	0.8	0.6		
		2	1.2	0.9	1.2	0.8	1.1	1.1	1.4	0.8	0.9	0.6		
天願川	天願川(1)	河口(港原橋)	B	1.3	1.2	1.6	1.2	1.2	0.9	3.5	0.6	0.8	1.3	
			3	1.3	1.8	2.1	1.1	1.1	1.1	1.8	0.6	0.9	1.2	
		合流点からヌーリ川100m(ソーガー橋)	—	5.5	4.8	3.8	1.4	1.9	1.2	1.3	1.3	1.2	1.1	
			3	6.4	5.6	4.6	1.8	2.4	1.4	1.1	1.6	1.1	1.5	
	天願橋	(B)	4.6	2.9	2.3	1.4	1.5	1.3	0.8	2.0	1.3	1.2		
		3	5.0	3.0	2.3	2.0	1.3	1.4	1.1	3.7	1.3	1.3		
	天願川(2)	川崎川取水ポンプ場(旧称:取水場)	(B)	3.2	3.1	2.8	1.4	1.8	1.7	1.2	2.2	1.6	1.4	
			3	3.7	4.7	3.2	1.7	2.0	1.3	1.7	4.3	1.5	1.6	
		合流点下流100m(御山ぬ橋)	B	3.8	3.3	3.1	2.2	1.9	2.0	1.6	2.2	2.2	2.0	
			3	4.4	3.7	3.7	2.5	2.1	1.9	1.9	2.6	2.3	2.8	
		ルーシー河橋	(B)	6.5	5.9	4.5	4.7	2.8	3.1	2.9	3.5	3.3	3.7	
			3	9.0	8.2	5.9	5.0	3.8	2.9	3.3	5.2	4.0	4.5	
	しむら橋(旧称:橋下)	(B)	2.5	1.4	1.7	1.5	0.9	0.9	1.4	0.8	0.7	0.7		
		3	2.8	2.4	1.9	1.8	0.9	0.9	2.5	1.0	0.7	0.8		
米原橋	—	7.1	7.0	6.4	6.6	3.4	3.3	2.4	2.4	1.5	2.2			
	3	11	8.3	9.0	7.9	4.3	4.2	2.7	3.4	1.8	2.9			
復興橋	(B)	6.3	4.3	7.1	5.3	4.6	6.6	3.7	6.1	4.7	6.4			
	3	7.6	5.6	10	5.5	6.0	9.4	6.8	8.2	6.6	6.5			
久茂地川	久茂地川	泉崎橋	C	2.0	2.4	1.7	2.2	1.4	1.2	1.1	1.0	1.4	1.1	
			5	2.4	2.7	2.1	2.7	1.6	1.4	1.4	1.1	1.9	1.4	
		久茂地橋	(C)	2.1	2.4	2.3	1.7	1.2	1.5	1.4	1.2	1.2	1.3	
			5	2.6	2.6	2.7	1.9	1.4	2.0	1.6	1.3	1.2	1.2	
四条橋	(C)	6.5	8.9	6.6	7.0	3.6	2.9	2.7	2.8	2.7	3.1			
	5	7.7	11	8.1	9.2	3.5	3.0	3.1	3.2	2.9	3.6			
安里川	安里川	中之橋	(D)	1.8	2.5	1.8	1.9	2.0	1.4	1.2	0.9	1.2	1.0	
			8	2.1	2.6	2.1	2.3	2.0	1.5	1.2	1.0	1.5	1.1	
		安里新橋(旧称:蔡温橋下流200mの橋)	D	3.1	3.9	3.4	2.8	2.4	1.4	2.2	1.1	1.8	1.9	
			8	3.8	4.4	4.1	3.1	3.0	1.6	2.6	1.4	2.3	3.1	
		大道練兵橋	(D)	5.3	6.4	5.8	5.8	4.5	2.2	1.6	1.4	1.7	2.1	
			8	6.9	9.1	7.6	8.1	6.8	1.9	1.8	1.8	1.7	2.4	
寒川橋	(D)	2.3	2.9	2.4	2.2	2.2	1.3	1.5	2.0	1.1	1.0			
	8	2.7	2.9	2.7	2.4	2.4	1.8	1.4	2.6	1.2	1.1			
宝口樋川下流10m(旧称:儀保橋)	(D)	30	17	23	30	21	7.9	9.4	6.5	22	5.1			
	8	38	22	24	45	16	9.0	11	8.4	42	7.1			

(1)水質の経年変化<河川>(BOD:単位mg/L)

(数値の上段はBODの平均値、下段は75%値)

(類型の()なしは、環境基準点、()書きは補助測定点を示す。)

河川	水域	地点名	類型 基準値	年度										
				16年度	17年度	18年度	19年度	20年度	21年度	22年度	23年度	24年度	25年度	
饒波川	饒波川	石火矢橋	D	4.2	3.8	4.0	3.7	2.8	2.7	2.1	3.1	2.7	2.1	
			8	4.7	4.1	5.0	4.1	2.7	2.9	3.2	3.8	3.2	2.7	
		高安橋	(D)	5.9	4.5	3.5	4.5	4.9	4.8	2.4	3.3	3.8	2.7	
			8	5.7	5.3	3.8	4.3	5.6	3.6	2.5	4.2	5.4	2.7	
		友寄橋	(D)	4.5	4.0	4.3	4.4	4.4	7.0	3.7	5.3	4.7	3.7	
			8	4.4	6.0	6.5	6.9	5.9	4.9	5.7	7.5	6.3	5.0	
安謝川	安謝川	安謝橋	C	2.8	2.2	3.0	1.9	1.6	1.6	1.6	1.1	1.5	0.9	
			5	3.4	2.5	2.9	2.1	1.6	1.9	2.7	1.6	2.5	1.1	
		宇久増橋 (旧称:内間橋)	(C)	4.1	4.7	6.6	4.9	3.7	2.4	2.4	2.5	1.5	2.1	
		5	4.4	7.2	8.2	7.4	4.8	2.9	2.8	3.7	1.3	2.4		
		末吉新橋	(C)	1.3	1.4	2.1	1.2	1.5	0.8	0.8	1.0	0.9	0.5	
			5	1.5	1.6	2.1	1.2	2.1	0.8	0.9	0.9	0.9	<0.5	
		昭和橋	(C)	5.5	5.8	5.2	3.8	4.4	2.3	1.6	1.3	1.2	1.7	
			5	7.7	5.5	6.4	5.0	7.2	3.2	1.6	1.5	1.4	1.8	
報得川	報得川	川尻橋	(E)	5.1	3.1	3.0	2.6	1.5	1.8	1.3	2.6	2.3	1.8	
			10	8.1	5.4	3.6	3.9	1.9	2.8	2.1	4.9	3.2	2.3	
		水位計設置点	E	8.4	15	13	5.2	8.4	5.0	5.2	3.7	3.9	4.4	
			10	8.1	12	13	5.3	8.6	4.8	4.8	3.7	6.0	4.9	
		西原川合流点	(E)	9.5	4.7	5.6	5.2	7.3	6.4	4.3	5.7	5.0	9.1	
			10	10	6.3	5.9	6.0	9.2	7.5	6.0	8.4	4.9	10	
牧港川	牧港川	国道58号線から下流150m	(C)	1.6	1.3	2.0	1.4	1.3	0.9	1.3	0.9	1.3	1.3	
			5	1.8	1.6	2.9	1.7	1.7	1.1	1.2	1.0	1.6	1.5	
		境橋上流50m (旧称:牧港川取水場跡)	C	9.2	9.4	7.2	5.2	6.8	2.8	1.7	1.7	1.5	1.7	
		5	11	11	7.7	7.0	5.4	3.6	2.2	1.5	1.7	2.0		
		勢理橋 (旧称:陽迎橋下流)	(C)	40	46	31	17	26	11	7.7	7.0	7.9	7.4	
		5	52	63	38	22	36	14	8.1	8.7	9.3	10		
大謝名橋上流200m (旧称:宇地泊川取水場跡)	C	2.2	3.7	3.8	2.5	1.6	1.3	1.3	1.1	1.4	1.3			
5	3.3	4.7	4.6	2.8	1.7	1.2	1.5	1.1	1.6	1.5				
		真栄原橋 (旧称:比屋良川橋)	(C)	11	8.5	11	9.5	9.3	6.5	3.0	4.4	3.3	4.9	
			5	13	12	11	16	13	7.6	3.0	7.4	3.4	6.9	
辺野喜川	辺野喜川	辺野喜橋	A	0.6	0.8	0.6	<0.5	<0.5	0.5	0.5	0.6	0.6	<0.5	
			2	<0.5	1.1	0.7	<0.5	<0.5	<0.5	<0.5	0.6	0.6	<0.5	
		水位計設置点	(A)	0.6	0.8	0.7	0.6	0.7	0.5	<0.5	0.5	0.6	<0.5	
			2	0.7	0.9	0.6	<0.5	<0.5	<0.5	<0.5	0.5	<0.5		
		ダム中央	(A)	0.6	0.6	0.5	0.9	1.0	0.7	0.6	0.7	0.8	1.2	
			2	0.6	0.7	0.5	1.1	1.1	0.7	0.7	0.8	1.0	1.4	
源河川	源河川	走川橋	(A)	1.4	0.9	0.8	1.5	0.6	1.1	1.1	1.5	0.9	0.7	
			2	1.8	1.0	0.9	3.0	0.7	1.2	1.4	2.6	1.1	0.7	
		合流点手前	(A)	0.7	1.2	3.1	1.8	0.8	1.1	1.3	0.9	0.5	0.5	
		2	0.9	1.4	5.2	3.1	1.2	1.4	1.3	1.2	0.5	<0.5		
		おおせ橋	(A)	0.9	1.3	1.9	1.1	1.0	1.2	1.0	1.7	0.9	0.7	
			2	1.0	1.6	1.5	1.7	1.1	1.2	1.0	2.6	1.0	0.7	
		取水場	A	0.8	0.6	0.5	0.6	<0.5	0.7	0.7	<0.5	<0.5	0.6	
			2	<0.5	<0.5	0.5	0.6	<0.5	0.8	1.0	<0.5	<0.5	<0.5	
平南川	平南川	アザ力橋下流30m	A	0.9	0.9	1.2	0.6	0.6	0.9	0.9	0.7	0.8	0.8	
			2	1.0	1.1	1.6	0.7	0.7	1.0	1.1	0.6	1.2	1.0	
		水源地下流200m	(A)	0.5	0.9	<0.5	0.7	0.6	0.6	0.7	0.5	0.5	0.7	
			2	<0.5	0.7	<0.5	0.8	0.5	<0.5	<0.5	0.5	0.5	0.6	
大保川	大保川	田港橋	A	1.0	0.8	1.3	1.1	0.6	1.1	0.9	1.0	0.6	1.1	
			2	1.0	0.9	1.6	1.0	0.7	1.5	1.1	1.3	0.9	1.3	
		大工又橋	(A)	0.9	0.7	1.1	0.6	0.7	0.9	0.8	1.0	0.6	0.6	
			2	1.0	1.0	1.1	0.8	0.8	0.9	0.9	1.4	0.7	0.6	
		大保ダム	(A)	-	-	-	-	-	-	-	-	0.9	0.7	
			2	-	-	-	-	-	-	-	-	1.1	0.6	

(1)水質の経年変化<河川>(BOD:単位mg/L)

(数値の上段はBODの平均値、下段は75%値)

(類型の()なしは、環境基準点、()書きは補助測定点を示す。)

河川	水域	地点名	類型 基準値	年度									
				16年度	17年度	18年度	19年度	20年度	21年度	22年度	23年度	24年度	25年度
宮良川	宮良川	宮良橋	(A)	0.8	0.8	1.1	<0.5	<0.5	0.5	<0.5	0.5	0.5	<0.5
			2	0.7	1.1	1.9	<0.5	<0.5	<0.5	<0.5	<0.5	<0.5	<0.5
		平喜名橋	A	1.2	1.1	1.1	0.7	0.7	0.7	0.6	0.8	0.7	0.6
			2	1.6	1.1	0.7	0.6	0.7	0.7	0.7	0.8	0.9	0.7
山田橋	(A)	0.6	0.6	0.6	0.5	0.6	0.6	0.6	0.7	0.7	0.6		
	2	0.5	0.8	0.7	<0.5	0.7	0.7	0.6	0.7	0.7	0.7		
振興橋	(A)	0.7	0.6	0.7	0.7	0.5	0.5	<0.5	0.5	0.6	0.7		
	2	0.6	0.5	1.0	0.7	<0.5	<0.5	<0.5	<0.5	<0.5	<0.5		
名蔵川	名蔵川	名蔵大橋	(A)	0.7	0.9	0.6	0.5	0.5	0.6	0.6	0.6	0.6	
			2	0.8	1.5	0.8	0.5	0.5	0.5	0.6	0.6	0.7	0.6
石糖取水場前	A	0.7	0.9	0.9	0.8	0.7	0.6	0.7	0.6	0.7	0.6		
	2	0.8	1.0	1.0	0.9	0.7	0.7	0.8	0.5	0.6	0.7		
雄樋川	雄樋川	堀川橋	(D)	2.3	2.2	2.2	1.0	1.8	1.0	0.9	1.3	1.1	2.2
			8	2.8	2.1	2.7	1.3	2.0	1.1	1.0	1.4	1.5	2.2
		前川(前川橋)	D	3.4	4.0	2.9	2.4	2.2	2.5	1.9	3.3	2.6	1.4
			8	4.6	4.7	2.8	2.5	2.7	1.9	2.8	5.5	2.7	1.7
石川橋	D	10	7.8	8.0	16	3.7	4.3	6.5	3.7	4.3	3.2		
	8	14	6.3	6.4	17	3.7	5.5	3.6	5.5	4.6	3.5		

(2)水質の経年変化<海域>(COD:単位mg/L)

(数値の上段はCODの平均値で、下段はCOD75%値)

(類型の()なしは環境基準点を表わす。()付きは補助測定点を表わす。)

海域	水域	地点名	類型	年度										
				基準値	16年度	17年度	18年度	19年度	20年度	21年度	22年度	23年度	24年度	25年度
中城湾	中城湾	兼久地先	(A)	1.4	1.1	1.3	1.2	1.3	1.4	3.9	0.8	0.6	1.0	
		2	2.2	2.0	1.8	1.6	1.2	1.4	2.3	1.0	0.6	1.2		
		当添海岸	A	1.3	1.2	1.3	1.5	2.1	1.4	1.0	0.9	0.8	1.1	
		2	2.0	1.2	1.6	1.8	2.8	1.4	1.2	1.0	1.2	1.4		
		与那原海岸	(A)	1.4	1.6	1.6	1.3	1.0	1.1	0.8	0.7	0.9	1.1	
		2	1.4	1.8	2.0	1.6	1.2	1.2	0.8	1.0	1.2	1.2		
		湾内1	(A)	1.4	1.5	1.1	1.5	0.7	0.7	1.0	0.8	0.8	1.1	
2	1.6	1.6	1.4	2.0	0.8	0.6	1.2	0.8	1.2	1.4				
湾内2	A	1.2	0.9	1.2	1.7	0.9	1.0	0.9	0.6	1.2	1.3			
2	1.6	1.2	1.2	1.8	1.0	1.4	1.1	0.8	1.0	1.6				
泡瀬地先	(A)	1.4	1.2	1.0	1.5	0.8	0.9	0.9	1.0	0.8	1.3			
2	1.6	1.6	1.2	2.0	1.0	1.0	1.4	1.2	0.8	1.6				
湾内3	A	1.2	1.1	1.5	1.3	0.6	0.8	1.7	0.9	1.0	0.9			
2	1.4	1.2	1.8	1.6	0.6	0.8	1.0	1.2	1.6	1.2				
与勝海域	与勝海域	埋立地西海岸	A	0.5	0.6	1.1	0.8	0.8	0.7	0.8	1.2	1.0	0.9	
		2	<0.5	0.6	1.6	1.0	1.0	0.6	1.1	1.2	1.1	1.2		
		伊計島西海域	(A)	<0.5	0.6	0.8	0.9	0.8	0.8	0.9	1.1	1.0	0.7	
		2	<0.5	0.6	0.6	1.0	1.0	0.8	0.9	1.0	1.2	0.7		
		伊計島東海域	(A)	0.5	0.6	0.7	0.6	0.8	0.9	0.8	1.2	1.1	0.8	
2	<0.5	0.6	<0.5	0.6	0.6	0.7	1.0	1.1	1.2	0.8				
宮城島東海域	(A)	0.5	0.7	0.8	0.6	0.8	0.7	0.7	1.1	1.2	0.7			
2	<0.5	0.8	0.8	0.6	0.8	0.6	0.9	1.1	1.2	0.8				
浜比嘉島西海域	(A)	<0.5	0.7	0.8	0.8	1.1	0.8	0.9	1.3	1.3	0.8			
2	<0.5	0.8	0.8	0.7	1.1	0.6	1.1	1.3	1.2	0.8				
金武湾	金武湾	海中道路西海域	(A)	0.5	0.6	0.9	0.8	0.8	0.8	0.7	1.0	1.3	1.0	
		2	0.6	0.6	1.4	0.8	1.1	1.1	0.7	1.2	1.7	1.2		
		天願川河口地先	A	0.5	0.7	0.9	1.6	0.7	1.1	0.9	1.2	1.4	1.0	
		2	<0.5	0.8	1.0	2.0	0.9	1.5	1.4	1.3	1.7	1.2		
		うるま市公共下水道終末処理場前海域(旧称:石川市下水道終末処理場前海域)	(A)	0.6	0.6	1.2	0.8	0.6	0.9	1.0	1.3	/	/	
		2	<0.5	<0.5	1.6	0.9	0.6	1.3	1.4	1.5	/	/		
		石川ビーチ沖	A	0.6	0.7	1.1	0.9	0.8	0.9	1.0	1.2	1.4	1.1	
2	0.6	0.8	1.4	1.4	1.0	1.1	1.2	1.6	1.8	1.5				
伊芸海岸	(A)	0.5	0.8	1.2	0.7	0.7	0.8	0.9	1.3	1.2	0.9			
2	<0.5	0.8	1.4	0.8	0.7	1.2	1.2	1.3	1.4	1.2				
湾中央部	(A)	0.6	0.6	1.3	0.9	0.7	0.7	0.9	1.3	1.2	1.0			
2	0.6	0.6	1.6	1.0	0.7	0.9	1.1	1.5	1.5	1.2				
湾口中央	A	0.5	0.6	1.1	0.7	0.6	0.8	0.9	1.2	1.2	1.1			
2	<0.5	0.6	1.4	0.9	0.6	1.1	1.1	1.3	1.4	1.2				

(2)水質の経年変化<海域>(COD:単位mg/L)

(数値の上段はCODの平均値で、下段はCOD75%値)

(類型の()なしは環境基準点を表わす。()付きは補助測定点を表わす。)

海域	水域	地点名	類型	年度										
				基準値	16年度	17年度	18年度	19年度	20年度	21年度	22年度	23年度	24年度	25年度
那覇港海域	那覇港海域	那覇港沖	A	1.0	1.3	1.2	1.2	0.7	0.6	0.8	0.7	1.0	1.7	
			2	1.4	1.3	1.5	1.8	0.6	0.6	1.2	0.6	1.2	1.8	
		那覇港入口	(A)	1.9	2.0	1.8	1.5	1.8	1.8	1.9	1.0	1.6	2.2	
			2	2.3	2.1	2.6	1.4	2.4	2.0	2.4	1.2	2.0	2.4	
		那覇港内	A	1.7	2.4	2.8	2.6	1.1	1.6	2.2	1.0	1.3	2.9	
			2	2.1	2.5	3.7	3.2	1.2	2.0	3.2	1.2	1.4	3.3	
		那覇新港入口	A	1.2	1.3	1.4	1.6	0.8	0.7	0.9	0.6	0.7	1.8	
			2	1.4	1.2	1.5	1.6	0.8	0.8	1.2	0.6	0.8	1.8	
		泊港内	A	1.7	1.7	2.0	1.2	1.4	1.2	1.4	0.6	1.6	2.4	
			2	2.2	2.6	2.6	1.8	2.0	1.6	1.6	0.7	1.2	2.5	
自謝加瀬東	A	1.0	0.8	1.2	1.3	0.6	0.7	0.7	0.6	0.7	1.9			
	2	1.2	0.7	2.0	2.4	0.6	0.8	0.8	<0.5	0.8	1.9			
安謝川河口沖	—	1.3	1.1	2.3	1.4	0.6	1.3	1.1	0.5	0.8	2.3			
		1.6	1.3	2.5	1.8	0.8	1.6	1.4	0.6	1.0	2.5			
名護湾	名護湾	部瀬名岬	(A)	1.1	1.0	1.1	1.1	1.5	1.2	1.1	1.0	1.2	1.8	
			2	1.5	1.1	1.3	1.6	1.5	1.3	1.1	1.0	1.3	1.7	
		名護海岸	A	1.3	1.1	1.3	1.4	1.6	1.4	1.3	1.1	1.4	1.7	
			2	1.4	1.4	1.5	1.6	1.6	1.6	1.8	1.3	1.5	1.8	
		湾内	A	1.2	1.1	1.1	1.0	1.5	1.4	1.1	0.9	1.1	1.7	
			2	1.4	1.5	1.2	1.4	1.7	1.5	1.4	1.0	1.3	1.9	
		部間海岸	A	1.2	1.1	1.3	0.8	1.4	1.1	1.0	0.9	1.3	1.7	
			2	1.4	1.4	1.5	1.0	1.7	1.2	1.1	1.2	1.5	1.8	
平良港	平良港	大浦地先	(A)	1.0	1.1	0.8	1.0	1.2	1.4	0.9	1.4	1.3	1.5	
			2	1.6	1.4	1.0	1.4	1.4	1.6	1.0	1.6	1.2	1.8	
		下崎地先 (旧称:下川地先)	(A)	1.1	1.2	0.9	1.2	0.9	0.9	0.7	1.2	1.2	1.1	
			2	1.6	1.8	1.6	0.8	0.6	1.2	1.0	1.4	1.4	1.0	
		第3埠頭北端から北へ 300m	A	0.8	0.9	1.0	1.3	1.0	1.2	1.1	1.1	1.0	0.9	
			2	1.0	1.0	1.0	1.8	1.0	1.2	1.6	1.4	1.2	1.4	
パイナガマ海水浴場前海域	(A)	0.9	0.6	0.8	0.7	1.0	1.0	0.8	0.9	1.1	0.8			
	2	1.2	0.6	0.8	0.6	0.8	0.8	0.8	1.0	1.2	0.8			
与那覇湾	—	松原地先	—	0.8	1.5	1.0	0.9	0.9	1.6	1.1	1.9	0.8	1.2	
				0.8	2.0	1.0	1.2	1.2	1.8	1.6	2.6	1.0	1.4	
		沖縄製糖旧さん橋北端	—	1.6	1.1	0.9	2.0	1.5	2.4	1.6	2.7	1.7	1.6	
				2.0	1.2	1.2	2.8	2.0	3.4	2.0	4.0	2.4	2.0	
		与那覇地先	—	0.9	1.3	1.0	1.3	1.6	2.0	1.3	1.9	1.3	1.1	
				0.8	1.6	1.2	1.6	2.2	2.6	1.8	3.2	1.8	1.4	

(2)水質の経年変化<海域>(COD:単位mg/L)

(数値の上段はCODの平均値で、下段はCOD75%値)

(類型の()なしは環境基準点を表わす。()付きは補助測定点を表わす。)

海域	水域	地点名	類型	年度										
				基準値	16年度	17年度	18年度	19年度	20年度	21年度	22年度	23年度	24年度	25年度
石垣港	石垣港	真栄里海岸	(A)	1.1	1.6	1.0	0.9	0.6	1.0	1.1	1.2	0.8	1.3	
			2	1.4	1.6	1.0	1.4	0.6	1.0	1.3	2.1	1.1	1.4	
		ホーパークラフトのりば跡	(A)	0.8	1.6	1.2	1.3	0.6	0.8	0.7	0.9	1.0	1.1	
			2	1.2	2.2	1.4	1.6	<0.5	1.0	0.5	1.0	1.2	1.2	
		浜崎地区南埠頭埋立予定地から西へ300m	A	0.9	1.7	1.5	0.8	0.6	1.0	0.8	1.0	1.4	1.2	
2	0.8		2.0	1.6	1.2	0.8	1.2	1.2	1.6	1.8	1.3			
石垣新川河口	(A)	2.4	2.8	1.8	1.0	1.0	1.2	1.4	1.4	1.5	3.8			
	2	<0.5	3.2	2.2	1.2	1.0	1.3	2.2	2.2	1.4	4.8			
児童公園前	(A)	1.5	2.4	2.6	1.1	0.9	1.3	1.2	1.7	1.9	3.4			
	2	2.0	3.0	2.8	1.4	1.2	1.4	0.9	1.8	2.0	4.0			
川平湾	川平湾	湾口	(A)	1.2	0.9	1.2	0.7	0.7	0.6	1.0	0.9	0.9	1.0	
			2	1.6	1.4	1.6	1.0	0.8	0.8	1.4	1.2	1.0	1.1	
		小島南先端と双葉地先を結ぶ線上の中心点	A	0.9	1.3	1.3	1.0	0.7	0.8	0.8	0.9	1.0	1.2	
2	1.6	2.0	1.4	1.2	0.8	0.9	1.2	1.4	1.3	1.4				
湾奥	(A)	1.5	1.6	1.1	0.8	0.7	0.8	0.6	0.9	1.3	1.5			
	2	2.4	2.2	1.6	1.0	0.6	1.2	0.8	1.0	1.8	1.8			
羽地内海	羽地内海(1)	仲尾次漁港西埠頭から北西100m	B	1.6	1.4	1.7	1.7	1.6	1.3	1.3	1.5	1.4	1.7	
			3	1.7	1.7	1.8	1.8	1.8	1.5	1.7	1.7	1.6	1.8	
	呉我船揚場から北へ400m	B	1.4	1.3	1.5	1.6	1.4	1.3	1.3	1.3	1.4	1.7		
		3	1.7	1.7	1.6	1.8	1.5	1.5	1.6	1.4	1.7	1.8		
	羽地内海(2)	羽地内海中央	A	1.5	1.2	1.5	1.4	1.5	1.1	1.2	1.0	1.4	1.7	
			2	1.6	1.6	1.7	1.5	1.7	1.3	1.4	1.2	1.6	1.8	
		屋我地大橋	(A)	1.3	1.1	1.4	1.2	1.3	1.1	1.3	1.1	1.4	1.7	
			2	1.7	1.4	1.7	1.5	1.6	1.3	1.2	1.2	1.5	1.7	
		佐我屋島東	(A)	1.4	1.3	1.6	1.4	1.4	1.2	1.1	1.0	1.5	1.8	
			2	1.6	1.5	1.7	1.6	1.7	1.4	1.2	1.0	1.6	1.8	
内海北水路南端	A	1.4	1.1	1.5	1.3	1.4	0.9	1.2	0.9	1.2	1.7			
	2	1.6	1.3	1.6	1.4	1.7	1.1	1.6	1.1	1.3	1.7			
運天港	(A)	1.1	1.1	1.2	1.1	1.2	1.2	1.0	0.9	1.5	1.6			
	2	1.2	1.4	1.4	1.3	1.3	1.4	1.1	1.0	1.5	1.7			
糸満海域	糸満海域	北名城	(A)	1.6	1.6	1.8	1.5	1.6	1.3	1.3	1.1	1.6	1.9	
			2	2.2	1.9	2.3	1.6	1.9	1.4	1.4	1.1	1.8	1.9	
		糸満漁港	A	1.7	1.1	1.5	1.3	1.5	1.4	1.2	1.0	1.5	1.8	
			2	1.9	1.4	1.7	1.3	1.8	1.7	1.3	1.1	1.6	1.8	
		潮平地先	(A)	2.4	1.7	1.9	1.4	1.8	1.8	1.7	1.3	2.1	2.3	
			2	3.1	2.3	2.3	1.4	1.8	1.8	1.9	1.3	1.9	2.4	
		糸満漁港沖	A	1.3	0.9	1.1	1.3	1.4	1.3	0.9	1.0	1.3	1.6	
2	1.5		1.1	1.3	1.4	1.6	1.6	0.9	1.1	1.7	1.8			
岡波岩東	A	1.2	0.9	1.2	1.4	1.0	1.2	0.9	1.0	1.4	1.8			
	2	1.4	1.1	1.4	1.5	1.1	1.5	1.1	1.2	1.7	1.9			
糸満漁港南	(A)	1.3	1.0	1.4	1.2	1.3	1.2	0.9	1.2	1.2	1.8			
	2	1.5	1.3	1.8	1.4	1.2	1.2	0.9	1.2	1.2	1.8			

(2)水質の経年変化<海域>(COD:単位mg/L)

(数値の上段はCODの平均値で、下段はCOD75%値)

(類型の()なしは環境基準点を表わす。()付きは補助測定点を表わす。)

海域	水域	地点名	類型	年度										
				基準値	16年度	17年度	18年度	19年度	20年度	21年度	22年度	23年度	24年度	25年度
恩納海域	恩納海域	伊武部海岸地先	A	1.0	1.2	1.1	1.3	1.6	1.3	0.8	0.8	1.3	1.6	
			2	1.2	1.4	1.1	1.6	1.6	1.5	1.0	0.9	1.3	1.8	
		安富祖海岸地先	(A)	1.2	0.9	1.1	1.1	1.6	1.2	0.7	0.7	1.1	1.7	
			2	1.3	1.1	1.2	1.1	1.6	1.4	0.8	0.8	1.2	1.8	
		恩納漁港地先	A	1.2	1.1	1.1	1.1	1.6	1.2	0.8	0.7	1.3	1.8	
			2	1.4	1.3	1.2	1.3	1.8	1.4	1.0	0.8	1.5	1.8	
		屋嘉田海岸地先	(A)	1.0	0.8	1.0	1.3	1.6	1.2	0.7	0.6	1.1	1.6	
			2	1.4	1.1	1.2	1.6	1.6	1.1	0.9	0.6	1.1	1.6	
谷茶地先	(A)	1.3	1.0	1.2	1.3	1.6	1.3	0.8	0.8	1.1	1.6			
	2	1.5	1.4	1.5	1.4	1.7	1.4	1.0	0.9	1.1	1.6			
富着海岸地先	A	1.2	1.2	1.2	1.4	1.6	1.2	1.0	0.8	1.2	1.6			
	2	1.3	1.3	1.3	1.7	1.7	1.4	1.2	1.0	1.3	1.7			
仲泊海岸地先	(A)	1.1	0.9	1.2	1.3	1.4	1.3	0.9	1.0	1.1	1.5			
	2	1.5	1.0	1.4	1.3	1.6	1.5	1.0	1.1	1.2	1.6			
長浜海岸地先	A	1.2	1.2	1.0	1.4	1.3	1.2	0.9	0.8	1.2	1.5			
	2	1.4	1.4	1.2	1.7	1.6	1.5	1.1	1.0	1.4	1.7			
伊佐海域	—	残波岬南	—	0.5	<0.5	0.9	1.0	1.5	1.6	0.8	0.9	1.6	1.6	
			—	<0.5	<0.5	1.0	1.1	1.5	1.6	0.8	1.0	1.7	1.6	
		比謝川河口北	—	0.6	0.7	0.8	1.1	1.6	1.3	1.0	0.8	1.2	1.8	
			—	0.6	0.8	0.8	1.4	1.7	1.4	1.1	0.8	1.7	1.8	
		比謝川河口南	—	0.6	0.8	0.8	1.0	1.8	1.6	1.0	0.7	1.4	1.8	
			—	<0.5	0.8	1.0	1.4	1.9	1.9	1.2	0.7	1.8	1.8	
		水釜地先	—	0.6	0.6	0.7	1.1	1.7	1.3	0.8	0.8	1.3	1.7	
			—	<0.5	0.6	1.0	1.4	1.8	1.4	0.8	0.8	1.6	1.7	
		砂辺地先	—	0.6	0.7	0.8	1.1	1.7	1.2	0.8	0.7	1.1	1.7	
			—	<0.5	0.8	0.9	1.4	1.8	1.6	0.9	0.7	1.2	1.9	
		白比川地先	—	0.6	0.7	0.8	1.1	1.5	1.5	0.9	0.8	1.2	1.6	
—	0.6		0.8	1.0	1.4	1.7	1.5	0.9	1.0	1.5	1.8			
大山地先	—	0.5	0.7	1.0	1.0	1.8	1.6	0.7	0.8	1.5	1.5			
	—	0.6	0.8	1.0	1.4	1.8	1.6	0.7	0.8	1.6	1.5			
沖電地先	—	0.5	0.8	1.1	1.1	1.7	1.3	0.9	0.7	1.1	1.7			
	—	0.6	0.8	1.2	1.3	1.7	1.4	1.0	0.9	1.3	1.7			
港川地先	—	0.5	0.8	0.9	1.2	1.8	1.2	0.8	0.6	1.3	1.8			
	—	<0.5	0.8	1.0	1.5	1.9	1.3	0.8	0.7	1.5	1.8			
キャンプキンザー地先	—	0.5	0.8	1.1	1.2	1.7	1.0	0.9	0.7	1.4	1.6			
	—	0.6	1.0	1.2	1.7	1.8	1.0	0.9	0.8	1.8	1.6			

12 底質測定結果表

底質(河川)

(※)シアンと六価クロムは交互に測定。H25年度はシアン

河川名	地点名	地点統一番号	採取月日	乾燥減量 (%)	強熱減量 (%)	COD (mg/g)	カドミウム (mg/kg)	鉛 (mg/kg)	シアン ^(※) (mg/kg)	六価クロム ^(※) (mg/kg)	砒素 (mg/kg)	総水銀 (mg/kg)	アルキル水銀 (mg/kg)	PCB (mg/kg)
比謝川	比謝川取水ポンプ場	4700101	H25.08.07	19.1	1.2	1.2	0.06	8.0	<1		2.5	0.06	<0.01	<0.01
国場川	那覇大橋	4700401	H25.10.02	27.4	5.1	5.9	0.15	14.0	<1		12.7	0.03	<0.01	<0.01
福地川	福地ダム	4700801	H25.08.14	48.0	7.1	16	0.17	26	<1		15	0.28	<0.01	<0.01
漢那川	漢那ダム	4701101	H25.08.14	42.2	5.3	11	0.12	15	<1		14	0.21	0.01	<0.01
羽地大川	羽地ダム	4701251	H25.08.08	58.2	10.7	31	0.15	19	<1		15	0.44	0.01	0.01
我部祖河川	奈佐田川合流点から上流100m	4701401	H25.10.31	26.1	3.4	4	0.08	7	<1		4.6	0.05	<0.01	<0.01
新川川	新川ダム	4701701	H25.08.14	59.9	12.2	53	0.20	25	<1		11	0.38	<0.01	<0.01
安波川	安波ダム	4701952	H25.08.13	51.6	9.0	24	0.11	26	<1		16	0.22	<0.01	<0.01
普久川	普久川ダム	4702152	H25.08.13	57.3	11.5	38	0.12	25	<1		11	0.27	<0.01	<0.01
天願川	河口(港原橋)	4700901	H25.08.07	21.3	3.3	5.0	0.22	10	<1		5.0	0.03	<0.01	<0.01
安里川	安里新橋	4702501	H25.10.02	24.4	4.3	2.5	0.25	54.3	<1		7.57	0.04	<0.01	0.01
源河川	走川橋	4703151	H25.10.31	23.1	3.2	3.1	0.03	9.6	<1		5.68	0.06	<0.01	<0.01
雄樋川	前川(前川橋)	4703601	H25.11.06	24.9	4.3	4.4	0.24	20.3	<1		11.3	0.04	<0.01	<0.01
牧港川	国道58号線から下流150m	4702851	H25.07.26	28.7	6.1	15	0.35	22	<1		7.8	0.06	<0.01	0.21
辺野喜川	ダム中央	4702953	H25.08.13	57.7	9.6	23	0.07	21	<1		12	0.26	<0.01	<0.01
大保川	大保ダム	4703352	H25.08.08	62.1	12.1	17.5	0.62	23.0	<1		8.2	0.17	<0.005	<0.01
宮良川	宮良橋	4703451	H25.11.21	18.9	1.8	1.8	<0.01	2.9	<1		4.7	<0.01	<0.01	<0.01
暫定除去基準(mg/kg)														
				-	-	-	-	-	-	-	-	25	-	10

底質(海域)

(※)シアンと六価クロムは交互に測定。H25年度はシアン

水域名	地点名	地点統 一番号	採取月日	乾燥減量 (%)	強熱減量 (%)	COD (mg/g)	カドミウム (mg/kg)	鉛 (mg/kg)	シアン ^(※) (mg/kg)	六価クロム ^(※) (mg/kg)	砒素 (mg/kg)	総水銀 (mg/kg)	アルキル水銀 (mg/kg)	PCB (mg/kg)
中城湾	湾内2	4760102	H25.12.24	30.7	4.4	0.7	<0.01	2.25	<1		3.9	<0.01	<0.01	<0.01
与勝海域	埋立地西海岸	4760201	H25.8.13	25.8	3.9	0.7	0.02	2.2	<1		7	<0.01	<0.01	<0.01
那覇港海域	那覇新港入口	4760403	H25.8.14	27.7	7.5	2	0.03	7	<1		9	0.02	<0.01	<0.01
名護湾	名護海岸	4760501	H25.8.26	31	9	3.3	0.05	10	<1		8.6	0.05	<0.01	<0.01
与那覇湾	沖繩製糖旧さん橋北 端	4770202	H25.7.2	26.9	9.6	3.3	0.13	11.6	<1		27	0.04	<0.01	<0.01
川平湾	湾奥	4760852	H25.11.21	29.8	10.1	4.1	0.03	8.6	<1		8.3	0.05	<0.01	<0.01
羽地内海 (1)	呉我船揚場から北 400m	4760902	H25.8.26	26.4	6.1	3.3	0.05	11	<1		11	0.08	<0.01	<0.01
糸満海域	糸満漁港	4761101	H25.8.12	37.1	11.9	5	0.07	29.6	<1		13	0.06	<0.01	<0.01
恩納海域	富着海岸地先	4761203	H25.9.11	25.5	4.5	0.7	0.02	1.3	<1		2.5	<0.01	<0.01	<0.01
伊佐海域	砂辺地先	4770405	H25.7.31	31.9	4.6	0.9	0.03	5	<1		4.8	0.01	<0.01	<0.01
暫定除去基準(mg/kg)														10
														25
														-

13 水質測定結果個表

「天候」及び「採取位置」は、次のコードであらわしている。

(1) 天候

コード	天候	コード	天候	コード	天候
01	快晴	08	霧	15	雷
02	晴	09	霧雨	16	一時雨
03	薄曇	10	雨	17	一時雪
04	曇	11	みぞれ	18	時々雨
05	煙霧	12	雪	19	時々雪
06	砂じんあらし	13	あられ	20	大雨
07	地ふぶき	14	ひょう	21	大雪

(2) 採取位置

【河川】

【海域】

コード	内容	コード	内容
01	流心(中央)	11	上層(表層)
02	左岸(下流に向かって)	12	中層
03	右岸(下流に向かって)	13	下層
04	左岸・右岸の混合	14	上層・下層の混合
05	左岸・右岸・流心の混合	15	上層・中層の混合
		16	中層・下層の混合
		17	上層・中層・下層の混合

(1)生活環境項目<河川>

県地点 番号	地点統一番号			類型	調査 年度	水域名	比謝川(1)							調査担当機関名	沖縄県		
	県コード	水域 コード	地点 コード			地点名	長田川取水ポンプ場 (旧称:長田川ポンプ場)							分析担当機関名	中部福祉保健所		
1	47	001	51	(B)	2013												
(一般項目)																	
採取月日	4/10		6/26		8/7		10/2		12/4		2/5						
採取時刻	9:30		9:35		10:31		9:30		9:35		9:20						
天候コード	04		02		02		02		02		04						
気温	(°C)		16.0		31.0		30.6		29.5		17.0			15.0			
水温	(°C)		18.0		28.3		30.6		27.0		23.0			19.0			
流量	(m ³ /s)																
採取位置コード	03		03		03		03		03		03						
採取水深	(m)		0.1		0.1		0.1		0.1		0.1						
全水深	(m)																
透明度	(m)																
(生活環境項目)																	
pH	7.6		7.7		8.0		7.4		7.6		7.6						
DO	(mg/l)		6.6		5.1		6.4		2.1		7.7			4.1			
BOD	(mg/l)		0.8		1.1		2.4		1.6		0.7			1.5			
COD	(mg/l)																
SS	(mg/l)		2		1		9		4		5			7			
大腸菌群数	(MPN/100ml)		3.3E+04		1.3E+04		4.5E+03		2.0E+03		6.8E+03			7.8E+03			
n-ヘキサン抽出物質	(mg/l)																
全窒素	(mg/l)																
全磷	(mg/l)																
(その他)																	
透視度	(cm)		>30		>30		>30		>30		>30						

県地点 番号	地点統一番号			類型	調査 年度	水域名	比謝川(1)							調査担当機関名	沖縄県					
	県コード	水域 コード	地点 コード			地点名	比謝川取水ポンプ場 (旧称:比謝川ポンプ場)							分析担当機関名	中部福祉保健所					
2	47	001	01	B	2013															
(一般項目)																				
採取月日	4/10		5/8		6/26		7/10		8/7		9/4		10/2		11/6	12/4	1/8	2/5	3/12	
採取時刻	9:42		9:24		9:50		9:27		10:15		9:20		9:40		9:20	9:47	9:20	9:32	9:20	
天候コード	04		02		02		02		02		02		02		04	02	02	04	04	
気温	(°C)		15.5		24.0		30.2		31.0		32.5		28.0		28.2	24.5	17.0	16.5	15.0	18.5
水温	(°C)		18.2		22.5		27.5		27.4		28.2		27.4		25.5	23.5	23.4	19.0	19.9	19.0
流量	(m ³ /s)																			
採取位置コード	02		02		02		02		02		02		02		02	02	02	02	02	02
採取水深	(m)		0.1		0.1		0.1		0.1		0.1		0.1		0.1	0.1	0.1	0.1	0.1	0.1
全水深	(m)																			
透明度	(m)																			
(生活環境項目)																				
pH	7.9		8.0		8.0		8.1		8.2		7.7		7.5		8.0	8.0	8.2	8.0	7.9	
DO	(mg/l)		8.6		7.6		7.6		7.7		7.2		6.9		6.7	8.2	8.8	7.8	8.3	8.4
BOD	(mg/l)		2.2		0.8		0.7		0.8		0.7		0.9		<0.5	<0.5	<0.5	<0.5	<0.5	1.5
COD	(mg/l)																			
SS	(mg/l)		9		<1		<1		2		2		2		2	1	<1	<1	1	1
大腸菌群数	(MPN/100ml)		4.9E+04		2.3E+04		2.3E+04		1.3E+04		2.3E+04		1.3E+04		2.0E+03	1.4E+04	2.0E+03	4.5E+03	4.0E+03	6.8E+03
n-ヘキサン抽出物質	(mg/l)																			
全窒素	(mg/l)																			
全磷	(mg/l)																			
(その他)																				
透視度	(cm)		>30		>30		>30		>30		>30		>30		>30	>30	>30	>30	>30	>30

(1)生活環境項目<河川>

県地点 番号	地点統一番号			類型	調査 年度	水域名	比謝川(2)							調査担当機関名	沖縄県		
	県コード	水域 コード	地点 コード			地点名	トニ一橋							分析担当機関名	中部福祉保健所		
3	47	002	01	C	2013												
(一般項目)																	
採取月日																	
採取時刻																	
天候コード																	
気 温 (°C)																	
水 温 (°C)																	
流 量 (m ³ /s)																	
採取位置コード																	
採取水深 (m)																	
全水深 (m)																	
透明度 (m)																	
(生活環境項目)																	
pH																	
DO (mg/l)																	
BOD (mg/l)																	
COD (mg/l)																	
SS (mg/l)																	
大腸菌群数 (MPN/100ml)																	
n-ヘキサン抽出物質 (mg/l)																	
全窒素 (mg/l)																	
全磷 (mg/l)																	
(その他)																	
透視度 (cm)																	

H25年度から測定中止

県地点 番号	地点統一番号			類型	調査 年度	水域名	比謝川(1)							調査担当機関名	沖縄県		
	県コード	水域 コード	地点 コード			地点名	ダクジャク川下流							分析担当機関名	中部福祉保健所		
3	47	002	51	(B)	2013												
(一般項目)																	
採取月日																	
採取時刻																	
天候コード																	
気 温 (°C)																	
水 温 (°C)																	
流 量 (m ³ /s)																	
採取位置コード																	
採取水深 (m)																	
全水深 (m)																	
透明度 (m)																	
(生活環境項目)																	
pH																	
DO (mg/l)																	
BOD (mg/l)																	
COD (mg/l)																	
SS (mg/l)																	
大腸菌群数 (MPN/100ml)																	
n-ヘキサン抽出物質 (mg/l)																	
全窒素 (mg/l)																	
全磷 (mg/l)																	
(その他)																	
透視度 (cm)																	

(1)生活環境項目<河川>

県地点 番号	地点統一番号			類型	調査 年度	水域名	比謝川(3)							調査担当機関名	沖縄県		
	県コード	水域 コード	地点 コード			地点名	与那原川合流点							分析担当機関名	中部福祉保健所		
4	47	003	01	C	2013												
(一般項目)																	
採取月日	4/10	5/8	6/26	7/10	8/7	9/4	10/2	11/6	12/4	1/8	2/5	3/12					
採取時刻	9:56	9:50	10:05	9:44	10:46	9:37	9:55	9:40	10:02	9:30	9:50	9:36					
天候コード	04	02	02	02	02	02	02	04	02	02	04	04					
気 温 (°C)	16.9	25.2	29.8	30.0	30.5	29.4	28.5	24.8	16.2	20.0	15.0	18.0					
水 温 (°C)	18.5	22.3	28.2	28.3	30.3	27.6	26.2	23.5	17.8	18.3	18.0	18.0					
流 量 (m ³ /s)																	
採取位置コード	01	01	01	01	01	01	01	01	01	01	01	01					
採取水深 (m)	0.1	0.1	0.1	0.1	0.1	0.1	0.1	0.1	0.1	0.1	0.1	0.1					
全水深 (m)																	
透明度 (m)																	
(生活環境項目)																	
pH	7.5	7.6	7.6	7.6	7.8	7.3	7.6	8.0	7.6	7.7	7.7	7.6					
DO (mg/l)	6.8	7.2	6.4	6.6	6.4	5.7	6.0	6.6	7.5	6.9	7.0	7.1					
BOD (mg/l)	15	2.4	0.8	1.2	0.9	0.7	0.7	1.4	1.6	2.3	1.8	1.2					
COD (mg/l)																	
SS (mg/l)	8	3	3	5	4	3	2	3	1	1	1	2					
大腸菌群数 (MPN/100ml)	2.0E+04	1.1E+04	3.3E+04	4.9E+04	1.7E+04	3.3E+04	2.3E+04	1.7E+04	4.0E+03	2.0E+03	4.9E+04	4.0E+03					
n-ヘキサン抽出物質 (mg/l)																	
全窒素 (mg/l)																	
全磷 (mg/l)																	
(その他)																	
透視度 (cm)	>30	>30	>30	>30	>30	>30	>30	>30	>30	>30	>30	>30					

県地点 番号	地点統一番号			類型	調査 年度	水域名	比謝川(3)							調査担当機関名	沖縄県		
	県コード	水域 コード	地点 コード			地点名	内喜名橋 (旧称:与那原川上流)							分析担当機関名	中部福祉保健所		
5	47	201	02	—	2013												
(一般項目)																	
採取月日	4/10	6/26	8/7	10/2	12/4	2/5											
採取時刻	10:08	10:12	11:07	10:05	10:10	10:00											
天候コード	04	02	02	02	02	04											
気 温 (°C)	16.8	29.3	30.5	28.7	17.0	15.0											
水 温 (°C)	18.2	28.4	31.5	27.0	17.5	17.2											
流 量 (m ³ /s)																	
採取位置コード	01	01	01	01	01	01											
採取水深 (m)	0.1	0.1	0.1	0.1	0.1	0.1											
全水深 (m)																	
透明度 (m)																	
(生活環境項目)																	
pH	7.4	7.2	7.5	7.8	7.6	7.7											
DO (mg/l)	2.2	1.9	4.3	3.8	7.9	6.9											
BOD (mg/l)	40	2.6	0.8	0.9	0.5	3.3											
COD (mg/l)																	
SS (mg/l)	18	2	10	3	6	4											
大腸菌群数 (MPN/100ml)	7.8E+04	4.6E+04	3.3E+04	1.3E+04	1.7E+04	1.3E+04											
n-ヘキサン抽出物質 (mg/l)																	
全窒素 (mg/l)																	
全磷 (mg/l)																	
(その他)																	
透視度 (cm)	>30	>30	>30	>30	>30	>30											

(1)生活環境項目<河川>

県地点 番号	地点統一番号			類型	調査 年度	水域名	比謝川(3)							調査担当機関名	沖縄県			
	県コード	水域 コード	地点 コード			地点名	福地橋 (旧称:ふくち橋)							分析担当機関名	中部福祉保健所			
6-イ	47	003	55	(C)	2013													
(一般項目)																		
採取月日	4/10		6/26		8/7		10/2		12/4		2/5							
採取時刻	10:20		10:25		11:21		10:14		10:22		10:13							
天候コード	04		02		02		02		02		04							
気 温	(°C)		16.5		31.2		31.0		28.0		16.0		15.0					
水 温	(°C)		18.6		29.2		31.3		27.5		22.5		17.3					
流 量	(m ³ /s)																	
採取位置コード	01		01		01		01		01		01							
採取水深	(m)		0.1		0.1		0.1		0.1		0.1							
全水深	(m)																	
透明度	(m)																	
(生活環境項目)																		
pH	7.6		7.7		7.8		7.6		7.7		7.7							
DO	(mg/l)		7.5		7.9		6.7		5.7		7.3		6.9					
BOD	(mg/l)		1.8		0.8		1.0		<0.5		0.6		1.1					
COD	(mg/l)																	
SS	(mg/l)		4		5		4		1		1		1					
大腸菌群数	(MPN/100ml)		7.9E+04		7.8E+03		1.3E+04		4.9E+04		3.3E+04		6.8E+03					
n-ヘキサン抽出物質	(mg/l)																	
全窒素	(mg/l)																	
全磷	(mg/l)																	
(その他)																		
透視度	(cm)		>30		>30		>30		>30		>30		>30					

県地点 番号	地点統一番号			類型	調査 年度	水域名	比謝川(3)							調査担当機関名	沖縄県			
	県コード	水域 コード	地点 コード			地点名	知花城跡下							分析担当機関名	中部福祉保健所			
6-ロ	47	003	54	(C)	2013													
(一般項目)																		
採取月日	4/10		6/26		8/7		10/2		12/4		2/5							
採取時刻	10:30		10:32		11:30		10:22		10:30		10:23							
天候コード	04		02		02		02		02		04							
気 温	(°C)		16.8		31.0		32.5		27.8		17.3		17.0					
水 温	(°C)		18.6		28.0		31.0		26.8		23.3		17.9					
流 量	(m ³ /s)																	
採取位置コード	01		01		01		01		01		01							
採取水深	(m)		0.1		0.1		0.1		0.1		0.1							
全水深	(m)																	
透明度	(m)																	
(生活環境項目)																		
pH	7.6		7.5		7.6		7.6		7.6		7.6							
DO	(mg/l)		7.4		4.6		3.5		3.4		4.7		4.5					
BOD	(mg/l)		1.8		1.4		1.6		1.5		1.5		2.4					
COD	(mg/l)																	
SS	(mg/l)		3		2		8		2		4		8					
大腸菌群数	(MPN/100ml)		2.3E+04		7.9E+04		9.3E+03		3.3E+04		4.9E+04		2.2E+04					
n-ヘキサン抽出物質	(mg/l)																	
全窒素	(mg/l)																	
全磷	(mg/l)																	
(その他)																		
透視度	(cm)		>30		>30		>30		>30		>30		>30					

(1)生活環境項目<河川>

県地点 番号	地点統一番号			類型	調査 年度	水域名	比謝川(3)							調査担当機関名	沖縄県			
	県コード	水域 コード	地点 コード			地点名	かやま橋 (旧称:昭和橋)							分析担当機関名	中部福祉保健所			
6-ハ	47	003	56	(C)	2013													
(一般項目)																		
採取月日		4/10		6/26		8/7		10/2		12/4		2/5						
採取時刻		10:45		10:45		11:43		10:35		10:43		10:32						
天候コード		04		02		02		02		02		04						
気 温	(°C)	16.2		29.2		33.2		28.5		18.0		15.0						
水 温	(°C)	18.0		28.6		31.0		27.5		17.5		17.0						
流 量	(m ³ /s)																	
採取位置コード		01		01		01		01		01		01						
採取水深	(m)	0.1		0.1		0.1		0.1		0.1		0.1						
全水深	(m)																	
透明度	(m)																	
(生活環境項目)																		
pH		7.8		7.9		7.8		7.8		8.0		8.0						
DO	(mg/l)	8.3		6.4		4.2		6.2		7.8		7.8						
BOD	(mg/l)	1.5		0.6		1.7		1.3		1.0		0.7						
COD	(mg/l)																	
SS	(mg/l)	2		7		3		2		1		1						
大腸菌群数	(MPN/100ml)	7.0E+04		7.9E+04		4.5E+03		7.0E+04		2.3E+04		1.3E+04						
n-ヘキサン抽出物質	(mg/l)																	
全窒素	(mg/l)																	
全磷	(mg/l)																	
(その他)																		
透視度	(cm)	>30		>30		>30		>30		>30		>30						

(1)生活環境項目<河川>

県地点 番号	地点統一番号			類型	調査 年度	水域名	国場川(1)						調査担当機関名	那覇市
	県コード	水域 コード	地点 コード			地点名	那覇大橋						分析担当機関名	委託
7-口	47	004	01	C	2013									
(一般項目)														
採取月日		4/12	5/8	6/10	7/8	8/7	9/4	10/2	11/18	12/4	1/14	2/17	3/11	
採取時刻		13:35	11:15	13:04	9:35	11:45	10:45	14:14	11:35	11:27	9:05	13:00	9:00	
天候コード		04	02	02	02	02	02	02	02	02	02	02	02	
気温	(°C)	18.5	24.0	30.5	31.3	31.5	30.0	33.0	21.6	21.0	18.5	22.5	16.1	
水温	(°C)	21.0	24.0	30.1	32.5	32.5	29.5	29.0	21.5	27.0	18.9	20.5	15.4	
流量	(m ³ /s)													
採取位置コード		01	01	01	01	01	01	01	01	01	01	01	01	
採取水深	(m)	0.1	0.1	0.1	0.1	0.1	0.1	0.1	0.1	0.1	0.1	0.1	0.1	
全水深	(m)	0.7	0.8	1.2	2.4	1.3	1.35	1.3	1.75	1.5	1.3	1.4	1.3	
透明度	(m)													
(生活環境項目)														
pH		7.9	8.3	7.9	8.0	8.0	7.8	8.0	7.9	8.0	8.0	8.0	7.9	
DO	(mg/l)	4.9	9.6	6.8	6.7	6.5	5.8	6.6	6.1	7.3	6.4	7.0	6.7	
BOD	(mg/l)	2.3	5.1	2.0	1.8	2.5	1.6	1.7	1.0	<0.5	0.8	1.5	0.7	
COD	(mg/l)													
SS	(mg/l)	27	37	26	34	54	29	17	33	21	18	47	9	
大腸菌群数	(MPN/100ml)	1.7E+04	4.9E+03	3.3E+04	4.9E+02	7.9E+03	1.3E+04	3.3E+02	4.9E+02	1.7E+03	7.9E+03	1.3E+03	3.3E+04	
n-ヘキサン抽出物質	(mg/l)													
全窒素	(mg/l)													
全磷	(mg/l)													
(その他)														
透視度	(cm)	25	>30	17	20	8	18	22	19	22	27	19	>30	

県地点 番号	地点統一番号			類型	調査 年度	水域名	国場川(2)						調査担当機関名	那覇市
	県コード	水域 コード	地点 コード			地点名	真玉橋						分析担当機関名	委託
8	47	005	01	E	2013									
(一般項目)														
採取月日		4/12	5/8	6/10	7/8	8/7	9/4	10/2	11/18	12/4	1/14	2/17	3/11	
採取時刻		13:45	10:50	12:52	9:46	11:30	10:35	14:32	11:15	11:42	9:20	12:30	9:15	
天候コード		04	02	02	02	02	02	02	02	02	02	02	02	
気温	(°C)	18.8	26.0	30.2	31.7	33.3	30.5	31.5	22.6	21.5	18.2	22.0	16.5	
水温	(°C)	20.2	24.5	30.5	30.5	34.5	30.1	30.0	20.0	25.5	18.0	19.7	18.3	
流量	(m ³ /s)													
採取位置コード		01	01	01	01	01	01	01	01	01	01	01	01	
採取水深	(m)	0.1	0.1	0.1	0.1	0.1	0.1	0.1	0.1	0.1	0.1	0.1	0.1	
全水深	(m)	0.7	0.3	0.8	1.3	1	1.2	1	1.3	1.4	1.1	0.9	1.2	
透明度	(m)													
(生活環境項目)														
pH		7.8	8.3	7.7	7.9	7.8	7.9	8.1	7.8	7.8	7.7	7.9	7.9	
DO	(mg/l)	4.0	8.3	5.5	5.2	5.7	6.2	8.6	4.9	6.2	4.8	7.0	6.9	
BOD	(mg/l)	12.8	6.8	2.6	4.6	5.2	4.5	5.3	2.6	3.5	2.1	1.8	1.4	
COD	(mg/l)													
SS	(mg/l)	17	101	32	14	36	12	35	18	9	12	36	4	
大腸菌群数	(MPN/100ml)	7.9E+04	7.9E+03	1.7E+05	4.9E+04	1.1E+05	4.9E+03	4.9E+02	3.3E+03	1.3E+04	4.9E+04	1.3E+04	4.9E+04	
n-ヘキサン抽出物質	(mg/l)													
全窒素	(mg/l)													
全磷	(mg/l)													
(その他)														
透視度	(cm)	25	9	12	15	13	23	11	21	>30	27	20	>30	

(1)生活環境項目<河川>

県地点 番号	地点統一番号			類型	調査 年度	水域名	国場川(2)							調査担当機関名	那覇市		
	県コード	水域 コード	地点 コード			地点名	一日橋							分析担当機関名	委託		
9	47	005	51	(E)	2013												
(一般項目)																	
採取月日	4/12		6/10		8/7		10/2		12/4		2/17						
採取時刻	11:03		10:58		10:41		11:20		10:07		11:35						
天候コード	04		02		02		02		02		02						
気 温	(°C)		18.0		27.2		33.0		31.1		19.2		23.0				
水 温	(°C)		18.3		28.0		31.0		27.7		23.5		18.5				
流 量	(m ³ /s)																
採取位置コード	01		01		01		01		01		01						
採取水深	(m)		0.1		0.1		0.1		0.1		0.1						
全水深	(m)		1.3		1.5		0.2		0.3		1.4		1.7				
透明度	(m)																
(生活環境項目)																	
pH			8.1		7.9		7.7		7.8		8.0		8.0				
DO	(mg/l)		7.4		6.6		3.1		4		6.0		8.8				
BOD	(mg/l)		4.8		3.4		5.1		8.5		6.4		4				
COD	(mg/l)																
SS	(mg/l)		15		25		21		13		11		8				
大腸菌群数	(MPN/100ml)		4.9E+04		4.9E+05		3.4E+04		3.3E+04		7.9E+03		7.9E+03				
n-ヘキサン抽出物質	(mg/l)																
全窒素	(mg/l)																
全磷	(mg/l)																
(その他)																	
透視度	(cm)		>30		12		17		28		>30		>30				

県地点 番号	地点統一番号			類型	調査 年度	水域名	国場川(2)							調査担当機関名	沖縄県		
	県コード	水域 コード	地点 コード			地点名	翔南製糖前							分析担当機関名	南部福祉保健所		
10	47	005	52	(E)	2013												
(一般項目)																	
採取月日	4/8		6/10		8/7		10/2		12/4		2/17						
採取時刻	11:00		10:40		10:45		9:55		10:45		10:45						
天候コード	02		02		02		02		02		02						
気 温	(°C)		21.0		32.0		34.0		30		22.0		17.0				
水 温	(°C)		19.0		28.5		33.5		28		18.5		17.5				
流 量	(m ³ /s)																
採取位置コード	01		01		01		01		01		01						
採取水深	(m)		0.1		0.1		0.1		0.1		0.1						
全水深	(m)																
透明度	(m)																
(生活環境項目)																	
pH			8.0		8.1		7.3		7.4		7.5		6.8				
DO	(mg/l)		5.0		2.7		4.1		2.1		3.9		4.8				
BOD	(mg/l)		4.4		6.3		14		8.5		26		6.3				
COD	(mg/l)																
SS	(mg/l)		17		37		65		31		21		19				
大腸菌群数	(MPN/100ml)		9.2E+05		4.9E+04		1.3E+05		1.4E+06		9.2E+05		7.9E+04				
n-ヘキサン抽出物質	(mg/l)																
全窒素	(mg/l)																
全磷	(mg/l)																
(その他)																	
透視度	(cm)		13.0		14.0		6.0		9.0		18.8		16.6				

(1)生活環境項目<河川>

県地点 番号	地点統一番号			類型	調査 年度	水域名	満名川(1)							調査担当機関名	沖縄県
	県コード	水域 コード	地点 コード			地点名	渡久地橋								
25	47	006	01	A	2013	地点名	渡久地橋							分析担当機関名	北部福祉保健所
(一般項目)															
採取月日	4/10		6/12		8/7		10/2		12/4		2/25				
採取時刻	10:10		14:55		11:22		11:05		11:00		11:00				
天候コード	04		04		02		02		02		02				
気温	(°C)		16.5		30.0		31.5		31.0		21.5		26.0		
水温	(°C)		20.4		28.5		31.5		29.2		21.0		20.7		
流量	(m ³ /s)														
採取位置コード	01		01		01		01		01		01				
採取水深	(m)		0.1		0.1		0.1		0.1		0.1				
全水深	(m)														
透明度	(m)														
(生活環境項目)															
pH	7.9		7.6		7.0		7.9		7.6		7.9				
DO	(mg/l)		7.6		7.1		6.0		4.6		6.5		7.1		
BOD	(mg/l)		1.1		0.6		0.9		0.5		<0.5		0.8		
COD	(mg/l)														
SS	(mg/l)		168		22		4		7		1		11		
大腸菌群数	(MPN/100ml)		5.4E+04		4.9E+03		6.8E+03		4.5E+02		2.4E+04		<300		
n-ヘキサン抽出物質	(mg/l)														
全窒素	(mg/l)														
全磷	(mg/l)														
(その他)															
透視度	(cm)		11		>30		>30		>30		>30		>30		

県地点 番号	地点統一番号			類型	調査 年度	水域名	満名川(2)							調査担当機関名	沖縄県
	県コード	水域 コード	地点 コード			地点名	伊野波川合流点								
26	47	007	01	A	2013	地点名	伊野波川合流点							分析担当機関名	北部福祉保健所
(一般項目)															
採取月日	4/10		6/12		8/7		10/2		12/4		2/25				
採取時刻	9:55		14:45		11:12		10:50		10:40		10:50				
天候コード	04		04		02		02		02		02				
気温	(°C)		16.5		30.0		34.0		30.0		21.0		24.1		
水温	(°C)		19.4		25.0		27.0		25.2		19.5		19.8		
流量	(m ³ /s)														
採取位置コード	01		01		01		01		01		01				
採取水深	(m)		0.1		0.1		0.1		0.1		0.1				
全水深	(m)														
透明度	(m)														
(生活環境項目)															
pH	7.9		7.5		7.5		8.0		7.7		8.1				
DO	(mg/l)		8.7		8.0		8.4		8.6		7.5		8.8		
BOD	(mg/l)		1.9		<0.5		0.7		<0.5		0.5		<0.5		
COD	(mg/l)														
SS	(mg/l)		<1		3		1		<1		<1		<1		
大腸菌群数	(MPN/100ml)		2.2E+04		5.4E+04		2.2E+04		1.3E+04		1.1E+04		1.3E+04		
n-ヘキサン抽出物質	(mg/l)														
全窒素	(mg/l)														
全磷	(mg/l)														
(その他)															
透視度	(cm)		>30		>30		>30		>30		>30		>30		

(1)生活環境項目<河川>

県地点 番号	地点統一番号			類型	調査 年度	水域名	満名川(2)				調査担当機関名	沖縄県		
	県コード	水域 コード	地点 コード			地点名	山川酒屋前				分析担当機関名	北部福祉保健所		
27	47	007	51	(A)	2013									
(一般項目)														
採取月日		6/12	8/7	12/4	2/25									
採取時刻		14:30	11:00	10:25	10:45									
天候コード		02	02	02	02									
気 温		(°C)	30.6	32.0	21.0	23.1								
水 温		(°C)	23.4	25.5	18.0	19.3								
流 量		(m ³ /s)												
採取位置コード		01	01	01	01									
採取水深		(m)	0.1	0.1	0.1	0.1								
全水深		(m)												
透明度		(m)												
(生活環境項目)														
pH			7.9	7.7	7.9	8.2								
DO		(mg/l)	8.3	8.2	8.9	9.1								
BOD		(mg/l)	<0.5	<0.5	<0.5	<0.5								
COD		(mg/l)												
SS		(mg/l)	2	1	2	1								
大腸菌群数		(MPN/100ml)	7.9E+03	1.3E+04	3.3E+03	7.0E+03								
n - ヘキサン抽出物質		(mg/l)												
全窒素		(mg/l)												
全磷		(mg/l)												
(その他)														
透視度		(cm)	>30	>30	>30	>30								

(1)生活環境項目<河川>

県地点 番号	地点統一番号			類型	調査 年度	水域名	福地川							調査担当機関名	沖縄県		
	県コード	水域 コード	地点 コード			地点名	水位計設置点							分析担当機関名	委託		
28	47	204	01	—	2013												
(一般項目)																	
採取月日	9/4		3/4														
採取時刻	10:41		12:00														
天候コード	02		16														
気温	(°C)		30.0		19.5												
水温	(°C)		27.8		17.5												
流量	(m ³ /s)																
採取位置コード	01		01														
採取水深	(m)		0.1		0.1												
全水深	(m)		0.2		0.7												
透明度	(m)																
(生活環境項目)																	
pH	7.4		7.4														
DO	(mg/l)		7.8		10												
BOD	(mg/l)		<0.5		<0.5												
COD	(mg/l)																
SS	(mg/l)		<1		1												
大腸菌群数	(MPN/100ml)		1.7E+03		1.3E+03												
n-ヘキサン抽出物質	(mg/l)																
全窒素	(mg/l)																
全磷	(mg/l)																
(その他)																	
透視度	(cm)		>20		>50												

県地点 番号	地点統一番号			類型	調査 年度	水域名	福地川							調査担当機関名	沖縄総合事務局											
	県コード	水域 コード	地点 コード			地点名	福地ダム							分析担当機関名	北部ダム統合管理事務所											
29	47	008	01	A	2013																					
(一般項目)																										
採取月日	4/24		5/27		6/26		7/9		8/14		9/5		10/2		11/12		12/4		1/9		2/6		3/5			
採取時刻	10:45		11:10		11:45		11:10		11:30		11:50		12:00		13:20		11:35		12:05		12:00		12:10			
天候コード	02		02		04		02		02		02		04		10		02		04		04		04			
気温	(°C)		23.2		28.5		30.0		31.0		31.5		29.5		25.5		19.0		19.6		16.0		16.2		19.5	
水温	(°C)		21.4		25.0		29.2		32.5		32.0		29.7		27.9		23.1		19.5		16.7		17.8		18.4	
流量	(m ³ /s)																									
採取位置コード	01		01		01		01		01		01		01		01		01		01		01		01			
採取水深	(m)		0.5		0.5		0.5		0.5		0.5		0.5		0.5		0.5		0.5		0.5		0.5			
全水深	(m)		53.6		54.1		54.8		53.6		51.2		51.8		47.6		47.7		49.2		47.2		42.0		44.5	
透明度	(m)		3.0		2.0		3.2		3.8		4.8		2.5		2.3		1.6		2.0		2.0		1.9		2.1	
(生活環境項目)																										
pH	7.3		7.0		7.2		6.9		7.2		7.2		7.7		7.2		7.0		7.0		7.5		7.7			
DO	(mg/l)		8.5		8.3		8.1		7.8		8.1		7.7		7.7		8.6		7.3		7.3		9.5		9.5	
BOD	(mg/l)		0.6		<0.5		1.8		0.9		<0.5		0.5		0.7		<0.5		<0.5		<0.5		0.9		0.6	
COD	(mg/l)		4.6		5.5		5.2		4.4		4.2		3.5		3.1		2.8		2.7		2.3		2.8		2.9	
SS	(mg/l)		2		1		1		<1		<1		2		2		2		1		2		3		3	
大腸菌群数	(MPN/100ml)		9.4E+02		4.6E+03		1.3E+03		1.7E+03		4.7E+02		1.4E+03		1.7E+03		1.7E+02		2.0E+01		2.0E+01		4.9E+01		6.1E+00	
n-ヘキサン抽出物質	(mg/l)																									
全窒素	(mg/l)		0.23		0.41		0.13		0.21		0.27		0.25		0.23		0.18		0.24		0.26		0.24		0.40	
全磷	(mg/l)		0.011		0.008		0.006		0.005		0.005		0.005		0.005		0.006		0.005		0.005		0.009		0.008	
(その他)																										
透視度	(cm)																									

(1)生活環境項目<河川>

県地点 番号	地点統一番号			類型	調査 年度	水域名		調査担当機関名					
	県コード	水域 コード	地点 コード			漢那川		沖縄総合事務局					
43	47	011	01	A	2013	地点名		分析担当機関名					
(一般項目)													
採取月日	4/24	5/22	6/14	7/4	8/14	9/6	10/3	11/13	12/24	1/17	2/18	3/6	
採取時刻	13:35	11:00	10:05	10:20	10:15	9:40	10:00	9:40	10:05	9:48	11:15	9:50	
天候コード	02	04	02	02	02	02	02	04	04	02	04	04	
気 温 (°C)	26.0	27.0	29.5	30	31	30	25.0	20.0	16.0	17.5	19.0	19.0	
水 温 (°C)	21.1	24.5	29.7	30.4	31.5	28.3	27.6	23.7	17.8	16.2	17.0	17.9	
流 量 (m ³ /s)													
採取位置コード	01	01	01	01	01	01	01	01	01	01	01	01	
採取水深 (m)	0.5	0.5	0.5	0.5	0.5	0.5	0.5	0.5	0.5	0.5	0.5	0.5	
全水深 (m)	25.7	25.7	25.0	25.5	23.2	23.7	22.4	22.6	21.3	21.5	21.4	21.2	
透明度 (m)	2.2	1.5	1.3	3.1	3.4	2.1	2.3	2.5	2.4	2.1	1.9	2.3	
(生活環境項目)													
pH	7.2	7.3	7.3	6.9	7.4	7.3	7.4	7.3	7.5	7.6	7.7	7.6	
DO (mg/l)	8.9	8.2	8.0	6.5	7.2	6.1	7.4	7.8	9.6	9.7	9.4	9.3	
BOD (mg/l)	1.2	<0.5	1.3	1.4	1.2	0.6	0.7	1.1	<0.5	0.6	<0.5	<0.5	
COD (mg/l)	5.6	5.8	7.0	6.3	5.1	4.9	4.5	4.2	3.5	3.6	3.9	3.8	
SS (mg/l)	2	1	2	2	1	2	2	2	3	3	2	2	
大腸菌群数 (MPN/100ml)	2.2E+03	3.3E+03	1.3E+03	4.9E+01	1.2E+01	2.7E+01	2.2E+02	4.5E+01	3.3E+01	4.0E+00	4.9E+01	1.4E+02	
n-ヘキサン抽出物質 (mg/l)													
全窒素 (mg/l)	0.53	0.29	0.50	0.38	0.32	0.32	0.26	0.20	0.21	0.26	0.25	0.20	
全磷 (mg/l)	0.020	0.009	0.009	0.014	0.006	0.006	0.005	0.006	0.005	0.010	0.005	0.006	
(その他)													
透視度 (cm)													

県地点 番号	地点統一番号			類型	調査 年度	水域名		調査担当機関名					
	県コード	水域 コード	地点 コード			漢那川		沖縄県					
44	47	210	01	—	2013	地点名		分析担当機関名					
(一般項目)													
採取月日	9/4	3/4											
採取時刻	11:59	14:27											
天候コード	02	16											
気 温 (°C)	29.5	19.0											
水 温 (°C)	31.0	19.0											
流 量 (m ³ /s)													
採取位置コード	01	01											
採取水深 (m)	0.1	0.1											
全水深 (m)	0.8	0.9											
透明度 (m)													
(生活環境項目)													
pH	7.8	7.5											
DO (mg/l)	5.5	8.8											
BOD (mg/l)	0.5	1.1											
COD (mg/l)													
SS (mg/l)	4	4											
大腸菌群数 (MPN/100ml)	4.9E+01	7.9E+03											
n-ヘキサン抽出物質 (mg/l)													
全窒素 (mg/l)													
全磷 (mg/l)													
(その他)													
透視度 (cm)	>50	>50											

(1)生活環境項目<河川>

県地点 番号	地点統一番号			類型	調査 年度	水域名	羽地大川	調査担当機関名	沖縄県			
	県コード	水域 コード	地点 コード			地点名						
45	47	207	01	—	2013	地点名	河口から上流300m					
(一般項目)												
採取月日		5/8	7/3	9/4	10/31	1/15	3/12					
採取時刻		10:20	9:35	9:43	10:10	10:00	10:00					
天候コード		02	02	02	10	02	04					
気温	(°C)	25.4	34.0	29.8	22.0	16.4	20.3					
水温	(°C)	24.0	30.2	29.0	23.0	15.7	17.7					
流量	(m ³ /s)											
採取位置コード		01	01	01	01	01	01					
採取水深	(m)	0.1	0.1	0.1	0.1	0.1	0.1					
全水深	(m)											
透明度	(m)											
(生活環境項目)												
pH		7.7	7.6	7.8	7.1	7.7	7.6					
DO	(mg/l)	8.3	6.1	6.3	7.3	9.0	8.4					
BOD	(mg/l)	1.5	0.7	0.8	0.5	0.9	0.8					
COD	(mg/l)											
SS	(mg/l)	4	6	3	3	1	1					
大腸菌群数	(MPN/100ml)	1.7E+04	1.1E+04	1.1E+04	1.1E+04	5.4E+04	3.5E+04					
n-ヘキサン抽出物質	(mg/l)											
全窒素	(mg/l)											
全磷	(mg/l)											
(その他)												
透視度	(cm)	>30	>30	>30	>30	>30	>30					

県地点 番号	地点統一番号			類型	調査 年度	水域名	羽地大川	調査担当機関名	沖縄県			
	県コード	水域 コード	地点 コード			地点名						
46	47	012	01	A	2013	地点名	名護市取水点					
(一般項目)												
採取月日		5/8	7/3	9/4	10/31	1/15	3/12					
採取時刻		10:00	9:15	9:55	10:20	10:15	9:45					
天候コード		02	02	02	10	02	04					
気温	(°C)	25.0	32.0	30.0	22.0	15.6	20.0					
水温	(°C)	22.0	25.0	29.0	22.6	15.9	17.5					
流量	(m ³ /s)											
採取位置コード		01	01	01	01	01	01					
採取水深	(m)	0.1	0.1	0.1	0.1	0.1	0.1					
全水深	(m)											
透明度	(m)											
(生活環境項目)												
pH		8.2	8.0	8.8	7.8	8.0	7.8					
DO	(mg/l)	9.0	8.2	8.3	8.5	9.6	9.5					
BOD	(mg/l)	0.5	0.9	0.5	0.5	0.5	0.7					
COD	(mg/l)											
SS	(mg/l)	1	1	1	<1	<1	<1					
大腸菌群数	(MPN/100ml)	2.0E+03	2.3E+04	7.0E+03	2.2E+03	1.1E+04	3.3E+03					
n-ヘキサン抽出物質	(mg/l)											
全窒素	(mg/l)											
全磷	(mg/l)											
(その他)												
透視度	(cm)	>30	>30	>30	>30	>30	>30					

(1)生活環境項目<河川>

県地点 番号	地点統一番号			類型	調査 年度	水域名 羽地川							調査担当機関名	沖縄総合事務局
	県コード	水域 コード	地点 コード			地点名 羽地ダム								
46-イ	47	012	51	(A)	2013									
(一般項目)														
採取月日	4/25	5/27	6/13	7/9	8/8	9/6	10/3	11/20	12/24	1/17	2/18	3/6		
採取時刻	10:00	10:30	9:30	10:00	9:40	9:15	8:55	9:50	9:45	9:30	9:25	9:25		
天候コード	10	02	02	02	02	02	02	02	04	04	04	04		
気温 (°C)	23	28.5	32	29	30	31.2	28.3	18	17	16.3	17.0	18.2		
水温 (°C)	21.2	23.9	27.6	31	31.8	28.7	27.5	21.6	18	16.3	17.1	16.4		
流量 (m ³ /s)														
採取位置コード	01	01	01	01	01	01	01	01	01	01	01	01		
採取水深 (m)	0.5	0.5	0.5	0.5	0.5	0.5	0.5	0.5	0.5	0.5	0.5	0.5		
全水深 (m)	41.97	41.90	41.8	41.4	40.7	40.5	38.0	39.8	39.7	39.9	39.9	40.1		
透明度 (m)	3.7	3.2	3.5	3.2	4.3	3.8	4.0	5.1	3.2	2.6	5.7	5.0		
(生活環境項目)														
pH	7.8	8.1	8.4	7.9	8.3	7.8	7.6	7.7	7.7	7.5	7.6	7.8		
DO (mg/l)	9.5	9.8	8.2	7.6	8.2	7.8	7.7	8.0	8.9	9.5	9.4	10		
BOD (mg/l)	0.7	<0.5	1	1.5	1.1	<0.5	0.7	0.7	0.6	0.8	1.0	1.3		
COD (mg/l)	3.7	3.7	3.6	3.7	3.1	2.8	3.3	2.5	2.4	2.6	2.9	2.5		
SS (mg/l)	2	2	1	2	1	2	1	1	2	2	<1	<1		
大腸菌群数 (MPN/100ml)	1.7E+02	4.0E+01	1.1E+01	4.5E+01	6.1E+00	5.4E+04	2.2E+03	1.1E+03	6.8E+01	4.5E+00	1.4E+01	7.9E+01		
n-ヘキサン抽出物質 (mg/l)														
全窒素 (mg/l)	0.31	0.36	0.27	0.30	0.29	0.24	0.25	0.23	0.32	0.29	0.34	0.20		
全磷 (mg/l)	0.008	0.011	0.006	0.007	0.005	0.005	0.008	0.005	0.007	0.007	0.005	0.004		
(その他)														
透視度 (cm)														

(1)生活環境項目<河川>

県地点 番号	地点統一番号			類型	調査 年度	水域名	我部祖河川(1)					調査担当機関名	沖縄県	
	県コード	水域 コード	地点 コード			地点名	石橋(山田橋)					分析担当機関名	北部福祉保健所	
51	47	013	01	A	2013									
(一般項目)														
採取月日	4/10		5/8	6/12	7/3	8/7	9/4	10/2	10/31	12/4	1/15	2/25	3/12	
採取時刻	11:30		9:50	13:20	9:50	9:20	9:35	9:15	9:15	9:15	9:10	9:05	9:05	
天候コード	04		02	02	02	02	02	02	10	02	02	04	04	
気温	(°C)		17.0	25.2	29.9	31.5	33.0	30.5	29.2	23.0	15.0	16.0	19.4	19.7
水温	(°C)		18.7	20.8	28.7	29.0	29.0	27.5	21.4	22.5	16.5	15.4	15.9	16.4
流量	(m ³ /s)													
採取位置コード	01		01	01	01	01	01	01	01	01	01	01	01	
採取水深	(m)		0.1	0.1	0.1	0.1	0.1	0.1	0.1	0.1	0.1	0.1	0.1	
全水深	(m)													
透明度	(m)													
(生活環境項目)														
pH			8.0	7.9	8.3	8.5	7.7	8.2	8.0	7.5	8.0	7.8	7.9	7.6
DO	(mg/l)		9.5	10	8.9	10	6.8	7.6	7.4	8.1	9.7	9.5	10	9.8
BOD	(mg/l)		0.7	1.9	2.0	2.7	4.7	3.2	1.5	2.4	1.4	1.8	1.6	1.4
COD	(mg/l)													
SS	(mg/l)		1	1	4	9	15	7	5	2	1	1	1	1
大腸菌群数	(MPN/100ml)		9.2E+04	1.1E+04	1.7E+05	7.9E+04	1.1E+05	7.9E+04	3.3E+04	1.3E+05	4.9E+04	3.3E+04	4.6E+04	1.1E+04
n-ヘキサン抽出物質	(mg/l)													
全窒素	(mg/l)													
全磷	(mg/l)													
(その他)														
透視度	(cm)		>30	>30	>30	>30	>30	>30	>30	>30	>30	>30	>30	>30

県地点 番号	地点統一番号			類型	調査 年度	水域名	我部祖河川(2)					調査担当機関名	沖縄県	
	県コード	水域 コード	地点 コード			地点名	奈佐田川合流点から上流100m					分析担当機関名	北部福祉保健所	
47-イ	47	014	01	A	2013									
(一般項目)														
採取月日	4/10		5/8	6/12	7/3	8/7	9/4	10/2	10/31	12/4	1/15	2/25	3/12	
採取時刻	10:50		9:30	13:43	10:15	10:05	10:15	10:00	9:48	9:45	9:30	9:35	9:25	
天候コード	04		02	02	02	02	02	02	04	02	02	02	04	
気温	(°C)		15.9	25.0	31.0	32.0	32.0	30.0	29.0	23.0	16.5	17.0	21.2	20.7
水温	(°C)		17.7	24.3	30.7	32.0	32.0	30.5	30.4	22.3	16.0	15.5	22.2	17.2
流量	(m ³ /s)													
採取位置コード	01		01	01	01	01	01	01	01	01	01	01	01	
採取水深	(m)		0.1	0.1	0.1	0.1	0.1	0.1	0.1	0.1	0.1	0.1	0.1	
全水深	(m)													
透明度	(m)													
(生活環境項目)														
pH			7.9	7.8	7.7	7.8	7.4	7.1	7.5	7.7	7.6	7.8	7.4	7.7
DO	(mg/l)		8.0	7.0	6.8	6.6	3.6	6.1	6.5	6.3	6.5	7.9	8.7	8.0
BOD	(mg/l)		1.6	0.7	1.1	0.8	0.9	1.5	1.1	0.9	1.2	1.0	1.0	0.7
COD	(mg/l)													
SS	(mg/l)		4	8	20	19	19	36	14	9	4	2	3	4
大腸菌群数	(MPN/100ml)		2.4E+04	1.4E+04	3.1E+04	1.8E+03	3.3E+04	1.1E+04	5.4E+04	1.4E+04	1.3E+04	9.2E+04	1.7E+04	1.4E+04
n-ヘキサン抽出物質	(mg/l)													
全窒素	(mg/l)													
全磷	(mg/l)													
(その他)														
透視度	(cm)		>30	>30	>30	>30	>30	>30	>30	>30	>30	>30	>30	>30

(1)生活環境項目<河川>

県地点 番号	地点統一番号			類型	調査 年度	水域名	我部祖河川(2)							調査担当機関名	沖縄県		
	県コード	水域 コード	地点 コード			地点名	呉我橋							分析担当機関名	北部福祉保健所		
47-口	47	206	03	—	2013												
(一般項目)																	
採取月日	4/10		6/12		8/7		10/2		12/4		2/25						
採取時刻	10:40		14:05		10:30		10:20		10:05		10:20						
天候コード	04		02		02		02		02		02						
気 温	(°C)		16.5		30.8		33.0		29.5		19.0		22.8				
水 温	(°C)		18.6		30.5		32.0		28.3		18.0		17.8				
流 量	(m ³ /s)																
採取位置コード	01		01		01		01		01		01						
採取水深	(m)		0.1		0.1		0.1		0.1		0.1						
全水深	(m)																
透明度	(m)																
(生活環境項目)																	
pH	7.8		7.8		7.8		7.4		7.7		7.4						
DO	(mg/l)		7.7		6.8		4.4		4.5		6.8		7.0				
BOD	(mg/l)		0.9		1.3		1.3		0.5		1.2		1.1				
COD	(mg/l)																
SS	(mg/l)		2		14		3		5		2		2				
大腸菌群数	(MPN/100ml)		2.4E+04		7.8E+03		1.7E+04		9.2E+04		2.4E+04		1.7E+04				
n-ヘキサン抽出物質	(mg/l)																
全窒素	(mg/l)																
全磷	(mg/l)																
(その他)																	
透視度	(cm)		>30		>30		>30		>30		>30		>30				

県地点 番号	地点統一番号			類型	調査 年度	水域名	我部祖河川(2)							調査担当機関名	沖縄県									
	県コード	水域 コード	地点 コード			地点名	奈佐田川合流点から支川上流100m							分析担当機関名	北部福祉保健所									
48	47	015	01	A	2013																			
(一般項目)																								
採取月日	4/10		5/8		6/12		7/30		8/7		9/4		10/2		10/31		12/4		1/15		2/25		3/12	
採取時刻	11:00		9:35		13:50		10:30		10:15		10:20		10:05		9:55		9:55		9:40		9:45		9:35	
天候コード	04		02		02		02		02		02		10		02		02		02		02		04	
気 温	(°C)		15.8		26.1		31.0		32.0		32.5		30.5		29.3		23.0		19.0		17.6		20.7	
水 温	(°C)		17.4		22.4		28.0		28.7		30.5		31.0		28.5		22.5		18.0		15.0		22.2	
流 量	(m ³ /s)																							
採取位置コード	01		01		01		01		01		01		01		01		01		01		01		01	
採取水深	(m)		0.1		0.1		0.1		0.1		0.1		0.1		0.1		0.1		0.1		0.1		0.1	
全水深	(m)																							
透明度	(m)																							
(生活環境項目)																								
pH	7.8		7.8		7.7		7.9		7.7		8.1		8.0		8.1		7.7		7.9		7.8		7.7	
DO	(mg/l)		9.3		9.1		8.2		7.9		6.4		8.4		8.5		8.6		9.1		10		11	
BOD	(mg/l)		<0.5		0.5		0.5		0.5		0.5		<0.5		0.5		<0.5		<0.5		0.8		0.5	
COD	(mg/l)																							
SS	(mg/l)		1		7		1		4		1		15		8		2		1		<1		<1	
大腸菌群数	(MPN/100ml)		7.0E+03		3.3E+04		4.5E+03		1.3E+04		6.1E+03		3.5E+04		2.7E+03		2.4E+04		3.3E+03		3.3E+03		1.7E+04	
n-ヘキサン抽出物質	(mg/l)																							
全窒素	(mg/l)																							
全磷	(mg/l)																							
(その他)																								
透視度	(cm)		>30		>30		>30		>30		>30		>30		>30		>30		>30		>30		>30	

(1)生活環境項目<河川>

県地点 番号	地点統一番号			類型	調査 年度	水域名	我部祖河川(2)						調査担当機関名	沖縄県		
	県コード	水域 コード	地点 コード			地点名	深田川合流点						分析担当機関名	北部福祉保健所		
49	47	014	51	(A)	2013											
(一般項目)																
採取月日	4/10	5/8	6/12	7/3	8/7	9/4	10/2	10/31	12/4	1/15	2/25	3/12				
採取時刻	11:10	9:20	13:37	10:05	9:55	10:07	9:45	9:30	9:35	9:20	9:25	9:15				
天候コード	04	02	02	02	02	02	02	10	02	02	04	04				
気 温	(°C)	15.8	25.4	31.0	32.5	32.5	29.8	30.6	23.0	16.5	16.4	21.0	20.1			
水 温	(°C)	17.7	20.5	30.2	27.9	29.5	27.5	21.9	21.5	15.5	15.0	16.2	16.6			
流 量	(m ³ /s)															
採取位置コード	01	01	01	01	01	01	01	01	01	01	01	01	01			
採取水深	(m)	0.1	0.1	0.1	0.1	0.1	0.1	0.1	0.1	0.1	0.1	0.1	0.1			
全水深	(m)															
透明度	(m)															
(生活環境項目)																
pH		7.9	7.7	7.8	7.9	7.7	8.5	7.8	7.4	7.6	7.7	7.7	7.6			
DO	(mg/l)	8.3	7.5	8.1	6.1	4.0	5.4	5.0	6.0	7.1	7.8	7.8	7.9			
BOD	(mg/l)	2.4	1.8	3.5	1.3	1.6	1.3	1.2	0.8	1.1	1.6	2.3	2.5			
COD	(mg/l)															
SS	(mg/l)	6	14	13	7	13	5	5	12	5	2	4	4			
大腸菌群数	(MPN/100ml)	5.4E+04	1.7E+04	4.9E+04	3.3E+04	7.9E+04	3.5E+04	2.4E+04	5.4E+04	1.7E+04	1.7E+04	1.3E+04	1.3E+04			
n-ヘキサン抽出物質	(mg/l)															
全窒素	(mg/l)															
全磷	(mg/l)															
(その他)																
透視度	(cm)	>30	>30	>30	>30	>30	>30	>30	>30	>30	>30	>30	>30	>30	>30	

県地点 番号	地点統一番号			類型	調査 年度	水域名	我部祖河川(3)						調査担当機関名	沖縄県		
	県コード	水域 コード	地点 コード			地点名	深田川合流点から支川上流100m						分析担当機関名	北部福祉保健所		
50	47	208	02	—	2013											
(一般項目)																
採取月日	4/10	6/12	8/7	10/2	12/4	2/25										
採取時刻	11:20	13:30	9:37	9:30	9:20	9:15										
天候コード	04	02	02	02	02	04										
気 温	(°C)	16.1	30.0	32.5	30.8	16.0	19.7									
水 温	(°C)	18.0	31.5	30.5	23.8	17.3	17.2									
流 量	(m ³ /s)															
採取位置コード	01	01	01	01	01	01										
採取水深	(m)	0.1	0.1	0.1	0.1	0.1	0.1									
全水深	(m)															
透明度	(m)															
(生活環境項目)																
pH		8.0	8.5	7.7	7.8	7.9	7.7									
DO	(mg/l)	9.5	10	3.5	5.1	10	13									
BOD	(mg/l)	3.3	1.5	3.4	4.0	4.4	2.6									
COD	(mg/l)															
SS	(mg/l)	2	2	6	9	1	1									
大腸菌群数	(MPN/100ml)	5.4E+04	1.3E+04	7.9E+03	5.4E+04	7.9E+04	7.0E+04									
n-ヘキサン抽出物質	(mg/l)															
全窒素	(mg/l)															
全磷	(mg/l)															
(その他)																
透視度	(cm)	>30	>30	>30	>30	>30	>30	>30	>30	>30	>30	>30	>30	>30	>30	

(1)生活環境項目<河川>

県地点 番号	地点統一番号			類型	調査 年度	水域名	新川川(1)		調査担当機関名	沖縄県		
	県コード	水域 コード	地点 コード			地点名	下流の高江橋			分析担当機関名	委 託	
52	47	016	01	A	2013							
(一般項目)												
採取月日	5/9		6/25	9/4	11/5	1/15	3/4					
採取時刻	10:10		12:40	11:10	10:22	10:49	12:30					
天候コード	02		02	02	02	04	16					
気 温	(°C)		22.0	30.0	30.0	22.8	14.8	19.5				
水 温	(°C)		20.0	27.0	26.5	22.5	15.0	17.5				
流 量	(m ³ /s)											
採取位置コード	01		01	01	01	01	01					
採取水深	(m)		0.1	0.1	0.1	0.1	0.1	.1				
全水深	(m)		0.9	1.0	0.85	0.80	1.1	1.5				
透明度	(m)											
(生活環境項目)												
pH			7.7	7.5	7.8	7.5	7.7	7.8				
DO	(mg/l)		8.9	8.7	8.9	8.8	10	10				
BOD	(mg/l)		<0.5	<0.5	<0.5	<0.5	0.7	<0.5				
COD	(mg/l)											
SS	(mg/l)		1	1	1	<1	<1	1				
大腸菌群数	(MPN/100ml)		1.7E+03	2.3E+03	1.7E+03	2.3E+03	1.1E+03	1.3E+03				
n-ヘキサン抽出物質	(mg/l)											
全窒素	(mg/l)											
全磷	(mg/l)											
(その他)												
透視度	(cm)		>50	>50	>50	>50	>50	>50				

県地点 番号	地点統一番号			類型	調査 年度	水域名	新川川(2)		調査担当機関名	沖縄総合事務局		
	県コード	水域 コード	地点 コード			地点名	新川ダム			分析担当機関名	北部ダム統合管理事務所	
53	47	017	01	A	2013							
(一般項目)												
採取月日	4/24		6/26	8/14	10/2	12/4	1/9	2/6				
採取時刻	11:30		11:25	11:32	12:35	11:10	10:05	12:50				
天候コード	04		04	02	02	02	04	10				
気 温	(°C)		23.2	29.5	28.9	27.0	16.0	15.1	16.2			
水 温	(°C)		20.1	29.0	31.1	28.3	17.6	16.1	17.1			
流 量	(m ³ /s)											
採取位置コード	01		01	01	01	01	01	01				
採取水深	(m)		0.5	0.5	0.5	0.5	0.5	0.5				
全水深	(m)		26.35	25.4	21.8	22.1	23.9	21.7	23.5			
透明度	(m)		1.15	3.2	1.7	2.7	1.4	2.2	2.0			
(生活環境項目)												
pH			6.7	7.0	7.2	7.7	6.7	7.0	7.3			
DO	(mg/l)		8.9	7.8	6.7	9.6	7.1	9.1	10			
BOD	(mg/l)		3.1	0.8	<0.5	1.7	1.2		1.1			
COD	(mg/l)		8.0	4.4	3.7	4.6	3.9		3.6			
SS	(mg/l)		5	1	1	2	2		3			
大腸菌群数	(MPN/100ml)		9.2E+03	9.4E+02	3.2E+02	1.3E+04	3.3E+02		1.3E+04			
n-ヘキサン抽出物質	(mg/l)											
全窒素	(mg/l)		0.41	0.19	0.34	0.43	0.59		0.23			
全磷	(mg/l)		0.030	0.010	0.010	0.011	0.011		0.014			
(その他)												
透視度	(cm)											

(1)生活環境項目<河川>

県地点 番号	地点統一番号			類型	調査 年度	水域名	安波川(1)							調査担当機関名	沖縄県		
	県コード	水域 コード	地点 コード			地点名	安波大橋							分析担当機関名	委託		
54	47	018	01	A	2013												
(一般項目)																	
採取月日	5/9		6/25		9/4		11/5		1/15		3/4						
採取時刻	10:45		13:35		12:18		12:40		11:45		13:40						
天候コード	02		02		02		02		04		16						
気温	(°C)		22.5		31.5		31.0		25.5		15.0		19.5				
水温	(°C)		22.0		27.5		29.0		25.0		17.4		18.5				
流量	(m ³ /s)																
採取位置コード	01		01		01		01		01		01						
採取水深	(m)		0.1		0.1		0.1		0.1		0.1						
全水深	(m)		0.9		1.2		0.9		0.9		1.2		1.0				
透明度	(m)																
(生活環境項目)																	
pH			7.3		7.5		7.6		7.4		7.5		7.3				
DO	(mg/l)		8.7		9.3		7.7		8.1		9.3		9.9				
BOD	(mg/l)		<0.5		<0.5		<0.5		<0.5		<0.5		<0.5				
COD	(mg/l)																
SS	(mg/l)		1		<1		2		1		1		1				
大腸菌群数	(MPN/100ml)		4.9E+03		2.3E+03		3.3E+03		1.3E+03		3.3E+03		2.2E+03				
n-ヘキサン抽出物質	(mg/l)																
全窒素	(mg/l)																
全磷	(mg/l)																
(その他)																	
透視度	(cm)		>50		>50		>50		>50		>50		>50				

県地点 番号	地点統一番号			類型	調査 年度	水域名	安波川(2)							調査担当機関名	沖縄県		
	県コード	水域 コード	地点 コード			地点名	安波小中校後方							分析担当機関名	委託		
55-イ	47	019	01	A	2013												
(一般項目)																	
採取月日	5/9		6/25		9/4		11/5		1/15		3/4						
採取時刻	10:36		13:10		10:34		10:50		11:13		13:00						
天候コード	02		02		02		02		04		16						
気温	(°C)		22.7		31.5		30.0		25.0		15.0		19.5				
水温	(°C)		20.8		25.5		27.1		23.0		16.2		17.0				
流量	(m ³ /s)																
採取位置コード	01		01		01		01		01		01						
採取水深	(m)		0.1		0.1		0.1		0.1		0.1						
全水深	(m)		0.3		0.3		0.3		0.2		0.3		0.3				
透明度	(m)																
(生活環境項目)																	
pH			7.5		7.5		7.5		7.4		7.7		7.5				
DO	(mg/l)		9.3		9.1		8.7		8.9		10		11				
BOD	(mg/l)		<0.5		<0.5		<0.5		<0.5		<0.5		<0.5				
COD	(mg/l)																
SS	(mg/l)		1		<1		<1		<1		<1		<1				
大腸菌群数	(MPN/100ml)		1.3E+04		2.2E+03		4.9E+03		3.3E+03		2.3E+03		2.2E+03				
n-ヘキサン抽出物質	(mg/l)																
全窒素	(mg/l)																
全磷	(mg/l)																
(その他)																	
透視度	(cm)		>30		>30		>30		>20		>30		>30				

(1)生活環境項目<河川>

県地点 番号	地点統一番号			類型	調査 年度	水域名				調査担当機関名	沖縄総合事務局			
	県コード	水域 コード	地点 コード			安波川(2)								
55-口	47	019	52	(A)	2013	地点名				分析担当機関名	北部ダム統合管理事務所			
(一般項目)														
採取月日	4/23	6/25	8/13	10/1	12/3	1/8	2/5							
採取時刻	11:05	10:35	11:15	11:05	11:30	10:00	11:05							
天候コード	04	02	02	04	04	04	04							
気 温	(°C)	27.0	30.0	32.0	27.5	15.0	22.0	17.0						
水 温	(°C)	19.6	29.6	30.9	28.3	19.7	17.2	17.6						
流 量	(m ³ /s)													
採取位置コード	01	01	01	01	01	01	01							
採取水深	(m)	0.5	0.5	0.5	0.5	0.5	0.5	0.5						
全水深	(m)	61.0	59.0	56.8	60.1	53.3	52.5	53.5						
透明度	(m)	2.0	3.1	5.3	3.3	1.8	2.2	2.0						
(生活環境項目)														
pH		7.0	7.3	7.4	7.2	6.8	7.1	7.4						
DO	(mg/l)	8.7	8.6	8.3	7.4	6.3		9.5						
BOD	(mg/l)	0.7	0.8	<0.5	0.7	0.7		1.4						
COD	(mg/l)	5.9	4.2	3.2	3.1	3.3		2.3						
SS	(mg/l)	3	<1	1	1	2		2						
大腸菌群数	(MPN/100ml)	5.4E+03	3.3E+03	1.7E+02	2.7E+02	1.3E+02		6.8E+02						
n-ヘキサン抽出物質	(mg/l)													
全窒素	(mg/l)	0.32	0.14	0.26	0.22	0.29		0.30						
全磷	(mg/l)	0.014	0.009	0.005	0.008	0.007		0.013						
(その他)														
透視度	(cm)													

(1)生活環境項目<河川>

県地点 番号	地点統一番号			類型	調査 年度	水域名	普久川(1)							調査担当機関名	沖縄県		
	県コード	水域 コード	地点 コード			地点名	御拝橋							分析担当機関名	委託		
56	47	020	01	A	2013	地点名	御拝橋							分析担当機関名	委託		
(一般項目)																	
採取月日	5/9		6/25		9/4		11/5		1/15		3/4						
採取時刻	10:50		13:50		12:10		12:47		11:48		13:45						
天候コード	02		02		02		02		04		16						
気温	(°C)		22.8		31.5		31.0		25.5		15.0		19.5				
水温	(°C)		22.0		27.5		31.0		25.0		17.4		18.5				
流量	(m ³ /s)																
採取位置コード	01		01		01		01		01		01						
採取水深	(m)		0.1		0.1		0.1		0.1		0.1						
全水深	(m)		0.6		1.1		0.5		0.6		1.1		0.5				
透明度	(m)																
(生活環境項目)																	
pH			8.0		8.0		8.0		7.9		8.2		8.1				
DO	(mg/l)		9.5		8.1		8.2		8.7		9.7		11				
BOD	(mg/l)		<0.5		<0.5		<0.5		<0.5		<0.5		<0.5				
COD	(mg/l)																
SS	(mg/l)		1		1		1		1		1		1				
大腸菌群数	(MPN/100ml)		4.9E+02		7.0E+03		2.3E+03		1.3E+03		3.3E+02		1.1E+04				
n-ヘキサン抽出物質	(mg/l)																
全窒素	(mg/l)																
全磷	(mg/l)																
(その他)																	
透視度	(cm)		>50		>50		>50		>50		>50		>50				

県地点 番号	地点統一番号			類型	調査 年度	水域名	普久川(2)							調査担当機関名	沖縄県		
	県コード	水域 コード	地点 コード			地点名	御拝橋上流420mの沢							分析担当機関名	委託		
57-イ	47	021	01	A	2013	地点名	御拝橋上流420mの沢							分析担当機関名	委託		
(一般項目)																	
採取月日	5/9		6/25		9/4		11/5		1/15		3/4						
採取時刻	10:56		14:00		11:44		11:06		11:24		13:20						
天候コード	02		02		02		02		04		16						
気温	(°C)		22.8		31.5		30.0		25.0		15.0		19.5				
水温	(°C)		20.5		26.5		26.5		23.0		14.6		17.0				
流量	(m ³ /s)																
採取位置コード	01		01		01		01		01		01						
採取水深	(m)		0.1		0.1		0.1		0.1		0.1						
全水深	(m)		0.2		0.2		0.2		0.1		0.2		0.3				
透明度	(m)																
(生活環境項目)																	
pH			7.6		7.4		7.6		7.4		7.7		7.5				
DO	(mg/l)		9.4		9.9		8.5		8.6		10		10				
BOD	(mg/l)		<0.5		<0.5		<0.5		<0.5		<0.5		<0.5				
COD	(mg/l)																
SS	(mg/l)		1		1		<1		2		<1		<1				
大腸菌群数	(MPN/100ml)		7.9E+02		2.3E+03		1.1E+03		2.3E+03		1.1E+03		3.3E+02				
n-ヘキサン抽出物質	(mg/l)																
全窒素	(mg/l)																
全磷	(mg/l)																
(その他)																	
透視度	(cm)		>20		>20		>20		>10		>20		>30				

(1)生活環境項目<河川>

県地点 番号	地点統一番号			類型	調査 年度	水域名 普久川(2)								調査担当機関名	沖縄総合事務局
	県コード	水域 コード	地点 コード			地点名 普久川ダム									
57-口	47	021	52	(A)	2013										
(一般項目)															
採取月日	4/23	6/25	8/13	10/1	12/3	1/8	2/5								
採取時刻	12:07	10:50	11:55	11:32	11:33	10:15	11:00								
天候コード	04	02	04	02	02	02	04								
気温	(°C)	20.1	30.0	29.2	27.0	15.0	17.9	13.8							
水温	(°C)	19.6	29.5	30.9	27.7	17.5	16.0	17.8							
流量	(m ³ /s)														
採取位置コード	01	01	01	01	01	01	01								
採取水深	(m)	0.5	0.5	0.5	0.5	0.5	0.5								
全水深	(m)	23.2	19.2	18.0	18.3	20.0	19.8	19.6							
透明度	(m)	1.3	3.2	1.7	1.4	1.8	2.2	2.0							
(生活環境項目)															
pH		7.1	7.4	6.9	7.7	6.7	7.2	7.6							
DO	(mg/l)	9.2	8.2	7.5	8.6	7.8	9.7	10							
BOD	(mg/l)	1.1	1.0	0.6	1.4	0.9		1.2							
COD	(mg/l)	7.4	4.3	3.2	3.9	4.0		2.6							
SS	(mg/l)	3	1	2	2	2		2							
大腸菌群数	(MPN/100ml)	5.4E+03	1.1E+02	5.4E+02	3.9E+02	4.6E+02		4.5E+02							
n-ヘキサン抽出物質	(mg/l)														
全窒素	(mg/l)	0.46	0.27	0.23	0.55	0.48		0.27							
全磷	(mg/l)	0.016	0.007	0.008	0.011	0.008		0.010							
(その他)															
透視度	(cm)														

(1)生活環境項目<河川>

県地点 番号	地点統一番号			類型	調査 年度	水域名	汀間川(1)							調査担当機関名	沖縄県
	県コード	水域 コード	地点 コード			地点名	嘉手苧橋から上流200m								
58	47	022	01	A	2013										
(一般項目)															
採取月日			5/8	7/24	9/19	11/18	1/29	3/12							
採取時刻			11:05	11:40	11:15	12:40	11:30	12:00							
天候コード			02	02	04	02	02	04							
気温	(°C)		25.9	32.9	28.0	21.2	21.5	21.0							
水温	(°C)		25.1	31.1	29.1	23.0	20.0	19.7							
流量	(m ³ /s)														
採取位置コード			01	01	01	01	01	01							
採取水深	(m)		0.1	0.1	0.1	0.1	0.1	0.1							
全水深	(m)														
透明度	(m)														
(生活環境項目)															
pH			7.9	7.0	7.8	7.8	7.5	7.5							
DO	(mg/l)		7.9	5.2	5.9	6.6	7.0	8.9							
BOD	(mg/l)		0.7	<0.5	0.6	0.5	0.8	0.8							
COD	(mg/l)														
SS	(mg/l)		15	10	10	19	5	3							
大腸菌群数	(MPN/100ml)		1.3E+03	1.3E+03	1.4E+03	4.8E+02	4.9E+02	1.7E+03							
n-ヘキサン抽出物質	(mg/l)														
全窒素	(mg/l)														
全磷	(mg/l)														
(その他)															
透視度	(cm)		>30	>30	>30	>30	>30	>30							

県地点 番号	地点統一番号			類型	調査 年度	水域名	汀間川(1)							調査担当機関名	沖縄県
	県コード	水域 コード	地点 コード			地点名	志根垣川								
59	47	209	01	-	2013										
(一般項目)															
採取月日			5/8	7/24	9/19	11/18	1/29	3/12							
採取時刻			10:50	10:05	10:00	12:30	9:35	11:45							
天候コード			02	02	02	02	02	04							
気温	(°C)		26.0	31.0	30.0	21.2	19.3	20.7							
水温	(°C)		22.2	29.8	28.4	23.5	19.7	19.3							
流量	(m ³ /s)														
採取位置コード			01	01	01	01	01	01							
採取水深	(m)		0.1	0.1	0.1	0.1	0.1	0.1							
全水深	(m)														
透明度	(m)														
(生活環境項目)															
pH			8.1	7.4	7.3	7.8	7.5	8.0							
DO	(mg/l)		10	7.0	5.4	7.7	7.4	9.2							
BOD	(mg/l)		0.8	1.2	0.8	0.7	0.5	0.5							
COD	(mg/l)														
SS	(mg/l)		9	3	2	2	1	2							
大腸菌群数	(MPN/100ml)		2.2E+03	7.9E+03	7.9E+03	1.7E+03	1.7E+03	3.3E+03							
n-ヘキサン抽出物質	(mg/l)														
全窒素	(mg/l)														
全磷	(mg/l)														
(その他)															
透視度	(cm)		>30	>30	>30	>30	>30	>30							

(1)生活環境項目<河川>

県地点 番号	地点統一番号			類型	調査 年度	水域名	汀間川(2)						調査担当機関名	沖縄県		
	県コード	水域 コード	地点 コード			地点名							分析担当機関名			
60	47	023	01	A	2013	三原小中学校前堰堤上流50mの橋							分析担当機関名	北部福祉保健所		
(一般項目)																
採取月日	5/8	7/24	9/19	11/18	1/29	3/12										
採取時刻	11:00	10:15	10:10	12:50	9:45	11:40										
天候コード	02	02	02	02	02	04										
気温	(°C)	27.8	30.0	31.2	22.0	19.7	20.4									
水温	(°C)	21.6	27.7	27.0	22.0	16.7	17.7									
流量	(m ³ /s)															
採取位置コード	01	01	01	01	01	01										
採取水深	(m)	0.1	0.1	0.1	0.1	0.1	0.1									
全水深	(m)															
透明度	(m)															
(生活環境項目)																
pH		7.9	7.4	7.7	7.8	7.6	8.0									
DO	(mg/l)	10	7.0	7.2	9.6	8.6	9.7									
BOD	(mg/l)	0.6	<0.5	<0.5	0.5	0.6	0.6									
COD	(mg/l)															
SS	(mg/l)	1	2	1	1	1	1									
大腸菌群数	(MPN/100ml)	3.3E+03	5.4E+04	7.0E+03	4.6E+03	3.2E+03	1.7E+03									
n-ヘキサン抽出物質	(mg/l)															
全窒素	(mg/l)															
全磷	(mg/l)															
(その他)																
透視度	(cm)	>30	>30	>30	>30	>30	>30									

(1)生活環境項目<河川>

県地点 番号	地点統一番号			類型	調査 年度	水域名	天願川(1)						調査担当機関名	沖縄県												
	県コード	水域 コード	地点 コード			地点名	河口(港原橋)						分析担当機関名	中部福祉保健所												
73	47	009	01	B	2013																					
(一般項目)																										
採取月日	4/10		5/8		6/26		7/10		8/7		9/4		10/2		11/6		12/4		1/8		2/5		3/12			
採取時刻	11:19		10:20		11:15		10:22		12:21		10:12		11:00		10:20		11:11		10:05		11:05		10:04			
天候コード	04		02		02		02		02		02		02		04		02		02		04		04			
気温	(°C)		17.5		26.7		30.5		31.0		33.2		31.0		29.0		26.1		19.9		21.0		18.0		18.5	
水温	(°C)		18.9		23.4		28.0		30.1		30.5		28.3		28.3		24.4		20.5		20.0		18.5		17.8	
流量	(m ³ /s)																									
採取位置コード	01		01		01		01		01		01		01		01		01		01		01		01			
採取水深	(m)		0.1		0.1		0.1		0.1		0.1		0.1		0.1		0.1		0.1		0.1		0.1			
全水深	(m)																									
透明度	(m)																									
(生活環境項目)																										
pH	7.6		7.7		7.8		7.8		7.8		7.9		7.1		7.8		7.8		7.8		7.9		7.8			
DO	(mg/l)		7.1		8.5		6.8		8.5		6.1		5.4		6.6		6.7		7.1		7.6		7.9		7.7	
BOD	(mg/l)		0.7		2.5		1.2		4.0		1.1		0.5		1.1		<0.5		0.5		1.4		1.2		0.7	
COD	(mg/l)																									
SS	(mg/l)		15		9		7		20		12		21		10		9		<1		13		<1		10	
大腸菌群数	(MPN/100ml)		4.5E+03		6.8E+03		2.0E+03		2.0E+03		1.3E+04		2.0E+03		4.5E+03		2.0E+03		2.0E+03		2.0E+03		2.0E+03		7.8E+03	
n-ヘキサン抽出物質	(mg/l)																									
全窒素	(mg/l)																									
全磷	(mg/l)																									
(その他)																										
透視度	(cm)		>30		>30		>30		>30		>30		>30		>30		>30		>30		>30		>30			

県地点 番号	地点統一番号			類型	調査 年度	水域名	天願川(1)						調査担当機関名	沖縄県										
	県コード	水域 コード	地点 コード			地点名	合流点から又一リ川100m(ソー ガ一橋)						分析担当機関名	中部福祉保健所										
74	47	203	01	-	2013																			
(一般項目)																								
採取月日	5/8		7/10		9/4		11/6		1/8		3/12													
採取時刻	10:27		10:29		10:23		10:30		10:15		10:10													
天候コード	02		02		02		04		02		04													
気温	(°C)		25.3		31.3		33.0		24.5		24.0		19.0											
水温	(°C)		23.7		29.5		29.0		24.1		21.0		18.0											
流量	(m ³ /s)																							
採取位置コード	01		01		01		01		01		01													
採取水深	(m)		0.1		0.1		0.1		0.1		0.1													
全水深	(m)																							
透明度	(m)																							
(生活環境項目)																								
pH	7.3		7.4		7.1		7.8		7.4		7.7													
DO	(mg/l)		7.7		6.4		5.5		6.1		4.9		7.7											
BOD	(mg/l)		0.7		0.9		0.7		0.7		1.8		1.5											
COD	(mg/l)																							
SS	(mg/l)		4		13		8		7		11		2											
大腸菌群数	(MPN/100ml)		3.3E+04		3.3E+04		4.9E+04		1.1E+04		3.3E+04		2.3E+04											
n-ヘキサン抽出物質	(mg/l)																							
全窒素	(mg/l)																							
全磷	(mg/l)																							
(その他)																								
透視度	(cm)		>30		>30		>30		>30		>30		>30		>30		>30		>30		>30		>30	

(1)生活環境項目<河川>

県地点 番号	地点統一番号			類型	調査 年度	水域名 天願川(1)								調査担当機関名	沖縄県
	県コード	水域 コード	地点 コード			地点名 天願橋									
75-口	47	009	51	(B)	2013										
(一般項目)															
採取月日	5/8		7/10		9/4		11/6		1/8		3/12		8/7		
採取時刻	10:38		10:43		10:34		10:40		10:23		10:22		12:52		
天候コード	02		02		02		04		02		04		02		
気 温	(°C)		25.5		30.5		31.5		26.5		21.0		18.8 31.2		
水 温	(°C)		23.0		27.3		27.4		24.0		20.8		19.2 33.1		
流 量	(m ³ /s)														
採取位置コード	01		01		01		01		01		01		01		
採取水深	(m)		0.1		0.1		0.1		0.1		0.1		0.1		
全水深	(m)														
透明度	(m)														
(生活環境項目)															
pH			7.5		7.6		7.4		7.8		7.4		7.5		
DO	(mg/l)		6.6		8.2		5.6		4.8		4.4		6.9		
BOD	(mg/l)		2.0		0.9		0.9		0.7		1.3		1.2		
COD	(mg/l)														
SS	(mg/l)		2		3		4		3		1		2		
大腸菌群数	(MPN/100ml)		1.3E+04		1.3E+04		7.9E+04		1.7E+04		3.3E+04		3.3E+04		
n-ヘキサン抽出物質	(mg/l)														
全窒素	(mg/l)														
全磷	(mg/l)														
(その他)															
透視度	(cm)		>30		>30		>30		>30		>30		>30		

県地点 番号	地点統一番号			類型	調査 年度	水域名 天願川(2)								調査担当機関名	沖縄県
	県コード	水域 コード	地点 コード			地点名 川崎川取水ポンプ場 (旧称:取水場)									
76-口	47	010	51	(B)	2013										
(一般項目)															
採取月日	5/8		7/10		9/4		11/6		1/8		3/12				
採取時刻	10:50		10:55		10:45		10:55		10:38		10:34				
天候コード	02		02		02		04		02		04				
気 温	(°C)		24.3		31.2		31.0		26.0		23.0		19.8		
水 温	(°C)		21.5		26.7		26.5		23.1		18.1		18.0		
流 量	(m ³ /s)														
採取位置コード	03		03		03		03		03		03				
採取水深	(m)		0.1		0.1		0.1		0.1		0.1		0.1		
全水深	(m)														
透明度	(m)														
(生活環境項目)															
pH			7.6		7.6		7.5		7.8		7.8		7.6		
DO	(mg/l)		5.4		6.5		4.3		4.6		5.0		5.7		
BOD	(mg/l)		2.3		0.7		1.1		1.2		1.6		1.3		
COD	(mg/l)														
SS	(mg/l)		1		1		3		2		2		4		
大腸菌群数	(MPN/100ml)		7.8E+03		4.6E+04		2.3E+04		9.3E+03		2.2E+04		2.3E+04		
n-ヘキサン抽出物質	(mg/l)														
全窒素	(mg/l)														
全磷	(mg/l)														
(その他)															
透視度	(cm)		>30		>30		>30		>30		>30		>30		

(1)生活環境項目<河川>

県地点 番号	地点統一番号			類型	調査 年度	水域名	天願川(2)							調査担当機関名	沖縄県		
	県コード	水域 コード	地点 コード			地点名	合流点下流100m(御山ぬ橋)							分析担当機関名	中部福祉保健所		
77	47	010	01	B	2013												
(一般項目)																	
採取月日	4/10	5/8	6/26	7/10	8/7	9/4	10/2	11/6	12/4	1/8	2/5	3/12					
採取時刻	11:36	10:57	11:35	11:07	13:11	10:55	11:15	11:03	11:26	10:45	11:21	10:42					
天候コード	04	02	02	02	02	02	02	04	02	02	04	04					
気 温	(°C)	17.0	24.0	31.0	31.3	32.9	30.5	28.5	26.5	19.8	22.0	16.0	19.3				
水 温	(°C)	18.6	22.6	28.7	28.6	31.0	27.7	26.8	24.5	19.0	19.4	18.5	18.5				
流 量	(m ³ /s)																
採取位置コード	01	01	01	01	01	01	01	01	01	01	01	01	01				
採取水深	(m)	0.1	0.1	0.1	0.1	0.1	0.1	0.1	0.1	0.1	0.1	0.1	0.1				
全水深	(m)																
透明度	(m)																
(生活環境項目)																	
pH		7.6	7.8	8.1	7.8	8.0	7.6	7.4	7.9	7.8	7.9	7.8	7.7				
DO	(mg/l)	7.1	8.1	8.3	10	8.1	6.3	6.6	6.7	7.9	8.0	7.2	6.8				
BOD	(mg/l)	3.1	2.8	1.3	1.5	0.8	1.3	<0.5	1.8	2.5	1.6	3.4	3.1				
COD	(mg/l)																
SS	(mg/l)	3	1	3	2	2	2	1	1	4	1	2	4				
大腸菌群数	(MPN/100ml)	4.9E+04	7.8E+03	7.0E+04	3.3E+04	2.3E+04	3.3E+04	7.8E+03	7.9E+04	1.3E+04	1.4E+04	7.8E+03	1.1E+04				
n-ヘキサン抽出物質	(mg/l)																
全窒素	(mg/l)																
全磷	(mg/l)																
(その他)																	
透視度	(cm)	>30	>30	>30	>30	>30	>30	>30	>30	>30	>30	>30	>30	>30	>30		

県地点 番号	地点統一番号			類型	調査 年度	水域名	天願川(2)							調査担当機関名	沖縄県		
	県コード	水域 コード	地点 コード			地点名	ルーシー河橋							分析担当機関名	中部福祉保健所		
78-イ	47	010	55	(B)	2013												
(一般項目)																	
採取月日	5/8	7/10	9/4	11/6	1/8	3/12											
採取時刻	11:05	11:14	11:07	11:10	10:55	10:53											
天候コード	02	02	02	04	02	04											
気 温	(°C)	24.3	31.5	31.5	27.1	21.0	19.2										
水 温	(°C)	22.5	28.0	27.4	24.4	18.6	18.5										
流 量	(m ³ /s)																
採取位置コード	01	01	01	01	01	01											
採取水深	(m)	0.1	0.1	0.1	0.1	0.1	0.1										
全水深	(m)																
透明度	(m)																
(生活環境項目)																	
pH		7.7	7.7	7.6	7.9	7.8	7.7										
DO	(mg/l)	6.0	5.9	5.2	5.0	5.8	6.4										
BOD	(mg/l)	6.6	3.0	1.7	3.0	3.1	4.5										
COD	(mg/l)																
SS	(mg/l)	3	3	3	3	4	6										
大腸菌群数	(MPN/100ml)	1.1E+05	3.3E+04	4.9E+04	9.3E+03	3.4E+04	1.3E+05										
n-ヘキサン抽出物質	(mg/l)																
全窒素	(mg/l)																
全磷	(mg/l)																
(その他)																	
透視度	(cm)	>30	>30	>30	>30	>30	>30	>30	>30	>30	>30	>30	>30	>30	>30		

(1)生活環境項目<河川>

県地点 番号	地点統一番号			類型	調査 年度	水域名	天願川(2)							調査担当機関名	沖縄県			
	県コード	水域 コード	地点 コード			地点名	しむら橋(旧称:橋下)								分析担当機関名	中部福祉保健所		
78-口	47	010	52	(B)	2013													
(一般項目)																		
採取月日	5/8		7/10		9/4		11/6		1/8		3/12							
採取時刻	11:13		11:22		11:13		11:18		11:05		11:00							
天候コード	02		02		02		04		02		04							
気 温	(°C)		25.5		30.2		30.5		25.8		21.0		18.8					
水 温	(°C)		22.8		28.1		28.0		24.2		18.4		17.7					
流 量	(m ³ /s)																	
採取位置コード	01		01		01		01		01		01							
採取水深	(m)		0.1		0.1		0.1		0.1		0.1							
全水深	(m)																	
透明度	(m)																	
(生活環境項目)																		
pH	7.5		8.2		7.9		8.1		8.2		8.1							
DO	(mg/l)		12		9.4		7.2		9.5		9.9		9.4					
BOD	(mg/l)		0.5		<0.5		0.7		0.7		1.2		0.8					
COD	(mg/l)																	
SS	(mg/l)		1		1		1		2		<1		1					
大腸菌群数	(MPN/100ml)		7.8E+03		3.3E+04		3.3E+04		4.9E+04		1.7E+04		2.3E+04					
n-ヘキサン抽出物質	(mg/l)																	
全窒素	(mg/l)																	
全磷	(mg/l)																	
(その他)																		
透視度	(cm)		>30		>30		>30		>30		>30		>30					

県地点 番号	地点統一番号			類型	調査 年度	水域名	天願川(2)							調査担当機関名	沖縄県			
	県コード	水域 コード	地点 コード			地点名	米原橋								分析担当機関名	中部福祉保健所		
79	47	205	02	—	2013													
(一般項目)																		
採取月日	5/8		7/10		9/4		11/6		1/8		3/12							
採取時刻	11:27		11:40		11:26		11:34		11:18		11:17							
天候コード	02		02		02		04		02		04							
気 温	(°C)		24.2		32.2		30.0		25.8		21.0		18.1					
水 温	(°C)		23.6		32.2		29.2		25.0		19.4		18.5					
流 量	(m ³ /s)																	
採取位置コード	01		01		01		01		01		01							
採取水深	(m)		0.1		0.1		0.1		0.1		0.1							
全水深	(m)																	
透明度	(m)																	
(生活環境項目)																		
pH	9.2		9.2		8.7		8.4		7.8		8.1							
DO	(mg/l)		13		14		11		9.0		4.9		8.4					
BOD	(mg/l)		2.3		1.0		0.6		0.8		5.4		2.9					
COD	(mg/l)																	
SS	(mg/l)		<1		8		<1		7		1		3					
大腸菌群数	(MPN/100ml)		1.7E+04		3.3E+04		7.8E+03		3.3E+04		2.2E+04		6.8E+03					
n-ヘキサン抽出物質	(mg/l)																	
全窒素	(mg/l)																	
全磷	(mg/l)																	
(その他)																		
透視度	(cm)		>30		>30		>30		>30		>30		>30					

(1)生活環境項目<河川>

県地点 番号	地点統一番号			類型	調査 年度	水域名	天願川(2)						調査担当機関名	沖縄県		
	県コード	水域 コード	地点 コード			地点名										
80	47	010	54	(B)	2013	復興橋							分析担当機関名	中部福祉保健所		
(一般項目)																
採取月日	5/8	7/10	9/4	11/6	1/8	3/12										
採取時刻	11:35	11:48	11:35	11:40	11:30	11:26										
天候コード	02	02	02	04	02	04										
気温	(°C)	25.0	33.0	30.0	25.5	21.5	18.0									
水温	(°C)	22.3	27.5	26.0	24.3	19.4	18.4									
流量	(m ³ /s)															
採取位置コード	01	01	01	01	01	01										
採取水深	(m)	0.1	0.1	0.1	0.1	0.1	0.1									
全水深	(m)															
透明度	(m)															
(生活環境項目)																
pH		7.5	7.7	7.4	8.0	7.6	7.5									
DO	(mg/l)	5.2	5.8	5.0	5.0	5.0	5.7									
BOD	(mg/l)	21	2.2	1.9	2.3	4.6	6.5									
COD	(mg/l)															
SS	(mg/l)	<1	1	1	1	1	2									
大腸菌群数	(MPN/100ml)	2.2E+04	1.7E+04	1.7E+04	1.1E+04	7.9E+04	2.7E+04									
n-ヘキサン抽出物質	(mg/l)															
全窒素	(mg/l)															
全磷	(mg/l)															
(その他)																
透視度	(cm)	>30	>30	>30	>30	>30	>30									

(1)生活環境項目<河川>

県地点 番号	地点統一番号			類型	調査 年度	水域名		調査担当機関名	那覇市										
	県コード	水域 コード	地点 コード			久茂地川	地点名						泉崎橋	分析担当機関名	委託				
81	47	024	01	C	2013														
(一般項目)																			
採取月日				4/12	6/10	8/6	10/2	12/4	2/26										
採取時刻				13:18	12:35	11:22	10:32	11:15	9:50										
天候コード				04	02	02	02	02	04										
気 温 (°C)				18.0	28.5	32.9	29.1	20.1	21.6										
水 温 (°C)				20.5	28.1	32.0	28.0	26.5	19.1										
流 量 (m ³ /s)																			
採取位置コード				01	01	01	01	01	01										
採取水深 (m)				0.1	0.1	0.1	0.1	0.1	0.1										
全水深 (m)				0.6	0.8	0.9	0.9	1.4	1.1										
透明度 (m)																			
(生活環境項目)																			
pH				7.9	7.8	7.9	7.7	8.0	7.8										
DO (mg/l)				4.6	5.1	4.4	3.5	8.4	5.8										
BOD (mg/l)				1.4	0.6	1.4	1.2	<0.5	1.2										
COD (mg/l)																			
SS (mg/l)				16	13	19	7	8	3										
大腸菌群数 (MPN/100ml)				4.9E+03	7.9E+04	3.3E+04	7.9E+04	4.9E+03	1.7E+04										
n-ヘキサン抽出物質 (mg/l)																			
全窒素 (mg/l)																			
全磷 (mg/l)																			
(その他)																			
透視度 (cm)				>30	>30	>30	>30	>30	>30										

県地点 番号	地点統一番号			類型	調査 年度	水域名		調査担当機関名	那覇市										
	県コード	水域 コード	地点 コード			久茂地川	地点名						久茂地橋	分析担当機関名	委託				
82	47	024	51	(C)	2013														
(一般項目)																			
採取月日				5/8	8/6	11/18	2/26												
採取時刻				10:40	11:37	12:34	8:43												
天候コード				02	02	02	04												
気 温 (°C)				25.0	32.5	21.5	19.0												
水 温 (°C)				24.5	32.0	21.5	19.6												
流 量 (m ³ /s)																			
採取位置コード				01	01	01	01												
採取水深 (m)				0.1	0.1	0.1	0.1												
全水深 (m)				0.5	0.7	0.5	1.5												
透明度 (m)																			
(生活環境項目)																			
pH				7.7	7.7	7.8	7.8												
DO (mg/l)				3.4	3.4	5.5	5.4												
BOD (mg/l)				1.2	1.2	1.0	1.7												
COD (mg/l)																			
SS (mg/l)				7	7	6	3												
大腸菌群数 (MPN/100ml)				2.3E+04	1.7E+04	2.3E+04	1.1E+05												
n-ヘキサン抽出物質 (mg/l)																			
全窒素 (mg/l)																			
全磷 (mg/l)																			
(その他)																			
透視度 (cm)				>30	>30	>30	>30												

(1)生活環境項目<河川>

県地点 番号	地点統一番号			類型	調査 年度	水域名 久茂地川							調査担当機関名	那覇市
	県コード	水域 コード	地点 コード			地点名 四条橋								
83	47	024	52	(C)	2013									
(一般項目)														
採取月日	4/12	6/10	8/6	10/2	12/4	2/26								
採取時刻	10:42	9:56	10:02	10:58	9:50	10:50								
天候コード	04	02	02	02	02	04								
気 温	(°C)	17.6	28.0	32.5	31.0	21.0	24.2							
水 温	(°C)	19.0	27.6	28.6	29.5	23.0	19.5							
流 量	(m ³ /s)													
採取位置コード	01	01	01	01	01	01								
採取水深	(m)	0.1	0.1	0.1	0.1	0.1	0.1							
全水深	(m)	0.2	0.5	0.15	0.1	0.2	0.1							
透明度	(m)													
(生活環境項目)														
pH		8.9	9.0	8.4	9.4	8.2	8.9							
DO	(mg/l)	13	16	10	11	11.1	15							
BOD	(mg/l)	3.3	2.3	3.6	3.6	2.1	3.7							
COD	(mg/l)													
SS	(mg/l)	2	3	9	2	3	1							
大腸菌群数	(MPN/100ml)	1.7E+05	7.9E+04	7.0E+04	4.9E+04	2.3E+04	1.3E+05							
n-ヘキサン抽出物質	(mg/l)													
全窒素	(mg/l)													
全磷	(mg/l)													
(その他)														
透視度	(cm)	>30	>30	>30	>30	>30	>30							

(1)生活環境項目<河川>

県地点 番号	地点統一番号			類型	調査 年度	水域名		調査担当機関名	那覇市			
	県コード	水域 コード	地点 コード			安里川	地点名					
84	47	025	51	(D)	2013							
(一般項目)												
採取月日	5/8		8/6	11/18	2/26							
採取時刻	10:30		11:20	11:54	9:13							
天候コード	02		02	02	04							
気温	(°C)		25.0	32.0	21.2	19.0						
水温	(°C)		24.0	28.5	21.5	19.5						
流量	(m ³ /s)											
採取位置コード	01		01	01	01							
採取水深	(m)		0.1	0.1	0.1	0.1						
全水深	(m)		0.3	0.5	0.7	1.2						
透明度	(m)											
(生活環境項目)												
pH			7.9	7.9	8.0	7.9						
DO	(mg/l)		5.2	5.4	6.8	7.3						
BOD	(mg/l)		1.0	1.1	0.5	1.4						
COD	(mg/l)											
SS	(mg/l)		5	9	11	3						
大腸菌群数	(MPN/100ml)		4.9E+03	1.7E+04	3.3E+03	7.9E+04						
n-ヘキサン抽出物質	(mg/l)											
全窒素	(mg/l)											
全磷	(mg/l)											
(その他)												
透視度	(cm)		>30	>30	>30	>30						

県地点 番号	地点統一番号			類型	調査 年度	水域名		調査担当機関名	那覇市				
	県コード	水域 コード	地点 コード			安里川	地点名						安里新橋 (旧称:蔡温橋下流200mの橋)
85	47	025	01	D	2013								
(一般項目)													
採取月日	4/12		6/10	8/6	10/2	12/4	2/26						
採取時刻	12:58		12:20	11:45	9:50	11:00	9:30						
天候コード	04		02	02	02	02	04						
気温	(°C)		19.0	29.2	33.0	29.7	22.0	22.0					
水温	(°C)		19.7	27.5	31.0	28.0	25.0	20.2					
流量	(m ³ /s)												
採取位置コード	01		01	01	01	01	01						
採取水深	(m)		0.1	0.1	0.1	0.1	0.1	0.1					
全水深	(m)		0.7	1.2	0.95	0.9	1.8	1.4					
透明度	(m)												
(生活環境項目)													
pH			8.0	7.8	7.9	7.6	7.9	7.5					
DO	(mg/l)		7.3	6.8	7.0	4.8	7.6	4.1					
BOD	(mg/l)		1.3	1.2	3.1	1.7	0.6	3.2					
COD	(mg/l)												
SS	(mg/l)		8	11	14	5	2	4					
大腸菌群数	(MPN/100ml)		3.3E+04	1.7E+05	2.2E+04	1.3E+05	4.9E+04	2.3E+05					
n-ヘキサン抽出物質	(mg/l)												
全窒素	(mg/l)												
全磷	(mg/l)												
(その他)													
透視度	(cm)		>30	>30	11	>30	>30	>30					

(1)生活環境項目<河川>

県地点 番号	地点統一番号			類型	調査 年度	水域名	安里川							調査担当機関名	那覇市			
	県コード	水域 コード	地点 コード			地点名	大道練兵橋							分析担当機関名	委託			
86	47	025	52	(D)	2013													
(一般項目)																		
採取月日	4/12		6/10		8/6		10/2		12/4		2/26							
採取時刻	10:20		9:45		9:48		9:37		9:36		9:20							
天候コード	04		02		02		02		02		04							
気 温	(°C)		18.0		28.0		32.8		30.9		20.2		21.5					
水 温	(°C)		18.5		27.0		28.5		25.8		20.0		18.1					
流 量	(m ³ /s)																	
採取位置コード	01		01		01		01		01		01							
採取水深	(m)		0.1		0.1		0.1		0.1		0.1							
全水深	(m)		0.6		0.6		0.7		0.7		1.2		1					
透明度	(m)																	
(生活環境項目)																		
pH			8.0		8.1		7.9		7.8		8.1		8.0					
DO	(mg/l)		8.8		8.1		4.3		5.3		7.9		7.2					
BOD	(mg/l)		2.4		2.3		2.9		2.3		1.1		1.4					
COD	(mg/l)																	
SS	(mg/l)		5		9		10		6		2		2					
大腸菌群数	(MPN/100ml)		1.7E+04		7.9E+04		4.9E+04		3.3E+04		1.7E+04		4.9E+03					
n-ヘキサン抽出物質	(mg/l)																	
全窒素	(mg/l)																	
全磷	(mg/l)																	
(その他)																		
透視度	(cm)		>30		>30		>30		>30		>30		>30					

県地点 番号	地点統一番号			類型	調査 年度	水域名	安里川							調査担当機関名	那覇市		
	県コード	水域 コード	地点 コード			地点名	寒川橋							分析担当機関名	委託		
87	47	025	53	(D)	2013												
(一般項目)																	
採取月日	5/8		8/6		11/18		2/26										
採取時刻	9:35		9:29		10:56		9:00										
天候コード	02		02		04		04										
気 温	(°C)		25.0		34.0		20.5		21.8								
水 温	(°C)		21.0		28.6		19.5		17.7								
流 量	(m ³ /s)																
採取位置コード	01		01		01		01										
採取水深	(m)		0.1		0.1		0.1		0.1								
全水深	(m)		0.5		0.35		0.5		0.3								
透明度	(m)																
(生活環境項目)																	
pH			8.1		8.0		8.3		8.2								
DO	(mg/l)		7.8		5.9		9.2		8.5								
BOD	(mg/l)		1.1		1.0		1.1		0.8								
COD	(mg/l)																
SS	(mg/l)		1		26		2		<1								
大腸菌群数	(MPN/100ml)		1.1E+04		1.7E+05		2.3E+04		3.3E+04								
n-ヘキサン抽出物質	(mg/l)																
全窒素	(mg/l)																
全磷	(mg/l)																
(その他)																	
透視度	(cm)		>30		>30		>30		>30								

(1)生活環境項目<河川>

県地点 番号	地点統一番号			類型	調査 年度	水域名 安里川							調査担当機関名	那覇市
	県コード	水域 コード	地点 コード			地点名	宝口樋川下流10m(旧称:儀保橋)							
88	47	025	54	(D)	2013									委託
(一般項目)														
採取月日		4/12	6/10	8/6	10/2	12/4	2/26							
採取時刻		9:41	9:17	9:50	9:02	9:02	10:25							
天候コード		04	02	02	02	02	04							
気温		(°C)	18.9	25.4	32.0	26.2	18.0	21.0						
水温		(°C)	16.3	24.3	27.0	24.5	17.5	20.0						
流量		(m ³ /s)												
採取位置コード		01	01	01	01	01	01							
採取水深		(m)	0.1	0.1	0.1	0.1	0.1	0.1						
全水深		(m)	0.3	0.2	0.2	0.2	0.2	0.2						
透明度		(m)												
(生活環境項目)														
pH			8.0	8.2	7.9	8.0	8.1	7.7						
DO		(mg/l)	7.5	7.9	6.2	7.7	8.5	8.2						
BOD		(mg/l)	6	2	7.1	1.4	2	14						
COD		(mg/l)												
SS		(mg/l)	2	1	3	2	1	2						
大腸菌群数		(MPN/100ml)	3.3E+04	7.9E+04	3.3E+04	2.3E+04	4.9E+04	4.9E+04						
n-ヘキサン抽出物質		(mg/l)												
全窒素		(mg/l)												
全磷		(mg/l)												
(その他)														
透視度		(cm)	27	>30	>30	>30	>30	>30						

(1)生活環境項目<河川>

県地点 番号	地点統一番号			類型	調査 年度	水域名 饒波川							調査担当機関名	沖縄県
	県コード	水域 コード	地点 コード			地点名 石火矢橋								
89	47	030	01	D	2013									
(一般項目)														
採取月日	4/8	5/8	6/10	7/3	8/7	9/4	10/1	11/6	12/4	1/8	2/17	3/10		
採取時刻	10:45	11:35	10:20	11:30	10:25	11:15	11:00	11:03	10:30	10:50	10:25	10:55		
天候コード	02	02	02	02	02	02	02	02	02	02	02	02		
気温 (°C)	20.0	26.0	32	36.0	35.0	30.0	31.0	24.5	22.0	22.0	17.0	15.0		
水温 (°C)	19.0	26.5	29.0	30.0	33.0	29.0	28.5	24.5	20.5	19.5	19.0	15.5		
流量 (m ³ /s)														
採取位置コード	01	01	01	01	01	01	01	01	01	01	01	01		
採取水深 (m)	0.1	0.1	0.1	0.1	0.1	0.1	0.1	0.1	0.1	0.1	0.1	0.1		
全水深 (m)														
透明度 (m)														
(生活環境項目)														
pH	7.9	7.7	8.1	7.1	7.3	7.1	6.7	7.6	7.6	7.6	7.1	7.3		
DO (mg/l)	7.8	6.7	5.0	4.3	4.4	3.9	6.6	4.4	6.6	7.5	6.1	8.4		
BOD (mg/l)	0.7	2.6	3.7	2.9	2.2	2.4	2.7	1.7	1.7	2.7	0.7	1.7		
COD (mg/l)														
SS (mg/l)	17	14	26	37	16	26	15	14	8	10	32	10		
大腸菌群数 (MPN/100ml)	9.2E+05	2.2E+04	1.6E+05	4.9E+03	1.7E+03	5.4E+05	1.7E+05	1.7E+05	2.3E+04	7.9E+04	3.3E+04	7.0E+04		
n-ヘキサン抽出物質 (mg/l)														
全窒素 (mg/l)														
全磷 (mg/l)														
(その他)														
透視度 (cm)	>30	28.5	20	28.5	30	27	>30	>30	30	27	19.2	>30		

県地点 番号	地点統一番号			類型	調査 年度	水域名 饒波川							調査担当機関名	沖縄県
	県コード	水域 コード	地点 コード			地点名 高安橋								
90	47	030	51	(D)	2013									
(一般項目)														
採取月日	4/8	6/10	8/7	10/1	12/4	2/17								
採取時刻	10:30	9:00	10:15	10:50	10:20	10:10								
天候コード	02	02	02	02	02	02								
気温 (°C)	21.0	29.0	35.0	33	22.0	17.0								
水温 (°C)	19.0	22.5	31.5	28.5	17.5	16.5								
流量 (m ³ /s)														
採取位置コード	01	01	01	01	01	01								
採取水深 (m)	0.1	0.1	0.1	0.1	0.1	0.1								
全水深 (m)														
透明度 (m)														
(生活環境項目)														
pH	8.0	8.0	7.4	7.4	8.2	7.8								
DO (mg/l)	8.8	6.2	4.0	5.4	7.9	8.5								
BOD (mg/l)	2.2	4.1	2.6	2.7	2.2	2.5								
COD (mg/l)														
SS (mg/l)	13	30	30	22	10	5								
大腸菌群数 (MPN/100ml)	1.3E+04	1.6E+05	1.1E+04	1.3E+05	4.9E+04	4.9E+04								
n-ヘキサン抽出物質 (mg/l)														
全窒素 (mg/l)														
全磷 (mg/l)														
(その他)														
透視度 (cm)	27.8	30	18	15.4	30	>30								

(1)生活環境項目<河川>

県地点 番号	地点統一番号			類型	調査 年度	水域名 饒波川							調査担当機関名	沖縄県
	県コード	水域 コード	地点 コード			地点名 友寄橋								
91	47	030	52	(D)	2013									南部福祉保健所
(一般項目)														
採取月日	4/8	6/10	8/7	10/1	12/4	2/17								
採取時刻	9:23	10:10	9:00	8:55	9:15	9:00								
天候コード	02	02	02	02	02	02								
気温	(°C)	20.0	29.0	32.0	31.0	18.0	19.0							
水温	(°C)	23.0	28.5	30.0	27.0	15.0	16.5							
流量	(m ³ /s)													
採取位置コード	01	01	01	01	01	01								
採取水深	(m)	0.1	0.1	0.1	0.1	0.1	0.1							
全水深	(m)													
透明度	(m)													
(生活環境項目)														
pH		8.1	7.7	7.7	7.4	7.9	7.7							
DO	(mg/l)	8.4	4.9	2.4	3.8	6.0	8.3							
BOD	(mg/l)	0.5	8.0	2.8	3.8	5.0	2.0							
COD	(mg/l)													
SS	(mg/l)	1	12	3	7	3	5							
大腸菌群数	(MPN/100ml)	2.4E+04	1.7E+05	1.4E+04	7.9E+04	7.9E+04	3.3E+04							
n-ヘキサン抽出物質	(mg/l)													
全窒素	(mg/l)													
全磷	(mg/l)													
(その他)														
透視度	(cm)	>30	17	>30	30	>30	28.6							

(1)生活環境項目<河川>

県地点 番号	地点統一番号			類型	調査 年度	水域名	安謝川							調査担当機関名	那覇市		
	県コード	水域 コード	地点 コード			地点名	安謝橋							分析担当機関名	委託		
92	47	026	01	C	2013												
(一般項目)																	
採取月日			4/12	6/10	8/6	10/2	12/4	2/26									
採取時刻			12:43	12:09	11:10	10:18	10:45	9:28									
天候コード			04	02	02	02	02	04									
気温	(°C)		18.7	30.0	33.0	29.3	22.5	19.5									
水温	(°C)		21.5	30.2	32.0	29.0	23.5	19.6									
流量	(m ³ /s)																
採取位置コード			01	01	01	01	01	01									
採取水深	(m)		0.1	0.1	0.1	0.1	0.1	0.1									
全水深	(m)		0.6	0.6	0.7	0.7	1.7	1									
透明度	(m)																
(生活環境項目)																	
pH			7.9	7.8	7.8	7.8	8.0	8.0									
DO	(mg/l)		5.6	7.5	6.2	5.4	7.8	6.9									
BOD	(mg/l)		1.1	0.7	0.7	1.3	0.7	0.8									
COD	(mg/l)																
SS	(mg/l)		11	13	5	6	3	5									
大腸菌群数	(MPN/100ml)		7.9E+03	2.2E+05	3.3E+03	2.2E+03	4.9E+03	3.3E+03									
n-ヘキサン抽出物質	(mg/l)																
全窒素	(mg/l)																
全磷	(mg/l)																
(その他)																	
透視度	(cm)		>30	>30	>30	>30	>30	>30									

県地点 番号	地点統一番号			類型	調査 年度	水域名	安謝川							調査担当機関名	那覇市		
	県コード	水域 コード	地点 コード			地点名	宇久増橋(旧称:内間橋)							分析担当機関名	委託		
93	47	026	51	(C)	2013												
(一般項目)																	
採取月日			4/12	6/10	8/6	10/2	12/4	2/26									
採取時刻			9:56	9:33	10:00	9:17	9:17	9:47									
天候コード			04	02	02	02	02	04									
気温	(°C)		17.5	26.8	32.5	29.0	19.6	20.0									
水温	(°C)		17.0	25.9	29.0	26.2	16.5	18.0									
流量	(m ³ /s)																
採取位置コード			01	01	01	01	01	01									
採取水深	(m)		0.1	0.1	0.1	0.1	0.1	0.1									
全水深	(m)		0.4	0.2	0.3	0.2	0.2	0.3									
透明度	(m)																
(生活環境項目)																	
pH			8.2	7.9	7.6	8.0	8.5	8.4									
DO	(mg/l)		9.1	7.8	4.5	6.7	8.5	9.1									
BOD	(mg/l)		2.4	0.9	6.1	1.4	<0.5	1.4									
COD	(mg/l)																
SS	(mg/l)		2	5	2	3	2	44									
大腸菌群数	(MPN/100ml)		3.3E+04	3.3E+04	1.3E+05	3.3E+04	1.7E+04	1.3E+04									
n-ヘキサン抽出物質	(mg/l)																
全窒素	(mg/l)																
全磷	(mg/l)																
(その他)																	
透視度	(cm)		>30	>30	>30	>30	>30	13									

(1)生活環境項目<河川>

県地点 番号	地点統一番号			類型	調査 年度	水域名	安謝川							調査担当機関名	那覇市		
	県コード	水域 コード	地点 コード			地点名	末吉新橋							分析担当機関名	委託		
94	47	026	52	(C)	2013												
(一般項目)																	
採取月日	5/8		8/6		11/18		2/26										
採取時刻	9:00		9:20		10:10		9:55										
天候コード	02		02		04		04										
気 温	(°C)		25.0		32.0		20.0		20.3								
水 温	(°C)		20.9		29.0		19.7		18.0								
流 量	(m ³ /s)																
採取位置コード	01		01		01		01										
採取水深	(m)		0.1		0.1		0.1		0.1								
全水深	(m)		0.5		0.3		0.4		0.5								
透明度	(m)																
(生活環境項目)																	
pH	8.3		8.1		8.3		8.3										
DO	(mg/l)		9.5		6.1		8.6		9.3								
BOD	(mg/l)		0.6		<0.5		<0.5		<0.5								
COD	(mg/l)																
SS	(mg/l)		<1		2		<1		<1								
大腸菌群数	(MPN/100ml)		7.9E+03		4.9E+03		4.9E+03		1.3E+04								
n-ヘキサン抽出物質	(mg/l)																
全窒素	(mg/l)																
全磷	(mg/l)																
(その他)																	
透視度	(cm)		>30		>30		>30		>30								

県地点 番号	地点統一番号			類型	調査 年度	水域名	安謝川							調査担当機関名	那覇市		
	県コード	水域 コード	地点 コード			地点名	昭和橋							分析担当機関名	委託		
95	47	026	53	(C)	2013												
(一般項目)																	
採取月日	4/12		6/10		8/6		10/2		12/4		2/26						
採取時刻	9:27		9:09		9:00		8:58		8:51		10:17						
天候コード	04		02		02		02		02		04						
気 温	(°C)		16.1		28.5		32.8		27.9		18.0		21.0				
水 温	(°C)		17.5		26.7		28.8		25.4		15.5		18.4				
流 量	(m ³ /s)																
採取位置コード	01		01		01		01		01		01						
採取水深	(m)		0.1		0.1		0.1		0.1		0.1		0.1				
全水深	(m)		0.5		0.6		0.3		0.3		0.2		0.4				
透明度	(m)																
(生活環境項目)																	
pH	8.2		8.4		7.9		7.9		8.1		8.1						
DO	(mg/l)		9		11		4.0		6.4		7.1		8.4				
BOD	(mg/l)		1.4		0.8		2.9		1.7		1.4		1.8				
COD	(mg/l)																
SS	(mg/l)		<1		<1		2		<1		<1		1				
大腸菌群数	(MPN/100ml)		3.3E+04		1.3E+04		2.2E+04		2.3E+04		1.3E+04		1.1E+04				
n-ヘキサン抽出物質	(mg/l)																
全窒素	(mg/l)																
全磷	(mg/l)																
(その他)																	
透視度	(cm)		>30		>30		>30		>30		>30		>30				

(1)生活環境項目<河川>

県地点 番号	地点統一番号			類型	調査 年度	水域名	報得川							調査担当機関名	沖縄県			
	県コード	水域 コード	地点 コード			地点名	川尻橋								分析担当機関名	南部福祉保健所		
96	47	027	51	(E)	2013													
(一般項目)																		
採取月日	5/9		7/3		9/4		11/6		1/8		3/10							
採取時刻	11:05		11:05		10:50		10:37		10:20		10:25							
天候コード	02		02		02		02		02		02							
気温	(°C)		25.0		35.0		30.0		23.2		21.0			13.0				
水温	(°C)		25.0		30.0		29.0		24.5		20.0			16.5				
流量	(m ³ /s)																	
採取位置コード	01		01		01		01		01		01							
採取水深	(m)		0.1		0.1		0.1		0.1		0.1							
全水深	(m)																	
透明度	(m)																	
(生活環境項目)																		
pH	7.5		7.3		7.1		7.4		7.6		7.4							
DO	(mg/l)		4.6		5.4		5.1		4.3		6.6			9.0				
BOD	(mg/l)		2.3		2.6		2.1		1.1		1.5			1.2				
COD	(mg/l)																	
SS	(mg/l)		34		20		11		17		5			3				
大腸菌群数	(MPN/100ml)		4.9E+03		7.9E+03		9.2E+04		7.9E+03		2.2E+04			5.4E+04				
n-ヘキサン抽出物質	(mg/l)																	
全窒素	(mg/l)																	
全磷	(mg/l)																	
(その他)																		
透視度	(cm)		22		25		>30		28		>30			>30				

県地点 番号	地点統一番号			類型	調査 年度	水域名	報得川							調査担当機関名	沖縄県											
	県コード	水域 コード	地点 コード			地点名	水位計設置点								分析担当機関名	南部福祉保健所										
97	47	027	01	E	2013																					
(一般項目)																										
採取月日	4/8		5/8		6/10		7/3		8/7		9/4		10/1		11/6		12/4		1/8		2/17		3/10			
採取時刻	10:10		10:50		9:50		0:00		9:50		10:32		9:40		10:22		10:00		10:05		9:50		10:05			
天候コード	02		02		02		02		02		02		02		02		02		02		02		02			
気温	(°C)		20.0		25.5		28.0		32.0		34.5		31.0		28.5		23.2		20.5		20.0		18.0		14.5	
水温	(°C)		19.0		23.5		23.0		30.0		31.0		28.5		26.5		22.5		16.0		17.5		17.5		16.5	
流量	(m ³ /s)																									
採取位置コード	01		01		01		01		01		01		01		01		01		01		01		01			
採取水深	(m)		0.1		0.1		0.1		0.1		0.1		0.1		0.1		0.1		0.1		0.1		0.1			
全水深	(m)																									
透明度	(m)																									
(生活環境項目)																										
pH	8.1		8.1		7.7		8.0		7.6		7.2		7.4		8.0		8.0		8.1		7.7		7.7			
DO	(mg/l)		8.7		8.4		7.2		7.2		5.0		4.2		5.5		6.2		7.7		8.4		8.5		9.3	
BOD	(mg/l)		5.1		2.6		3.5		2.1		3.2		6.9		4.6		4.9		12		3.2		3.2		1.7	
COD	(mg/l)																									
SS	(mg/l)		4.0		13		13		7		28		6		20		37		14		5		3		2	
大腸菌群数	(MPN/100ml)		3.5E+04		1.3E+04		9.2E+04		9.2E+04		5.4E+03		9.2E+04		1.7E+04		3.5E+04		9.2E+04		5.4E+04		2.2E+04		5.4E+04	
n-ヘキサン抽出物質	(mg/l)																									
全窒素	(mg/l)																									
全磷	(mg/l)																									
(その他)																										
透視度	(cm)		>30		>30		>30		24		24.6		22.1		26		24		19.4		>30		>30		>30	

(1)生活環境項目<河川>

県地点 番号	地点統一番号			類型	調査 年度	水域名	報得川							調査担当機関名	沖縄県			
	県コード	水域 コード	地点 コード			地点名	西原川合流点							分析担当機関名	南部福祉保健所			
98	47	027	52	(E)	2013													
(一般項目)																		
採取月日	5/8		7/3		9/4		11/6		1/8		3/10							
採取時刻	10:30		10:20		10:15		10:07		9:55		9:50							
天候コード	02		02		02		02		02		02							
気温	(°C)		25.0		34.0		29.0		22.3		20.5		14.5					
水温	(°C)		23.5		30.0		28.0		22.0		16.5		16.5					
流量	(m ³ /s)																	
採取位置コード	01		01		01		01		01		01							
採取水深	(m)		0.1		0.1		0.1		0.1		0.1							
全水深	(m)																	
透明度	(m)																	
(生活環境項目)																		
pH	8.2		7.8		7.1		7.8		8.0		7.7							
DO	(mg/l)		7.1		2.5		2.1		2.8		6.0		7.9					
BOD	(mg/l)		6.3		10		9.5		7.5		6.1		15					
COD	(mg/l)																	
SS	(mg/l)		6		8		3		25		2		9					
大腸菌群数	(MPN/100ml)		1.6E+05		1.7E+05		5.4E+05		2.2E+05		7.9E+04		5.4E+05					
n-ヘキサン抽出物質	(mg/l)																	
全窒素	(mg/l)																	
全磷	(mg/l)																	
(その他)																		
透視度	(cm)		>30		>30		29.6		29		>30		>30					

(1)生活環境項目<河川>

県地点 番号	地点統一番号			類型	調査 年度	水域名		調査担当機関名	沖縄県				
	県コード	水域 コード	地点 コード			牧港川	地点名						
99	47	028	51	(C)	2013	国道58号線から下流150m		分析担当機関名	南部福祉保健所				
(一般項目)													
採取月日	5/8		7/3		9/4		11/6		1/7		3/17		
採取時刻	10:04		10:45		10:05		11:45		9:50		11:05		
天候コード	02		02		02		02		02		02		
気温	(°C)		26.0		32.0		29.0		28.0		18.0		
水温	(°C)		23.0		30.0		28.0		25.5		18.0		
流量	(m ³ /s)												
採取位置コード	01		01		01		01		01		01		
採取水深	(m)		0.1		0.1		0.1		0.1		0.1		
全水深	(m)												
透明度	(m)												
(生活環境項目)													
pH	7.5		7.3		6.9		7.3		7.1		7.2		
DO	(mg/l)		7.0		4.5		5.0		7.2		7.9		
BOD	(mg/l)		0.7		1.4		1.4		0.5		1.5		
COD	(mg/l)												
SS	(mg/l)		34		12		6		3		7		
大腸菌群数	(MPN/100ml)		1.4E+03		1.3E+03		5.4E+04		4.6E+03		1.7E+04		3.3E+04
n-ヘキサン抽出物質	(mg/l)												
全窒素	(mg/l)												
全磷	(mg/l)												
(その他)													
透視度	(cm)		>30		>30		>30		>30		>30		

県地点 番号	地点統一番号			類型	調査 年度	水域名		調査担当機関名	沖縄県				
	県コード	水域 コード	地点 コード			牧港川	地点名						
100	47	028	01	C	2013	境橋上流50m (旧称:牧港川取水場跡)		分析担当機関名	南部福祉保健所				
(一般項目)													
採取月日	4/8		5/8		6/12		7/3		8/6		9/4		10/2
採取時刻	13:35		9:52		9:15		10:20		14:10		9:45		9:25
天候コード	02		02		02		02		02		02		02
気温	(°C)		27.0		26.0		27.0		32.0		35.0		29.5
水温	(°C)		20.0		22.0		25.5		29.5		30.0		27.0
流量	(m ³ /s)												
採取位置コード	01		01		01		01		01		01		01
採取水深	(m)		0.1		0.1		0.1		0.1		0.1		0.1
全水深	(m)												
透明度	(m)												
(生活環境項目)													
pH	8.2		8.1		8.1		8.2		7.1		7.8		8.2
DO	(mg/l)		9.0		9.0		7.5		7.6		7.2		7.4
BOD	(mg/l)		1.0		2.0		1.4		1.9		2.0		1.1
COD	(mg/l)												
SS	(mg/l)		4		4		4		2		4		<1
大腸菌群数	(MPN/100ml)		1.1E+04		3.3E+03		1.4E+04		2.2E+04		2.7E+03		1.1E+05
n-ヘキサン抽出物質	(mg/l)												
全窒素	(mg/l)												
全磷	(mg/l)												
(その他)													
透視度	(cm)		>30		>30		>30		>30		>30		>30

(1)生活環境項目<河川>

県地点 番号	地点統一番号			類型	調査 年度	水域名 牧港川							調査担当機関名	沖縄県		
	県コード	水域 コード	地点 コード			地点名 勢理橋(旧称:陽迎橋下流)										
101	47	028	52	(C)	2013								分析担当機関	南部福祉保健所		
(一般項目)																
採取月日	5/8	7/3	9/4	11/6	1/7	3/17										
採取時刻	9:10	9:30	9:05	10:00	8:55	10:10										
天候コード	02	02	02	02	02	02										
気 温	(°C)	25.5	31.0	30.0	23.5	17.5	19.5									
水 温	(°C)	23.0	29.0	26.5	23.5	17.0	18.0									
流 量	(m ³ /s)															
採取位置コード	01	01	01	01	01	01	01									
採取水深	(m)	0.1	0.1	0.1	0.1	0.1	0.1									
全水深	(m)															
透明度	(m)															
(生活環境項目)																
pH		8.0	7.9	7.6	8.0	7.3	8.0									
DO	(mg/l)	3.9	1.1	1.9	5.7	6.7	7.9									
BOD	(mg/l)	10	11	6.3	6.6	5.2	5.3									
COD	(mg/l)															
SS	(mg/l)	9	6	1	6	2	1									
大腸菌群数	(MPN/100ml)	2.7E+03	5.4E+05	3.5E+05	7.9E+04	7.9E+04	9.5E+04									
n-ヘキサン抽出物質	(mg/l)															
全窒素	(mg/l)															
全磷	(mg/l)															
(その他)																
透視度	(cm)	>30	>30	>30	>30	>30	>30									

県地点 番号	地点統一番号			類型	調査 年度	水域名 牧港川							調査担当機関名	沖縄県		
	県コード	水域 コード	地点 コード			地点名 大謝名橋上流200m (旧称:宇地泊川取水場跡)										
102	47	028	02	C	2013								分析担当機関	南部福祉保健所		
(一般項目)																
採取月日	4/8	5/8	6/12	7/3	8/6	9/4	10/2	11/6	12/3	1/7	2/24	3/17				
採取時刻	13:25	9:40	9:00	10:00	14:00	9:35	9:20	10:30	9:20	9:25	10:25	10:35				
天候コード	02	02	04	02	02	02	02	02	02	02	02	02				
気 温	(°C)	26.0	25.0	27.0	32.0	37.0	30.5	27.5	26.5	18.5	18.0	17.5	19.0			
水 温	(°C)	19.5	22.0	25.5	27.0	31.0	27.0	26.0	24.0	18.0	18.0	18.0	19.0			
流 量	(m ³ /s)															
採取位置コード	01	01	01	01	01	01	01	01	01	01	01	01	01			
採取水深	(m)	0.1	0.1	0.1	0.1	0.1	0.1	0.1	0.1	0.1	0.1	0.1	0.1			
全水深	(m)															
透明度	(m)															
(生活環境項目)																
pH		8.2	8.0	7.9	7.9	7.5	7.5	7.9	8.1	8.3	8.1	7.5	8.0			
DO	(mg/l)	8.9	9.2	9.0	8.7	9.3	7.7	8.3	9.0	9.5	9.4	9.7	9.7			
BOD	(mg/l)	1.7	2	1.1	1.3	1.0	3.0	1.0	0.8	0.8	0.5	0.8	1.5			
COD	(mg/l)															
SS	(mg/l)	3	16	1	1	1	1	<1	3	12	3	7	2			
大腸菌群数	(MPN/100ml)	2.4E+04	2.2E+04	7.0E+03	2.2E+04	3.3E+02	3.5E+04	3.5E+04	1.7E+04	4.1E+04	1.7E+04	7.9E+03	4.9E+04			
n-ヘキサン抽出物質	(mg/l)															
全窒素	(mg/l)															
全磷	(mg/l)															
(その他)																
透視度	(cm)	>30	>30	>30	>30	>30	>30	>30	>30	>30	>30	>30	>30	>30		

(1)生活環境項目<河川>

県地点 番号	地点統一番号			類型	調査 年度	水域名 牧港川							調査担当機関名	沖縄県
	県コード	水域 コード	地点 コード			地点名	真栄原橋(旧称:比屋良川橋)							
103	47	028	53	(C)	2013									
(一般項目)														
採取月日	5/8	7/3	9/4	11/6	1/7	3/17								
採取時刻	9:22	9:45	9:17	10:10	9:10	10:25								
天候コード	02	02	02	02	02	02								
気温	(°C)	23.0	33.0	29.5	25.0	18.0	19.5							
水温	(°C)	21.0	28.5	26.5	23.0	16.0	17.5							
流量	(m ³ /s)													
採取位置コード	01	01	01	01	01	01								
採取水深	(m)	0.1	0.1	0.1	0.1	0.1	0.1							
全水深	(m)													
透明度	(m)													
(生活環境項目)														
pH		8.3	7.9	7.6	8.0	8.0	8.0							
DO	(mg/l)	6.8	4.6	5.0	7.4	8.1	9.0							
BOD	(mg/l)	7.1	6.9	6.9	2.7	3	3							
COD	(mg/l)													
SS	(mg/l)	2	3	2	5	3	2							
大腸菌群数	(MPN/100ml)	1.1E+04	1.6E+06	1.6E+06	1.3E+05	3.5E+05	7.9E+04							
n-ヘキサン抽出物質	(mg/l)													
全窒素	(mg/l)													
全磷	(mg/l)													
(その他)														
透視度	(cm)	>30	>30	>30	>30	>30	>30							

(1)生活環境項目<河川>

県地点 番号	地点統一番号			類型	調査 年度	水域名	辺野喜川							調査担当機関名	沖縄県		
	県コード	水域 コード	地点 コード			地点名	辺野喜橋							分析担当機関名	委託		
113	47	029	01	A	2013												
(一般項目)																	
採取月日			5/9	6/25	9/4	11/5	1/15	3/4									
採取時刻			11:30	14:25	11:30	13:28	12:20	13:02									
天候コード			02	02	02	02	04	16									
気温	(°C)		24.0	31.0	29.5	25.2	15.8	19.4									
水温	(°C)		22.2	25.6	27.0	24.5	17.8	17.2									
流量	(m ³ /s)																
採取位置コード			01	01	01	01	01	01									
採取水深	(m)		0.1	0.1	0.1	0.1	0.1	0.1									
全水深	(m)		0.1	0.2	0.3	0.1	0.2	0.1									
透明度	(m)																
(生活環境項目)																	
pH			7.3	7.1	7.2	7.0	7.2	7.2									
DO	(mg/l)		8.9	8.0	6.6	6.8	9.6	9.4									
BOD	(mg/l)		<0.5	<0.5	<0.5	<0.5	<0.5	<0.5									
COD	(mg/l)																
SS	(mg/l)		1	<1	1	1	5	1									
大腸菌群数	(MPN/100ml)		2.8E+03	2.8E+03	3.3E+03	2.2E+03	1.7E+03	1.7E+03									
n-ヘキサン抽出物質	(mg/l)																
全窒素	(mg/l)																
全磷	(mg/l)																
(その他)																	
透視度	(cm)		>50	>50	>50	>50	>50	>50									

県地点 番号	地点統一番号			類型	調査 年度	水域名	辺野喜川							調査担当機関名	沖縄県		
	県コード	水域 コード	地点 コード			地点名	水位計設置点							分析担当機関名	委託		
114	47	029	51	(A)	2013												
(一般項目)																	
採取月日			5/9	9/4	11/5	3/4											
採取時刻			11:40	10:50	13:28	12:50											
天候コード			02	02	02	16											
気温	(°C)		24.0	29.5	25.2	19.0											
水温	(°C)		22.5	26.5	24.5	17.1											
流量	(m ³ /s)																
採取位置コード			01	01	01	01											
採取水深	(m)		0.1	0.1	0.1	0.1											
全水深	(m)		0.2	0.5	0.1	0.2											
透明度	(m)																
(生活環境項目)																	
pH			7.8	7.5	7.5	7.6											
DO	(mg/l)		9.6	9.2	8.8	10											
BOD	(mg/l)		<0.5	<0.5	<0.5	<0.5											
COD	(mg/l)																
SS	(mg/l)		1	1	1	5											
大腸菌群数	(MPN/100ml)		4.9E+03	2.2E+03	1.3E+04	7.9E+02											
n-ヘキサン抽出物質	(mg/l)																
全窒素	(mg/l)																
全磷	(mg/l)																
(その他)																	
透視度	(cm)		>50	>50	>50	>50											

(1)生活環境項目<河川>

県地点 番号	地点統一番号			類型	調査 年度	水域名 辺野喜川						調査担当機関名	
	県コード	水域 コード	地点 コード			地点名 ダム中央						分析担当機関名	
115	47	029	53	(A)	2013							沖縄総合事務局	
(一般項目)													
採取月日	4/23	5/21	6/25	7/9	8/13	9/5	10/1	11/12	12/3	1/8	2/5	3/5	
採取時刻	11:55	11:10	10:30	11:05	11:10	11:07	11:30	13:12	10:45	11:00	10:55	11:05	
天候コード	02	10	04	02	02	02	02	04	02	02	04	04	
気温	(°C)	22.0	22.5	31.0	33.0	31.0	31.1	31.0	20.0	19.0	21.0	14.5	15.0
水温	(°C)	20.8	23.5	29.5	31.4	31.3	28.7	27.4	21.5	17.5	15.3	16.4	17.0
流量	(m ³ /s)												
採取位置コード	01	01	01	01	01	01	01	01	01	01	01	01	01
採取水深	(m)	0.5	0.5	0.5	0.5	0.5	0.5	0.5	0.5	0.5	0.5	0.5	0.5
全水深	(m)	21.3	21.84	20.3	19.0	18.2	17.6	14.1	18.1	18.4	18.6	18.6	17.8
透明度	(m)	1.9	1.4	2.8	3.2	2.2	0.9	1.2	1.2	1.1	2.0	3.1	2.4
(生活環境項目)													
pH		6.9	6.9	7.1	6.8	6.7	6.9	7.1	6.7	6.8	6.9	7.5	7.5
DO	(mg/l)	9.8	7.7	7.2	7.1	7.1	6.7	9.7	7.0	6.9	9.3	10	10
BOD	(mg/l)	1.3	0.8	<0.5	0.9	<0.5	1.4	1.7	1.5	0.6	2.6	1.3	0.8
COD	(mg/l)	5.2	5.0	3.4	2.8	3.0	3.4	3.2	3.1	3.9	1.4	2.6	3.4
SS	(mg/l)	3	2	1	1	2	4	5	4	4	2	2	2
大腸菌群数	(MPN/100ml)	5.4E+03	2.4E+03	2.8E+02	2.4E+03	3.9E+02	1.1E+03	2.2E+02	7.0E+02	4.9E+02	2.3E+02	6.8E+02	4.5E+00
n-ヘキサン抽出物質	(mg/l)												
全窒素	(mg/l)	0.38	0.30	0.13	0.16	0.23	0.38	0.44	0.42	0.58	0.33	0.31	0.27
全磷	(mg/l)	0.015	0.009	0.004	0.005	0.005	0.006	0.011	0.009	0.011	0.006	0.008	0.006
(その他)													
透視度	(cm)												

(1)生活環境項目<河川>

県地点 番号	地点統一番号			類型	調査 年度	水域名	源河川	調査担当機関名	沖縄県			
	県コード	水域 コード	地点 コード			地点名	走川橋		分析担当機関名	北部福祉保健所		
123	47	031	51	(A)	2013							
(一般項目)												
採取月日	4/26		8/7	12/4	2/26							
採取時刻	13:40		11:50	10:35	11:05							
天候コード	02		03	04	04							
気温	(°C)		24.0	33.0	20.5	21.8						
水温	(°C)		21.6	33.0	19.7	19.0						
流量	(m ³ /s)											
採取位置コード	01		01	01	01							
採取水深	(m)		0.1	0.1	0.1	0.1						
全水深	(m)											
透明度	(m)											
(生活環境項目)												
pH			8.2	7.6	7.8	7.5						
DO	(mg/l)		8.9	5.8	7.9	9.4						
BOD	(mg/l)		1.1	0.6	0.5	0.7						
COD	(mg/l)											
SS	(mg/l)		2	3	1	3						
大腸菌群数	(MPN/100ml)		2.7E+03	3.3E+03	4.9E+03	3.3E+03						
n-ヘキサン抽出物質	(mg/l)											
全窒素	(mg/l)											
全磷	(mg/l)											
(その他)												
透視度	(cm)		>30	>30	>30	>30						

県地点 番号	地点統一番号			類型	調査 年度	水域名	源河川	調査担当機関名	沖縄県			
	県コード	水域 コード	地点 コード			地点名	合流点手前		分析担当機関名	北部福祉保健所		
124	47	031	52	(A)	2013							
(一般項目)												
採取月日	4/26		8/7	12/4	2/26							
採取時刻	14:00		11:40	11:00	10:58							
天候コード	02		03	04	04							
気温	(°C)		22.5	33.0	20.0	22.8						
水温	(°C)		22.4	33.0	20.5	18.5						
流量	(m ³ /s)											
採取位置コード	01		01	01	01							
採取水深	(m)		0.1	0.1	0.1	0.1						
全水深	(m)											
透明度	(m)											
(生活環境項目)												
pH			8.2	7.6	7.9	7.7						
DO	(mg/l)		9.8	6.8	8.5	9.3						
BOD	(mg/l)		<0.5	0.6	<0.5	<0.5						
COD	(mg/l)											
SS	(mg/l)		1	2	1	<1						
大腸菌群数	(MPN/100ml)		1.7E+03	3.3E+03	1.1E+03	1.7E+03						
n-ヘキサン抽出物質	(mg/l)											
全窒素	(mg/l)											
全磷	(mg/l)											
(その他)												
透視度	(cm)		>30	>30	>30	>30						

(1)生活環境項目<河川>

県地点 番号	地点統一番号			類型	調査 年度	水域名	源河川	調査担当機関名				沖縄県			
	県コード	水域 コード	地点 コード			地点名	おおせ橋	分析担当機関名				北部福祉保健所			
125	47	031	53	(A)	2013										
(一般項目)															
採取月日	4/26		8/7		12/4		2/26								
採取時刻	13:45		11:35		10:40		11:10								
天候コード	02		03		04		04								
気 温	(°C)		22.5		33.0		19.5		21.8						
水 温	(°C)		23.1		34.5		19.8		18.8						
流 量	(m ³ /s)														
採取位置コード	01		01		01		01								
採取水深	(m)		0.1		0.1		0.1		0.1						
全水深	(m)														
透明度	(m)														
(生活環境項目)															
pH			8.3		8.0		7.7		8.1						
DO	(mg/l)		11		8.8		8.4		11						
BOD	(mg/l)		<0.5		0.9		0.5		0.7						
COD	(mg/l)														
SS	(mg/l)		2		6		1		2						
大腸菌群数	(MPN/100ml)		3.3E+03		4.9E+03		3.3E+03		1.3E+04						
n-ヘキサン抽出物質	(mg/l)														
全窒素	(mg/l)														
全磷	(mg/l)														
(その他)															
透視度	(cm)		>30		>30		>30		>30						

県地点 番号	地点統一番号			類型	調査 年度	水域名	源河川	調査担当機関名				沖縄県						
	県コード	水域 コード	地点 コード			地点名	取水場	分析担当機関名				北部福祉保健所						
126	47	031	01	A	2013													
(一般項目)																		
採取月日	4/26		6/19		8/7		10/16		12/4		2/26							
採取時刻	13:50		9:45		11:25		10:38		10:50		11:15							
天候コード	02		04		04		04		04		04							
気 温	(°C)		22.5		30.0		32.5		25.7		19.0		21.0					
水 温	(°C)		21.3		25.0		29.7		23.5		19.5		17.6					
流 量	(m ³ /s)																	
採取位置コード	01		01		01		01		01		01							
採取水深	(m)		0.1		0.1		0.1		0.1		0.1							
全水深	(m)																	
透明度	(m)																	
(生活環境項目)																		
pH			8.3		7.1		8.2		7.8		7.9		8.1					
DO	(mg/l)		9.4		7.7		7.7		8.1		8.6		9.4					
BOD	(mg/l)		<0.5		1.1		<0.5		<0.5		<0.5		<0.5					
COD	(mg/l)																	
SS	(mg/l)		<1		<1		<1		3		<1		<1					
大腸菌群数	(MPN/100ml)		6.8E+02		1.1E+04		1.7E+03		7.9E+03		3.3E+03		2.3E+03					
n-ヘキサン抽出物質	(mg/l)																	
全窒素	(mg/l)																	
全磷	(mg/l)																	
(その他)																		
透視度	(cm)		>30		>30		>30		>30		>30		>30					

(1)生活環境項目<河川>

県地点 番号	地点統一番号			類型	調査 年度	水域名	平南川							調査担当機関名	沖縄県		
	県コード	水域 コード	地点 コード			地点名	アザカ橋下流30m								分析担当機関名	北部福祉保健所	
127	47	032	01	A	2013												
(一般項目)																	
採取月日			4/26	6/19	8/7	10/16	12/4	2/26									
採取時刻			14:15	10:00	9:36	10:00	9:25	9:35									
天候コード			02	04	02	04	02	04									
気温			(°C)	24.5	29.3	31.2	24.0	18.7	21.0								
水温			(°C)	20.6	25.0	27.3	20.5	15.6	17.0								
流量			(m ³ /s)														
採取位置コード			01	01	01	01	01	01									
採取水深			(m)	0.1	01	0.1	0.1	0.1									
全水深			(m)														
透明度			(m)														
(生活環境項目)																	
pH				8.1	7.0	8.0	8.3	7.7	8.0								
DO			(mg/l)	9.8	7.8	7.8	8.1	8.1	9.3								
BOD			(mg/l)	0.5	0.6	1.0	1.4	<0.5	<0.5								
COD			(mg/l)														
SS			(mg/l)	2	4	5	19	<1	1								
大腸菌群数			(MPN/100ml)	7.0E+03	1.1E+04	1.4E+03	1.3E+04	4.9E+03	7.9E+03								
n-ヘキサン抽出物質			(mg/l)														
全窒素			(mg/l)														
全磷			(mg/l)														
(その他)																	
透視度			(cm)	>30	>30	>30	>30	>30	>30								

県地点 番号	地点統一番号			類型	調査 年度	水域名	平南川							調査担当機関名	沖縄県		
	県コード	水域 コード	地点 コード			地点名	水源地下流200m								分析担当機関名	北部福祉保健所	
128	47	032	51	(A)	2013												
(一般項目)																	
採取月日			4/26	6/19	10/16	2/26											
採取時刻			14:25	10:10	10:15	9:40											
天候コード			02	04	04	04											
気温			(°C)	22.6	28.7	23.0	20.5										
水温			(°C)	19.3	24.5	21.0	16.5										
流量			(m ³ /s)														
採取位置コード			01	01	01	01											
採取水深			(m)	0.1	0.1	0.1	0.1										
全水深			(m)														
透明度			(m)														
(生活環境項目)																	
pH				8.1	7.3	8.2	8.1										
DO			(mg/l)	9.5	8.1	8.5	10										
BOD			(mg/l)	<0.5	1.0	0.6	0.6										
COD			(mg/l)														
SS			(mg/l)	1	<1	4	<1										
大腸菌群数			(MPN/100ml)	2.8E+03	1.3E+04	4.9E+03	3.1E+03										
n-ヘキサン抽出物質			(mg/l)														
全窒素			(mg/l)														
全磷			(mg/l)														
(その他)																	
透視度			(cm)	>30	>30	>30	>30										

(1)生活環境項目<河川>

県地点 番号	地点統一番号			類型	調査 年度	水域名		調査担当機関名	沖縄県			
	県コード	水域 コード	地点 コード			大保川	地点名					
129	47	033	01	A	2013							
(一般項目)												
採取月日	4/26	6/19	8/7	10/16	12/4	2/26						
採取時刻	14:45	10:27	10:05	9:25	9:40	9:55						
天候コード	02	04	02	04	02	04						
気温 (°C)	23.0	28.7	32.5	26.0	19.0	20.7						
水温 (°C)	22	26.0	30.0	23.5	18.5	17.5						
流量 (m ³ /s)												
採取位置コード	01	01	01	01	01	01						
採取水深 (m)	0.1	0.1	0.1	0.1	0.1	0.1						
全水深 (m)												
透明度 (m)												
(生活環境項目)												
pH	7.8	6.9	7.6	7.9	7.7	7.5						
DO (mg/l)	9.2	7.2	5.5	6.2	7.3	8.5						
BOD (mg/l)	0.9	0.9	1.3	2.3	<0.5	<0.5						
COD (mg/l)												
SS (mg/l)	4	5	13	6	3	2						
大腸菌群数 (MPN/100ml)	3.3E+03	1.3E+04	1.1E+04	7.0E+03	1.1E+04	2.2E+03						
n-ヘキサン抽出物質 (mg/l)												
全窒素 (mg/l)												
全磷 (mg/l)												
(その他)												
透視度 (cm)	>30	>30	>30	>30	>30	>30						

県地点 番号	地点統一番号			類型	調査 年度	水域名		調査担当機関名	沖縄県			
	県コード	水域 コード	地点 コード			大保川	地点名					
130	47	033	51	(A)	2013							
(一般項目)												
採取月日	4/26	6/19	8/7	10/16	12/4	2/26						
採取時刻	14:50	10:35	10:10	9:40	9:45	10:05						
天候コード	02	04	02	04	02	04						
気温 (°C)	24.5	28.7	34.5	24.2	19.2	20.7						
水温 (°C)	20.5	24.5	28.0	23.7	18.0	17.0						
流量 (m ³ /s)												
採取位置コード	01	01	01	01	01	01						
採取水深 (m)	0.1	0.1	0.1	0.1	0.1	0.1						
全水深 (m)												
透明度 (m)												
(生活環境項目)												
pH	8.0	7.3	8.1	7.7	8.0	7.9						
DO (mg/l)	10	8.0	7.4	7.2	8.5	9.3						
BOD (mg/l)	<0.5	0.6	0.7	<0.5	<0.5	<0.5						
COD (mg/l)												
SS (mg/l)	3	4	2	1	1	1						
大腸菌群数 (MPN/100ml)	2.3E+03	5.4E+04	1.3E+04	1.1E+03	7.0E+03	1.3E+03						
n-ヘキサン抽出物質 (mg/l)												
全窒素 (mg/l)												
全磷 (mg/l)												
(その他)												
透視度 (cm)	>30	>30	>30	>30	>30	>30						

(1)生活環境項目<河川>

県地点 番号	地点統一番号			類型	調査 年度	水域名	大保川						調査担当機関名	沖縄総合事務局	
	県コード	水域 コード	地点 コード			地点名	大保ダム						分析担当機関名	北部ダム統合管理事務所	
161	47	033	52	(A)	2013										
(一般項目)															
採取月日	4/24	5/29	6/24	7/11	8/8	9/12	10/18	11/14	12/12	1/9	2/6	3/6			
採取時刻	11:00	10:44	9:32	9:40	9:40	9:45	9:30	9:40	9:55	9:50	9:30	9:30			
天候コード	04	04	04	04	02	02	02	04	04	04	04	02			
気温	(°C)	27.0	27.0	29.8	30.7	33.1	32.0	26.5	24.0	18.8	15.9	18	18.9		
水温	(°C)	20.8	25.8	28.1	29.4	30.7	29.5	26.3	23.8	19.7	17.3	17.6	17.5		
流量	(m ³ /s)														
採取位置コード	01	01	01	01	01	01	01	01	01	01	01	01	01		
採取水深	(m)	0.5	0.5	0.5	0.5	0.5	0.5	0.5	0.5	0.5	0.5	0.5	0.5		
全水深	(m)	58.0	57.3	58.1	57.4	55.7	52.9	50.2	50.4	48.8	47.7	45	45.4		
透明度	(m)	3.5	3.3	3.2	3.5	4	3.5	2.1	5.8	2.7	3	3.3	2.9		
(生活環境項目)															
pH		7.6	7.7	7.9	7.8	7.7	7.5	7.3	7.3	7.5	7.6	7.8	7.7		
DO	(mg/l)	8.5	8.1	8.2	7.9	7.6	6.2	6.5	6.6	8.1	9.1	9.3	9.6		
BOD	(mg/l)	<0.5	1.1	0.5	0.7	1.5	0.6	0.6	0.5	0.5	<0.5	0.6	<0.5		
COD	(mg/l)	3.7	4.7	4.7	4.0	4.3	3.7	3.3	3.1	3.1	3.1	2.6	2.5		
SS	(mg/l)	1	1	1	1	1	<1	1	<1	2	1	1	1		
大腸菌群数	(MPN/100ml)	3.3E+02	7.9E+02	1.1E+02	4.9E+01	7.0E+01	2.2E+02	1.3E+03	7.9E+02	2.3E+02	1.3E+02	2.3E+01	1.1E+02		
n-ヘキサン抽出物質	(mg/l)														
全窒素	(mg/l)	0.38	0.36	0.32	0.29	0.20	0.20	0.25	0.30	0.29	0.27	0.34	0.28		
全磷	(mg/l)	0.007	0.009	0.008	0.007	0.006	0.008	0.011	0.008	0.011	0.010	0.009	0.008		
(その他)															
透視度	(cm)														

(1)生活環境項目<河川>

県地点 番号	地点統一番号			類型	調査 年度	水域名	宮良川							調査担当機関名	沖縄県		
	県コード	水域 コード	地点 コード			地点名	宮良橋								分析担当機関名	八重山福祉保健所	
131	47	034	51	(A)	2013												
(一般項目)																	
採取月日			5/22	7/9	9/24	11/21	1/15	3/5									
採取時刻			11:41	12:33	12:00	12:21	10:27	11:23									
天候コード			04	02	02	03	02	04									
気温	(°C)		30.8	35.1	30.1	23.9	18.4	23.0									
水温	(°C)		27.1	29.3	28.4	20.4	17.5	19.5									
流量	(m ³ /s)																
採取位置コード			01	01	01	01	01	01									
採取水深	(m)		0.2	0.2	0.2	0.2	0.2	0.2									
全水深	(m)																
透明度	(m)																
(生活環境項目)																	
pH			7.6	7.6	7.6	7.8	7.4	7.3									
DO	(mg/l)		6.3	5.8	5.0	6.5	7.6	6.1									
BOD	(mg/l)		<0.5	<0.5	<0.5	<0.5	<0.5	<0.5									
COD	(mg/l)																
SS	(mg/l)		10	7	4	9	9	6									
大腸菌群数	(MPN/100ml)		2.2E+03	7.0E+03	4.9E+03	2.2E+03	2.3E+03	1.7E+03									
n-ヘキサン抽出物質	(mg/l)																
全窒素	(mg/l)																
全磷	(mg/l)																
(その他)																	
透視度	(cm)		>30	>30	>30	>30	>30	>30									

県地点 番号	地点統一番号			類型	調査 年度	水域名	宮良川							調査担当機関名	沖縄県		
	県コード	水域 コード	地点 コード			地点名	平喜名橋								分析担当機関名	八重山福祉保健所	
132	47	034	01	A	2013												
(一般項目)																	
採取月日			4/17	5/22	6/26	7/9	8/28	9/24	10/16	11/21	12/4	1/15	2/21	3/5			
採取時刻			10:45	11:25	11:18	12:15	10:36	11:40	10:50	12:01	11:20	10:13	9:55	11:09			
天候コード			03	04	02	02	16	02	02	03	02	02	02	04			
気温	(°C)		27.8	29.9	33.7	34.5	31.6	32.2	22.8	24.1	22.5	17.5	21.3	21.3			
水温	(°C)		24.2	26.4	29.2	29.8	28.8	28.4	22.3	20.8	17.9	15.4	15.2	18.7			
流量	(m ³ /s)																
採取位置コード			01	01	01	01	01	01	01	01	01	01	01	01			
採取水深	(m)		0.2	0.2	0.2	0.2	0.2	0.2	0.2	0.2	0.2	0.2	0.2	0.2			
全水深	(m)																
透明度	(m)																
(生活環境項目)																	
pH			7.9	7.8	8.0	8.1	7.9	8.0	8.0	8.2	8.1	7.6	7.5	7.4			
DO	(mg/l)		6.0	5.9	6.5	6.8	5.3	6.1	6.5	7.7	8.0	8.2	7.3	6.8			
BOD	(mg/l)		0.6	0.7	0.6	0.7	0.6	<0.5	0.6	1.0	<0.5	0.6	0.5	0.8			
COD	(mg/l)																
SS	(mg/l)		5	13	7	3	9	6	11	24	6	10	13	11			
大腸菌群数	(MPN/100ml)		7.0E+03	4.9E+03	1.7E+04	4.9E+03	2.3E+04	3.3E+04	1.4E+04	2.1E+03	3.3E+03	1.1E+04	3.3E+03	9.5E+03			
n-ヘキサン抽出物質	(mg/l)																
全窒素	(mg/l)																
全磷	(mg/l)																
(その他)																	
透視度	(cm)		>30	>30	>30	>30	>30	>30	>30	17	>30	>30	>30	>30			

(1)生活環境項目<河川>

県地点 番号	地点統一番号			類型	調査 年度	水域名	宮良川							調査担当機関名	沖縄県		
	県コード	水域 コード	地点 コード			地点名	山田橋							分析担当機関名	八重山福祉保健所		
133	47	034	52	(A)	2013												
(一般項目)																	
採取月日	5/22		7/9	9/24	11/21	1/15	3/5										
採取時刻	11:12		11:32	11:23	11:39	9:59	10:55										
天候コード	03		02	02	03	02	04										
気温	(°C)		30.3	32.1	30.4	24.8	17.2	20.3									
水温	(°C)		26.2	29.2	28.2	20.5	14.9	17.8									
流量	(m ³ /s)																
採取位置コード	01		01	01	01	01	01										
採取水深	(m)		0.2	0.2	0.2	0.2	0.2	0.2									
全水深	(m)																
透明度	(m)																
(生活環境項目)																	
pH			8.1	8.3	8.1	8.4	7.7	7.5									
DO	(mg/l)		7.4	7.1	7.0	8.4	9.4	8.0									
BOD	(mg/l)		<0.5	<0.5	<0.5	<0.5	0.8	0.7									
COD	(mg/l)																
SS	(mg/l)		8	6	18	6	18	19									
大腸菌群数	(MPN/100ml)		2.1E+03	2.3E+04	1.1E+04	4.9E+03	1.7E+03	1.3E+04									
n-ヘキサン抽出物質	(mg/l)																
全窒素	(mg/l)																
全磷	(mg/l)																
(その他)																	
透視度	(cm)		>30	>30	>30	>30	>30	27									

県地点 番号	地点統一番号			類型	調査 年度	水域名	宮良川							調査担当機関名	沖縄県		
	県コード	水域 コード	地点 コード			地点名	振興橋							分析担当機関名	八重山福祉保健所		
134	47	034	53	(A)	2013												
(一般項目)																	
採取月日	5/22		7/9	9/24	11/21	1/15	3/5										
採取時刻	11:00		11:17	11:11	11:39	9:46	10:40										
天候コード	04		02	02	03	02	04										
気温	(°C)		30.8	32.1	30.5	24.8	16.5	20.0									
水温	(°C)		24.8	25.9	26.2	20.5	16.4	18.0									
流量	(m ³ /s)																
採取位置コード	01		01	01	01	01	01										
採取水深	(m)		0.2	0.2	0.2	0.2	0.2	0.2									
全水深	(m)																
透明度	(m)																
(生活環境項目)																	
pH			8.4	8.5	8.4	8.6	7.9	7.7									
DO	(mg/l)		8.1	7.7	7.6	8.5	9.4	8.6									
BOD	(mg/l)		<0.5	<0.5	<0.5	<0.5	<0.5	1.8									
COD	(mg/l)																
SS	(mg/l)		3	<1	4	4	2	5									
大腸菌群数	(MPN/100ml)		1.1E+04	1.7E+04	4.6E+04	7.9E+03	7.0E+03	1.6E+05									
n-ヘキサン抽出物質	(mg/l)																
全窒素	(mg/l)																
全磷	(mg/l)																
(その他)																	
透視度	(cm)		>30	>30	>30	>30	>30	>30									

(1)生活環境項目<河川>

県地点 番号	地点統一番号			類型	調査 年度	水域名	名蔵川	調査担当機関名				沖縄県		
	県コード	水域 コード	地点 コード			地点名	名蔵大橋	分析担当機関名				八重山福祉保健所		
135	47	035	51	(A)	2013									
(一般項目)														
採取月日				4/17	6/26	8/28	10/16	12/4	2/21					
採取時刻				10:11	10:40	10:12	10:13	10:42	9:12					
天候コード				03	02	16	02	02	02					
気温			(°C)	28.3	32.5	30.9	26.0	22.5	20.3					
水温			(°C)	25.3	29.8	28.9	21.5	17.2	14.4					
流量			(m ³ /s)											
採取位置コード				01	01	01	01	01	01					
採取水深			(m)	0.2	0.2	0.2	0.2	0.2	0.2					
全水深			(m)											
透明度			(m)											
(生活環境項目)														
pH				7.9	8.0	7.9	7.9	8.1	8.1					
DO			(mg/l)	6.5	5.6	7.1	7.4	7.1	7.8					
BOD			(mg/l)	0.5	0.5	0.6	<0.5	0.7	<0.5					
COD			(mg/l)											
SS			(mg/l)	1	4	4	7	9	1					
大腸菌群数			(MPN/100ml)	<180	7.8E+01	3.1E+02	4.1E+02	7.9E+02	1.7E+02					
n-ヘキサン抽出物質			(mg/l)											
全窒素			(mg/l)											
全磷			(mg/l)											
(その他)														
透視度			(cm)	>30	>30	>30	>30	>30	>30					

県地点 番号	地点統一番号			類型	調査 年度	水域名	名蔵川	調査担当機関名				沖縄県			
	県コード	水域 コード	地点 コード			地点名	石糖取水場前	分析担当機関名				八重山福祉保健所			
136	47	035	01	A	2013										
(一般項目)															
採取月日				4/17	5/22	6/26	7/9	8/28	9/24	10/16	11/21	12/4	1/15	2/21	3/5
採取時刻				9:51	9:20	10:59	9:26	9:55	9:25	10:29	9:26	10:58	9:24	9:35	8:57
天候コード				03	04	02	02	16	02	02	03	02	02	02	04
気温			(°C)	27.8	27.4	31.8	32.0	29.8	31.4	26.4	22.7	22.2	16.9	19.7	20.5
水温			(°C)	22.5	24.7	27.5	27.0	27.0	27.0	22.6	18.9	17.1	14.8	14.3	17.9
流量			(m ³ /s)												
採取位置コード				01	01	01	01	01	01	01	01	01	01	01	01
採取水深			(m)	0.2	0.2	0.2	0.2	0.2	0.2	0.2	0.2	0.2	0.2	0.2	0.2
全水深			(m)												
透明度			(m)												
(生活環境項目)															
pH				8.2	8.0	8.2	7.8	8.0	8.3	8.0	7.8	8.1	7.6	7.6	7.5
DO			(mg/l)	7.8	7.6	7.2	6.8	6.5	5.9	5.9	4.8	5.1	9.2	8.8	8.1
BOD			(mg/l)	<0.5	0.7	0.7	0.6	0.6	<0.5	0.5	0.8	0.6	0.6	0.8	0.7
COD			(mg/l)												
SS			(mg/l)	3	5	3	2	5	5	3	18	4	9	8	7
大腸菌群数			(MPN/100ml)	1.7E+03	2.2E+03	2.8E+04	1.7E+04	3.1E+04	1.7E+04	4.9E+03	3.3E+04	4.9E+03	4.9E+03	3.2E+03	3.3E+03
n-ヘキサン抽出物質			(mg/l)												
全窒素			(mg/l)												
全磷			(mg/l)												
(その他)															
透視度			(cm)	>30	>30	>30	>30	>30	>30	>30	>30	>30	>30	>30	>30

(1)生活環境項目<河川>

県地点 番号	地点統一番号			類型	調査 年度	水域名		調査担当機関名						沖縄県		
	県コード	水域 コード	地点 コード			雄樋川	地点名									
137	47	036	51	(D)	2013											
(一般項目)																
採取月日	5/8		7/3		9/4		11/6		1/8		3/10					
採取時刻	10:05		10:00		9:50		9:45		9:35		9:30					
天候コード	02		02		02		02		02		02					
気温	(°C)		29.0		33.0		29.0		23.1		20.5		12.0			
水温	(°C)		24.0		29.5		28.0		24.5		18.5			19.5		
流量	(m ³ /s)															
採取位置コード	01		01		01		01		01		01					
採取水深	(m)		0.1		0.1		0.1		0.1		0.1					
全水深	(m)															
透明度	(m)															
(生活環境項目)																
pH	7.6		6.9		7.0		7.4		7.5		7.4					
DO	(mg/l)		8.3		6.1		6.1		5.9		7.2			7.4		
BOD	(mg/l)		5.7		2.2		1.7		1.1		1.3			1.4		
COD	(mg/l)															
SS	(mg/l)		8		10		14		11		6		2			
大腸菌群数	(MPN/100ml)		1.4E+05		1.3E+04		1.3E+04		2.4E+04		2.4E+04		5.4E+04			
n-ヘキサン抽出物質	(mg/l)															
全窒素	(mg/l)															
全磷	(mg/l)															
(その他)																
透視度	(cm)		>30		>30		>30		>30		>30					

県地点 番号	地点統一番号			類型	調査 年度	水域名		調査担当機関名						沖縄県												
	県コード	水域 コード	地点 コード			雄樋川	地点名										前川(前川橋)	分析担当機関名	南部福祉保健所							
138	47	036	01	D	2013																					
(一般項目)																										
採取月日	4/8		5/8		6/10		7/3		8/7		9/4		10/1		11/6		12/4		1/8		2/17		3/10			
採取時刻	9:20		9:50		9:20		9:45		9:30		9:40		9:10		9:25		9:35		9:25		9:25		9:15			
天候コード	02		02		02		02		02		02		02		02		02		02		02		02			
気温	(°C)		22.0		28.0		30.0		33.5		34.5		27.0		29.0		23.0		18.0		19.5		17.0		12.0	
水温	(°C)		19.0		22.5		21.5		27.0		26.5		26.0		25.5		23.5		17.0		17.5		17.0		13.0	
流量	(m ³ /s)																									
採取位置コード	01		01		01		01		01		01		01		01		01		01		01		01			
採取水深	(m)		0.1		0.1		0.1		0.1		0.1		0.1		0.1		0.1		0.1		0.1		0.1			
全水深	(m)																									
透明度	(m)																									
(生活環境項目)																										
pH	8.1		8.0		7.7		7.6		7.7		7.7		7.4		8.0		7.8		8.0		7.8		8.0			
DO	(mg/l)		8.9		6.2		7.5		5.3		6.3		5.6		5.6		6.6		6.9		7.5		8.7		8.9	
BOD	(mg/l)		1.4		1.9		1.4		2.2		0.8		1.7		0.9		0.9		1.4		1.1		1.9		1.5	
COD	(mg/l)																									
SS	(mg/l)		2		6		8		2		8		6		2		6		4		2		4		<1	
大腸菌群数	(MPN/100ml)		3.3E+03		1.1E+03		1.3E+04		2.2E+04		1.7E+03		9.2E+04		1.3E+04		9.2E+04		1.1E+05		2.3E+04		7.8E+03		1.6E+05	
n-ヘキサン抽出物質	(mg/l)																									
全窒素	(mg/l)																									
全磷	(mg/l)																									
(その他)																										
透視度	(cm)		>30		>30		>30		>30		26.2		>30		>30		>30		>30		>30		>30			

(1)生活環境項目<河川>

県地点 番号	地点統一番号			類型	調査 年度	水域名 雄樋川						調査担当機関名	沖縄県
	県コード	水域 コード	地点 コード			地点名 石川橋							
139	47	036	02	D	2013								
(一般項目)													
採取月日	4/8	5/8	6/10	7/3	8/7	9/4	10/1	11/6	12/4	1/8	2/17	3/10	
採取時刻	9:15	9:30	9:15	9:05	9:15	9:25	9:05	9:05	9:30	9:15	9:10	9:05	
天候コード	02	02	02	02	02	02	02	02	02	02	02	02	
気温	(°C)	19.0	25.5	28.0	31.5	32.0	30.5	27.0	23.2	17.0	18.5	18.0	14.0
水温	(°C)	18.5	24.0	22.5	30.0	31.0	27.5	26.5	23.5	15.5	17.5	16.5	16.0
流量	(m ³ /s)												
採取位置コード	01	01	01	01	01	01	01	01	01	01	01	01	01
採取水深	(m)	0.1	0.1	0.1	0.1	0.1	0.1	0.1	0.1	0.1	0.1	0.1	0.1
全水深	(m)												
透明度	(m)												
(生活環境項目)													
pH		8.1	8.0	7.6	7.2	7.9	7.7	7.4	7.9	7.8	7.9	7.8	7.9
DO	(mg/l)	9.8	9.1	6.7	6.3	2.9	3.3	9.1	5.0	7.1	6.7	9.5	9.8
BOD	(mg/l)	1.9	3.5	5.4	7.7	3.5	2.8	1.8	2.9	1.6	3.2	2.1	2.2
COD	(mg/l)												
SS	(mg/l)	1	9	1	1	7	<1	<1	7	2	1	4	1
大腸菌群数	(MPN/100ml)	3.5E+04	2.4E+05	1.7E+05	7.0E+03	3.5E+04	9.2E+04	1.6E+05	1.6E+05	1.7E+04	1.1E+05	1.1E+04	9.2E+04
n-ヘキサン抽出物質	(mg/l)												
全窒素	(mg/l)												
全磷	(mg/l)												
(その他)													
透視度	(cm)	>30	>30	>30	>30	>30	>30	>30	>30	>30	>30	>30	>30

(2)生活環境項目<海域>

県地点 番号	地点統一番号			類型	調査 年度	水域名	中城湾						調査担当機関名	沖縄県		
	県コード	水域 コード	地点 コード			地点名	兼久地先							分析担当機関名	南部福祉保健所	
11-イ	47	601	51	(A)	2013	地点名	兼久地先						分析担当機関名		南部福祉保健所	
(一般項目)																
採取月日			5/21	7/10	9/9	11/13	12/24	3/18								
採取時刻			11:51	11:30	11:32	11:25	11:50	11:32								
天候コード			04	02	02	04	04	04								
気温			(°C)	25.0	30.0	32.0	20.0	18.0	21.0							
水温			(°C)	24.0	30.0	29.5	21.0	19.0	19.5							
流量			(m ³ /s)													
採取位置コード			11	11	11	11	11	11								
採取水深			(m)	0.1	0.1	0.1	0.1	0.1	0.1							
全水深			(m)	4	5	5	4	4	4							
透明度			(m)	3	2.5	>5	2	>4	3							
(生活環境項目)																
pH			7.5	7.4	8.3	8.1	7.9	7.9								
DO			(mg/l)	7.1	6.8	6.6	7.4	8.1	7.9							
BOD			(mg/l)													
COD			(mg/l)	0.8	0.8	1.6	0.8	0.6	1.2							
SS			(mg/l)													
大腸菌群数			(MPN/100ml)	1.7E+02	7.8E+00	2.3E+01	3.3E+01	2.3E+01	1.6E+03							
n-ヘキサン抽出物質			(mg/l)	<0.5	<0.5	<0.5	<0.5	<0.5	<0.5							
全窒素			(mg/l)													
全磷			(mg/l)													
(その他)																
透視度			(cm)													

県地点 番号	地点統一番号			類型	調査 年度	水域名	中城湾						調査担当機関名	沖縄県		
	県コード	水域 コード	地点 コード			地点名	当添海岸							分析担当機関名	南部福祉保健所 衛生環境研究所	
11-ロ	47	601	01	A	2013	地点名	当添海岸						分析担当機関名		南部福祉保健所 衛生環境研究所	
(一般項目)																
採取月日			5/21	7/10	9/9	11/13	12/24	3/18								
採取時刻			11:41	11:23	11:25	11:20	11:40	11:23								
天候コード			04	02	02	04	04	04								
気温			(°C)	25.0	30.5	31.5	20.0	18.0	20.5							
水温			(°C)	24.0	30.5	29.5	23.0	19.5	19.5							
流量			(m ³ /s)													
採取位置コード			11	11	11	11	11	11								
採取水深			(m)	0.1	0.1	0.1	0.1	0.1	0.1							
全水深			(m)	8	7	8	8	8	7							
透明度			(m)	4	7	7	6.5	>8	5							
(生活環境項目)																
pH			7.5	7.5	8.3	8.1	7.9	7.9								
DO			(mg/l)	8.2	6.9	6.9	7.5	7.9	7.9							
BOD			(mg/l)													
COD			(mg/l)	1.0	0.8	2.0	0.8	0.6	1.4							
SS			(mg/l)													
大腸菌群数			(MPN/100ml)	5.4E+02	1.3E+01	3.3E+01	2.3E+01	3.1E+01	2.3E+01							
n-ヘキサン抽出物質			(mg/l)	<0.5	<0.5	<0.5	<0.5	<0.5	<0.5							
全窒素			(mg/l)		0.33			0.09								
全磷			(mg/l)		0.007			0.008								
(その他)																
透視度			(cm)													

(2)生活環境項目<海域>

県地点 番号	地点統一番号			類型	調査 年度	水域名	中城湾						調査担当機関名	沖縄県		
	県コード	水域 コード	地点 コード			地点名	与那原海岸						分析担当機関名	南部福祉保健所		
12-イ	47	601	59	(A)	2013	地点名	与那原海岸						分析担当機関名	南部福祉保健所		
(一般項目)																
採取月日			5/21	7/10	9/9	11/13	12/24	3/18								
採取時刻			11:37	11:17	11:20	11:15	11:35	11:20								
天候コード			04	02	02	04	04	04								
気 温			(°C)	25.0	31.0	32.0	20.0	18.0	21.5							
水 温			(°C)	24.0	31.0	29.5	23.0	20.0	19.5							
流 量			(m ³ /s)													
採取位置コード			11	11	11	11	11	11								
採取水深			(m)	0.1	0.1	0.1	0.1	0.1	0.1							
全水深			(m)	6	8	9	8	9	8							
透明度			(m)	>6	7	>9	>8	>9	7							
(生活環境項目)																
pH			7.7	7.6	8.3	8.1	7.8	7.9								
DO			(mg/l)	8.4	6.8	6.3	7.8	7.6	8.4							
BOD			(mg/l)													
COD			(mg/l)	1.2	1.0	1.2	1.0	0.8	1.6							
SS			(mg/l)													
大腸菌群数			(MPN/100ml)	2.3E+01	4.5E+00	2.3E+01	3.3E+01	7.8E+00	2.3E+01							
n-ヘキサン抽出物質			(mg/l)	<0.5	<0.5	<0.5	<0.5	<0.5	<0.5							
全窒素			(mg/l)													
全磷			(mg/l)													
(その他)																
透視度			(cm)													

県地点 番号	地点統一番号			類型	調査 年度	水域名	中城湾						調査担当機関名	沖縄県		
	県コード	水域 コード	地点 コード			地点名	湾内1 (南西石油沖)						分析担当機関名	南部福祉保健所		
12-ロ	47	601	52	(A)	2013	地点名	湾内1 (南西石油沖)						分析担当機関名	南部福祉保健所		
(一般項目)																
採取月日			5/21	7/10	9/9	11/13	12/24	3/18								
採取時刻			11:25	11:05	11:10	11:00	11:20	11:05								
天候コード			04	02	02	04	04	04								
気 温			(°C)	25.0	30.0	32.0	20.0	16.2	21.5							
水 温			(°C)	22.5	30.0	29.5	22.5	20.5	19.0							
流 量			(m ³ /s)													
採取位置コード			11	11	11	11	11	11								
採取水深			(m)	0.1	0.1	0.1	0.1	0.1	0.1							
全水深			(m)	16	16	16	12	16	16							
透明度			(m)	10.5	>14	>15	10	>14	9							
(生活環境項目)																
pH			7.7	7.5	8.2	8.1	7.8	7.8								
DO			(mg/l)	8.2	7.0	6.8	7.9	7.8	9.1							
BOD			(mg/l)													
COD			(mg/l)	0.6	0.6	2.0	1.2	<0.5	1.4							
SS			(mg/l)													
大腸菌群数			(MPN/100ml)	2.0E+00	1.3E+01	1.3E+01	3.3E+01	2.3E+01	7.8E+00							
n-ヘキサン抽出物質			(mg/l)	<0.5	<0.5	<0.5	<0.5	<0.5	<0.5							
全窒素			(mg/l)													
全磷			(mg/l)													
(その他)																
透視度			(cm)													

(2)生活環境項目<海域>

県地点 番号	地点統一番号			類型	調査 年度	水域名	中城湾	調査担当機関名	沖縄県			
	県コード	水域 コード	地点 コード			地点名	湾内2 (熱田沖)		分析担当機関名	南部福祉保健所 衛生環境研究所		
13	47	601	02	A	2013	地点名	湾内2 (熱田沖)	分析担当機関名	南部福祉保健所 衛生環境研究所			
(一般項目)												
採取月日	5/21		7/10	9/9	11/13	12/24	3/18					
採取時刻	9:40		9:35	9:40	9:30	9:30	9:35					
天候コード	10		02	02	04	04	04					
気 温	(°C)		25.0	30.0	30.5	20.0	18.2	20.0				
水 温	(°C)		23.0	30.7	29.5	23.0	20.5	20.5				
流 量	(m ³ /s)											
採取位置コード	11		11	11	11	11	11					
採取水深	(m)		0.1	0.1	0.1	0.1	0.1	0.1				
全水深	(m)		10	12	13	11	11	12				
透明度	(m)		4.5	11.5	>13	10	>11	>12				
(生活環境項目)												
pH	7.8		7.6	8.3	8.1	7.5	7.9					
DO	(mg/l)		7.4	6.8	6.8	6.9	7.8	7.9				
BOD	(mg/l)											
COD	(mg/l)		1.0	1.2	2.0	1.0	0.8	1.6				
SS	(mg/l)											
大腸菌群数	(MPN/100ml)		3.3E+01	2.3E+01	1.3E+01	2.3E+01	7.8E+00	3.3E+01				
n-ヘキサン抽出物質	(mg/l)		<0.5	<0.5	<0.5	<0.5	<0.5	<0.5				
全窒素	(mg/l)			0.44			0.21					
全磷	(mg/l)			0.009			0.006					
(その他)												
透視度	(cm)											

県地点 番号	地点統一番号			類型	調査 年度	水域名	中城湾	調査担当機関名	沖縄県			
	県コード	水域 コード	地点 コード			地点名	泡瀬地先		分析担当機関名	南部福祉保健所		
14	47	601	57	(A)	2013	地点名	泡瀬地先	分析担当機関名	南部福祉保健所			
(一般項目)												
採取月日	5/21		7/10	9/9	11/13	12/24	3/18					
採取時刻	10:10		10:00	10:05	9:55	10:10	9:55					
天候コード	10		02	02	04	04	04					
気 温	(°C)		25.0	30.5	31.0	20.0	18.0	20.0				
水 温	(°C)		26.0	30.7	29.5	23.0	20.5	20.5				
流 量	(m ³ /s)											
採取位置コード	11		11	11	11	11	11					
採取水深	(m)		0.1	0.1	0.1	0.1	0.1	0.1				
全水深	(m)		8	5	8	4	5	9				
透明度	(m)		>8	3.5	4	>4	>5	>9				
(生活環境項目)												
pH	7.8		7.5	8.2	8.1	8.0	7.8					
DO	(mg/l)		8.2	6.0	6.4	7.0	7.5	7.6				
BOD	(mg/l)											
COD	(mg/l)		1.0	0.6	3.0	1.0	<0.5	1.6				
SS	(mg/l)											
大腸菌群数	(MPN/100ml)		3.1E+01	2.3E+01	2.3E+01	2.3E+01	2.3E+01	1.7E+01				
n-ヘキサン抽出物質	(mg/l)		<0.5	<0.5	<0.5	<0.5	<0.5	<0.5				
全窒素	(mg/l)											
全磷	(mg/l)											
(その他)												
透視度	(cm)											

(2)生活環境項目<海域>

県地点 番号	地点統一番号			類型	調査 年度	水域名	中城湾						調査担当機関名	沖縄県		
	県コード	水域 コード	地点 コード			地点名	湾内3 (知念知名岬沖)						分析担当機関名	南部福祉保健所 衛生環境研究所		
15	47	601	03	A	2013											
(一般項目)																
採取月日					5/21	7/10	9/9	11/13	12/24	3/18						
採取時刻					11:10	10:50	10:50	10:40	11:00	10:50						
天候コード					04	02	02	04	04	04						
気温					(°C)	25.0	30.5	31.5	20.0	18.0	21.0					
水温					(°C)	22.5	31.0	30.0	24.0	20.5	22.0					
流量					(m ³ /s)											
採取位置コード					11	11	11	11	11	11						
採取水深					(m)	0.1	0.1	0.1	0.1	0.1	0.1					
全水深					(m)	20	20	21	20	20	21					
透明度					(m)	>12	>14	>15	>14	>14	>15					
(生活環境項目)																
pH					7.7	7.5	8.3	8.1	7.7	7.8						
DO					(mg/l)	9.1	6.9	6.7	7.4	7.6	8.1					
BOD					(mg/l)											
COD					(mg/l)	1.4	0.8	1.0	0.6	0.6	1.2					
SS					(mg/l)											
大腸菌群数					(MPN/100ml)	2.3E+01	7.8E+00	1.3E+01	2.3E+01	2.3E+01	3.3E+01					
n-ヘキサン抽出物質					(mg/l)	<0.5	<0.5	<0.5	<0.5	<0.5	<0.5					
全窒素					(mg/l)		0.48			0.23						
全磷					(mg/l)		0.008			0.008						
(その他)																
透視度					(cm)											

(2)生活環境項目<海域>

県地点 番号	地点統一番号			類型	調査 年度	水域名	与勝海域	調査担当機関名	沖縄県			
	県コード	水域 コード	地点 コード			地点名						
16	47	602	01	A	2013	埋立地西海岸		分析担当機関名	中部福祉保健所			
(一般項目)												
採取月日	5/22		6/11	8/13	10/29	11/12	1/22					
採取時刻	10:03		11:22	11:20	11:24	10:00	11:22					
天候コード	04		02	02	02	04	02					
気温	(°C)		26.0	29.1	33.0	29.0	23.0	16.3				
水温	(°C)		24.6	27.0	30.0	25.8	24.3	20.0				
流量	(m ³ /s)											
採取位置コード	11		11	11	11	11	11					
採取水深	(m)		0.1	0.1	0.1	0.1	0.1					
全水深	(m)		6.0	6.8	7.0	6.5	6.5	6.8				
透明度	(m)		>6.0	>6.8	>7.0	>6.5	>6.5	>6.8				
(生活環境項目)												
pH	8.0		8.1	8.2	8.0		8.3					
DO	(mg/l)		7.2	6.9	6.7	6.9	7.3	7.0				
BOD	(mg/l)											
COD	(mg/l)		1.4	<0.5	<0.5	1.0	1.0	1.2				
SS	(mg/l)											
大腸菌群数	(MPN/100ml)		4.0E+00	<1.8	1.3E+01	2.3E+01	2.3E+01	4.5E+00				
n-ヘキサン抽出物質	(mg/l)		<0.5	<0.5	<0.5	<0.5	<0.5	<0.5				
全窒素	(mg/l)											
全磷	(mg/l)											
(その他)												
透視度	(cm)											

県地点 番号	地点統一番号			類型	調査 年度	水域名	与勝海域	調査担当機関名	沖縄県			
	県コード	水域 コード	地点 コード			地点名						
17	47	602	54	(A)	2013	伊計島西海岸		分析担当機関名	中部福祉保健所			
(一般項目)												
採取月日	6/11		8/13	10/29	1/22							
採取時刻	11:00		10:55	10:58	10:58							
天候コード	02		02	02	02							
気温	(°C)		28.5	32.5	31.1	16.0						
水温	(°C)		27.0	30.4	26.0	21.1						
流量	(m ³ /s)											
採取位置コード	11		11	11	11							
採取水深	(m)		0.1	0.1	0.1	0.1						
全水深	(m)		8.1	8.0	7.5	8.0						
透明度	(m)		>8.1	>8.0	>7.5	>8.0						
(生活環境項目)												
pH	8.1		8.3	8.2	8.3							
DO	(mg/l)		7.0	6.5	7.2	8.4						
BOD	(mg/l)											
COD	(mg/l)		0.7	<0.5	<0.5	1.2						
SS	(mg/l)											
大腸菌群数	(MPN/100ml)		7.8	23	13	13						
n-ヘキサン抽出物質	(mg/l)		<0.5	<0.5	<0.5	<0.5						
全窒素	(mg/l)											
全磷	(mg/l)											
(その他)												
透視度	(cm)											

(2)生活環境項目<海域>

県地点 番号	地点統一番号			類型	調査 年度	水域名	与勝海域	調査担当機関名	沖縄県			
	県コード	水域 コード	地点 コード			地点名						
18	47	602	53	(A)	2013	地点名	伊計島東海域	分析担当機関名	中部福祉保健所			
(一般項目)												
採取月日	6/11		8/13	10/29	1/22							
採取時刻	10:45		10:40	10:45	10:43							
天候コード	02		02	04	02							
気温	(°C)		29.7	32.5	28.1	16.0						
水温	(°C)		26.0	30.5	26.0	21.6						
流量	(m ³ /s)											
採取位置コード	11		11	11	11							
採取水深	(m)		0.1	0.1	0.1	0.1						
全水深	(m)		11.0	9.6	10.6	10.7						
透明度	(m)		>11.0	>9.6	>10.6	>10.7						
(生活環境項目)												
pH	8.2		8.3	8.2	8.3							
DO	(mg/l)		7.4	6.7	7.4	8.2						
BOD	(mg/l)											
COD	(mg/l)		0.6	<0.5	0.8	1.2						
SS	(mg/l)											
大腸菌群数	(MPN/100ml)		2.0E+00	2.3E+01	2.3E+01	1.3E+01						
n-ヘキサン抽出物質	(mg/l)		<0.5	<0.5	<0.5	<0.5						
全窒素	(mg/l)											
全磷	(mg/l)											
(その他)												
透視度	(cm)											

県地点 番号	地点統一番号			類型	調査 年度	水域名	与勝海域	調査担当機関名	沖縄県			
	県コード	水域 コード	地点 コード			地点名						
19-イ	47	602	52	(A)	2013	地点名	宮城島東海域	分析担当機関名	中部福祉保健所			
(一般項目)												
採取月日	6/11		8/13	10/29	1/22							
採取時刻	10:25		10:20	10:23	10:25							
天候コード	02		02	04	02							
気温	(°C)		30.0	32.0	27.2	16.0						
水温	(°C)		26.5	30.2	26.0	21.5						
流量	(m ³ /s)											
採取位置コード	11		11	11	11							
採取水深	(m)		0.1	0.1	0.1	0.1						
全水深	(m)		15.8	16.0	12.5	15.5						
透明度	(m)		>15.8	>16.0	>12.5	>15.5						
(生活環境項目)												
pH	8.2		8.3	8.2	8.3							
DO	(mg/l)		7.2	6.5	7.0	7.6						
BOD	(mg/l)											
COD	(mg/l)		0.8	0.5	<0.5	0.8						
SS	(mg/l)											
大腸菌群数	(MPN/100ml)		2.0E+00	1.3E+01	3.3E+01	2.3E+01						
n-ヘキサン抽出物質	(mg/l)		<0.5	<0.5	<0.5	<0.5						
全窒素	(mg/l)											
全磷	(mg/l)											
(その他)												
透視度	(cm)											

(2)生活環境項目<海域>

県地点 番号	地点統一番号			類型	調査 年度	水域名	与勝海域				調査担当機関名	沖縄県			
	県コード	水域 コード	地点 コード			地点名	浜比嘉島西海域				分析担当機関名	中部福祉保健所			
19-口	47	602	55	(A)	2013	地点名	浜比嘉島西海域				調査担当機関名	中部福祉保健所			
(一般項目)															
採取月日	6/11		8/13		10/29		1/22								
採取時刻	10:00		9:55		9:58		10:00								
天候コード	02		02		04		02								
気温	(°C)		30.0		33.0		26.5		15.0						
水温	(°C)		26.5		30.5		24.8		19.5						
流量	(m ³ /s)														
採取位置コード	11		11		11		11								
採取水深	(m)		0.1		0.1		0.1		0.1						
全水深	(m)		10.9		9.0		9.6		9.8						
透明度	(m)		6.0		6.8		5.0		9.0						
(生活環境項目)															
pH	8.1		8.2		8.2		8.3								
DO	(mg/l)		6.6		6.2		7.1		7.7						
BOD	(mg/l)														
COD	(mg/l)		0.8		0.7		<0.5		1.2						
SS	(mg/l)														
大腸菌群数	(MPN/100ml)		2.3E+01		7.8E+00		2.3E+01		2.3E+01						
n-ヘキサノ抽出物質	(mg/l)		<0.5		<0.5		<0.5		<0.5						
全窒素	(mg/l)														
全磷	(mg/l)														
(その他)															
透視度	(cm)														

(2)生活環境項目<海域>

県地点 番号	地点統一番号			類型	調査 年度	水域名	金武湾							調査担当機関名	沖縄県		
	県コード	水域 コード	地点 コード			地点名	海中道路西海域								分析担当機関名	中部福祉保健所 衛生環境研究所	
20-イ	47	603	58	(A)	2013												
(一般項目)																	
採取月日			5/22	7/23	9/10	11/12	12/24	2/19									
採取時刻			12:40	12:50	12:50	12:30	12:35	12:56									
天候コード			04	02	02	04	04	04									
気温			(°C)	26.0	30.5	32.5	23.0	17.0	17.5								
水温			(°C)	24.8	30.8	30.5	24.5	20.6	19.5								
流量			(m ³ /s)														
採取位置コード			11	11	11	11	11	11									
採取水深			(m)	0.1	0.1	0.1	0.1	0.1	0.1								
全水深			(m)	5.2	3.8	4.7	4.7	5.0	4.5								
透明度			(m)	>5.2	>3.8	>4.7	>4.7	>5.0	>4.5								
(生活環境項目)																	
pH			8.0	8.3	8.0		8.3	8.2									
DO			(mg/l)	7.6	5.3	6.7	7.5	7.7	8.4								
BOD			(mg/l)														
COD			(mg/l)	1.3	0.8	1.0	1.2	1.0	0.5								
SS			(mg/l)														
大腸菌群数			(MPN/100ml)	4.0E+00	2.3E+01	2.3E+01	2.3E+01	2.3E+01	3.3E+01								
n-ヘキサン抽出物質			(mg/l)	<0.5	<0.5	<0.5	<0.5	<0.5	<0.5								
全窒素			(mg/l)	0.15	0.08	<0.05	<0.05	<0.05	<0.05								
全磷			(mg/l)	0.008	0.009	0.008	0.007	0.007	0.005								
(その他)																	
透視度			(cm)														

県地点 番号	地点統一番号			類型	調査 年度	水域名	金武湾							調査担当機関名	沖縄県		
	県コード	水域 コード	地点 コード			地点名	天願川河口地先								分析担当機関名	中部福祉保健所 衛生環境研究所	
20-ニ	47	603	01	A	2013												
(一般項目)																	
採取月日			5/22	7/23	9/10	11/12	12/24	2/19									
採取時刻			12:15	12:25	12:28	12:08	12:15	12:34									
天候コード			04	02	02	04	04	04									
気温			(°C)	24.0	29.8	32.5	23.0	17.0	18.0								
水温			(°C)	24.8	31.3	30.6	25.0	21.0	20.3								
流量			(m ³ /s)														
採取位置コード			11	11	11	11	11	11									
採取水深			(m)	0.1	0.1	0.1	0.1	0.1	0.1								
全水深			(m)	7.7	6.2	7.5	7.6	7.6	7.6								
透明度			(m)	6.0	5.0	6.0	7.0	>7.6	>7.6								
(生活環境項目)																	
pH			8.0	8.2	8.0		8.4	8.2									
DO			(mg/l)	7.2	7.3	6.6	7.3	7.7	7.9								
BOD			(mg/l)														
COD			(mg/l)	1.4	1.2	1.0	1.1	0.8	<0.5								
SS			(mg/l)														
大腸菌群数			(MPN/100ml)	1.3E+02	2.2E+01	2.3E+01	2.3E+01	2.3E+01	1.1E+02								
n-ヘキサン抽出物質			(mg/l)	<0.5	<0.5	<0.5	<0.5	<0.5	<0.5								
全窒素			(mg/l)	0.16	0.13	0.06	<0.05	<0.05	<0.05								
全磷			(mg/l)	0.011	0.019	0.008	0.009	0.007	0.004								
(その他)																	
透視度			(cm)														

(2)生活環境項目<海域>

県地点 番号	地点統一番号			類型	調査 年度	水域名	金武湾	調査担当機関名	沖縄県
	県コード	水域 コード	地点 コード			地点名			
21-イ	47	603	61	(A)	2013	うるま市下水道終末処理場前海域		分析担当機関名	中部福祉保健所 衛生環境研究所
(一般項目)									
採取月日									
採取時刻									
天候コード									
気 温 (°C)									
水 温 (°C)									
流 量 (m ³ /s)									
採取位置コード									
採取水深 (m)									
全水深 (m)									
透明度 (m)									
(生活環境項目)									
pH									
DO (mg/l)									
BOD (mg/l)									
COD (mg/l)									
SS (mg/l)									
大腸菌群数 (MPN/100ml)									
n-ヘキサン抽出物質 (mg/l)									
全窒素 (mg/l)									
全磷 (mg/l)									
(その他)									
透視度 (cm)									

H24年度より、測定中止。

県地点 番号	地点統一番号			類型	調査 年度	水域名	金武湾	調査担当機関名	沖縄県					
	県コード	水域 コード	地点 コード			地点名								
21-ロ	47	603	02	A	2013	石川ビーチ沖		分析担当機関名	中部福祉保健所 衛生環境研究所					
(一般項目)														
採取月日				5/22	7/23	9/10	11/12	12/24	2/19					
採取時刻				11:42	11:50	11:55	11:35	11:38	11:58					
天候コード				04	02	02	04	04	04					
気 温 (°C)				25.7	32.8	32.0	23.0	17.0	18.0					
水 温 (°C)				25.0	31.5	30.2	24.0	20.5	19.5					
流 量 (m ³ /s)														
採取位置コード				11	11	11	11	11	11					
採取水深 (m)				0.1	0.1	0.1	0.1	0.1	0.1					
全水深 (m)				4.5	4.0	5.0	4.9	5.0	5.1					
透明度 (m)				4.0	3.8	4.5	4.0	>5.0	4.0					
(生活環境項目)														
pH				8.0	8.2	8.0		8.4	8.2					
DO (mg/l)				7.5	6.4	7.1	7.0	7.8	8.3					
BOD (mg/l)														
COD (mg/l)				1.5	1.2	1.6	1.0	1.0	<0.5					
SS (mg/l)														
大腸菌群数 (MPN/100ml)				3.5E+02	2.3E+01	1.3E+01	4.9E+01	7.9E+01	3.3E+01					
n-ヘキサン抽出物質 (mg/l)				<0.5	<0.5	<0.5	<0.5	<0.5	<0.5					
全窒素 (mg/l)				0.13	0.11	0.08	0.07	0.07	<0.05					
全磷 (mg/l)				0.014	0.014	0.016	0.015	0.012	0.009					
(その他)														
透視度 (cm)														

(2)生活環境項目<海域>

県地点 番号	地点統一番号			類型	調査 年度	水域名	金武湾							調査担当機関名	沖縄県		
	県コード	水域 コード	地点 コード			地点名	伊芸海岸							分析担当機関名	中部福祉保健所 衛生環境研究所		
22	47	603	54	(A)	2013	地点名	伊芸海岸							分析担当機関名	中部福祉保健所 衛生環境研究所		
(一般項目)																	
採取月日		5/22	7/23	9/10	11/12	12/24	2/19										
採取時刻		11:20	11:30	11:30	11:15	11:15	11:34										
天候コード		04	02	02	04	04	04										
気 温 (°C)		26.5	32.9	31.0	23.0	17.0	19.2										
水 温 (°C)		24.3	31.3	29.6	24.5	21.3	20.7										
流 量 (m ³ /s)																	
採取位置コード		11	11	11	11	11	11										
採取水深 (m)		0.1	0.1	0.1	0.1	0.1	0.1										
全水深 (m)		7.5	7.3	7.6	7.2	7.4	7.7										
透明度 (m)		>7.5	>7.3	>7.6	>7.2	>7.4	>7.7										
(生活環境項目)																	
pH		8.0	8.2	8.0		8.3	8.2										
DO (mg/l)		7.3	6.6	6.5	7.2	7.7	7.8										
BOD (mg/l)																	
COD (mg/l)		1.3	0.6	1.0	1.2	0.6	0.7										
SS (mg/l)																	
大腸菌群数 (MPN/100ml)		<1.8	2.3E+01	2.3E+01	2.3E+01	1.3E+01	4.5E+00										
n-ヘキサン抽出物質 (mg/l)		<0.5	<0.5	<0.5	<0.5	<0.5	<0.5										
全窒素 (mg/l)		0.05	<0.05	0.13	<0.05	<0.05	<0.05										
全磷 (mg/l)		0.007	0.007	0.006	0.007	0.007	0.006										
(その他)																	
透視度 (cm)																	

県地点 番号	地点統一番号			類型	調査 年度	水域名	金武湾							調査担当機関名	沖縄県		
	県コード	水域 コード	地点 コード			地点名	湾中央部							分析担当機関名	中部福祉保健所 衛生環境研究所		
23	47	603	56	(A)	2013	地点名	湾中央部							分析担当機関名	中部福祉保健所 衛生環境研究所		
(一般項目)																	
採取月日		5/22	7/23	9/10	11/12	12/24	2/19										
採取時刻		10:55	11:00	11:05	10:50	10:50	11:05										
天候コード		04	02	02	04	04	04										
気 温 (°C)		25.0	32.9	33.6	23.0	18.0	20.0										
水 温 (°C)		24.1	30.5	29.7	25.2	21.8	21.3										
流 量 (m ³ /s)																	
採取位置コード		11	11	11	11	11	11										
採取水深 (m)		0.1	0.1	0.1	0.1	0.1	0.1										
全水深 (m)		29.5	29.8	30.5	29.5	30.1	30.4										
透明度 (m)		14.0	19.0	15.0	13.0	16.0	15.0										
(生活環境項目)																	
pH		8.0	8.3	8.0		8.4	8.2										
DO (mg/l)		7.5	6.6	6.7	7.2	7.4	7.9										
BOD (mg/l)																	
COD (mg/l)		1.2	0.8	1.2	1.0	0.8	0.7										
SS (mg/l)																	
大腸菌群数 (MPN/100ml)		6.8E+00	4.5E+00	2.0E+00	2.3E+01	2.0E+00	7.8E+00										
n-ヘキサン抽出物質 (mg/l)		<0.5	<0.5	<0.5	<0.5	<0.5	<0.5										
全窒素 (mg/l)		<0.05	<0.05	<0.05	<0.05	<0.05	<0.05										
全磷 (mg/l)		0.007	0.006	0.007	0.007	0.007	0.006										
(その他)																	
透視度 (cm)																	

(2)生活環境項目<海域>

県地点 番号	地点統一番号			類型	調査 年度	水域名	金武湾						調査担当機関名	沖縄県		
	県コード	水域 コード	地点 コード			地点名	湾口中央						分析担当機関名	中部福祉保健所 衛生環境研究所		
24	47	603	03	A	2013	地点名	湾口中央						調査担当機関名	中部福祉保健所 衛生環境研究所		
(一般項目)																
採取月日				5/22	7/23	9/10	11/12	12/24	2/19							
採取時刻				10:30	10:35	10:40	10:25	10:20	10:35							
天候コード				04	02	02	04	04	04							
気 温 (°C)				26.0	32.0	30.5	23.0	18.0	17.5							
水 温 (°C)				24.2	30.5	29.9	25.3	22.0	21.5							
流 量 (m ³ /s)																
採取位置コード				11	11	11	11	11	11							
採取水深 (m)				0.1	0.1	0.1	0.1	0.1	0.1							
全水深 (m)				51.2	52.0	52.3	51.3	52.5	52.8							
透明度 (m)				15.0	18.0	19.0	15.0	16.5	14.5							
(生活環境項目)																
pH				8.0	8.3	8.0		8.4	8.2							
DO (mg/l)				7.3	6.5	6.7	7.3	7.5	7.8							
BOD (mg/l)																
COD (mg/l)				1.2	0.8	1.2	1.2	1.0	0.9							
SS (mg/l)																
大腸菌群数 (MPN/100ml)				<1.8	7.8E+00	2.0E+00	7.8E+01	<1.8	2.6E+01							
n-ヘキサノ抽出物質 (mg/l)				<0.5	<0.5	<0.5	<0.5	<0.5	<0.5							
全窒素 (mg/l)				0.10	<0.05	<0.05	<0.05	0.05	<0.05							
全磷 (mg/l)				0.006	0.007	0.007	0.007	0.008	0.005							
(その他)																
透視度 (cm)																

(2)生活環境項目<海域>

県地点 番号	地点統一番号			類型	調査 年度	水域名						調査担当機関名	那覇市
	県コード	水域 コード	地点 コード			地点名	那覇港海域						
31	47	604	01	A	2013		那覇港沖						
(一般項目)													
採取月日			4/23	6/3	8/14	10/30	12/13	2/3					
採取時刻			9:43	9:35	9:43	9:14	10:35	10:20					
天候コード			04	02	02	02	04	04					
気温			(°C)	20.0	26.8	28.2	24.2	17.5	22.0				
水温			(°C)	21.5	25.5	29.5	24.5	21.0	21.5				
流量			(m ³ /s)										
採取位置コード			11	11	11	11	11	11					
採取水深			(m)	0.1	0.1	0.1	0.1	0.1					
全水深			(m)	23.8	22.0	24.8	22.0	23.0	23.4				
透明度			(m)	9.5	9.8	7.9	10.8	10.5	16.6				
(生活環境項目)													
pH				8.2	8.2	8.2	8.2	8.1	8.2				
DO			(mg/l)	7.5	8.5	7.0	7.1	9.0	7.6				
BOD			(mg/l)										
COD			(mg/l)	1.8	1.7	1.3	1.9	1.4	1.8				
SS			(mg/l)										
大腸菌群数			(MPN/100ml)	1.1E+02	2.3E+01	3.3E+03	2.3E+01	3.3E+01	3.3E+02				
n-ヘキサン抽出物質			(mg/l)	<0.5	<0.5	<0.5	<0.5	<0.5	<0.5				
全窒素			(mg/l)			0.15			0.17				
全磷			(mg/l)			0.017			0.013				
(その他)													
透視度			(cm)										

県地点 番号	地点統一番号			類型	調査 年度	水域名						調査担当機関名	那覇市
	県コード	水域 コード	地点 コード			地点名	那覇港海域						
32-1	47	604	54	(A)	2013		那覇港入口						
(一般項目)													
採取月日			4/23	6/3	8/14	10/30	12/13	2/3					
採取時刻			9:39	9:30	9:35	9:09	9:58	10:14					
天候コード			04	02	02	02	04	04					
気温			(°C)	20.0	27.0	28.0	24.5	18.0	22.0				
水温			(°C)	21.7	25.5	29.5	24.5	21.0	21.7				
流量			(m ³ /s)										
採取位置コード			11	11	11	11	11	11					
採取水深			(m)	0.1	0.1	0.1	0.1	0.1	0.1				
全水深			(m)	11.0	11.0	11.0	10.2	10.0	11.8				
透明度			(m)	1.5	2.1	4.2	2.4	1.4	7.4				
(生活環境項目)													
pH				8.1	8.0	8	8.0	8.1	8.0				
DO			(mg/l)	7.6	7.6	6.9	7.8	7.8	7.9				
BOD			(mg/l)										
COD			(mg/l)	1.9	2.1	1.9	2.8	2.0	2.4				
SS			(mg/l)										
大腸菌群数			(MPN/100ml)	7.9E+02	7.9E+02	2.2E+04	2.3E+03	1.3E+03	1.7E+02				
n-ヘキサン抽出物質			(mg/l)	<0.5	<0.5	<0.5	<0.5	<0.5	<0.5				
全窒素			(mg/l)			1.38			2.2				
全磷			(mg/l)			0.104			0.078				
(その他)													
透視度			(cm)										

(2)生活環境項目<海域>

県地点 番号	地点統一番号			類型	調査 年度	水域名	那覇港海域							調査担当機関名	那覇市
	県コード	水域 コード	地点 コード			地点名	那覇港内							分析担当機関名	委託
33	47	604	02	A	2013										
(一般項目)															
採取月日	4/23	5/15	6/3	7/1	8/14	9/9	10/30	11/21	12/13	1/16	2/3	3/11			
採取時刻	9:35	9:02	9:24	9:28	9:23	9:51	9:04	9:07	9:47	11:30	10:09	9:09			
天候コード	04	04	02	02	02	02	02	04	04	04	04	02			
気温 (°C)	20.5	25.8	27.0	30.0	29.8	29.8	23.5	19.5	19.5	15.5	22.0	17.0			
水温 (°C)	21.5	23.5	27.0	28.5	29.6	28.5	23.0	21.0	20.0	18.6	21.4	16.5			
流量 (m ³ /s)															
採取位置コード	11	11	11	11	11	11	11	11	11	11	11	11			
採取水深 (m)	0.1	0.1	0.1	0.1	0.1	0.1	0.1	0.1	0.1	0.1	0.1	0.1			
全水深 (m)	8.8	9.2	9.2	8.7	9.8	9.6	8.4	9.2	8.8	8.4	11.0	8.9			
透明度 (m)	0.9	0.8	0.9	1.0	1.1	2.1	1.0	1.7	0.9	0.9	2.2	0.5			
(生活環境項目)															
pH	8.0	7.9	8.2	8.1	8.1	8.1	8.0	8.1	7.9	8.1	8.2	7.9			
DO (mg/l)	6.8	7.6	7.5	7.9	6.5	6.7	6.6	7.4	6.5	7.8	7.6	7.1			
BOD (mg/l)															
COD (mg/l)	2.7	2.0	3.5	3.3	2.8	2.6	4.3	1.7	3.3	2.2	2.5	4.1			
SS (mg/l)															
大腸菌群数 (MPN/100ml)	2.3E+03	1.7E+03	4.9E+03	2.3E+03	1.7E+04	4.9E+03	1.7E+04	1.3E+03	7.9E+02	7.9E+02	3.3E+03	4.9E+04			
n-ヘキサン抽出物質 (mg/l)	<0.5	<0.5	<0.5	<0.5	<0.5	<0.5	<0.5	<0.5	<0.5	<0.5	<0.5	<0.5			
全窒素 (mg/l)					0.63						0				
全磷 (mg/l)					0.095						0.04				
(その他)															
透視度 (cm)															

県地点 番号	地点統一番号			類型	調査 年度	水域名	那覇港海域							調査担当機関名	那覇市
	県コード	水域 コード	地点 コード			地点名	那覇新港入口							分析担当機関名	委託
34	47	604	03	A	2013										
(一般項目)															
採取月日	4/23	5/15	6/3	7/1	8/14	9/9	10/30	11/21	12/13	1/16	2/3	3/11			
採取時刻	10:20	9:21	9:05	9:07	10:13	10:05	9:33	9:20	11:00	11:40	9:46	9:21			
天候コード	04	04	02	02	02	02	02	04	04	04	04	02			
気温 (°C)	24.0	26.0	26.0	29.3	25.0	29.8	25.0	20.0	17.5	16.0	21.5	17.5			
水温 (°C)	22.0	23.5	25.5	28.0	29.0	28.0	24.0	22.0	21.0	20.0	21.0	19.0			
流量 (m ³ /s)															
採取位置コード	11	11	11	11	11	11	11	11	11	11	11	11			
採取水深 (m)	0.1	0.1	0.1	0.1	0.1	0.1	0.1	0.1	0.1	0.1	0.1	0.1			
全水深 (m)	13.8	12.8	13.1	12.5	14.0	13.8	12.8	14.0	15.5	13.3	13.4	13.6			
透明度 (m)	4.5	5.2	4.9	8.0	4.9	7.1	6.8	7.9	11.0	6.2	6.6	5.7			
(生活環境項目)															
pH	8.2	8.0	8.2	8.2	8.2	8.1	8.2	8.2	8.1	8.2	8.2	8.2			
DO (mg/l)	7.8	7.3	8.7	8.4	7.4	7.1	8.2	7.9	8.1	8.1	8.0	8.6			
BOD (mg/l)															
COD (mg/l)	1.8	1.8	1.6	1.8	1.8	1.7	1.8	1.8	1.5	1.9	1.9	2.1			
SS (mg/l)															
大腸菌群数 (MPN/100ml)	3.3E+02	1.3E+02	3.3E+01	2.3E+01	3.3E+03	3.3E+02	3.3E+01	3.3E+01	2.3E+02	2.3E+01	4.9E+03	3.3E+01			
n-ヘキサン抽出物質 (mg/l)	<0.5	<0.5	<0.5	<0.5	<0.5	<0.5	<0.5	<0.5	<0.5	<0.5	<0.5	<0.5			
全窒素 (mg/l)					0.15						0				
全磷 (mg/l)					0.011						0.022				
(その他)															
透視度 (cm)															

(2)生活環境項目<海域>

県地点 番号	地点統一番号			類型	調査 年度	水域名	那覇港海域							調査担当機関名	那覇市
	県コード	水域 コード	地点 コード			地点名	泊港内							分析担当機関名	委託
35	47	604	04	A	2013	地点名	泊港内							分析担当機関名	委託
(一般項目)															
採取月日	4/23	5/15	6/3	7/1	8/14	9/9	10/30	11/21	12/13	1/16	2/3	3/11			
採取時刻	10:25	9:15	9:11	9:14	9:10	10:13	9:24	9:25	9:34	11:45	9:40	9:26			
天候コード	04	04	02	02	02	02	02	04	04	04	04	02			
気温 (°C)	24.0	26.0	26.0	30.0	31.8	29.8	24.2	20.0	19.2	16.0	22.0	17.5			
水温 (°C)	22.0	23.5	26.0	28.0	30.5	28.5	24.5	22.5	21.6	19.6	21.4	19.2			
流量 (m ³ /s)															
採取位置コード	11	11	11	11	11	11	11	11	11	11	11	11			
採取水深 (m)	0.1	0.1	0.1	0.1	0.1	0.1	0.1	0.1	0.1	0.1	0.1	0.1			
全水深 (m)	8.1	9.4	8.2	7.9	8.9	8.2	8.8	8.7	7.5	9.1	9.6	8.6			
透明度 (m)	1.6	1.8	1.5	1.9	1.9	2.2	1.4	2.1	2.5	1.2	3.1	1.6			
(生活環境項目)															
pH	8.1	8.0	8.1	8.1	8.1	8.1	8.1	8.2	8.1	8.1	8.2	8.1			
DO (mg/l)	7.7	7.2	7.4	8.2	7.3	6.9	7.5	7.9	7.9	8.0	7.7	7.7			
BOD (mg/l)															
COD (mg/l)	2	2.3	3.1	2.0	2.5	2.9	2.7	2.1	2.4	2	2.2	2.3			
SS (mg/l)															
大腸菌群数 (MPN/100ml)	4.9E+02	4.9E+03	1.3E+04	7.9E+02	2.3E+03	1.1E+03	1.3E+03	4.9E+01	2.3E+02	3.3E+02	3.3E+03	3.3E+03			
n-ヘキサン抽出物質 (mg/l)	<0.5	<0.5	<0.5	<0.5	<0.5	<0.5	<0.5	<0.5	<0.5	<0.5	<0.5	<0.5			
全窒素 (mg/l)					0.20						0				
全磷 (mg/l)					0.025						0.022				
(その他)															
透視度 (cm)															

県地点 番号	地点統一番号			類型	調査 年度	水域名	那覇港海域							調査担当機関名	那覇市
	県コード	水域 コード	地点 コード			地点名	自謝加瀬東							分析担当機関名	委託
36	47	604	05	A	2013	地点名	自謝加瀬東							分析担当機関名	委託
(一般項目)															
採取月日	4/23	6/3	8/14	10/30	12/13	2/3									
採取時刻	9:00	8:56	10:02	8:51	10:48	9:56									
天候コード	04	02	02	02	04	04									
気温 (°C)	20.5	25.5	26	23.5	17.5	21.0									
水温 (°C)	22	25.4	29	25	21	21.2									
流量 (m ³ /s)															
採取位置コード	11	11	11	11	11	11									
採取水深 (m)	0.1	0.1	0.1	0.1	0.1	0.1									
全水深 (m)	23.8	22.5	21.8	22.0	23.0	23.4									
透明度 (m)	7.8	11.9	14.8	11.0	10.0	18.8									
(生活環境項目)															
pH	8.2	8.2	8.2	8.2	8.2	8.2									
DO (mg/l)	7.8	8.5	7.3	7.9	8.1	8.0									
BOD (mg/l)															
COD (mg/l)	2.3	1.8	1.7	1.9	1.9	1.9									
SS (mg/l)															
大腸菌群数 (MPN/100ml)	1.3E+02	2.3E+01	4.9E+01	2.3E+01	3.3E+01	7.9E+02									
n-ヘキサン抽出物質 (mg/l)	<0.5	<0.5	<0.5	<0.5	<0.5	<0.5									
全窒素 (mg/l)			0.10			0.15									
全磷 (mg/l)			0.005			0.013									
(その他)															
透視度 (cm)															

(2)生活環境項目<海域>

県地点 番号	地点統一番号			類型	調査 年度	水域名	那覇港海域						調査担当機関名	沖縄県
	県コード	水域 コード	地点 コード			地点名	安謝川河口沖						分析担当機関名	委託
38	47	701	04	—	2013	地点名	安謝川河口沖						分析担当機関名	委託
(一般項目)														
採取月日				0515	0701	0909	1121	0116	0311					
採取時刻				0936	0843	0927	0850	1115	0853					
天候コード				04	04	02	04	04	02					
気温	(°C)			26.0	27.0	29.0	19.0	15.0	17.0					
水温	(°C)			23.6	27.5	28.9	22.0	18.6	16.1					
流量	(m ³ /s)													
採取位置コード				11	11	11	11	11	11					
採取水深	(m)			0.1	0.1	0.1	0.1	0.1	0.1					
全水深	(m)			7.8	7.2	7.4	8.2	7.3	10.5					
透明度	(m)			4.7	>7.2	4.1	7.1	3.9	9.0					
(生活環境項目)														
pH				8.0	8.1	8.1	8.2	8.2	8.1					
DO	(mg/l)			7.2	8.1	7.1	8.4	8.9	8.9					
BOD	(mg/l)													
COD	(mg/l)			2.5	1.8	2.5	1.7	2.5	2.9					
SS	(mg/l)													
大腸菌群数	(MPN/100ml)			3.1E+02	3.3E+02	7.0E+03	4.9E+01	3.3E+02	1.1E+03					
n-ヘキサノ抽出物質	(mg/l)			<0.5	<0.5	<0.5	<0.5	<0.5	<0.5					
全窒素	(mg/l)				0.16		0.19							
全磷	(mg/l)				0.013		0.017							
(その他)														
透視度	(cm)													

(2)生活環境項目<海域>

県地点 番号	地点統一番号			類型	調査 年度	水域名	名護湾	調査担当機関名							沖縄県
	県コード	水域 コード	地点 コード			地点名	部瀬名岬	分析担当機関名							委託
39	47	605	51	(A)	2013										
(一般項目)															
採取月日				5/22	8/26	10/9	2/18								
採取時刻				10:56	14:40	12:00	15:00								
天候コード				04	02	02	04								
気温	(°C)			25.5	31.0	33.0	23.0								
水温	(°C)			24.8	30.0	28.5	21.0								
流量	(m ³ /s)														
採取位置コード				11	11	11	11								
採取水深	(m)			0.1	0.1	0.1	0.1								
全水深	(m)			2.5	1.0	2.5	3.0								
透明度	(m)			>2.5	>1.0	>2.5	>3.0								
(生活環境項目)															
pH				8.2	8.2	8.1	8.2								
DO	(mg/l)			8.5	9.6	9.1	9.7								
BOD	(mg/l)														
COD	(mg/l)			1.7	1.9	1.7	1.7								
SS	(mg/l)														
大腸菌群数	(MPN/100ml)			3.3E+01	1.3E+02	7.9E+01	2.3E+01								
n-ヘキサン抽出物質	(mg/l)			<0.5	<0.5	<0.5	<0.5								
全窒素	(mg/l)														
全磷	(mg/l)														
(その他)															
透視度	(cm)														

県地点 番号	地点統一番号			類型	調査 年度	水域名	名護湾	調査担当機関名							沖縄県		
	県コード	水域 コード	地点 コード			地点名	名護海岸	分析担当機関名							委託		
40	47	605	01	A	2013												
(一般項目)																	
採取月日				5/22	7/3	8/26	10/9	12/4	2/18								
採取時刻				9:44	11:46	13:55	11:05	12:00	13:50								
天候コード				04	02	02	02	02	04								
気温	(°C)			24.8	31.0	31.5	33.0	17.0	21.0								
水温	(°C)			24.5	29.6	30.0	28.2	21.5	20.0								
流量	(m ³ /s)																
採取位置コード				11	11	11	11	11	11								
採取水深	(m)			0.1	0.1	0.1	0.1	0.1	0.1								
全水深	(m)			9.5	7.4	8.4	9.8	8.0	7.5								
透明度	(m)			6.0	>7.4	6.0	4.8	4.3	4.3								
(生活環境項目)																	
pH				8.1	8.1	8.1	8.0	8.2	8.2								
DO	(mg/l)			8.8	8.4	8.3	6.9	8.3	8.6								
BOD	(mg/l)																
COD	(mg/l)			1.2	1.7	1.8	1.7	1.8	1.9								
SS	(mg/l)																
大腸菌群数	(MPN/100ml)			2.3E+02	4.6E+01	1.4E+02	1.1E+02	4.9E+01	2.3E+01								
n-ヘキサン抽出物質	(mg/l)			<0.5	<0.5	<0.5	<0.5	<0.5	<0.5								
全窒素	(mg/l)					0.24			0.11								
全磷	(mg/l)					0.013			0.012								
(その他)																	
透視度	(cm)																

(2)生活環境項目<海域>

県地点 番号	地点統一番号			類型	調査 年度	水域名	名護湾	調査担当機関名	沖縄県			
	県コード	水域 コード	地点 コード			地点名	湾内		分析担当機関名	委託		
41	47	605	02	A	2013	地点名	湾内	分析担当機関名	委託			
(一般項目)												
採取月日	5/22		7/3	8/26	10/9	12/4	2/18					
採取時刻	9:34		11:22	13:45	10:55	11:34	13:36					
天候コード	04		02	02	02	02	04					
気温	(°C)		24.8	31.0	31.0	33.0	17.0	21.0				
水温	(°C)		24.5	29.5	29.0	28.0	21.5	20.5				
流量	(m ³ /s)											
採取位置コード	11		11	11	11	11	11					
採取水深	(m)		0.1	0.1	0.1	0.1	0.1	0.1				
全水深	(m)		49.5	49.6	51.0	49.0	47.8	47.0				
透明度	(m)		13.5	20.5	16.0	13.5	17.4	13.3				
(生活環境項目)												
pH	8.2		8.2	8.1	8.1	8.2	8.2					
DO	(mg/l)		8.9	7.5	7.2	7.3	8.2	8.1				
BOD	(mg/l)											
COD	(mg/l)		1.5	1.6	1.9	1.6	1.9	1.6				
SS	(mg/l)											
大腸菌群数	(MPN/100ml)		7.9E+01	4.5E+00	2.3E+01	2.3E+01	7.8E+00	3.3E+01				
n-ヘキサン抽出物質	(mg/l)		<0.5	<0.5	<0.5	<0.5	<0.5	<0.5				
全窒素	(mg/l)				0.07			0.10				
全磷	(mg/l)				0.005			0.008				
(その他)												
透視度	(cm)											

県地点 番号	地点統一番号			類型	調査 年度	水域名	名護湾	調査担当機関名	沖縄県			
	県コード	水域 コード	地点 コード			地点名	部間海岸		分析担当機関名	委託		
42	47	605	03	A	2013	地点名	部間海岸	分析担当機関名	委託			
(一般項目)												
採取月日	5/22		7/3	8/26	10/9	12/4	2/18					
採取時刻	10:12		10:20	13:00	10:12	10:50	11:06					
天候コード	04		02	02	02	02	04					
気温	(°C)		25.5	30.0	31.0	32.8	21.0	18.0				
水温	(°C)		25.0	29.0	29.0	28.0	22.5	20.0				
流量	(m ³ /s)											
採取位置コード	11		11	11	11	11	11					
採取水深	(m)		0.1	0.1	0.1	0.1	0.1	0.1				
全水深	(m)		2.0	2.0	2.0	2.6	3.5	4.0				
透明度	(m)		>2.0	>2.0	>2.0	>2.6	>3.5	>4.0				
(生活環境項目)												
pH	8.1		8.0	8.2	8.0	8.2	8.1					
DO	(mg/l)		8.9	8.6	7.8	6.9	8.9	8.1				
BOD	(mg/l)											
COD	(mg/l)		1.2	1.6	1.7	1.8	1.9	1.7				
SS	(mg/l)											
大腸菌群数	(MPN/100ml)		7.9E+01	7.9E+01	2.3E+02	3.3E+01	2.3E+01	4.9E+01				
n-ヘキサン抽出物質	(mg/l)		<0.5	<0.5	<0.5	<0.5	<0.5	<0.5				
全窒素	(mg/l)				0.14			0.10				
全磷	(mg/l)				0.008			0.006				
(その他)												
透視度	(cm)											

(2)生活環境項目<海域>

県地点 番号	地点統一番号			類型	調査 年度	水域名		平良港	調査担当機関名	沖縄県
	県コード	水域 コード	地点 コード			地点名	大浦地先			
61-イ	47	606	51	(A)	2013				分析担当機関名	宮古福祉保健所
(一般項目)										
採取月日		5/14	9/10	11/6	2/5					
採取時刻		11:10	11:15	11:27	11:05					
天候コード		04	02	02	04					
気温	(°C)	26.0	31.5	27.5	17.8					
水温	(°C)	25.2	29.5	24.1	17.9					
流量	(m ³ /s)									
採取位置コード		11	11	11	11					
採取水深	(m)	0.1	0.1	0.1	0.1					
全水深	(m)	1	1	1	1					
透明度	(m)	>0.3	>0.3	>0.3	>0.3					
(生活環境項目)										
pH		8.2	8.1	8.2	8.2					
DO	(mg/l)	7.2	6.1	7.1	8.1					
BOD	(mg/l)									
COD	(mg/l)	1.8	1.8	0.8	1.6					
SS	(mg/l)									
大腸菌群数	(MPN/100ml)	4.9E+01	2.3E+01	2.3E+01	4.9E+02					
n-ヘキサン抽出物質	(mg/l)	<0.5	<0.5	<0.5	<0.5					
全窒素	(mg/l)									
全磷	(mg/l)									
(その他)										
透視度	(cm)									

県地点 番号	地点統一番号			類型	調査 年度	水域名		平良港	調査担当機関名	沖縄県
	県コード	水域 コード	地点 コード			地点名	下崎地先(旧称:下川地先)			
61-ロ	47	606	52	(A)	2013				分析担当機関名	宮古福祉保健所
(一般項目)										
採取月日		5/14	9/10	11/6	2/5					
採取時刻		10:55	11:00	11:15	11:20					
天候コード		04	02	02	10					
気温	(°C)	25.0	32.0	28.0	18.8					
水温	(°C)	25.2	29.9	25.8	20.1					
流量	(m ³ /s)									
採取位置コード		11	11	11	11					
採取水深	(m)	0.1	0.1	0.1	0.1					
全水深	(m)	1	1	1	1					
透明度	(m)	>0.3	>0.3	>0.3	>0.3					
(生活環境項目)										
pH		8.2	8.2	8.2	8.3					
DO	(mg/l)	8.1	7.7	7.1	7.3					
BOD	(mg/l)									
COD	(mg/l)	2.0	0.6	0.6	1.0					
SS	(mg/l)									
大腸菌群数	(MPN/100ml)	4.9E+01	2.3E+01	2.3E+01	2.3E+01					
n-ヘキサン抽出物質	(mg/l)	<0.5	<0.5	<0.5	<0.5					
全窒素	(mg/l)									
全磷	(mg/l)									
(その他)										
透視度	(cm)									

(2)生活環境項目<海域>

県地点 番号	地点統一番号			類型	調査 年度	水域名	平良港							調査担当機関名	沖縄県
	県コード	水域 コード	地点 コード			地点名	第3埠頭北端から北へ300m								
62-ハ	47	606	01	A	2013	地点名	第3埠頭北端から北へ300m							分析担当機関名	宮古福祉保健所
(一般項目)															
採取月日			5/14	7/10	9/10	11/6	12/3	2/5							
採取時刻			9:20	9:25	9:25	9:25	9:20	9:25							
天候コード			04	02	02	02	02	10							
気温			(°C)	24.0	31.0	29.0	26.5	19.0	17.0						
水温			(°C)	24.8	30.5	28.5	24.5	20.9	20.0						
流量			(m ³ /s)												
採取位置コード			11	11	11	11	11	11							
採取水深			(m)	0.1	0.1	0.1	0.1	0.1							
全水深			(m)	11	13	16	11	15	11						
透明度			(m)	8	6	7	5.5	7	7						
(生活環境項目)															
pH			8.1	8.1	8.1	8.2	8.0	8.3							
DO			(mg/l)	6.6	6.7	6.6	6.8	7.3	7.4						
BOD			(mg/l)												
COD			(mg/l)	1.4	<0.5	1.4	<0.5	0.8	1.0						
SS			(mg/l)												
大腸菌群数			(MPN/100ml)	2.2E+02	4.9E+01	2.3E+01	1.7E+02	2.3E+01	4.9E+01						
n-ヘキサン抽出物質			(mg/l)	<0.5	<0.5	<0.5	<0.5	<0.5	<0.5						
全窒素			(mg/l)												
全磷			(mg/l)												
(その他)															
透視度			(cm)												

県地点 番号	地点統一番号			類型	調査 年度	水域名	平良港							調査担当機関名	沖縄県
	県コード	水域 コード	地点 コード			地点名	パイナガマ海水浴場前海域								
63	47	606	55	(A)	2013	地点名	パイナガマ海水浴場前海域							分析担当機関名	宮古福祉保健所
(一般項目)															
採取月日			5/14	9/10	11/6	2/5									
採取時刻			9:10	9:15	9:13	9:15									
天候コード			04	02	02	10									
気温			(°C)	24.0	29.0	26.0	17.0								
水温			(°C)	25.0	28.1	24.3	20.0								
流量			(m ³ /s)												
採取位置コード			11	11	11	11									
採取水深			(m)	0.1	0.1	0.1	0.1								
全水深			(m)	4	5	6	4								
透明度			(m)	4	5	6	4								
(生活環境項目)															
pH			8.1	8.1	8.1	8.1									
DO			(mg/l)	6.5	6.1	6.5	7.2								
BOD			(mg/l)												
COD			(mg/l)	0.6	<0.5	0.8	1.4								
SS			(mg/l)												
大腸菌群数			(MPN/100ml)	1.7E+02	3.3E+02	4.9E+01	7.0E+01								
n-ヘキサン抽出物質			(mg/l)	<0.5	<0.5	<0.5	<0.5								
全窒素			(mg/l)												
全磷			(mg/l)												
(その他)															
透視度			(cm)												

(2)生活環境項目<海域>

県地点 番号	地点統一番号			類型	調査 年度	水域名		与那覇湾	調査担当機関名	沖縄県			
	県コード	水域 コード	地点 コード			地点名	分析担当機関名			宮古福祉保健所 衛生環境研究所			
64	47	702	01	—	2013	地点名	松原地先		分析担当機関名	宮古福祉保健所 衛生環境研究所			
(一般項目)													
採取月日	5/14		7/10	9/10	11/6	12/3	2/5						
採取時刻	10:35		11:05	10:35	10:47	10:35	10:40						
天候コード	04		02	02	02	02	04						
気温	(°C)		26.5	31.0	32.0	26.1	21.0	18.0					
水温	(°C)		25.5	31.8	29.1	24.8	19.9	18.7					
流量	(m ³ /s)												
採取位置コード	11		11	11	11	11	11						
採取水深	(m)		0.1	0.1	0.1	0.1	0.1	0.1					
全水深	(m)		1	1	1	1	1	1					
透明度	(m)		>0.3	>0.3	>0.3	>0.3	>0.3	>0.3					
(生活環境項目)													
pH	8.2		8.2	8.1	8.1	8.1	8.3						
DO	(mg/l)		6.9	7.5	6.8	6.7	8.2	8.0					
BOD	(mg/l)												
COD	(mg/l)		2.0	<0.5	1.2	<0.5	1.4	1.4					
SS	(mg/l)												
大腸菌群数	(MPN/100ml)		3.5E+03	2.2E+01	2.3E+01	2.3E+01	4.9E+01	4.6E+01					
n-ヘキサン抽出物質	(mg/l)		<0.5	<0.5	<0.5	<0.5	<0.5	<0.5					
全窒素	(mg/l)		0.16	0.14	0.08	0.05	0.18	0.06					
全磷	(mg/l)		0.014	0.012	0.008	0.007	0.010	0.005					
(その他)													
透視度	(cm)												

県地点 番号	地点統一番号			類型	調査 年度	水域名		与那覇湾	調査担当機関名	沖縄県			
	県コード	水域 コード	地点 コード			地点名	分析担当機関名			宮古福祉保健所 衛生環境研究所			
65-イ	47	702	02	—	2013	地点名	沖縄製糖旧さん橋北端		分析担当機関名	宮古福祉保健所 衛生環境研究所			
(一般項目)													
採取月日	5/14		7/10	9/10	11/6	12/3	2/5						
採取時刻	10:15		10:40	10:20	10:22	10:20	10:20						
天候コード	04		02	02	02	02	04						
気温	(°C)		26.0	33.0	30.8	26.1	19.0	17.5					
水温	(°C)		26.0	31.6	29.9	23.8	17.2	17.2					
流量	(m ³ /s)												
採取位置コード	11		11	11	11	11	11						
採取水深	(m)		0.1	0.1	0.1	0.1	0.1	0.1					
全水深	(m)		1	1	1	1	1	1					
透明度	(m)		>0.3	0.21	0.25	>0.3	>0.3	>0.3					
(生活環境項目)													
pH	8.2		8.2	8.1	8.2	8.2	8.2						
DO	(mg/l)		6.2	6.0	5.7	6.9	7.6	7.3					
BOD	(mg/l)												
COD	(mg/l)		2.0	<0.5	1.4	1.6	2.0	1.8					
SS	(mg/l)												
大腸菌群数	(MPN/100ml)		1.3E+02	4.9E+01	7.9E+01	4.9E+01	3.5E+02	2.2E+03					
n-ヘキサン抽出物質	(mg/l)		<0.5	<0.5	<0.5	<0.5	<0.5	<0.5					
全窒素	(mg/l)		0.23	0.31	0.31	0.22	0.76	0.29					
全磷	(mg/l)		0.012	0.014	0.013	0.010	0.013	0.008					
(その他)													
透視度	(cm)												

(2)生活環境項目<海域>

県地点 番号	地点統一番号			類型	調査 年度	水域名		調査担当機関名		沖縄県	
	県コード	水域 コード	地点 コード			与那覇湾	与那覇地先				
65-口	47	702	03	—	2013	地点名	与那覇地先	分析担当機関名		宮古福祉保健所 衛生環境研究所	
(一般項目)											
採取月日	5/14	7/10	9/10	11/6	12/3	2/5					
採取時刻	10:00	10:10	10:05	10:05	10:00	10:05					
天候コード	04	02	02	02	02	04					
気温 (°C)	25.0	29.0	29.5	25.0	21.0	17.2					
水温 (°C)	26.0	31.0	29.0	23.9	17.2	16.2					
流量 (m ³ /s)											
採取位置コード	11	11	11	11	11	11					
採取水深 (m)	0.1	0.1	0.1	0.1	0.1	0.1					
全水深 (m)	1	1	1	1	1	1					
透明度 (m)	>0.3	>0.3	>0.3	>0.3	>0.3	>0.3					
(生活環境項目)											
pH	8.2	8.2	8.1	8.2	8.2	8.3					
DO (mg/l)	7.1	6.6	6.6	6.9	7.8	8.2					
BOD (mg/l)											
COD (mg/l)	2.2	<0.5	1.0	0.8	0.6	1.4					
SS (mg/l)											
大腸菌群数 (MPN/100ml)	6.4E+02	1.3E+01	2.3E+01	4.9E+01	3.1E+01	7.9E+02					
n-ヘキサノ抽出物質 (mg/l)	<0.5	<0.5	<0.5	<0.5	<0.5	<0.5					
全窒素 (mg/l)	0.26	0.29	0.21	0.30	0.28	0.18					
全磷 (mg/l)	0.012	0.010	0.011	0.010	0.009	0.008					
(その他)											
透視度 (cm)											

(2)生活環境項目<海域>

県地点 番号	地点統一番号			類型	調査 年度	水域名	石垣港				調査担当機関名	沖縄県			
	県コード	水域 コード	地点 コード			地点名	真栄里海岸				分析担当機関名	八重山福祉保健所			
66	47	607	51	(A)	2013										
(一般項目)															
採取月日			6/26	9/3	10/16	12/4									
採取時刻			9:35	9:20	9:15	9:40									
天候コード			02	02	02	02									
気温			(°C)	29.2	29.8	25.8	26.5								
水温			(°C)	28.3	27.0	25.0	22.2								
流量			(m ³ /s)												
採取位置コード			11	11	11	11									
採取水深			(m)	0.2	0.2	0.2	0.2								
全水深			(m)	1.8	1.0	1.2	1.5								
透明度			(m)	>1.8	>1.0	>1.2	>1.5								
(生活環境項目)															
pH			8.1	8.1	8.0	8.1									
DO			(mg/l)	6.5	6.2	6.2	6.8								
BOD			(mg/l)												
COD			(mg/l)	1.4	1.4	1.5	1.0								
SS			(mg/l)												
大腸菌群数			(MPN/100ml)	4.9E+01	>24000	7.9E+03	3.3E+03								
n-ヘキサン抽出物質			(mg/l)												
全窒素			(mg/l)												
全磷			(mg/l)												
(その他)															
透視度			(cm)												

(2)生活環境項目<海域>

県地点 番号	地点統一番号			類型	調査 年度	水域名		石垣港	調査担当機関名	沖縄県			
	県コード	水域 コード	地点 コード			地点名	分析担当機関名			八重山福祉保健所			
67	47	607	52	(A)	2013			ホーバークラフトのりば跡					
(一般項目)													
採取月日		6/26	9/3	10/16	12/4								
採取時刻		9:23	9:03	9:00	9:12								
天候コード		02	02	02	02								
気 温 (°C)		29.1	29.1	25.3	21.5								
水 温 (°C)		28.6	26.9	25.5	21.6								
流 量 (m ³ /s)													
採取位置コード		11	11	11	11								
採取水深 (m)		0.2	0.2	0.2	0.2								
全水深 (m)		5.5	5.1	4.7	5.7								
透明度 (m)		4.1	3.2	2.3	3.6								
(生活環境項目)													
pH		8.2	8.2	8.1	8.0								
DO (mg/l)		6.6	6.6	6.8	7.2								
BOD (mg/l)													
COD (mg/l)		1.4	0.8	1.2	1.1								
SS (mg/l)													
大腸菌群数 (MPN/100ml)		4.6E+01	1.4E+02	1.7E+02	3.1E+01								
n-ヘキサン抽出物質 (mg/l)													
全窒素 (mg/l)													
全磷 (mg/l)													
(その他)													
透視度 (cm)													

県地点 番号	地点統一番号			類型	調査 年度	水域名		石垣港	調査担当機関名	沖縄県			
	県コード	水域 コード	地点 コード			地点名	分析担当機関名			八重山福祉保健所			
68-イ	47	607	02	A	2013			浜崎地区南埠頭埋め立て予定地 から西へ300m					
(一般項目)													
採取月日		5/21	6/26	9/3	10/16	12/4	2/12						
採取時刻		9:30	9:05	8:50	8:40	8:50	9:08						
天候コード		03	02	02	02	02	03						
気 温 (°C)		27.5	29.3	28.8	26.0	24.8	19.6						
水 温 (°C)		26.0	28.4	26.9	23.3	21.9	18.3						
流 量 (m ³ /s)													
採取位置コード		11	11	11	11	11	11						
採取水深 (m)		0.2	0.2	0.2	0.2	0.2	0.2						
全水深 (m)		9.1	12.3	9.9	9.0	10.9	9.4						
透明度 (m)		3.1	2.0	2.0	2.5	6.5	4.0						
(生活環境項目)													
pH		8.1	8.2	8.1	8.1	8.1	8.1						
DO (mg/l)		6.7	6.7	6.7	7.4	8.1	7.2						
BOD (mg/l)													
COD (mg/l)		1.3	1.5	1.2	1.0	1.2	0.8						
SS (mg/l)													
大腸菌群数 (MPN/100ml)		1.3E+03	2.7E+01	1.3E+03	3.3E+02	3.3E+02	4.9E+02						
n-ヘキサン抽出物質 (mg/l)													
全窒素 (mg/l)													
全磷 (mg/l)													
(その他)													
透視度 (cm)													

(2)生活環境項目<海域>

県地点 番号	地点統一番号			類型	調査 年度	水域名	石垣港				調査担当機関名	沖縄県			
	県コード	水域 コード	地点 コード			地点名	石垣新川川河口				分析担当機関名	八重山福祉保健所			
69-口	47	607	54	(A)	2013	地点名	石垣新川川河口				分析担当機関名	八重山福祉保健所			
(一般項目)															
採取月日	6/26		9/3		10/16		12/4								
採取時刻	9:55		9:35		9:30		10:00								
天候コード	02		02		02		02								
気温	(°C)		34.3		30.6		25.9		24.2						
水温	(°C)		29.8		26.1		22.2		19.9						
流量	(m ³ /s)														
採取位置コード	11		11		11		11								
採取水深	(m)		0.2		0.2		0.2		0.2						
全水深	(m)		1.2		0.5		0.3		0.6						
透明度	(m)		0.4		0.3		0.1		>0.6						
(生活環境項目)															
pH	8.0		8.1		8.0		8.2								
DO	(mg/l)		5.5		6.8		6.0		7.0						
BOD	(mg/l)														
COD	(mg/l)		2.3		3.3		4.9		4.8						
SS	(mg/l)														
大腸菌群数	(MPN/100ml)		1.7E+03		5.4E+04		4.9E+03		>240000						
n-ヘキサン抽出物質	(mg/l)														
全窒素	(mg/l)														
全磷	(mg/l)														
(その他)															
透視度	(cm)														

県地点 番号	地点統一番号			類型	調査 年度	水域名	石垣港				調査担当機関名	沖縄県			
	県コード	水域 コード	地点 コード			地点名	児童公園前				分析担当機関名	八重山福祉保健所			
69-ハ	47	607	55	(A)	2013	地点名	児童公園前				分析担当機関名	八重山福祉保健所			
(一般項目)															
採取月日	6/26		9/3		10/16		12/4								
採取時刻	10:15		9:55		9:45		10:15								
天候コード	02		02		02		02								
気温	(°C)		29.7		29.0		25.4		23.8						
水温	(°C)		29.5		26.0		22.9		21.2						
流量	(m ³ /s)														
採取位置コード	11		11		11		11								
採取水深	(m)		0.2		0.2		0.2		0.2						
全水深	(m)		1.0		0.3		0.5		0.5						
透明度	(m)		0.3		0.2		0.2		>0.5						
(生活環境項目)															
pH	8.0		8.1		8.0		8.1								
DO	(mg/l)		5.9		6.6		6.3		7.8						
BOD	(mg/l)														
COD	(mg/l)		4.0		2.9		4.9		1.6						
SS	(mg/l)														
大腸菌群数	(MPN/100ml)		1.3E+03		3.1E+02		1.3E+02		4.9E+02						
n-ヘキサン抽出物質	(mg/l)														
全窒素	(mg/l)														
全磷	(mg/l)														
(その他)															
透視度	(cm)														

(2)生活環境項目<海域>

県地点 番号	地点統一番号			類型	調査 年度	水域名	川平湾							調査担当機関名	沖縄県
	県コード	水域 コード	地点 コード			地点名	湾口								
70	47	608	51	(A)	2013	地点名	湾口							分析担当機関名	八重山福祉保健所
(一般項目)															
採取月日			5/22	7/9	9/24	11/21	1/23	3/5							
採取時刻			10:00	10:12	10:02	10:07	10:16	9:38							
天候コード			04	02	02	03	02	04							
気温			(°C)	30.4	34.4	30.5	24.1	18.7	20.4						
水温			(°C)	27.5	29.5	28.0	22.1	19.7	19.8						
流量			(m ³ /s)												
採取位置コード			11	11	11	11	11	11							
採取水深			(m)	0.2	0.2	0.2	0.2	0.2	0.2						
全水深			(m)	9.9	13.2	11.0	11.0	13.0	9.0						
透明度			(m)	4.2	9.1	>11.0	>11.0	12.0	7.5						
(生活環境項目)															
pH			8.1	8.0	8.2	7.9	8.2	8.2							
DO			(mg/l)	6.7	5.6	7.5	7.4	8.1	7.3						
BOD			(mg/l)												
COD			(mg/l)	1.4	1.0	1.0	1.1	0.8	0.8						
SS			(mg/l)												
大腸菌群数			(MPN/100ml)	4.9E+01	3.3E+01	<1.8	2.3E+01	1.3E+01	<1.8						
n-ヘキサン抽出物質			(mg/l)												
全窒素			(mg/l)												
全磷			(mg/l)												
(その他)															
透視度			(cm)												

県地点 番号	地点統一番号			類型	調査 年度	水域名	川平湾							調査担当機関名	沖縄県
	県コード	水域 コード	地点 コード			地点名	小島南先端と双葉地先を結ぶ線 上の中心点								
71	47	608	01	A	2013	地点名	小島南先端と双葉地先を結ぶ線 上の中心点							分析担当機関名	八重山福祉保健所
(一般項目)															
採取月日			5/22	7/9	9/24	11/21	1/23	3/5							
採取時刻			10:25	10:35	10:30	10:46	10:35	10:03							
天候コード			04	02	02	03	02	04							
気温			(°C)	30.3	31.1	31.0	24.2	18.9	20.1						
水温			(°C)	27.6	29.3	29.4	21.6	18.5	19.0						
流量			(m ³ /s)												
採取位置コード			11	11	11	11	11	11							
採取水深			(m)	0.2	0.2	0.2	0.2	0.2	0.2						
全水深			(m)	13.8	12.1	14.5	13.8	8.5	11.1						
透明度			(m)	5.1	7.4	7.1	7.9	6.6	7.1						
(生活環境項目)															
pH			8.1	8.2	8.3	8.2	8.3	8.2							
DO			(mg/l)	6.8	5.7	6.4	6.7	7.7	7.0						
BOD			(mg/l)												
COD			(mg/l)	1.4	1.9	1.0	1.0	1.0	1.0						
SS			(mg/l)												
大腸菌群数			(MPN/100ml)	2.3E+01	3.3E+02	1.8E+00	2.3E+01	2.3E+01	2.0E+00						
n-ヘキサン抽出物質			(mg/l)												
全窒素			(mg/l)			<0.05		0.07							
全磷			(mg/l)			0.008		0.006							
(その他)															
透視度			(cm)												

(2)生活環境項目<海域>

県地点 番号	地点統一番号			類型	調査 年度	水域名	川平湾							調査担当機関名	沖縄県			
	県コード	水域 コード	地点 コード			地点名	湾奥							分析担当機関名	八重山福祉保健所			
72	47	608	52	(A)	2013	地点名	湾奥							分析担当機関名	八重山福祉保健所			
(一般項目)																		
採取月日	5/22		7/9		9/24		11/21		1/23		3/5							
採取時刻	10:15		10:28		10:20		10:21		10:28		9:56							
天候コード	04		02		02		03		02		04							
気温	(°C)		30.0		32.2		31.7		23.8		18.9		19.9					
水温	(°C)		27.9		29.3		28.8		21.5		17.2		19.1					
流量	(m ³ /s)																	
採取位置コード	11		11		11		11		11		11							
採取水深	(m)		0.2		0.2		0.2		0.2		0.2							
全水深	(m)		16.5		15.2		16.4		16.1		17.1		16.5					
透明度	(m)		6.0		7.1		6.6		6.8		6.2		6.1					
(生活環境項目)																		
pH	8.2		8.2		8.3		8.1		8.3		8.2							
DO	(mg/l)		6.8		5.9		6.7		7.2		7.8		7.3					
BOD	(mg/l)																	
COD	(mg/l)		1.9		1.8		1.1		1.4		1.8		1.0					
SS	(mg/l)																	
大腸菌群数	(MPN/100ml)		2.1E+01		1.1E+02		<1.8		2.3E+01		3.3E+01		4.5E+00					
n-ヘキサン抽出物質	(mg/l)																	
全窒素	(mg/l)																	
全磷	(mg/l)																	
(その他)																		
透視度	(cm)																	

(2)生活環境項目<海域>

県地点 番号	地点統一番号			類型	調査 年度	水域名	羽地内海(1)						調査担当機関名	沖縄県
	県コード	水域 コード	地点 コード			地点名	仲尾次漁港西埠頭から北西100m							
104	47	609	01	B	2013									委託
(一般項目)														
採取月日			5/29	6/25	8/26	11/6	12/4	2/18						
採取時刻			10:56	10:00	11:00	10:41	10:20	10:25						
天候コード			02	02	02	02	02	04						
気温	(°C)		29.0	28.2	31.5	26.0	20.0	17.2						
水温	(°C)		26.0	28.5	30.0	24.5	18.0	17.5						
流量	(m ³ /s)													
採取位置コード			11	11	11	11	11	11						
採取水深	(m)		0.1	0.1	0.1	0.1	0.1	0.1						
全水深	(m)		5.5	6.0	5.3	5.8	5.3	6.0						
透明度	(m)		4.0	2.0	3.1	2.8	3.5	4.0						
(生活環境項目)														
pH			8.1	8.1	8.0	8.1	8.2	8.1						
DO	(mg/l)		11	7.4	8.8	8.2	9.7	9.0						
BOD	(mg/l)													
COD	(mg/l)		1.7	1.6	1.9	1.6	1.7	1.8						
SS	(mg/l)													
大腸菌群数	(MPN/100ml)		4.9E+01	1.4E+02	7.9E+01	2.3E+01	3.3E+01	1.7E+03						
n-ヘキサン抽出物質	(mg/l)		<0.5	<0.5	<0.5	<0.5	<0.5	<0.5						
全窒素	(mg/l)		0.11	0.11	0.16	0.28	0.23	0.24						
全磷	(mg/l)		0.012	0.013	0.012	0.028	0.015	0.023						
(その他)														
透視度	(cm)													

県地点 番号	地点統一番号			類型	調査 年度	水域名	羽地内海(1)						調査担当機関名	沖縄県
	県コード	水域 コード	地点 コード			地点名	呉我船揚場から北400m							
106	47	609	02	B	2013									委託
(一般項目)														
採取月日			5/29	6/25	8/26	11/6	12/4	2/18						
採取時刻			10:50	9:40	10:50	10:36	10:10	10:19						
天候コード			02	02	02	02	02	04						
気温	(°C)		29.0	28.0	31.5	26.0	20.0	17.2						
水温	(°C)		26.0	28.0	30.0	24.5	19.0	17.5						
流量	(m ³ /s)													
採取位置コード			11	11	11	11	11	11						
採取水深	(m)		0.1	0.1	0.1	0.1	0.1	0.1						
全水深	(m)		4.0	3.8	3.6	3.5	3.5	3.5						
透明度	(m)		>4.0	>3.8	>3.6	2.7	2.5	>3.5						
(生活環境項目)														
pH			8.1	8.2	8.0	8.1	8.2	8.2						
DO	(mg/l)		10	7.1	8.2	7.9	8.4	8.7						
BOD	(mg/l)													
COD	(mg/l)		1.5	1.6	1.8	1.6	1.9	1.7						
SS	(mg/l)													
大腸菌群数	(MPN/100ml)		2.3E+02	4.9E+01	3.3E+03	2.3E+01	2.3E+01	1.7E+02						
n-ヘキサン抽出物質	(mg/l)		<0.5	<0.5	<0.5	<0.5	<0.5	<0.5						
全窒素	(mg/l)		0.15	0.10	0.29	0.21	0.16	0.10						
全磷	(mg/l)		0.013	0.011	0.013	0.021	0.015	0.011						
(その他)														
透視度	(cm)													

(2)生活環境項目<海域>

県地点 番号	地点統一番号			類型	調査 年度	水域名	羽地内海(2)		調査担当機関名	沖縄県			
	県コード	水域 コード	地点 コード			地点名	羽地内海中央			分析担当機関名	委託		
108	47	610	01	A	2013								
(一般項目)													
採取月日	5/29		6/25	8/26	11/6	12/4	2/18						
採取時刻	10:46		9:30	10:40	10:29	10:06	10:15						
天候コード	02		02	02	02	02	04						
気温	(°C)		29.0	27.8	31.5	26.0	20.0	17.2					
水温	(°C)		25.5	28.0	29.5	24.5	19.0	17.5					
流量	(m ³ /s)												
採取位置コード	11		11	11	11	11	11						
採取水深	(m)		0.1	0.1	0.1	0.1	0.1						
全水深	(m)		10.0	10.0	8.5	8.5	9.0	10.0					
透明度	(m)		4.0	5.0	4.3	4.0	3.5	4.1					
(生活環境項目)													
pH	8.1		8.2	8.1	8.1	8.2	8.2						
DO	(mg/l)		9.8	7.5	8.0	8.9	9.0	8.7					
BOD	(mg/l)												
COD	(mg/l)		1.5	1.6	1.8	1.8	1.8	1.6					
SS	(mg/l)												
大腸菌群数	(MPN/100ml)		2.3E+01	2.3E+01	4.6E+01	3.3E+01	1.3E+01	7.8E+00					
n-ヘキサン抽出物質	(mg/l)		<0.5	<0.5	<0.5	<0.5	<0.5	<0.5					
全窒素	(mg/l)		0.12	0.09	0.15	0.23	0.16	0.10					
全磷	(mg/l)		0.010	0.011	0.010	0.017	0.013	0.011					
(その他)													
透視度	(cm)												

県地点 番号	地点統一番号			類型	調査 年度	水域名	羽地内海(2)		調査担当機関名	沖縄県			
	県コード	水域 コード	地点 コード			地点名	屋我地大橋			分析担当機関名	委託		
109	47	610	51	(A)	2013								
(一般項目)													
採取月日	5/29		8/26	11/6	2/18								
採取時刻	9:59		10:00	9:44	9:34								
天候コード	02		02	02	04								
気温	(°C)		28.8	30.5	25.5	18.0							
水温	(°C)		26.5	28.8	24.0	18.0							
流量	(m ³ /s)												
採取位置コード	11		11	11	11								
採取水深	(m)		0.1	0.1	0.1	0.1							
全水深	(m)		2.5	1.8	2.7	4.5							
透明度	(m)		>2.5	>1.8	>2.7	3.0							
(生活環境項目)													
pH	8.1		8.0	8.1	8.1								
DO	(mg/l)		9.8	9.5	7.5	8.2							
BOD	(mg/l)												
COD	(mg/l)		1.6	1.6	1.7	1.8							
SS	(mg/l)												
大腸菌群数	(MPN/100ml)		1.1E+02	1.7E+03	7.9E+01	1.3E+02							
n-ヘキサン抽出物質	(mg/l)		<0.5	<0.5	<0.5	<0.5							
全窒素	(mg/l)		0.16	0.14	0.19	0.15							
全磷	(mg/l)		0.009	0.014	0.014	0.013							
(その他)													
透視度	(cm)												

(2)生活環境項目<海域>

県地点 番号	地点統一番号			類型	調査 年度	水域名	羽地内海(2)							調査担当機関名	沖縄県
	県コード	水域 コード	地点 コード			地点名	佐我屋島東							分析担当機関名	委託
110	47	610	52	(A)	2013	地点名	佐我屋島東							分析担当機関名	委託
(一般項目)															
採取月日			5/29	8/26	11/6	2/18									
採取時刻			10:39	10:35	10:21	10:10									
天候コード			02	02	02	04									
気温			(°C)	29.0	31.0	26.0	18.0								
水温			(°C)	25.5	29.5	24.7	18.0								
流量			(m ³ /s)												
採取位置コード			11	11	11	11									
採取水深			(m)	0.1	0.1	0.1	0.1								
全水深			(m)	12.0	12.0	12.2	12.0								
透明度			(m)	4.5	4.3	3.8	5.3								
(生活環境項目)															
pH			8.1	8.0	8.2	8.2									
DO			(mg/l)	9.0	9.1	8.0	8.5								
BOD			(mg/l)												
COD			(mg/l)	1.6	1.8	1.8	1.9								
SS			(mg/l)												
大腸菌群数			(MPN/100ml)	3.3E+01	1.1E+02	4.9E+01	1.7E+01								
n-ヘキサン抽出物質			(mg/l)	<0.5	<0.5	<0.5	<0.5								
全窒素			(mg/l)	0.12	0.13	0.22	0.08								
全磷			(mg/l)	0.010	0.009	0.014	0.010								
(その他)															
透視度			(cm)												

県地点 番号	地点統一番号			類型	調査 年度	水域名	羽地内海(2)							調査担当機関名	沖縄県	
	県コード	水域 コード	地点 コード			地点名	内海北水路南端							分析担当機関名	委託	
111	47	610	02	A	2013	地点名	内海北水路南端							分析担当機関名	委託	
(一般項目)																
採取月日			5/29	6/25	8/26	11/6	12/4	2/18								
採取時刻			10:33	9:05	10:30	10:16	9:55	10:03								
天候コード			02	02	02	02	02	04								
気温			(°C)	29.0	28.0	31.0	26.5	20.0	18.0							
水温			(°C)	26.0	27.5	29.0	25.0	21.5	18.5							
流量			(m ³ /s)													
採取位置コード			11	11	11	11	11	11								
採取水深			(m)	0.1	0.1	0.1	0.1	0.1	0.1							
全水深			(m)	14.0	26.0	16.0	18.0	21.5	12.0							
透明度			(m)	4.5	6.0	5.0	5.6	6.8	7.0							
(生活環境項目)																
pH			8.1	8.2	8.1	8.2	8.2	8.2								
DO			(mg/l)	9.8	7.9	7.7	7.2	8.0	8.7							
BOD			(mg/l)													
COD			(mg/l)	1.6	1.7	1.7	1.5	1.8	1.6							
SS			(mg/l)													
大腸菌群数			(MPN/100ml)	3.3E+02	2.3E+01	4.9E+01	3.3E+01	4.9E+01	2.3E+01							
n-ヘキサン抽出物質			(mg/l)	<0.5	<0.5	<0.5	<0.5	<0.5	<0.5							
全窒素			(mg/l)	0.10	0.17	0.12	0.18	0.14	0.07							
全磷			(mg/l)	0.008	0.008	0.009	0.011	0.008	0.009							
(その他)																
透視度			(cm)													

(2)生活環境項目<海域>

県地点 番号	地点統一番号			類型	調査 年度	水域名	羽地内海(2)				調査担当機関名	沖縄県			
	県コード	水域 コード	地点 コード			地点名	運天港				分析担当機関名	委 託			
112	47	610	53	(A)	2013	地点名	運天港				分析担当機関名	委 託			
(一般項目)															
採取月日	5/29		8/26		11/6		2/18								
採取時刻	10:24		10:20		10:06		9:54								
天候コード	02		02		02		04								
気 温	(°C)		29.0		31.0		26.0		18.0						
水 温	(°C)		26.0		29.0		25.0		19.0						
流 量	(m ³ /s)														
採取位置コード	11		11		11		11								
採取水深	(m)		0.1		0.1		0.1		0.1						
全水深	(m)		12.3		13.0		11.6		12.0						
透明度	(m)		9.0		8.5		7.0		7.8						
(生活環境項目)															
pH	8.1		8.1		8.2		8.2								
DO	(mg/l)		8.3		8.2		7.9		8.5						
BOD	(mg/l)														
COD	(mg/l)		1.6		1.7		1.3		1.8						
SS	(mg/l)														
大腸菌群数	(MPN/100ml)		2.3E+01		2.3E+01		3.3E+01		3.3E+01						
n-ヘキサノ抽出物質	(mg/l)		<0.5		<0.5		<0.5		<0.5						
全窒素	(mg/l)		0.18		0.22		0.19		0.07						
全磷	(mg/l)		0.013		0.006		0.011		0.008						
(その他)															
透視度	(cm)														

(2)生活環境項目<海域>

県地点 番号	地点統一番号			類型	調査 年度	水域名		糸満海域							調査担当機関名	沖縄県
	県コード	水域 コード	地点 コード			地点名	北名城									
116	47	611	51	(A)	2013											
(一般項目)																
採取月日			5/14	8/12	11/14	2/17										
採取時刻			14:25	15:15	11:00	14:25										
天候コード			04	16	04	04										
気温	(°C)		27.0	32.0	21.0	21.0										
水温	(°C)		28.5	32.5	21.5	22.1										
流量	(m ³ /s)															
採取位置コード			11	11	11	11										
採取水深	(m)		0.1	0.1	0.1	0.1										
全水深	(m)		0.2	0.2	0.3	0.2										
透明度	(m)		>0.2	>0.2	>0.3	>0.2										
(生活環境項目)																
pH			8.6	8.2	8.0	8.7										
DO	(mg/l)		12	8.5	9.7	12										
BOD	(mg/l)															
COD	(mg/l)		1.9	1.8	1.8	1.9										
SS	(mg/l)															
大腸菌群数	(MPN/100ml)		2.3E+01	2.3E+01	7.9E+01	2.3E+01										
n-ヘキサン抽出物質	(mg/l)		<0.5	<0.5	<0.5	<0.5										
全窒素	(mg/l)															
全磷	(mg/l)															
(その他)																
透視度	(cm)															

県地点 番号	地点統一番号			類型	調査 年度	水域名		糸満海域							調査担当機関名	沖縄県	
	県コード	水域 コード	地点 コード			地点名	糸満漁港										分析担当機関名
117	47	611	01	A	2013												
(一般項目)																	
採取月日			5/14	7/2	8/12	11/14	1/20	2/17									
採取時刻			9:57	10:05	10:13	9:55	9:35	9:44									
天候コード			04	02	16	04	04	04									
気温	(°C)		24.0	30.5	30.5	20.0	16.5	19.2									
水温	(°C)		23.5	30.0	30.0	23.0	19.5	18.2									
流量	(m ³ /s)																
採取位置コード			11	11	11	11	11	11									
採取水深	(m)		0.1	0.1	0.1	0.1	0.1	0.1									
全水深	(m)		6.1	9.3	6.3	5.2	6.4	5.9									
透明度	(m)		2.9	>9.3	5.4	1.8	5.6	2.2									
(生活環境項目)																	
pH			8.2	8.2	8.1	8.1	8.2	8.2									
DO	(mg/l)		7.4	7.7	7.1	7.1	7.7	8.6									
BOD	(mg/l)																
COD	(mg/l)		1.8	1.8	1.9	1.6	1.8	1.8									
SS	(mg/l)																
大腸菌群数	(MPN/100ml)		4.9E+02	3.3E+01	2.3E+03	7.9E+01	1.7E+02	4.9E+01									
n-ヘキサン抽出物質	(mg/l)		<0.5	<0.5	<0.5	<0.5	<0.5	<0.5									
全窒素	(mg/l)																
全磷	(mg/l)																
(その他)																	
透視度	(cm)																

(2)生活環境項目<海域>

県地点 番号	地点統一番号			類型	調査 年度	水域名	糸満海域		調査担当機関名				沖縄県		
	県コード	水域 コード	地点 コード			地点名	潮平地先		分析担当機関名				委託		
118	47	611	52	(A)	2013	地点名	潮平地先								
(一般項目)															
採取月日				5/14	8/12	11/14	2/17								
採取時刻				15:10	16:17	10:30	15:02								
天候コード				04	16	04	04								
気 温 (°C)				27.8	28.0	19.0	21.0								
水 温 (°C)				28.0	30.5	23.0	20.1								
流 量 (m ³ /s)															
採取位置コード				11	11	11	11								
採取水深 (m)				0.1	0.1	0.1	0.1								
全水深 (m)				0.2	0.1	0.4	0.2								
透明度 (m)				>0.2	>0.1	>0.4	>0.2								
(生活環境項目)															
pH				8.7	8.9	8.1	8.4								
DO (mg/l)				15	9.8	9.3	10								
BOD (mg/l)															
COD (mg/l)				2.1	2.4	2.6	2.2								
SS (mg/l)															
大腸菌群数 (MPN/100ml)				4.9E+02	7.9E+01	1.3E+03	3.3E+01								
n-ヘキサン抽出物質 (mg/l)				<0.5	<0.5	<0.5	<0.5								
全窒素 (mg/l)															
全磷 (mg/l)															
(その他)															
透視度 (cm)															

県地点 番号	地点統一番号			類型	調査 年度	水域名	糸満海域		調査担当機関名				沖縄県		
	県コード	水域 コード	地点 コード			地点名	糸満漁港沖		分析担当機関名				委託		
120	47	611	02	A	2013	地点名	糸満漁港沖								
(一般項目)															
採取月日				5/14	7/2	8/12	11/14	1/20	2/17						
採取時刻				9:41	9:48	9:50	9:37	9:20	9:31						
天候コード				04	02	16	04	04	04						
気 温 (°C)				23.0	29.0	29.5	20.2	17.0	19.2						
水 温 (°C)				23.5	28.5	30.0	24.0	21.5	20.0						
流 量 (m ³ /s)															
採取位置コード				11	11	11	11	11	11						
採取水深 (m)				0.1	0.1	0.1	0.1	0.1	0.1						
全水深 (m)				23.8	23.6	23.6	23.0	23.0	24.3						
透明度 (m)				21.0	21.8	>23.6	21.9	20.4	20.0						
(生活環境項目)															
pH				8.2	8.2	8.2	8.2	8.2	8.2						
DO (mg/l)				7.6	7.4	7.1	7.3	8.0	7.1						
BOD (mg/l)															
COD (mg/l)				1.5	1.2	1.8	1.7	1.8	1.7						
SS (mg/l)															
大腸菌群数 (MPN/100ml)				7.9E+01	2.3E+01	1.3E+01	2.3E+01	2.3E+01	1.3E+01						
n-ヘキサン抽出物質 (mg/l)				<0.5	<0.5	<0.5	<0.5	<0.5	<0.5						
全窒素 (mg/l)															
全磷 (mg/l)															
(その他)															
透視度 (cm)															

(2)生活環境項目<海域>

県地点 番号	地点統一番号			類型	調査 年度	水域名	糸満海域						調査担当機関名	沖縄県
	県コード	水域 コード	地点 コード			地点名	岡波岩東						分析担当機関名	委託
121	47	611	03	A	2013	地点名	岡波岩東						分析担当機関名	委託
(一般項目)														
採取月日			5/14	7/2	8/12	11/14	1/20	2/17						
採取時刻			9:27	9:35	9:37	9:26	9:10	9:19						
天候コード			04	02	16	04	04	04						
気温			(°C)	22.8	29.0	29.0	20.2	16.8	19.2					
水温			(°C)	23.0	28.5	29.5	24.8	21.3	20.0					
流量			(m ³ /s)											
採取位置コード			11	11	11	11	11	11						
採取水深			(m)	0.1	0.1	0.1	0.1	0.1						
全水深			(m)	12.6	16.8	17.4	16.0	16.5	18.6					
透明度			(m)	>12.6	>16.8	>17.4	>16.0	>16.5	>18.6					
(生活環境項目)														
pH				8.2	8.2	8.2	8.2	8.2	8.2					
DO			(mg/l)	7.0	7.3	7.3	7.3	8.4	8.2					
BOD			(mg/l)											
COD			(mg/l)	1.6	1.9	1.8	1.9	1.7	1.8					
SS			(mg/l)											
大腸菌群数			(MPN/100ml)	1.3E+02	2.3E+01	2.3E+01	3.3E+01	2.3E+01	2.3E+01					
n-ヘキサン抽出物質			(mg/l)	<0.5	<0.5	<0.5	<0.5	<0.5	<0.5					
全窒素			(mg/l)											
全磷			(mg/l)											
(その他)														
透視度			(cm)											

県地点 番号	地点統一番号			類型	調査 年度	水域名	糸満海域						調査担当機関名	沖縄県
	県コード	水域 コード	地点 コード			地点名	糸満漁港南						分析担当機関名	委託
122	47	611	55	(A)	2013	地点名	糸満漁港南						分析担当機関名	委託
(一般項目)														
採取月日			5/14	8/12	11/14	2/17								
採取時刻			9:47	10:00	9:43	9:36								
天候コード			04	16	04	04								
気温			(°C)	23.5	29.5	20.0	19.2							
水温			(°C)	23.2	29.5	23.8	20.0							
流量			(m ³ /s)											
採取位置コード			11	11	11	11								
採取水深			(m)	0.1	0.1	0.1	0.1							
全水深			(m)	18.2	12.6	12.0	12.1							
透明度			(m)	>18.2	>12.6	>12.0	>12.1							
(生活環境項目)														
pH				8.2	8.2	8.2	8.2							
DO			(mg/l)	7.1	7.0	7.2	8.0							
BOD			(mg/l)											
COD			(mg/l)	1.7	1.8	1.8	1.9							
SS			(mg/l)											
大腸菌群数			(MPN/100ml)	3.3E+02	2.3E+01	3.3E+01	4.9E+01							
n-ヘキサン抽出物質			(mg/l)	<0.5	<0.5	<0.5	<0.5							
全窒素			(mg/l)											
全磷			(mg/l)											
(その他)														
透視度			(cm)											

(2)生活環境項目<海域>

県地点 番号	地点統一番号			類型	調査 年度	水域名		恩納海域							調査担当機関名	沖縄県
	県コード	水域 コード	地点 コード			地点名	伊武部海岸地先							分析担当機関名		
140	47	612	01	A	2013											
(一般項目)																
採取月日			5/28	7/23	9/11	11/27	1/28	3/12								
採取時刻			9:46	8:55	10:16	9:52	9:25	9:53								
天候コード			02	02	02	02	02	04								
気温			(°C)	27.6	30.5	29.0	20.0	18.7	19.0							
水温			(°C)	24.2	29.5	28.0	22.6	20.7	20.0							
流量			(m ³ /s)													
採取位置コード			11	11	11	11	11	11								
採取水深			(m)	0.1	0.1	0.1	0.1	0.1								
全水深			(m)	2.6	2.5	2.5	1.6	6.0	5.1							
透明度			(m)	>2.6	>2.5	>2.5	>1.6	>6.0	>5.1							
(生活環境項目)																
pH				8.1	8.1	8.1	8.2	8.2	8.2							
DO			(mg/l)	7.8	7.6	6.9	8.4	7.9	8.8							
BOD			(mg/l)													
COD			(mg/l)	1.4	1.8	1.4	1.4	1.6	1.9							
SS			(mg/l)													
大腸菌群数			(MPN/100ml)	7.9E+01	2.3E+01	2.3E+01	4.9E+01	2.3E+01	3.3E+01							
n-ヘキサン抽出物質			(mg/l)	<0.5	<0.5	<0.5	<0.5	<0.5	<0.5							
全窒素			(mg/l)													
全磷			(mg/l)													
(その他)																
透視度			(cm)													

県地点 番号	地点統一番号			類型	調査 年度	水域名		恩納海域							調査担当機関名	沖縄県
	県コード	水域 コード	地点 コード			地点名	安富祖海岸地先							分析担当機関名		
141	47	612	51	(A)	2013											
(一般項目)																
採取月日			5/28	9/11	11/27	3/12										
採取時刻			10:06	10:39	10:15	10:08										
天候コード			02	02	02	04										
気温			(°C)	27.6	29.0	21.5	19.0									
水温			(°C)	24.6	28.5	24.0	19.5									
流量			(m ³ /s)													
採取位置コード			11	11	11	11										
採取水深			(m)	0.1	0.1	0.1	0.1									
全水深			(m)	4.6	5.2	3.8	3.1									
透明度			(m)	>4.6	>5.2	>3.8	>3.1									
(生活環境項目)																
pH				8.1	8.1	8.2	8.2									
DO			(mg/l)	7.8	7.2	7.9	9.5									
BOD			(mg/l)													
COD			(mg/l)	1.7	1.8	1.5	1.9									
SS			(mg/l)													
大腸菌群数			(MPN/100ml)	7.9E+01	3.3E+01	2.3E+01	1.7E+02									
n-ヘキサン抽出物質			(mg/l)	<0.5	<0.5	<0.5	<0.5									
全窒素			(mg/l)													
全磷			(mg/l)													
(その他)																
透視度			(cm)													

(2)生活環境項目<海域>

県地点 番号	地点統一番号			類型	調査 年度	水域名	恩納海域							調査担当機関名	沖縄県	
	県コード	水域 コード	地点 コード			地点名	恩納漁港地先							分析担当機関名	委託	
142	47	612	02	A	2013	地点名	恩納漁港地先							分析担当機関名	委託	
(一般項目)																
採取月日				5/28	7/23	9/11	11/27	1/28	3/12							
採取時刻				10:20	9:20	10:54	10:28	10:02	10:19							
天候コード				02	02	02	02	02	04							
気温 (°C)				27.8	31.0	29.0	22.0	19.9	19.1							
水温 (°C)				24.1	29.0	28.5	24.0	20.2	20.0							
流量 (m ³ /s)																
採取位置コード				11	11	11	11	11	11							
採取水深 (m)				0.1	0.1	0.1	0.1	0.1	0.1							
全水深 (m)				4.7	4.9	5.3	5.4	6.0	5.7							
透明度 (m)				>4.7	>4.9	>5.3	>5.4	>6.0	>5.7							
(生活環境項目)																
pH				8.1	8.1	8.1	8.2	8.2	8.2							
DO (mg/l)				8.1	8.4	6.5	8.1	7.6	8.4							
BOD (mg/l)																
COD (mg/l)				1.7	1.8	1.8	1.6	1.9	1.7							
SS (mg/l)																
大腸菌群数 (MPN/100ml)				7.9E+01	1.4E+02	1.7E+02	2.3E+01	2.3E+01	1.3E+02							
n-ヘキサン抽出物質 (mg/l)				<0.5	<0.5	<0.5	<0.5	<0.5	<0.5							
全窒素 (mg/l)																
全磷 (mg/l)																
(その他)																
透視度 (cm)																

県地点 番号	地点統一番号			類型	調査 年度	水域名	恩納海域							調査担当機関名	沖縄県	
	県コード	水域 コード	地点 コード			地点名	屋嘉田海岸地先							分析担当機関名	委託	
143	47	612	52	(A)	2013	地点名	屋嘉田海岸地先							分析担当機関名	委託	
(一般項目)																
採取月日				5/28	9/11	11/27	3/12									
採取時刻				10:34	11:09	10:48	10:39									
天候コード				02	02	02	04									
気温 (°C)				28.0	29.0	22.5	19.0									
水温 (°C)				24.8	28.5	24.0	19.5									
流量 (m ³ /s)																
採取位置コード				11	11	11	11									
採取水深 (m)				0.1	0.1	0.1	0.1									
全水深 (m)				3.0	2.6	2.6	3.7									
透明度 (m)				>3.0	>2.6	>2.6	>3.7									
(生活環境項目)																
pH				8.2	8.1	8.3	8.2									
DO (mg/l)				8.2	7.0	8.7	8.6									
BOD (mg/l)																
COD (mg/l)				1.4	1.6	1.5	1.8									
SS (mg/l)																
大腸菌群数 (MPN/100ml)				2.3E+01	2.3E+01	2.3E+01	2.3E+01									
n-ヘキサン抽出物質 (mg/l)				<0.5	<0.5	<0.5	<0.5									
全窒素 (mg/l)																
全磷 (mg/l)																
(その他)																
透視度 (cm)																

(2)生活環境項目<海域>

県地点 番号	地点統一番号			類型	調査 年度	水域名	恩納海域							調査担当機関名	沖縄県
	県コード	水域 コード	地点 コード			地点名	谷茶地先							分析担当機関名	委託
144	47	612	53	(A)	2013	地点名	谷茶地先							分析担当機関名	委託
(一般項目)															
採取月日			5/28	9/11	11/27	3/12									
採取時刻			10:42	11:18	10:56	10:46									
天候コード			02	02	02	04									
気温	(°C)		28.7	30.0	24.0	19.0									
水温	(°C)		24.5	28.0	23.7	19.5									
流量	(m ³ /s)														
採取位置コード			11	11	11	11									
採取水深	(m)		0.1	0.1	0.1	0.1									
全水深	(m)		3.4	4.8	2.7	1.2									
透明度	(m)		>3.4	>4.8	>2.7	>1.2									
(生活環境項目)															
pH			8.1	8.2	8.2	8.2									
DO	(mg/l)		8.0	7.4	8.6	9.0									
BOD	(mg/l)														
COD	(mg/l)		1.6	1.8	1.2	1.6									
SS	(mg/l)														
大腸菌群数	(MPN/100ml)		2.3E+01	2.3E+01	2.3E+01	2.3E+01									
n-ヘキサン抽出物質	(mg/l)		<0.5	<0.5	<0.5	<0.5									
全窒素	(mg/l)														
全磷	(mg/l)														
(その他)															
透視度	(cm)														

県地点 番号	地点統一番号			類型	調査 年度	水域名	恩納海域							調査担当機関名	沖縄県
	県コード	水域 コード	地点 コード			地点名	富着海岸地先							分析担当機関名	委託
145	47	612	03	A	2013	地点名	富着海岸地先							分析担当機関名	委託
(一般項目)															
採取月日			5/28	7/23	9/11	11/27	1/28	3/12							
採取時刻			10:54	9:49	11:31	11:08	10:30	11:00							
天候コード			02	02	02	02	02	04							
気温	(°C)		28.6	31.5	30.0	24.0	19.2	19.0							
水温	(°C)		25.3	30.0	29.0	24.0	19.8	19.5							
流量	(m ³ /s)														
採取位置コード			11	11	11	11	11	11							
採取水深	(m)		0.1	0.1	0.1	0.1	0.1	0.1							
全水深	(m)		2.1	1.8	2.3	1.9	1.2	1.2							
透明度	(m)		>2.1	>1.8	>2.3	>1.9	>1.2	>1.2							
(生活環境項目)															
pH			8.2	8.1	8.2	8.3	8.1	8.3							
DO	(mg/l)		8.1	8.4	7.9	8.9	8.1	9.7							
BOD	(mg/l)														
COD	(mg/l)		1.7	1.7	1.7	1.1	1.6	1.7							
SS	(mg/l)														
大腸菌群数	(MPN/100ml)		4.9E+01	2.3E+01	1.3E+02	2.3E+01	1.1E+02	2.3E+01							
n-ヘキサン抽出物質	(mg/l)		<0.5	<0.5	<0.5	<0.5	<0.5	<0.5							
全窒素	(mg/l)														
全磷	(mg/l)														
(その他)															
透視度	(cm)														

(2)生活環境項目<海域>

県地点 番号	地点統一番号			類型	調査 年度	水域名	恩納海域							調査担当機関名	沖縄県
	県コード	水域 コード	地点 コード			地点名	仲泊海岸地先							分析担当機関名	委託
146	47	612	54	(A)	2013	地点名	仲泊海岸地先							分析担当機関名	委託
(一般項目)															
採取月日			5/28	9/11	11/27	3/12									
採取時刻			11:06	11:57	11:19	11:15									
天候コード			02	02	02	04									
気温	(°C)		29.1	30.5	24.0	19.0									
水温	(°C)		24.4	29.0	24.0	19.7									
流量	(m ³ /s)														
採取位置コード			11	11	11	11									
採取水深	(m)		0.1	0.1	0.1	0.1									
全水深	(m)		2.6	2.8	2.6	5.5									
透明度	(m)		>2.6	>2.8	>2.6	>5.5									
(生活環境項目)															
pH			8.1	8.1	8.2	8.2									
DO	(mg/l)		8.2	7.2	8.4	8.8									
BOD	(mg/l)														
COD	(mg/l)		1.4	1.6	1.2	1.8									
SS	(mg/l)														
大腸菌群数	(MPN/100ml)		4.9E+01	2.0E+00	2.3E+01	2.3E+01									
n-ヘキサン抽出物質	(mg/l)		<0.5	<0.5	<0.5	<0.5									
全窒素	(mg/l)														
全磷	(mg/l)														
(その他)															
透視度	(cm)														

県地点 番号	地点統一番号			類型	調査 年度	水域名	恩納海域							調査担当機関名	沖縄県
	県コード	水域 コード	地点 コード			地点名	長浜海岸地先							分析担当機関名	委託
147	47	612	04	A	2013	地点名	長浜海岸地先							分析担当機関名	委託
(一般項目)															
採取月日			5/28	7/23	9/11	11/27	1/28	3/12							
採取時刻			11:32	10:15	12:25	11:44	11:05	11:36							
天候コード			02	02	02	02	02	04							
気温	(°C)		28.2	31.5	31.0	24.0	19.2	19.0							
水温	(°C)		24.9	30.0	28.5	24.0	20.2	20.0							
流量	(m ³ /s)														
採取位置コード			11	11	11	11	11	11							
採取水深	(m)		0.1	0.1	0.1	0.1	0.1	0.1							
全水深	(m)		10.6	12.8	14.2	10.8	14.0	1.7							
透明度	(m)		>10.6	>12.8	>14.2	>10.8	>14.0	>1.7							
(生活環境項目)															
pH			8.1	8.1	8.2	8.3	8.2	8.2							
DO	(mg/l)		8.9	8.5	7.9	9.0	8.0	9.1							
BOD	(mg/l)														
COD	(mg/l)		1.7	1.5	1.5	0.8	1.7	1.7							
SS	(mg/l)														
大腸菌群数	(MPN/100ml)		4.9E+01	3.3E+01	2.0E+00	2.3E+01	2.3E+01	2.3E+01							
n-ヘキサン抽出物質	(mg/l)		<0.5	<0.5	<0.5	<0.5	<0.5	<0.5							
全窒素	(mg/l)														
全磷	(mg/l)														
(その他)															
透視度	(cm)														

(2)生活環境項目<海域>

県地点 番号	地点統一番号			類型	調査 年度	水域名	伊佐海域							調査担当機関名	沖縄県		
	県コード	水域 コード	地点 コード			地点名	残波岬南							分析担当機関名	委託		
151	47	704	01	—	2013												
(一般項目)																	
採取月日				7/31	2/24												
採取時刻				9:17	9:05												
天候コード				02	02												
気 温 (°C)				26.9	18.8												
水 温 (°C)				30.1	20.0												
流 量 (m ³ /s)																	
採取位置コード				11	11												
採取水深 (m)				0.1	0.1												
全水深 (m)				19.8	21.0												
透明度 (m)				>19.8	>21.0												
(生活環境項目)																	
pH				8.1	8.2												
DO (mg/l)				7.0	8.4												
BOD (mg/l)																	
COD (mg/l)				1.6	1.5												
SS (mg/l)																	
大腸菌群数 (MPN/100ml)				2.3E+01	2.3E+01												
n-ヘキサン抽出物質 (mg/l)				<0.5	<0.5												
全窒素 (mg/l)																	
全磷 (mg/l)																	
(その他)																	
透視度 (cm)																	

県地点 番号	地点統一番号			類型	調査 年度	水域名	伊佐海域							調査担当機関名	沖縄県		
	県コード	水域 コード	地点 コード			地点名	比謝川河口北							分析担当機関名	委託		
152	47	704	02	—	2013												
(一般項目)																	
採取月日				7/31	2/24												
採取時刻				9:37	9:21												
天候コード				02	02												
気 温 (°C)				30.5	18.8												
水 温 (°C)				30.1	19.5												
流 量 (m ³ /s)																	
採取位置コード				11	11												
採取水深 (m)				0.1	0.1												
全水深 (m)				12.1	10.3												
透明度 (m)				>12.1	>10.3												
(生活環境項目)																	
pH				8.1	8.2												
DO (mg/l)				6.4	8.3												
BOD (mg/l)																	
COD (mg/l)				1.7	1.8												
SS (mg/l)																	
大腸菌群数 (MPN/100ml)				2.3E+01	2.3E+01												
n-ヘキサン抽出物質 (mg/l)				<0.5	<0.5												
全窒素 (mg/l)																	
全磷 (mg/l)																	
(その他)																	
透視度 (cm)																	

(2)生活環境項目<海域>

県地点 番号	地点統一番号			類型	調査 年度	水域名	伊佐海域	調査担当機関名	沖縄県
	県コード	水域 コード	地点 コード			地点名			
153	47	704	03	—	2013	地点名	比謝川河口南		
(一般項目)									
採取月日	7/31		2/24						
採取時刻	9:46		9:27						
天候コード	02		02						
気温	(°C)		30.7 18.8						
水温	(°C)		30.2 19.8						
流量	(m ³ /s)								
採取位置コード	11		11						
採取水深	(m)		0.1 0.1						
全水深	(m)		12.1 12.4						
透明度	(m)		8.4 >12.4						
(生活環境項目)									
pH	8.2		8.2						
DO	(mg/l)		7.2 8.6						
BOD	(mg/l)								
COD	(mg/l)		1.8 1.7						
SS	(mg/l)								
大腸菌群数	(MPN/100ml)		3.3E+01 3.3E+01						
n-ヘキサン抽出物質	(mg/l)		<0.5 <0.5						
全窒素	(mg/l)								
全磷	(mg/l)								
(その他)									
透視度	(cm)								

県地点 番号	地点統一番号			類型	調査 年度	水域名	伊佐海域	調査担当機関名	沖縄県
	県コード	水域 コード	地点 コード			地点名			
154	47	704	04	—	2013	地点名	水釜地先		
(一般項目)									
採取月日	7/31		2/24						
採取時刻	10:00		9:36						
天候コード	02		02						
気温	(°C)		29.5 19.0						
水温	(°C)		30.4 19.5						
流量	(m ³ /s)								
採取位置コード	11		11						
採取水深	(m)		0.1 0.1						
全水深	(m)		19.8 19.6						
透明度	(m)		10 >19.6						
(生活環境項目)									
pH	8.2		8.2						
DO	(mg/l)		8.2 8.1						
BOD	(mg/l)								
COD	(mg/l)		1.6 1.7						
SS	(mg/l)								
大腸菌群数	(MPN/100ml)		2.3E+01 1.7E+02						
n-ヘキサン抽出物質	(mg/l)		<0.5 <0.5						
全窒素	(mg/l)								
全磷	(mg/l)								
(その他)									
透視度	(cm)								

(2)生活環境項目<海域>

県地点 番号	地点統一番号			類型	調査 年度	水域名	伊佐海域				調査担当機関名	沖縄県		
	県コード	水域 コード	地点 コード			地点名	砂辺地先				分析担当機関名	委託		
155	47	704	05	—	2013	地点名	砂辺地先				分析担当機関名	委託		
(一般項目)														
採取月日				7/31	2/24									
採取時刻				10:15	9:43									
天候コード				02	02									
気 温 (°C)				30.4	19.2									
水 温 (°C)				30.4	19.8									
流 量 (m ³ /s)														
採取位置コード				11	11									
採取水深 (m)				0.1	0.1									
全水深 (m)				23.2	23.2									
透明度 (m)				9.9	20.1									
(生活環境項目)														
pH				8.2	8.2									
DO (mg/l)				8.1	8.1									
BOD (mg/l)														
COD (mg/l)				1.9	1.4									
SS (mg/l)														
大腸菌群数 (MPN/100ml)				2.3E+01	3.3E+01									
n-ヘキサン抽出物質 (mg/l)				<0.5	<0.5									
全窒素 (mg/l)														
全磷 (mg/l)														
(その他)														
透視度 (cm)														

県地点 番号	地点統一番号			類型	調査 年度	水域名	伊佐海域				調査担当機関名	沖縄県		
	県コード	水域 コード	地点 コード			地点名	白比川地先				分析担当機関名	委託		
156	47	704	06	—	2013	地点名	白比川地先				分析担当機関名	委託		
(一般項目)														
採取月日				7/31	2/24									
採取時刻				10:35	9:50									
天候コード				02	02									
気 温 (°C)				30.0	19.2									
水 温 (°C)				30.3	19.6									
流 量 (m ³ /s)														
採取位置コード				11	11									
採取水深 (m)				0.1	0.1									
全水深 (m)				27.1	9.1									
透明度 (m)				>27.1	>9.1									
(生活環境項目)														
pH				8.2	8.2									
DO (mg/l)				8.3	8.7									
BOD (mg/l)														
COD (mg/l)				1.4	1.8									
SS (mg/l)														
大腸菌群数 (MPN/100ml)				2.3E+01	7.9E+01									
n-ヘキサン抽出物質 (mg/l)				<0.5	<0.5									
全窒素 (mg/l)														
全磷 (mg/l)														
(その他)														
透視度 (cm)														

(2)生活環境項目<海域>

県地点 番号	地点統一番号			類型	調査 年度	水域名	伊佐海域	調査担当機関名	沖縄県
	県コード	水域 コード	地点 コード			地点名			
157	47	704	07	—	2013	地点名	大山池先		
(一般項目)									
採取月日				7/31	2/24				
採取時刻				11:07	9:58				
天候コード				02	02				
気 温 (°C)				30.5	19.2				
水 温 (°C)				29.9	19.5				
流 量 (m ³ /s)									
採取位置コード				11	11				
採取水深 (m)				0.1	0.1				
全水深 (m)				8.1	9.2				
透明度 (m)				>8.1	>9.2				
(生活環境項目)									
pH				8.2	8.2				
DO (mg/l)				7.1	8.5				
BOD (mg/l)									
COD (mg/l)				1.5	1.4				
SS (mg/l)									
大腸菌群数 (MPN/100ml)				2.3E+01	4.9E+01				
n-ヘキサン抽出物質 (mg/l)				<0.5	<0.5				
全窒素 (mg/l)									
全磷 (mg/l)									
(その他)									
透視度 (cm)									

県地点 番号	地点統一番号			類型	調査 年度	水域名	伊佐海域	調査担当機関名	沖縄県
	県コード	水域 コード	地点 コード			地点名			
158	47	704	08	—	2013	地点名	沖電池先		
(一般項目)									
採取月日				7/31	2/24				
採取時刻				11:55	10:30				
天候コード				02	02				
気 温 (°C)				30.0	19.2				
水 温 (°C)				29.5	19.8				
流 量 (m ³ /s)									
採取位置コード				11	11				
採取水深 (m)				0.1	0.1				
全水深 (m)				8.7	12.4				
透明度 (m)				>8.7	>12.4				
(生活環境項目)									
pH				8.2	8.2				
DO (mg/l)				7.0	8.2				
BOD (mg/l)									
COD (mg/l)				1.6	1.7				
SS (mg/l)									
大腸菌群数 (MPN/100ml)				2.3E+01	1.3E+02				
n-ヘキサン抽出物質 (mg/l)				<0.5	<0.5				
全窒素 (mg/l)									
全磷 (mg/l)									
(その他)									
透視度 (cm)									

(2)生活環境項目<海域>

県地点 番号	地点統一番号			類型	調査 年度	水域名	伊佐海域	調査担当機関名	沖縄県
	県コード	水域 コード	地点 コード			地点名			
159	47	704	09	—	2013	地点名	港川地先		
(一般項目)									
採取月日				7/31	2/24				
採取時刻				11:43	10:20				
天候コード				02	02				
気温				(°C)	29.5	19.2			
水温				(°C)	30.0	19.6			
流量				(m ³ /s)					
採取位置コード				11	11				
採取水深				(m)	0.1	0.1			
全水深				(m)	14.1	16.9			
透明度				(m)	>14.1	>16.9			
(生活環境項目)									
pH				8.2	8.2				
DO				(mg/l)	7.5	8.7			
BOD				(mg/l)					
COD				(mg/l)	1.8	1.7			
SS				(mg/l)					
大腸菌群数				(MPN/100ml)	4.5E+00	3.3E+01			
n-ヘキサン抽出物質				(mg/l)	<0.5	<0.5			
全窒素				(mg/l)					
全磷				(mg/l)					
(その他)									
透視度				(cm)					

県地点 番号	地点統一番号			類型	調査 年度	水域名	伊佐海域	調査担当機関名	沖縄県
	県コード	水域 コード	地点 コード			地点名			
160	47	704	10	—	2013	地点名	キャンプキンザー地先		
(一般項目)									
採取月日				7/31	2/24				
採取時刻				11:29	10:15				
天候コード				02	02				
気温				(°C)	30.2	19.2			
水温				(°C)	29.8	19.5			
流量				(m ³ /s)					
採取位置コード				11	11				
採取水深				(m)	0.1	0.1			
全水深				(m)	12.5	11.8			
透明度				(m)	>12.5	>11.8			
(生活環境項目)									
pH				8.2	8.2				
DO				(mg/l)	7.4	8.5			
BOD				(mg/l)					
COD				(mg/l)	1.5	1.6			
SS				(mg/l)					
大腸菌群数				(MPN/100ml)	1.3E+01	3.3E+01			
n-ヘキサン抽出物質				(mg/l)	<0.5	<0.5			
全窒素				(mg/l)					
全磷				(mg/l)					
(その他)									
透視度				(cm)					

II 地 下 水

Ⅱ 地下水

1 目的

水質汚濁防止法（昭和 45 年法律第 138 号）第 15 条の規定に基づき、地下水の水質汚濁状況の常時監視を行う。

2 測定区分

（1）概況調査（6市町村6地点）

- ①目的：地域の全体的な地下水質の状況把握
- ②調査方法：県内市町村を6グループに分け、6年で一巡する計画で実施
- ③調査項目：人の健康の保護に関する項目（カドミウム等28項目）
- ④H25年度の調査対象市町村
渡嘉敷村、座間味村、渡名喜村、石垣市、竹富町、与那国町

（2）継続監視調査（11市町村14地点）

- ①目的：概況調査等により確認された汚染の継続的な監視
- ②調査方法：環境基準を超過した項目があった測定地点の調査
- ③調査項目：環境基準を超過した項目
- ④調査対象市町村
浦添市（2地点）、豊見城市、沖縄市、西原町、北谷町、嘉手納町、読谷村、うるま市（3地点）、恩納村、宮古島市、石垣市

3 調査期間：平成 25 年 7 月～平成 25 年 12 月

4 測定項目（28項目）

カドミウム、全シアン、鉛、六価クロム、砒素、総水銀、アルキル水銀、PCB、ジクロロメタン、四塩化炭素、1,2-ジクロロエタン、1,1-ジクロロエチレン、1,2-ジクロロエチレン、1,1,1-トリクロロエタン、1,1,2-トリクロロエタン、トリクロロエチレン、テトラクロロエチレン、1,3-ジクロロプロペン、チウラム、シマジン、チオベンカルブ、ベンゼン、セレン、硝酸性窒素及び亜硝酸性窒素、ふっ素、ほう素、塩化ビニルモノマー、1,4-ジオキサン

5 測定結果の評価方法：地下水の水質汚濁に係る環境基準（平成 9 年環境庁告示第 10 号）による。

6 調査機関：沖縄県

7 調査結果の概要

(1) 概況調査

全調査地点において、環境基準を達成した。

(2) 継続監視調査

① 砒素

8地点で測定した結果、6地点（浦添市屋富祖、浦添市当山、沖縄市与儀、北谷町桑江、読谷村楚辺、うるま市与那城屋慶名）で環境基準を超過した。

② 総水銀・アルキル水銀

1地点で測定した結果、不検出であった。

③ トリクロロエチレン

4地点で測定した結果、1地点で検出されたが、環境基準を満たしていた。

④ テトラクロロエチレン

4地点で測定した結果、1地点で検出されたが、環境基準を満たしていた。

⑤ 1,1,1-トリクロロエタン

4地点で測定した結果、全地点において不検出であった。

⑥ 1,2-ジクロロエタン

1地点で測定した結果、不検出であった。

⑦ 塩化ビニルモノマー

4地点で測定した結果、1地点で検出されたが、環境基準を満たしていた。

⑧ ほう素

1地点で測定した結果、環境基準を超過した。

⑨ 硝酸性窒素及び亜硝酸性窒素

1地点で測定した結果、検出されたが環境基準を満たしていた。

8 地下水水質測定結果

(1)概況調査

(単位：mg/L)

市 町 村 名		渡嘉敷村	座間味村	渡名喜村	石垣市	竹富町	与那国町
地 区 名		小嶺後原	阿真	—	石垣	西表島	与那国
採 水 年 月 日		H25.8.13	H25.8.8	H25.8.9	H25.11.11	H25.11.14	H25.11.12
pH	環境基準値	6.1	7.2	7.5	7.7	7.4	7.6
	カドミウム	0.003以下	不検出	不検出	不検出	不検出	不検出
全シアン	検出されないこと	不検出	不検出	不検出	不検出	不検出	不検出
鉛	0.01以下	不検出	不検出	不検出	不検出	不検出	不検出
六価クロム	0.05以下	不検出	不検出	不検出	0.005	0.006	不検出
砒素	0.01以下	不検出	不検出	0.006	不検出	不検出	不検出
総水銀	0.0005以下	不検出	不検出	不検出	不検出	不検出	不検出
アルキル水銀	検出されないこと	不検出	不検出	不検出	不検出	不検出	不検出
PCB	検出されないこと	不検出	不検出	不検出	不検出	不検出	不検出
ジクロロメタン	0.02以下	不検出	不検出	不検出	不検出	不検出	不検出
四塩化炭素	0.002以下	不検出	不検出	不検出	不検出	不検出	不検出
塩化ビニルモノマー	0.002以下	不検出	不検出	不検出	不検出	不検出	不検出
1,2-ジクロロエタン	0.004以下	不検出	不検出	不検出	不検出	不検出	不検出
1,1-ジクロロエチレン	0.1以下	不検出	不検出	不検出	不検出	不検出	不検出
1,2-ジクロロエチレン	0.04以下	不検出	不検出	不検出	不検出	不検出	不検出
1,1,1-トリクロロエタン(MC)	1以下	不検出	不検出	不検出	不検出	不検出	不検出
1,1,2-トリクロロエタン	0.006以下	不検出	不検出	不検出	不検出	不検出	不検出
トリクロロエチレン(TCE)	0.03以下	不検出	不検出	不検出	不検出	不検出	不検出
テトラクロロエチレン(PCE)	0.01以下	不検出	不検出	不検出	不検出	不検出	不検出
1,3-ジクロロプロペン	0.002以下	不検出	不検出	不検出	不検出	不検出	不検出
チウラム	0.006以下	不検出	不検出	不検出	不検出	不検出	不検出
シマジン	0.003以下	不検出	不検出	不検出	不検出	不検出	不検出
チオベンカルブ	0.02以下	不検出	不検出	不検出	不検出	不検出	不検出
ベンゼン	0.01以下	不検出	不検出	不検出	不検出	不検出	不検出
セレン	0.01以下	不検出	不検出	不検出	不検出	0.002	不検出
硝酸性窒素及び亜硝酸性窒素	10以下	不検出	不検出	0.64	1.26	3.77	1.70
ふっ素	0.8以下	不検出	0.29	0.10	不検出	不検出	不検出
ほう素	1以下	0.03	0.06	0.05	0.02	不検出	不検出
1,4-ジオキサン	0.05以下	不検出	不検出	不検出	不検出	不検出	不検出

(2) 継続監視調査

(単位：mg/L)

市町村	字 井戸番号	項目	砒素	総水銀	アルキル 水銀	トリクロ ロエチレン	テトラクロ ロエチレン	1,1,1-トリ クロロエタ ン	塩化ビニ ルモノ マー	1,2-ジク ロロエタン	ほう素	硝酸性窒 素及び亜 硝酸性窒 素
			基準値 採水日	0.01 以下	0.0005 以下	検出されな いこと	0.03 以下	0.01 以下	1以下	0.002 以下	0.004 以下	1以下
浦添市	屋富祖 000100	H25.8.6	0.10	—	—	—	—	—	—	—	—	—
	当山 000100	H25.8.6	0.034	—	—	—	—	—	—	—	—	—
豊見城市	高嶺 010100	H25.8.6	—	—	—	不検出	不検出	不検出	不検出	—	—	—
沖縄市	与儀 000100	H25.8.1	0.041	—	—	—	—	—	—	—	—	—
西原町	小那覇 000100	H25.12.10	—	—	—	不検出	不検出	不検出	0.0007	不検出	—	—
北谷町	桑江 000100	H25.8.6	0.028	—	—	—	—	—	—	—	—	—
嘉手納町	屋良 010100	H25.8.6	—	—	—	0.0092	0.0013	不検出	不検出	—	—	—
読谷村	楚辺 000400	H25.7.17	0.020	—	—	—	—	—	—	—	3.7	—
うるま市	石川 000200	H25.8.1	0.005	—	—	—	—	—	—	—	—	—
	石川嘉手苅 000100	H25.9.3	—	不検出	—	—	—	—	—	—	—	—
	与那城屋慶名 000100	H25.8.1	0.015	—	—	—	—	—	—	—	—	—
恩納村	谷茶 000300	H25.8.1	0.002	—	—	—	—	—	—	—	—	—
宮古島市	伊良部仲地 000100	H25.8.27	—	—	—	—	—	—	—	—	—	9.7
石垣市	登野城 000100	H25.9.2	—	—	—	不検出	不検出	不検出	不検出	—	—	—

* 網掛けは基準超過

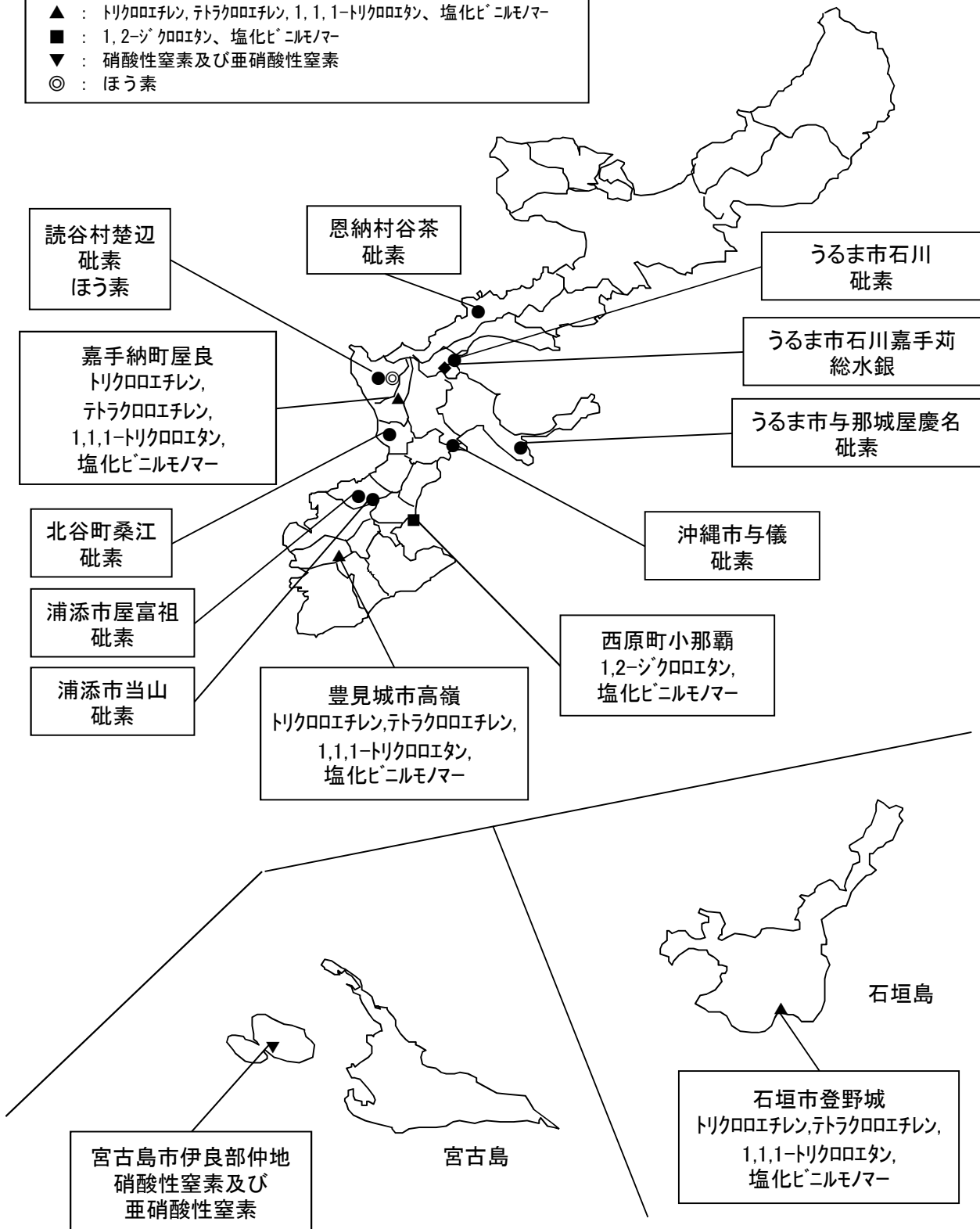
* 測定結果は年間平均値(読谷村楚辺については年2回測定、他の地点については年1回測定)

* アルキル水銀の測定は、総水銀が検出された場合に行う。

地下水水質測定地点

継続監視調査調査箇所

- : 砒素
- ◆ : 総水銀
- ▲ : トリクロロエチレン, テトラクロロエチレン, 1,1,1-トリクロロエタン, 塩化ビニルモノマー
- : 1,2-ジクロロエタン, 塩化ビニルモノマー
- ▼ : 硝酸性窒素及び亜硝酸性窒素
- ◎ : ほう素



平成25年度 水質測定結果
(公共用水域及び地下水)
(平成27年3月発行)

編集・発行	沖縄県環境部環境保全課
郵便番号	〒900-8570
住 所	沖縄県那覇市泉崎1-2-2
T E L	098-866-2236
F A X	098-866-2240
E-mail	aa038008@pref.okinawa.lg.jp