


平成20年度

# 水質測定結果

(公共用水域及び地下水)



沖縄県文化環境部

# 目 次

## I 公共用水域

1	水質測定	1
2	測定期間	
3	測定水域及び測定地点数	
4	測定項目	
5	測定方法	
6	測定機関	
7	測定地点及び測定回数	2
8	測定結果の評価方法	13
	○水質汚濁に係る環境基準	14
	(1)人の健康の保護に関する環境基準(告示別表1)	
	(2)生活環境の保全に関する環境基準(告示別表2)	
	○水質汚濁に係る環境基準の水域類型指定状況	16
9	測定結果の概要	19
	河川:水質の環境基準の達成状況(BOD75%値)	20
	海域:水質の環境基準の達成状況(COD75%値)	21
	河川のBOD上位及び下位水域(ベスト、ワースト5)	22
10	水質測定結果総括表	
	(1)健康項目及び全亜鉛<河川>	23
	(2)健康項目及び全亜鉛<海域>	27
	(3)生活環境項目<河川>	29
	(4)生活環境項目<海域>	33
	(5)生活環境項目<全窒素・全磷>	37
11	測定地点別水質の経年変化	
	(1)河川<BOD>	40
	(2)海域<COD>	44
12	底質測定結果表	47
13	水質測定結果個表	49
	(1)生活環境項目<河川>	50
	(2)生活環境項目<海域>	81

## II 地下水

1	水質測定	107
2	調査区分	
3	調査期間	
4	測定項目	
5	測定結果の評価方法	
6	測定機関	
7	調査結果の概要	
	○地下水の水質汚濁に係る環境基準	108
8	地下水質測定結果	
	(1)概況調査	109
	(2)定期モニタリング調査	111

# I 公共用水域

## I 公共用水域

1 水質測定目的:水質汚濁防止法(昭和 45 年法律第 138 号)第 15 条の規定に基づいて、県下公共用水域の水質汚濁状況の常時監視を目的として行ったものである。

2 測定期間:平成 20 年 4 月～平成 21 年 3 月

### 3 測定水域及び測定地点数

#### (1)測定水域

##### 河川

比謝川、国場川、満名川、福地川、漢那川、羽地大川、我部祖河川、新川川、安波川  
普久川、汀間川、天願川、久茂地川、安里川、饒波川、安謝川、報得川、牧港川  
辺野喜川、源河川、平南川、大保川、宮良川、名蔵川、雄樋川

##### 海域

中城湾、与勝海域、金武湾、那覇港海域、名護湾、平良港、石垣港、川平湾、羽地内海、  
糸満海域、恩納海域、与那覇湾\*、伊佐海域\*

※与那覇湾及び伊佐海域は類型未指定

#### (2)測定地点数

	健康項目	生活環境項目	底質項目
河川数(地点数)	25(40)	25(91)	21(21)
海域数(地点数)	13(14)	13(76)	13(13)
合計(総地点数)	38(54)	38(167)	34(34)

### 4 測定項目

#### (1)人の健康の保護に関する項目(健康項目) 26 項目

カドミウム、全シアン、鉛、六価クロム、砒素、総水銀、アルキル水銀、  
PCB、ジクロロメタン、四塩化炭素、1, 2-ジクロロエタン  
1, 1-ジクロロエチレン、シス-1, 2-ジクロロエチレン  
1, 1, 1-トリクロロエタン、1, 1, 2-トリクロロエタン  
トリクロロエチレン、テトラクロロエチレン、1, 3-ジクロロプロペン  
チウラム、シマジン、チオベンカルブ、ベンゼン、セレン  
硝酸性窒素及び亜硝酸性窒素、ふっ素、ほう素

#### (2)生活環境の保全に関する項目(生活環境項目) 10 項目

水素イオン濃度(pH)、溶存酸素量(DO)、生物化学的酸素要求量(BOD)  
化学的酸素要求量(COD)、浮遊物質(SS)、n-ヘキサン抽出物質(油分等)  
大腸菌群数、全窒素、全リン、全亜鉛

#### (3)底質項目

乾燥減量、強熱減量、COD、カドミウム、鉛、六価クロム、<sup>ひ</sup>砒素、  
総水銀、アルキル水銀、PCB

### 5 測定方法

水質については、「水質汚濁に係る環境基準について」(昭和 46 年 12 月 28 日環境庁告示第 59 号)に定められた測定方法による。

底質については、底質調査方法(昭和 63 年 9 月 8 日環水管第 127 号)による。

### 6 測定機関:沖縄県、沖縄総合事務局

7 測定地点及び測定回数

(1)河川

河川名	水域名	地点統一 番号	県地点 番号	地点名	類型	測定回数(回/年)					
						生活環境項目			健康項目		底質 項目
						pH,DO, BOD,SS 大腸菌群	C O D	全 亜 鉛	24 項 目	F ・ B	
比謝川	比謝川(1)	47-001-51	1	長田川ポンプ場	(B)	6					
		47-001-01	2	比謝川ポンプ場	B	12			1	1	1
	比謝川(2)	47-002-01	3	トニー橋	C	12			1	1	
	比謝川(3)	47-003-01	4	与那原川合流点	C	12			1	1	
		47-201-02	5	与那原川上流	—	6					
	47-003-55	6-イ	ふくち橋	(C)	6						
	47-003-54	6-ロ	知花城跡下	(C)	6						
47-003-56	6-ハ	昭和橋	(C)	6							
国場川	国場川(1)	47-004-01	7-ロ	那覇大橋	C	12		1	1		1
	国場川(2)	47-005-01	8	真玉橋	E	12			1		
		47-005-51	9	一日橋	(E)	6				1	
		47-005-52	10	翔南製糖前	(E)	6					
満名川	満名川(1)	47-006-01	25	渡久地橋	A	12			1		1
	満名川(2)	47-007-01	26	伊野波川合流点	A	12		1	1	1	
		47-007-51	27	山川酒屋前	(A)	6					
福地川	福地川	47-204-01	28	水位計設置点	—	2					
		47-008-01	29	福地ダム	A	12	12		2	2	1
漢那川	漢那川	47-011-01	43	漢那ダム	A	12	12		2	2	1
		47-210-01	44	西福橋	—	2					
羽地大川	羽地大川	47-207-01	45	河口から上流300m	—	6					
		47-012-01	46	名護市取水点	A	6			1	1	
		47-012-51	46-イ	羽地ダム	(A)	12	12		2	2	1
我部祖河川	我部祖河川(1)	47-013-01	51	石橋	A	12			1		1
	我部祖河川(2)	47-014-01	47-イ	奈佐田川合流点から上流100m	A	6					
		47-014-51	49	深田川合流点	(A)	12			1	1	
		47-206-03	47-ロ	呉我橋	—	6				1	
	我部祖河川(3)	47-015-01	48	奈佐田川合流点から支川上流100m	A	6					
		47-208-02	50	深田川合流点から支川上流100m	—	12			1	1	
新川川	新川川(1)	47-016-01	52	下流の高江橋	A	6		1	1	1	
	新川川(2)	47-017-01	53	新川ダム	A	12	12	1	2	2	1

河川名	水域名	地点統一 番号	県地 点番 号	地点名	類型	測定回数(回/年)					
						生活環境項目			健康項目		底 質 項 目
						pH,DO, BOD,SS 大腸菌群	C O D	全 垂 鉛	24 項 目	F ・ B	
安波川	安波川(1)	47-018-01	54	安波大橋	A	6			1	1	
	安波川(2)	47-019-01	55-イ	安波小中校後方	A	6		1			
		47-019-52	55-ロ	安波ダム	(A)	12	12		2	2	1
普久川	普久川(1)	47-020-01	56	御拝橋	A	6			1	1	
	普久川(2)	47-021-01	57-イ	御拝橋上流420mの沢	A	6		1			
		47-021-52	57-ロ	普久川ダム	(A)	12	12		2	2	1
汀間川	汀間川(1)	47-022-01	58	嘉手苅橋から上流200m	A	6		1	1		
		47-209-01	59	志根垣川	—	6					
	汀間川(2)	47-023-01	60	三原小中学校前堰堤上流50mの橋	A	6			1	1	
天願川	天願川(1)	47-009-01	73	河口	B	12			1		1
		47-203-01	74	合流点からヌーリ川100m	—	6					
		47-009-51	75-ロ	天願橋	(B)	6				1	
	天願川(2)	47-010-51	76-ロ	取水場	(B)	6					
		47-010-01	77	合流点下流100m	B	12			1	1	
		47-010-55	78-イ	ルーシー河橋	(B)	6					
		47-010-52	78-ロ	橋下	(B)	6					
		47-205-02	79	米原橋	—	6					
47-010-54	80	復興橋	(B)	6							
久茂地川	久茂地川	47-024-01	81	泉崎橋	C	12			1		1
		47-024-51	82	久茂地橋	(C)	6					
		47-024-52	83	四条橋	(C)	6				1	
安里川	安里川	47-025-51	84	中之橋	(D)	6					
		47-025-01	85	蔡温橋下流200mの橋	D	12		1	1		1
		47-025-52	86	大道練兵橋	(D)	6				1	
		47-025-53	87	寒川橋	(D)	6					
		47-025-54	88	儀保橋	(D)	6					
饒波川	饒波川	47-030-01	89	石火矢橋	D	12			1		1
		47-030-51	90	高安橋	(D)	6				1	
		47-030-52	91	友寄橋	(D)	6					
安謝川	安謝川	47-026-01	92	安謝橋	C	12			1		1
		47-026-51	93	内間橋	(C)	6				1	
		47-026-52	94	末吉新橋	(C)	6					
		47-026-53	95	昭和橋	(C)	6					

河川名	水域名	地点統一 番号	県地点 番号	地点名	類型	測定回数(回/年)					
						生活環境項目			健康項目		底質 項目
						pH,DO, BOD,SS 大腸菌群	C O D	全 亜 鉛	24 項目	F ・ B	
報得川		47-027-51	96	川尻橋	(E)	6					1
		47-027-01	97	水位計設置点	E	12			1	1	
		47-027-52	98	西原川合流点	(E)	6					
牧港川		47-028-51	99	国道58号線から下流150m	(C)	6					1
		47-028-01	100	牧港川取水場跡	C	12			1	1	
		47-028-52	101	陽迎橋下流	(C)	6					
		47-028-02	102	宇地泊川取水場跡	C	12		1	1	1	
		47-028-53	103	比屋良川橋	(C)	6					
辺野喜川	辺野喜川	47-029-01	113	辺野喜橋	A	6			1	1	
		47-029-51	114	水位計設置点	(A)	4					
		47-029-53	115	ダム中央	(A)	12	12		2	2	1
源河川		47-031-51	123	走川橋	(A)	6					
		47-031-52	124	合流点手前	(A)	6					
		47-031-53	125	おおせ橋	(A)	6					
		47-031-01	126	取水場	A	6			1	1	
平南川	平南川	47-032-01	127	アサカ橋下流30m	A	6		1	1	1	
		47-032-51	128	水源地下流200m	(A)	6					
大保川	大保川	47-033-01	129	田港橋	A	6		1	1	1	
		47-033-51	130	大工又橋	(A)	6					
宮良川	宮良川	47-034-51	131	宮良橋	(A)	6					1
		47-034-01	132	平喜名橋	A	12			1	1	
		47-034-52	133	山田橋	(A)	6					
		47-034-53	134	振興橋	(A)	6					
名蔵川	名蔵川	47-035-51	135	名蔵大橋	(A)	6					1
		47-035-01	136	石糖取水場前	A	12			1	1	
雄樋川	雄樋川	47-036-51	137	堀川橋	(D)	6					
		47-036-01	138	前川	D	12			1	1	1
		47-036-02	139	石川橋	D	12		1	1	1	
25河川(91地点)						716	84	12	47	44	21

注：1「地点統一番号」：全国統一の地点番号。「県地点番号」：県独自の地点番号。

2「類型」の欄の“( )”がないのは環境基準点を、“( )”書きは補助測定点を示す。

3「健康項目」の略号は以下のとおり。

24項目：ふっ素、ほう素を除く人の健康の保護に関する項目であるカドミウム等24項目。F：ふっ素。B：ほう素。

4 福地ダム、漢那ダム、羽地ダム、新川ダム、安波ダム、普久川ダム、辺野喜ダムでは、CODも測定。

## (2) 海域

海域名	水域名	地点統一 番号	県地点 番号	地 点 名	類型	測定回数(回/年)				
						生活環境項目			健康 項目	底質 項目
						pH,DO, COD, 油分等, 大腸菌群数	N ・ P	全 亜 鉛		
中城湾	中城湾	47-601-51	11-イ	兼久地先	(A)	6				
		47-601-01	11-ロ	当添海岸	A	6	2	1		
		47-601-59	12-イ	与那原海岸	(A)	6				
		47-601-52	12-ロ	湾内1	(A)	6				
		47-601-02	13	湾内2	A	6	2		1	1
		47-601-57	14	泡瀬地先	(A)	6				
		47-601-03	15	湾内3	A	6	2	1		
与勝海域	与勝海域	47-602-01	16	埋立地西海岸	A	6			1	1
		47-602-54	17	伊計島西海岸	(A)	4				
		47-602-53	18	伊計島東海域	(A)	4				
		47-602-52	19-イ	宮城島東海域	(A)	4				
		47-602-55	19-ロ	浜比嘉島西海岸	(A)	4				
金武湾	金武湾	47-603-58	20-イ	海中道路西海岸	(A)	6	6			
		47-603-01	20-ニ	天願川河口地先	A	6	6	1	1	1
		47-603-61	21-イ	石川市下水道終末処理場前海域	(A)	6	6			
		47-603-02	21-ロ	石川ビーチ沖	A	6	6	1		
		47-603-54	22	伊芸海岸	(A)	6	6			
		47-603-56	23	湾中央部	(A)	6	6			
		47-603-03	24	湾口中央	A	6	6			
那覇港海域	那覇港海域	47-604-01	31	那覇港沖	A	6	2			
		47-604-54	32-イ	那覇港入口	(A)	6	2			
		47-604-02	33	那覇港内	A	12	2		1	1
		47-604-03	34	那覇新港入口	A	12	2	1		
		47-604-04	35	泊港内	A	12	2	1		
		47-604-05	36	自謝加瀬東	A	6	2	1		
		47-701-04	38	安謝川河口沖	—	6	2			
名護湾	名護湾	47-605-51	39	部瀬名岬	(A)	4				
		47-605-01	40	名護海岸	A	6	2	1	1	1
		47-605-02	41	湾内	A	6	2	1		
		47-605-03	42	部間海岸	A	6	2	1		
平良港	平良港	47-606-51	61-イ	大浦地先	(A)	4				
		47-606-52	61-ロ	下川地先	(A)	4				
		47-606-01	62-ハ	第3埠頭北端から北へ300m	A	6			1	1
		47-606-55	63	パイナガマ海水浴場前海域	(A)	4				
与那覇湾	与那覇湾	47-702-01	64	松原地先	—	6	6			
		47-702-02	65-イ	沖縄製糖旧さん橋北端	—	6	6	1	1	1
		47-702-03	65-ロ	与那覇地先	—	6	6			



海域名	水域名	地点統一 番号	県地点 番号	地 点 名	類型	測定回数(回/年)				
						生活環境項目			健康 項目	底質 項目
						pH,DO, COD, 油分等, 大腸菌群数	N ・ P	全 亜 鉛		
石垣港	石垣港	47-607-51	66	真栄里海岸	(A)	6				
		47-607-52	67	ホーパークラブのり場跡	(A)	6				
		47-607-02	68-イ	浜崎地区南埠頭埋立予定地から西へ300m	A	6		1	1	1
		47-607-54	69-ロ	石垣新川河口	(A)	5				
		47-607-55	69-ハ	児童公園前	(A)	5				
川平湾	川平湾	47-608-51	70	湾口	(A)	6				
		47-608-01	71	小島南先端と双葉地先を結ぶ線上の中心点	A	6	2		1	
		47-608-52	72	湾奥	(A)	6				1
羽地内海	羽地内海(1)	47-609-01	104	仲尾次漁港西埠頭から北西100m	B	6	6			1
		47-609-02	106	呉我船揚場から北400m	B	6	6		1	
	羽地内海(2)	47-610-01	108	羽地内海中央	A	6	6		1	
		47-610-51	109	屋我地大橋	(A)	6	6			
		47-610-52	110	佐我屋島東	(A)	6	6			
		47-610-02	111	内海北水路南端	A	6	6			
47-610-53	112	運天港	(A)	6	6					
糸満海域	糸満海域	47-611-51	116	北名城	(A)	4				
		47-611-01	117	糸満漁港	A	6			1	1
		47-611-52	118	潮平地先	(A)	4				
		47-611-02	120	糸満漁港沖	A	6				
		47-611-03	121	岡波岩東	A	6				
		47-611-55	122	糸満漁港南	(A)	4				
恩納海域	恩納海域	47-612-01	140	伊武部海岸地先	A	6				
		47-612-51	141	安富祖海岸地先	(A)	4				
		47-612-02	142	恩納漁港地先	A	6			1	1
		47-612-52	143	屋嘉田海岸地先	(A)	4				
		47-612-53	144	谷茶地先	(A)	4				
		47-612-03	145	富着海岸地先	A	6				
		47-612-54	146	仲泊海岸地先	(A)	4				
		47-612-04	147	長浜海岸地先	A	6				
伊佐海域	伊佐海域	47-704-01	151	残波岬南	—	2				
		47-704-02	152	比謝川河口北	—	2				
		47-704-03	153	比謝川河口南	—	2				1
		47-704-04	154	水釜地先	—	2				
		47-704-05	155	砂辺地先	—	2			1	
		47-704-06	156	白比川地先	—	2				
		47-704-07	157	大山地先	—	2				
		47-704-08	158	沖電地先	—	2				
		47-704-09	159	港川地先	—	2				
		47-704-10	160	キャンプキンザー地先	—	2				
13海域(76地点)						402	130	12	14	13

注：1「地点統一番号」：全国統一の地点番号。「県地点番号」：県独自の地点番号。

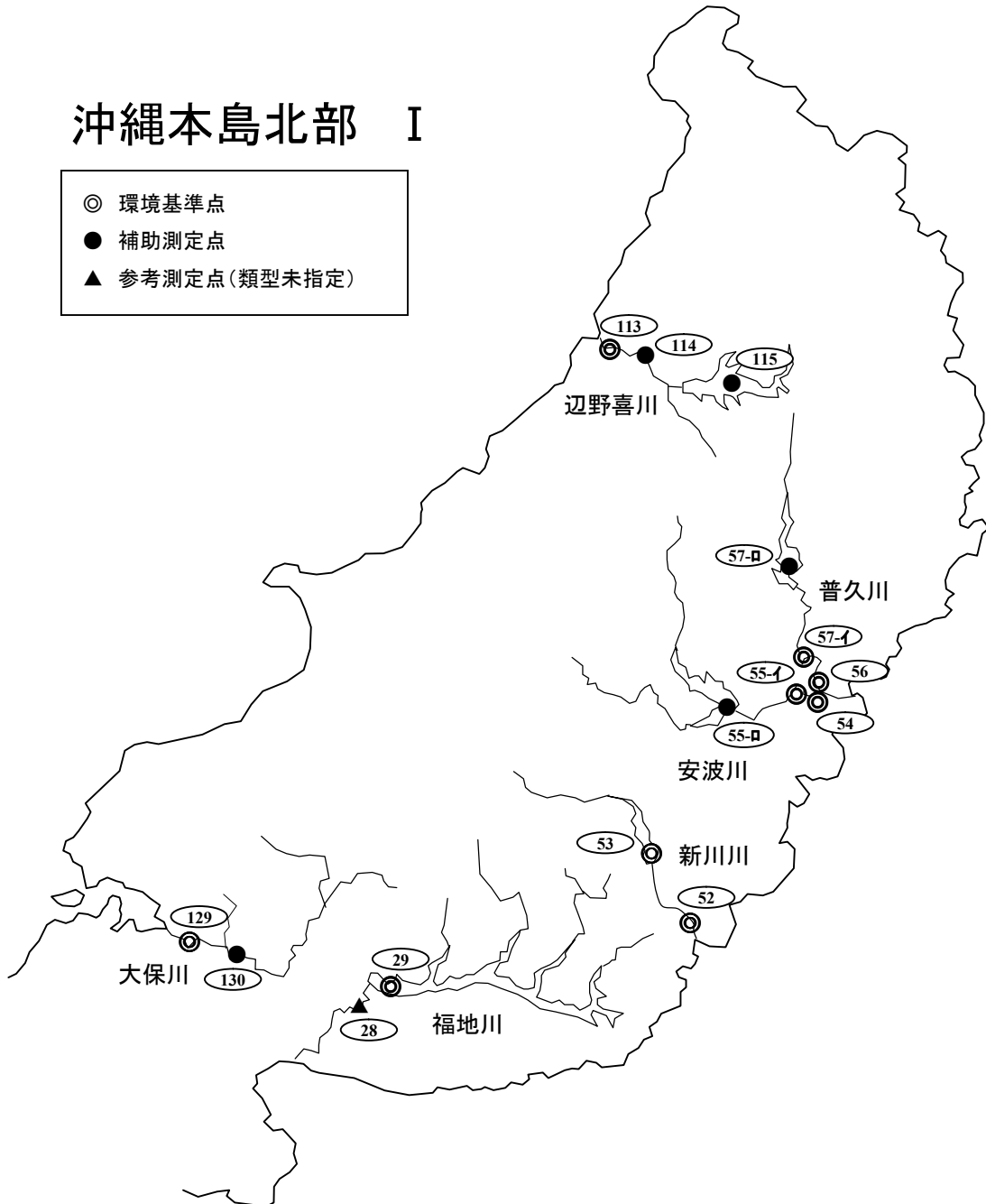
2「類型」欄の“( )”がないのは環境基準点を、“( )”書きは補助測定点を示す。

3 N：全窒素。P：全燐。健康項目：人の健康の保護に関する項目であるカドミウム等26項目。

# <公共用水域水質測定地点図>

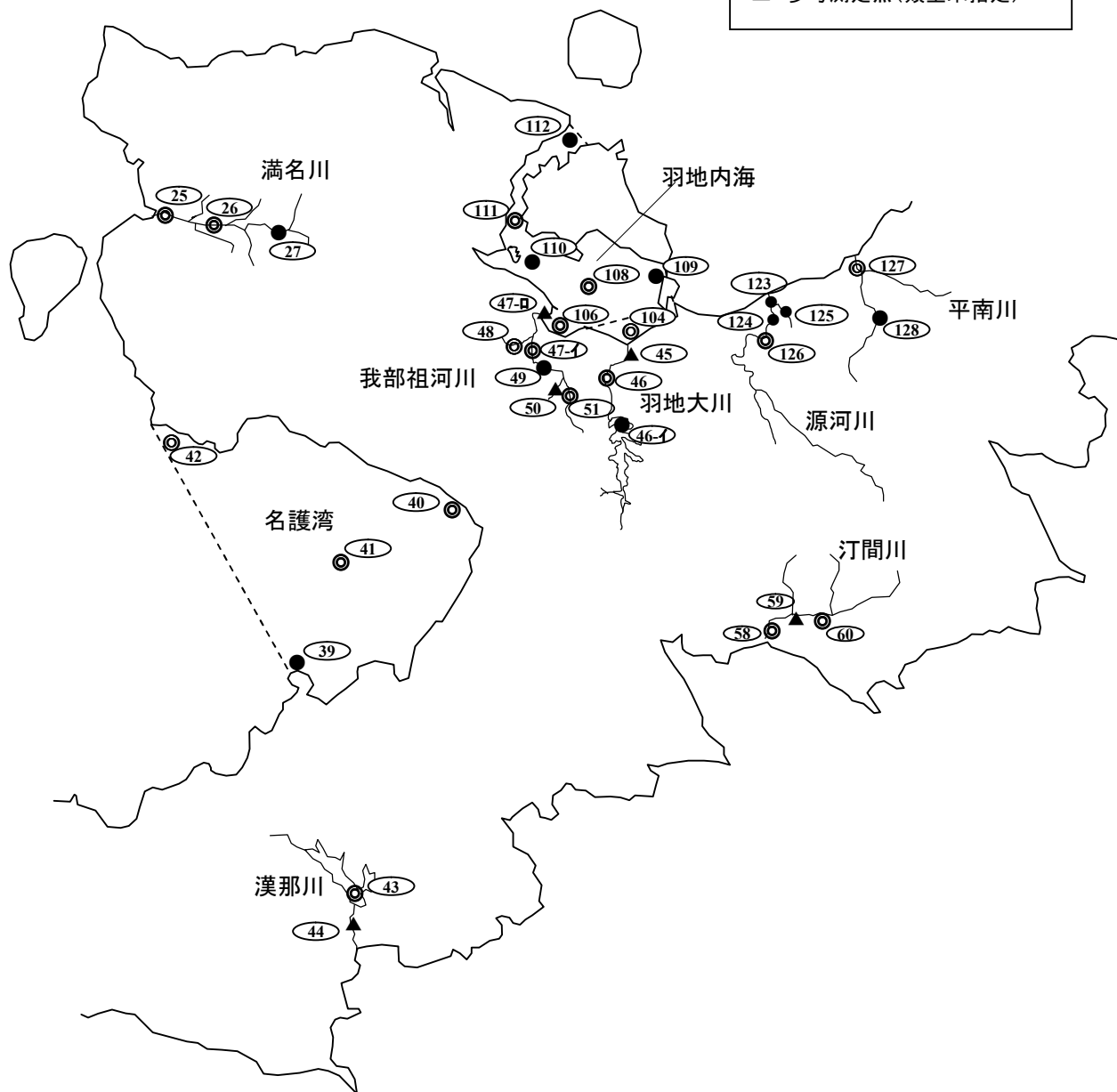
## 沖縄本島北部 I

- ◎ 環境基準点
- 補助測定点
- ▲ 参考測定点(類型未指定)



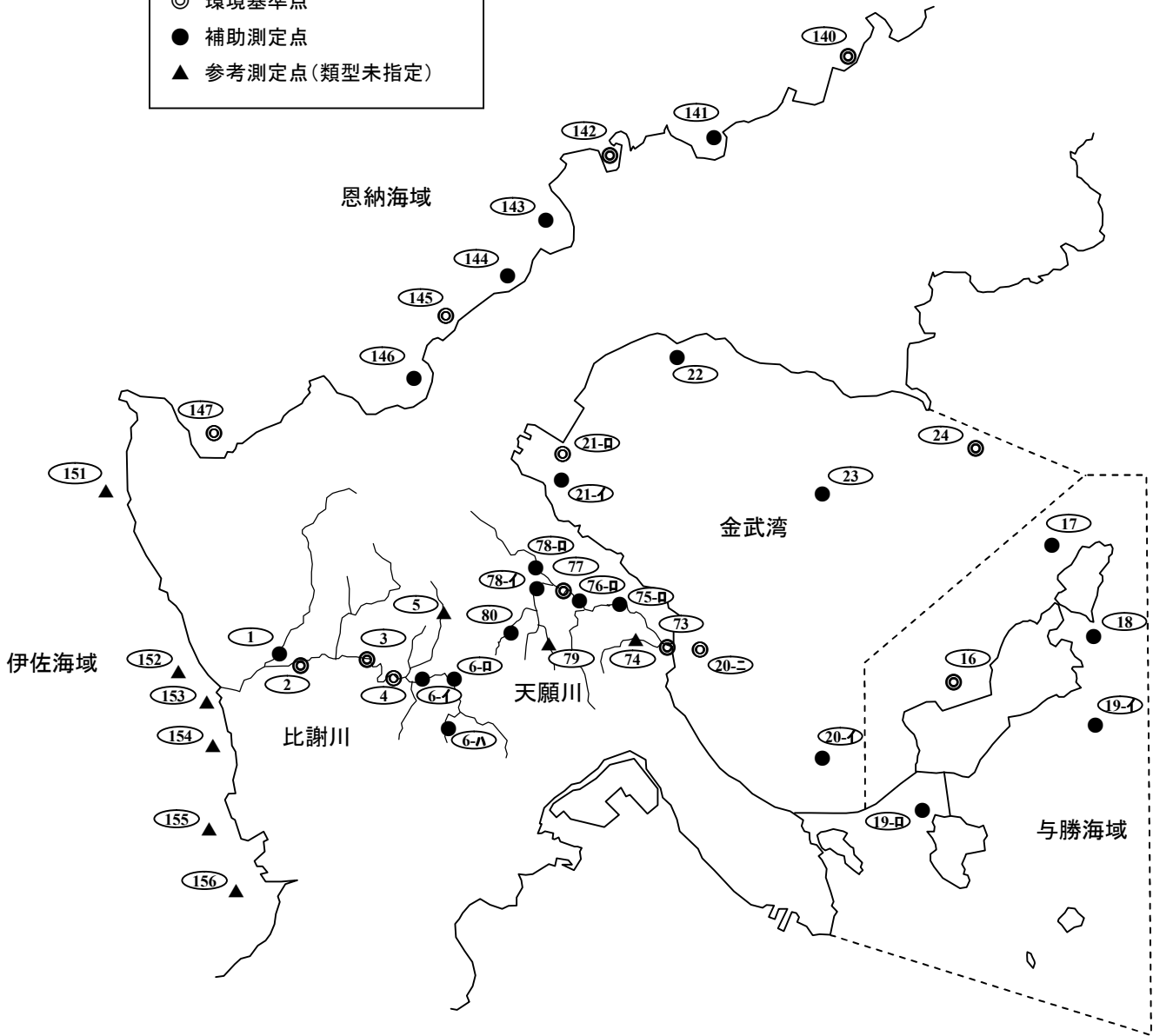
## 沖縄本島北部 II

- ◎ 環境基準点
- 補助測定点
- ▲ 参考測定点(類型未指定)



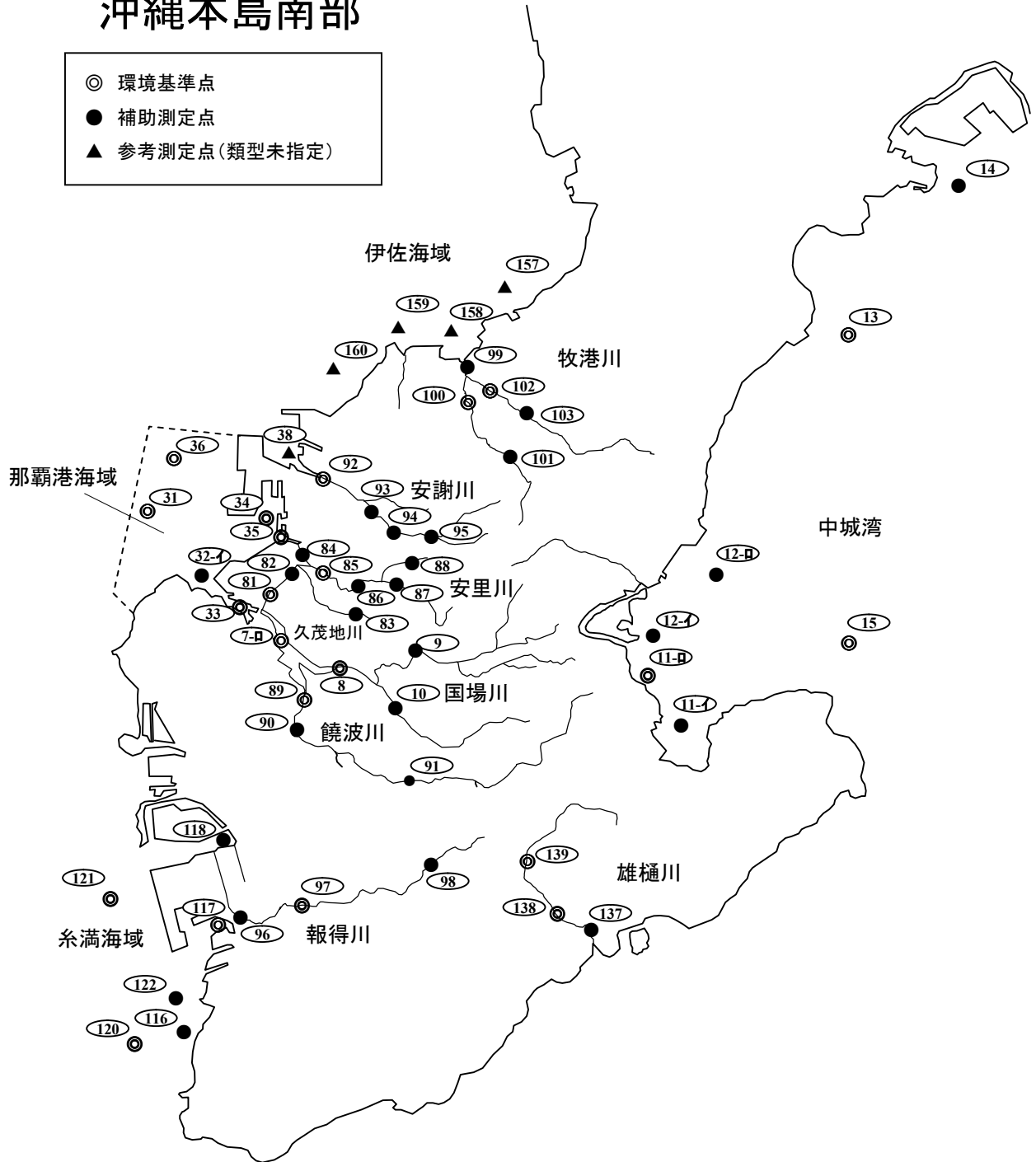
# 沖縄本島中部

- ◎ 環境基準点
- 補助測定点
- ▲ 参考測定点(類型未指定)



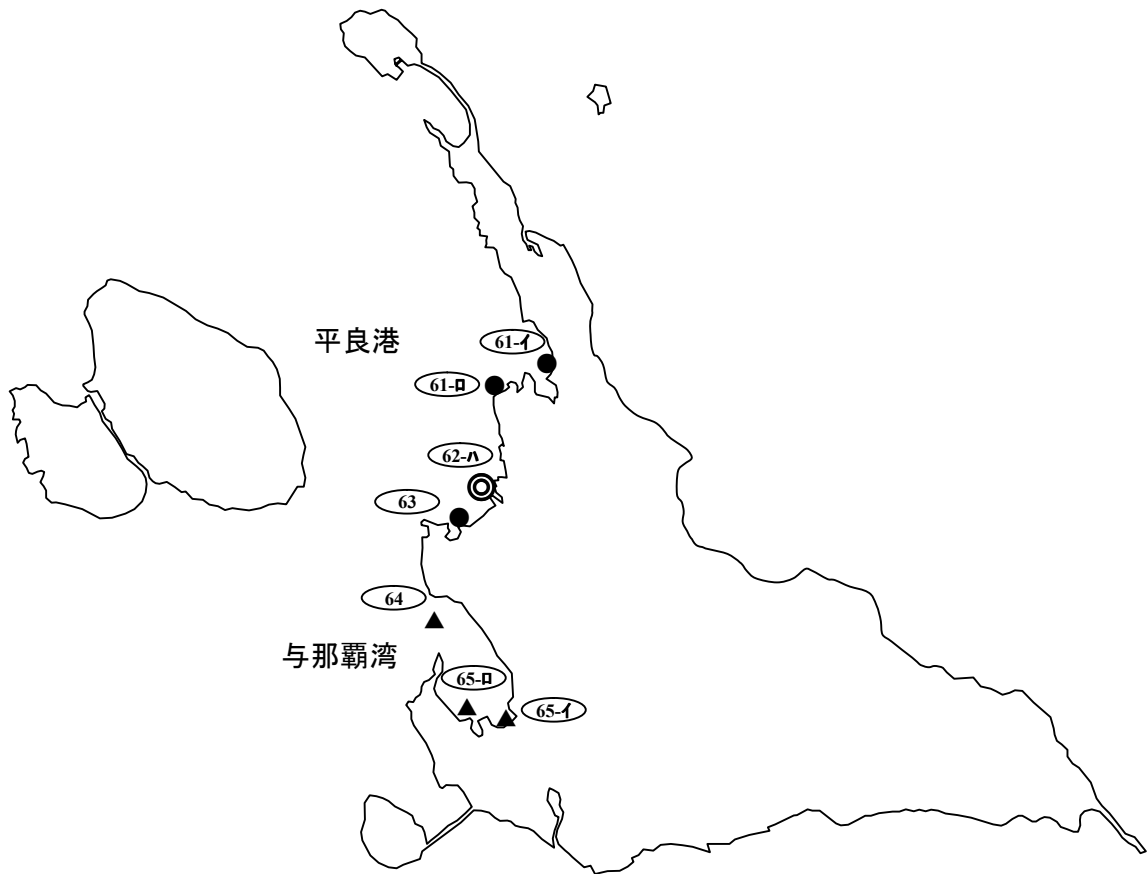
# 沖縄本島南部

- ◎ 環境基準点
- 補助測定点
- ▲ 参考測定点(類型未指定)



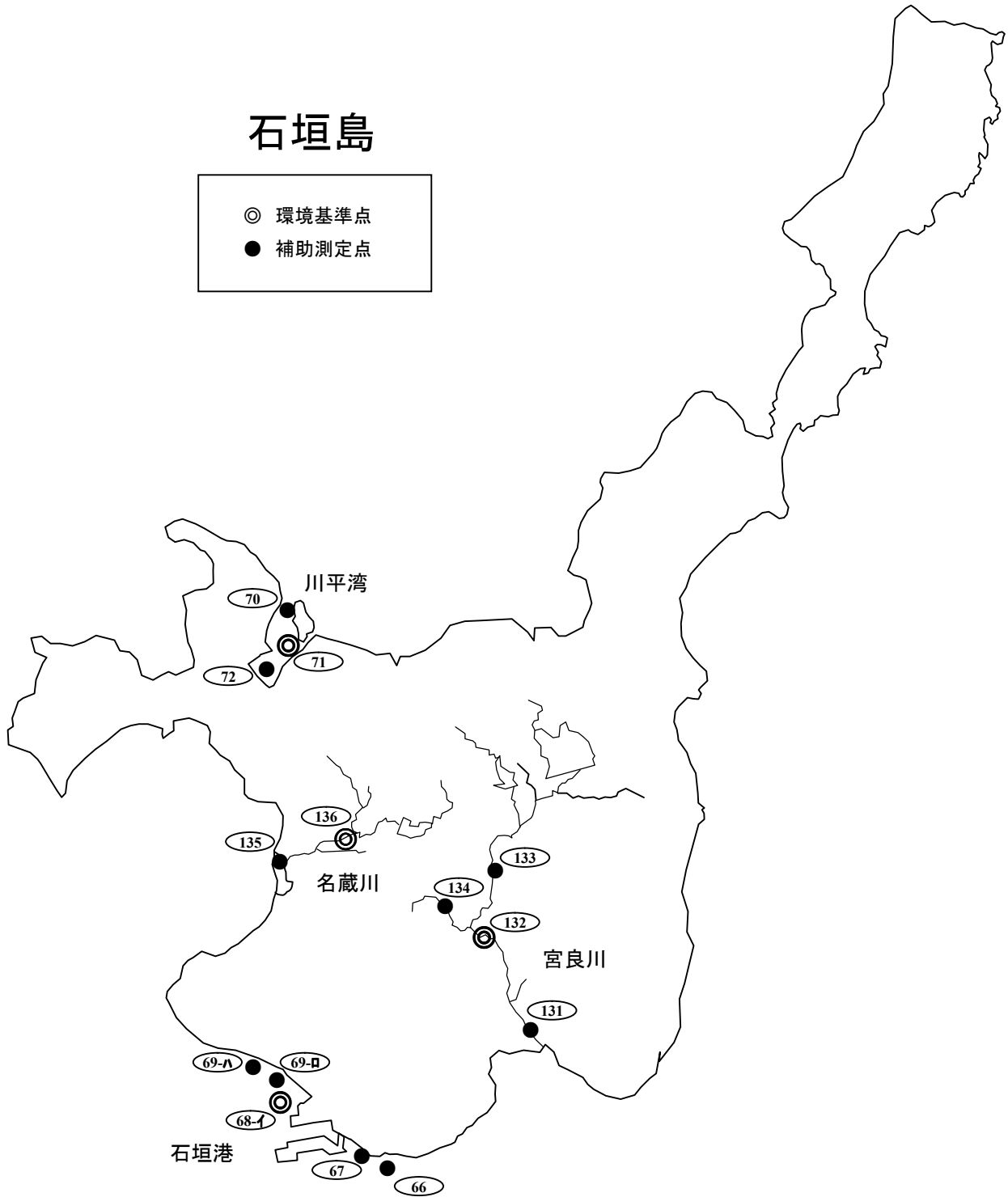
# 宮古島

- ◎ 環境基準点
- 補助測定点
- ▲ 参考測定点(類型未指定)



# 石垣島

- ◎ 環境基準点
- 補助測定点



## 8 測定結果の評価方法

水質測定結果の評価については、昭和 46 年 12 月 28 日環境庁告示第 59 号「水質汚濁に係る環境基準について」(以下「告示」という。))により以下のとおり行うものとする。

### (1)健康項目の環境基準達成状況の評価について

健康項目に係る環境基準は、平成 11 年 2 月 22 日付け環境庁告示により改正され、告示別表1のとおり、カドミウム等 26 項目について定められている。基準値は長期間摂取に伴う健康影響を考慮して算定された値であることから、環境基準の達成状況の評価については、全シアンを除き、同一測定点における年間の総検体の測定値の平均値(年間平均値)により評価する。(全シアンについては、同一測定点における年間の総検体の測定値の最高値により評価する。)

また、アルキル水銀及びPCBについては、「検出されないこと。」をもって基準値とされているので、同一測定地点における年間の全ての検体の測定値が不検出であることをもって環境基準達成と判断する。

### (2)生活環境項目の環境基準達成状況の評価について

#### 1)生活環境項目に係る環境基準について(告示別表 2 参照)

本県においては、昭和 49 年 3 月の比謝川及び国場川の指定を始めとして平成 16 年度までに 25 河川 36 水域、11 海域 12 水域について類型指定を行っており、各類型に応じた基準値によって評価を行う。

#### 2)BOD又はCODに係る環境基準達成状況の評価について

- ①環境基準が達成されているか否かの判断は、当該水域の水質を代表する環境基準点における測定値による。
- ②年間の日間平均値の全データのうち、75%以上のデータが基準値を満足している事を環境基準が達成されたとし、その判断を行う値をBOD(COD) 75%値という。  
※ 75%値とは年間の日間平均値の全データを、その小さいものから順に並べて  $0.75 \times n$  番目 (nは日間平均値のデータ総数)のデータ値のこと。この値を評価の判断に用いる。
- ③1水域において複数の環境基準点を有する場合、全ての環境基準点において基準が達成されている場合のみを達成水域とする。



○水質汚濁に係る環境基準

(1)人の健康の保護に関する環境基準(告示別表1)

項目	基準値
カドミウム	0.01mg/L以下
全シアン	検出されないこと。
鉛	0.01mg/L以下
六価クロム	0.05mg/L以下
砒素	0.01mg/L以下
総水銀	0.0005mg/L以下
アルキル水銀	検出されないこと。
PCB	検出されないこと。
ジクロロメタン	0.02mg/L以下
四塩化炭素	0.002mg/L以下
1,2-ジクロロエタン	0.004mg/L以下
1,1-ジクロロエチレン	0.02mg/L以下
シス-1,2-ジクロロエチレン	0.04mg/L以下
1,1,1-トリクロロエタン	1mg/L以下
1,1,2-トリクロロエタン	0.006mg/L以下
トリクロロエチレン	0.03mg/L以下
テトラクロロエチレン	0.01mg/L以下
1,3-ジクロロプロペン	0.002mg/L以下
チウラム	0.006mg/L以下
シマジン	0.003mg/L以下
チオベンカルブ	0.02mg/L以下
ベンゼン	0.01mg/L以下
セレン	0.01mg/L以下
硝酸性窒素及び亜硝酸性窒素	10mg/L以下
ふっ素	0.8mg/L以下
ほう素	1mg/L以下

備考

- 1 基準値は年間平均値とする。ただし、全シアンに係る基準値については、最高値とする。
- 2 「検出されないこと」とは、別に定める方法により測定した場合において、その結果が当該方法の定量限界を下回ることをいう。
- 3 海域については、ふっ素及びほう素の基準値は適用しない。

(2)生活環境の保全に関する環境基準(告示別表2)

1 河川

ア

項目 類型	利用目的の適応性	基準値				
		水素イオン 濃度(pH)	生物化学的酸素 要求量(BOD)	浮遊物質 量(SS)	溶存酸素量 (DO)	大腸菌群数
AA	水道1級・自然環境保全及び A以下の欄に掲げるもの	6.5以上 8.5以下	1mg/L以下	25mg/L以下	7.5mg/L以上	50MPN/100mL以下
A	水道2級・水産1級・水浴及び B以下の欄に掲げるもの	6.5以上 8.5以下	2mg/L以下	25mg/L以下	7.5mg/L以上	1,000MPN/100mL以下
B	水道3級・水産2級及び C以下の欄に掲げるもの	6.5以上 8.5以下	3mg/L以下	25mg/L以下	5mg/L以上	5,000MPN/100mL以下
C	水産3級・工業用水1級及び D以下の欄に掲げるもの	6.5以上 8.5以下	5mg/L以下	50mg/L以下	5mg/L以上	—
D	工業用水2級・農業用水及び Eの欄に掲げるもの	6.0以上 8.5以下	8mg/L以下	100mg/L以下	2mg/L以上	—
E	工業用水3級・環境保全	6.0以上 8.5以下	10mg/L以下	ごみ等の浮遊が 認められないこと。	2mg/L以上	—

備考

- 1 基準値は、日間平均値とする(海域もこれに準ずる。)
- 2 農業用利水点については、水素イオン濃度6.0以上7.5以下、溶存酸素量5mg/L以上とする。

(注)1 自然環境保全:自然探勝等の環境保全

- 2 水道1級:ろ過等による簡易な浄水操作を行うもの  
水道2級:沈殿ろ過等による通常の浄水操作を行うもの  
水道3級:前処理等を伴う高度の浄水操作を行うもの

- 3 水産1級:ヤマメ、イワナ等貧腐水性水域の水産生物用並びに水産2級及び水産3級の水産生物用  
水産2級:サケ科魚類及びアユ等貧腐水性水域の水産生物用及び水産3級の水産生物用  
水産3級:コイ、フナ等、β-中腐水性水域の水産生物用
- 4 工業用水1級:沈殿等による通常の浄水操作を行うもの  
工業用水2級:薬品注入等による高度の浄水操作を行うもの  
工業用水3級:特殊の浄水操作を行うもの
- 5 環境保全:国民の日常生活(沿岸の遊歩等を含む。)において不快感を生じない限度

イ

項目 類型	水生生物の生息状況の適応性	基準値
		全亜鉛
生物A	イワナ、サケマス等比較的低温域を好む水生生物及びこれらの餌生物が生息する水域	0.03mg/L以下
生物特A	生物Aの水域のうち、生物Aの欄に掲げる水生生物の産卵場(繁殖場)又は幼稚仔の生育場として特に保全が必要な水域	0.03mg/L以下
生物B	コイ、フナ等比較的高温域を好む水生生物及びこれらの餌生物が生息する水域	0.03mg/L以下
生物特B	生物Bの水域のうち、生物Bの欄に掲げる水生生物の産卵場(繁殖場)又は幼稚仔の生育場として特に保全が必要な水域	0.03mg/L以下

備考

- 1 基準値は、年間平均値とする(海域もこれに準ずる。)

## 2 海域

ア

項目 類型	利用目的の適応性	基準値				
		水素イオン濃度(pH)	化学的酸素要求量(COD)	溶存酸素量(DO)	大腸菌群数	n-ヘキサン抽出物質(油分等)
A	水産1級・水浴・自然環境保全及びB以下の欄に掲げるもの	7.8以上 8.3以下	2mg/L以下	7.5mg/L以上	1,000MPN/100mL以下	検出されないこと。
B	水産2級・工業用水及びCの欄に掲げるもの	7.8以上 8.3以下	3mg/L以下	5mg/L以上	—	検出されないこと。
C	環境保全	7.0以上 8.3以下	8mg/L以下	2mg/L以上	—	—

備考

- 1 水産1級のうち、生食用原料カキの養殖の利水点については、大腸菌群数70MPN/100mL以下とする。

(注)1 自然環境保全:自然探勝等の環境保全

2 水産1級:マダイ、ブリ、ワカメ等の水産生物用及び水産2級の水産生物用

水産2級:ボラ、ノリ等の水産生物用

3 環境保全:国民の日常生活(沿岸の遊歩等を含む。)において不快感を生じない限度

イ

項目 類型	利用目的の適応性	基準値	
		全窒素	全リン
I	自然環境保全及びII以下の欄に掲げるもの(水産2種及び3種を除く。)	0.2mg/L以下	0.02mg/L以下
II	水産1種・水浴及びIII以下の欄に掲げるもの(水産2種及び3種を除く。)	0.3mg/L以下	0.03mg/L以下
III	水産2種及びIV以下の欄に掲げるもの(水産3種を除く。)	0.6mg/L以下	0.05mg/L以下
IV	水産3種・工業用水・生物生息環境保全	1mg/L以下	0.09mg/L以下

備考

- 1 基準値は、年間平均値とする。

2 水域類型の指定は、海洋植物プランクトンの著しい増殖を生ずるおそれがある海域について行うものとする。

(注)1 自然環境保全:自然探勝等の環境保全

2 水産1種:底生魚介類を含め多様な水産生物がバランス良く、かつ、安定して漁獲される

水産2種:一部の底生魚介類を除き、魚類を中心とした水産生物が多獲される

水産3種:汚濁に強い特定の水産生物が主に漁獲される

3 生物生息環境保全:年間を通して底生生物が生息できる限度

ウ

項目 類型	水生生物の生息状況の適応性	基準値
		全亜鉛
生物A	水生生物の生息する水域	0.02mg/L以下
生物特A	生物Aの水域のうち、水生生物の産卵場(繁殖場)又は幼稚仔の生育場として特に保全が必要な水域	0.01mg/L以下

○水質汚濁に係る環境基準の水域類型指定状況

(1)河川

河川No.	河川名	水域No.	環境基準類型指定水域名	類型(旧類型)	水域の範囲	達成期間	利用目的	環境基準点	指 定年月日	※参考 当初指定年月日
1	比謝川	1	比謝川(1)	B	比謝橋下流のえん堤からトニー橋までと長田川	口	上水道用水	比謝川ポンプ場	H16.3.30	S49.3.4
		2	比謝川(2)	C	トニー橋から与那原川合流点まで	口	環境保全	トニー橋		
		3	比謝川(3)	C	与那原川合流点から上流とハンザ川の昭和橋まで	イ	工業用水	与那原川合流点		
2	国場川	4	国場川(1)	C	明治橋から真玉橋まで	口	工業用水	那覇大橋	H16.3.30	S49.3.4
		5	国場川(2)	E	真玉橋から上流の一日橋までと長堂川の翔南製糖取水せきまで	ハ	環境保全	真玉橋		
3	満名川	6	満名川(1)	A	伊野波川合流点から渡久地橋まで	イ		渡久地橋	H16.3.30	S50.3.6
		7	満名川(2)	A	伊野波川合流点から上流	口	農業用水	伊野波川合流点		
4	福地川	8	福地川	A	福地ダム及び福地川上流	イ	上水道用水	福地ダム	H16.3.30	S50.3.6
5	天願川	9	天願川(1)	B	川崎ポンプ場えん堤から河口まで	イ	工業農業用水	河口	H16.3.30	S50.9.18
		10	天願川(2)	B	川崎ポンプ場えん堤より上流と川崎川上流カニカラン川合流点まで	口	上水道用水	合流点下流100m		
6	漢那川	11	漢那川	A	沖繩県企業局取水場跡から上流	イ	水道用水	漢那ダム	H16.3.30	S51.3.18
7	羽地大川	12	羽地大川	A	川上橋下せきから上流	イ	水道農業用水	名護市取水点	H16.3.30	S51.3.18
8	我部祖河川	13	我部祖河川(1)	A	喜知留川合流点から上流	イ	水道用水	石橋	H16.3.30	S51.3.18
		14	我部祖河川(2)	A	喜知留川合流点から下流の奈佐田川合流点まで	イ	農業用水	奈佐田川合流点から上流100m		
		15	我部祖河川(3)	A	奈佐田川全域	口	水道用水	奈佐田川合流点から支川上流100m		
9	新川川	16	新川川(1)	A	河口から新川ダムまで	イ	上水道用水	下流の高江橋	H16.3.30	S52.4.25
		17	新川川(2)	A	新川ダムから上流	イ	水道用水	新川ダム		
10	安波川	18	安波川(1)	A	河口から安波小中学校後方えん堤まで	イ	環境保全	安波大橋	H16.3.30	S52.4.25
		19	安波川(2)	A	安波小中学校後方えん堤から上流	イ	自然環境保全	安波小中学校後方		
11	普久川	20	普久川(1)	A	安波川合流点から御拝橋上流400mの沢まで	イ	環境保全	御拝橋	H16.3.30	S52.4.25
		21	普久川(2)	A	御拝橋上流400mの沢から上流	イ	水道用水	御拝橋上流420mの沢		
12	汀間川	22	汀間川(1)	A	河口から三原小学校前えん堤まで	イ	環境保全	嘉手苅橋から上流200m	H16.3.30	S52.4.25
		23	汀間川(2)	A	三原小学校前えん堤から上流	イ	水道用水	三原小中学校前堰堤上流50mの橋		
13	久茂地川	24	久茂地川	C	全域	イ	環境保全	泉崎橋	H16.3.30	S53.3.15
14	安里川	25	安里川	D	全域	イ	環境保全	蔡温橋下流200mの橋	H16.3.30	S53.3.15
15	安謝川	26	安謝川	C	全域	イ	環境保全	安謝橋	H16.3.30	S53.3.15
16	報得川	27	報得川	E	川尻橋から上流	口	環境保全	水位計設置点	H16.3.30	S54.4.9
17	牧港川	28	牧港川	C	宇地泊川合流点から上流の陽迎橋までと支川宇地泊川の比屋良川橋まで	イ	環境保全	牧港川取水場跡	H16.3.30	S55.6.12
								宇地泊川取水場跡		
18	辺野喜川	29	辺野喜川	A	辺野喜橋から上流	イ	水道用水	辺野喜橋	H16.3.30	S57.7.12
19	饒波川	30	饒波川	D	全域	ハ	農業用水	石火矢橋	H16.3.30	S58.7.21
20	源河川	31	源河川	A	全域(支川も含む。)	イ	水道用水	取水場	H16.3.30	S63.3.25
21	平南川	32	平南川	A	全域(支川も含む。)	イ	水道用水	アザカ橋下流30m	H16.3.30	H1.4.25
22	大保川	33	大保川	A	大保大橋から上流全域(支川も含む。)	イ	水道用水	田港橋	H16.3.30	H1.4.25
23	宮良川	34	宮良川	A	支川を含む全域(底原ダムを除く。)	イ	水道用水	平喜名橋	H16.3.30	H2.1.16
24	名蔵川	35	名蔵川	A	支川を含む全域	イ	水道用水	石糖取水場前	H16.3.30	H2.1.16
25	雄樋川	36	雄樋川	D	全域(支流も含む。)	口	農業用水 環境保全	前川	H16.3.30	H9.2.28
								石川橋		

※平成15年度末に全河川について当初の類型指定を廃止し、平成16年度から新たに類型を指定した。  
水域名に下線を付けて示した水域は、その際に上位の類型に見直しを行った水域である。

(2) 海域

海域No.	水域No.	環境基準類型指定水域名	類型	水域の範囲	達成期間	利用目的	環境基準点	指 定年月日
1	1	中城湾	A	勝連半島から南部知念半島に至る沿岸と沖合の離島久高島、津堅島に囲まれた全域	イ	水産資源水浴	当添海岸 北緯26° 11' 東経127° 47'	S50.3.6
							湾内2 北緯26° 16' 東経127° 50'	
							湾内3 北緯26° 12' 東経127° 50'	
2	2	与勝海域	A	勝連崎、北緯26° 16' 東経128° 01'、北緯26° 25' 東経128° 01'、北緯26° 25' 東経128°、北緯26° 22' 東経127° 56'、東経127° 56'・海中道路との交差点を結ぶ線と海中道路、勝連半島に囲まれた全域	イ	水産資源水浴	埋立地西海岸 北緯26° 22' 東経127° 57'	S50.3.6
3	3	金武湾	A	海中道路、海中道路・東経127° 56'、北緯26° 22' 東経127° 56'、北緯26° 25' 東経128° の各点と金武岬を結ぶ線とその沿岸に囲まれた全域	イ	水産資源水浴	天願川河口地先 北緯26° 22' 東経127° 53' 石川ピーチ沖 北緯26° 25' 東経127° 50' 30" 湾口中央 北緯26° 25' 東経127° 58'	S50.3.6
4	4	那覇港海域	A	安謝埋立地北側先端、北緯26° 14' 30" 東経127° 39' 30" (自謝加瀬)、北緯26° 13' 東経127° 38' 30" (浅ノ瀬)、北緯26° 12' 30" 東経127° 38' 30" (儀間ノ瀬)、北緯26° 12' 30"・陸地との交差点の各点を結ぶ線とその沿岸に囲まれた海域	イ	港湾水産資源	那覇港沖 北緯26° 13' 15" 東経127° 39' 25" 那覇港内 北緯26° 12' 20" 東経127° 40' 20" 那覇新港入口 北緯26° 13' 50" 東経127° 40' 45" 泊港内 北緯26° 13' 15" 東経127° 41' 05" 自謝加瀬東 北緯26° 14' 30" 東経127° 39' 45"	S51.3.18
5	5	名護湾海域	A	部瀬名岬と名護市と本部町の境界を結ぶ線とその沿岸に囲まれた海域	イ	水産資源	名護海岸 北緯26° 35' 00" 東経127° 58' 30" 湾内 北緯26° 34' 00" 東経127° 57' 00" 部間海岸 北緯26° 36' 00" 東経127° 54'	S51.3.18
6	6	宮古海域 平良港海域	A	北緯24度48分48秒、東経125度17分を中心とする半径3.5kmの円内の海域	イ	港湾水産資源水浴	第3埠頭北端から北へ300m 北緯24° 48' 25" 東経125° 16' 34"	S52.4.25
7	7	八重山海域 石垣港海域	A	川ハナ三角点(北緯24度20分48秒、東経124度8分52秒)から方位角253度10分の向きに距離420mの地点を中心とする半径3.8kmの円内の海域	イ	港湾水産資源水浴	浜崎地区南埠頭埋立予定地から西へ300m 北緯24° 20' 03" 東経124° 08' 38"	S52.4.25
8	8	川平湾海域	A	点イと点ロを結ぶ直線、点ハと基点2を結ぶ直線及びその沿岸に囲まれた海域	イ	水産資源	小島南先端と双葉地先を結ぶ線上の中心点 北緯24° 27' 00" 東経124° 08' 50"	S52.4.25
9	9	羽地内海(1)	B	沖縄本島沿岸、奥武橋、奥武島沿岸、直線A1及び直線A2に囲まれた区域	イ	水産資源	仲尾次漁港西埠頭から北西100m 北緯26° 37' 30" 東経128° 01' 40" 呉我船揚場から北400m 北緯26° 37' 45" 東経128° 00' 30"	S57.6.3
	10	羽地内海(2)	A	沖縄本島沿岸、直線A1、直線A2、奥武島、屋我地大橋、屋我地島沿岸及び直線Bに囲まれた区域	イ	水産資源	羽地内海中央 北緯26° 38' 40" 東経128° 00' 45" 内海北水路南端 北緯26° 39' 25" 東経127° 59' 40"	S57.6.3

海域No.	水域No.	環境基準類型指定水域名	類型	水域の範囲	達成期間	利用目的	環境基準点	指 定年月日
10	11	糸満海域	A	北緯26° 09' 00" 東経127° 40' 11"、北緯26° 09' 00" 東経127° 38' 23"、北緯26° 06' 09" 東経127° 38' 23"、北緯26° 06' 09" 東経127° 39' 49" の各点を結ぶ線とその沿岸に囲まれた海域	イ	港湾 水産資源	糸満漁港 北緯26° 07' 33" 東経127° 39' 38" 糸満漁港沖 北緯26° 07' 24" 東経127° 39' 00" 岡波岩東 北緯26° 08' 15" 東経127° 38' 40"	S60.9.13
11	12	恩納海域	A	読谷村残波岬の北端、北緯26° 32' 29" 東経127° 54' 23" の点、名護市部瀬名岬の西端の各地点を結ぶ線とその沿岸に囲まれた海域	イ	水産資源 水浴	伊武部海岸地先 北緯26° 31' 30" 東経127° 55' 42" 恩納漁港地先 北緯26° 30' 00" 東経127° 51' 26" 富着海岸地先 北緯26° 27' 08" 東経127° 48' 38" 長浜海岸地先 北緯26° 25' 21" 東経127° 44' 26"	H6.4.22

(備考)

1. 類型の欄のA,B,C,D及びEとは、河川に係るものにあつては昭和46年12月28日付け環境庁告示第59号別表2の1の(1)アの河川の表(p-14)、海域に係るものにあつては同告示別表2の2アの表(p-15)の類型をさす。
2. 達成期間の分類は次のとおりとする。  
「イ」は、直ちに達成  
「ロ」は、5年以内で可及的速やかに達成  
「ハ」は、5年を超える期間で可及的速やかに達成
3. 川平湾海域の基点及び点の位置  
基点1 石垣市字川平地先 俗称 チャバンチキ離  
基点2 石垣市大字川平小字仲筋1131-8地先の岩  
点イ 基点1から123度9分412mの点  
点ロ 基点1から304度1分25mの点  
点ハ 基点2から352度36分42mの点
4. 羽地内海の直線  
「直線A1」とは奥武島南端から東経128度00分55秒と沖縄本島沿岸との交点(点イ)に引いた直線。  
「直線A2」とは点イから北緯26度38分と沖縄本島沿岸との交点に引いた直線。  
「直線B」とは点イから北緯26度40分45秒と沖縄本島沿岸との交点と東経128度00分43秒と屋我地島との交点を結ぶ直線。

## 9 測定結果の概要

### (1)健康項目(26項目)

県下の25河川40地点、11海域12地点の計52地点において、年1回(沖縄総合事務局が測定したダム地点分については年2回)の測定を実施した。

調査の結果、全地点・全項目において環境基準を達成している。

### (2)生活環境項目

環境基準の類型指定を行っている25河川36水域、11海域12水域において水質測定を実施した。各項目の結果については、次のとおりである。

#### ①生物化学的酸素要求量(BOD)、化学的酸素要求量(COD)

環境基準達成率は、河川が94%、海域が92%、全体で94%となった。環境基準未達成の水域及び地点名は、表1のとおりである。

各河川のBOD75%値は表2のとおり。近年は都市河川においても環境基準が達成され、全体的に良化傾向にあるが、なかには水質改善の進まない河川もみられる。

海域のCOD75%値は表3のとおり。中城湾以外は環境基準を達成している。

表1 環境基準未達成水域

河川又は海域名	地点名	類型	基準値	測定結果の75%値
我部祖河川	石橋	A	2mg/L以下	2.8mg/L
牧港川	牧港川取水場跡	C	5mg/L以下	5.4mg/L
中城湾	当添海岸	A	2mg/L以下	2.8mg/L

#### ②水素イオン濃度(pH)

牧港川、中城湾及び石垣港で基準値を超過する傾向が見られるが、それ以外の河川・海域についてはほとんどの地点で環境基準を達成している。

#### ③溶存酸素量(DO)

全県的に環境基準不適合地点が多く見られるが、河川においては特に都市河川で多く、有機汚濁が原因と考えられる。海域においては、水温等の自然要因によると考えられる。

#### ④n-ヘキサン抽出物質(油分等)

海域の全ての地点で環境基準を達成している。

#### ⑤浮遊物質(SS)

河川の全ての地点で環境基準を達成している。

#### ⑥大腸菌群数

河川では、類型指定のあるほとんどの河川で基準値を超過している。比較的水質の良い河川でも超過しており、その多くが土壌由来の菌によるものと考えられる。

海域では類型指定のあるほとんどの地点で環境基準を達成している。まれに港湾区域や河口付近で環境基準値を超えることがある。

### (3)生活環境項目(全窒素・全燐)

全窒素・全燐については、類型は未指定ではあるが、7海域で測定を行っている。

全窒素は那覇港海域及び与那覇湾、全燐是那覇港海域が他海域と比べ高い値を示す結果となった。原因は、閉鎖的な海域であることや陸域からの有機汚濁の流入等が考えられる。

### (4)底質項目

21河川21地点、13海域13地点の計34地点において、年1回の底質測定を実施した。

結果については、過去の測定値と比較して著しく高い値を示す地点はなく、また暫定除去基準が定められている水銀及びPCBは全地点において基準値以下であった。

表2【河川】水質の環境基準の達成状況(BOD75%値)

河川 No.	水域 No.	環境基準 類型指定 水域名	類 型	(旧 類型)	基 準 値	環 境 基 準 点	BOD75%値(mg/L)										
							H11	H12	H13	H14	H15	H16	H17	H18	H19	H20	
1	1	比謝川(1)	B		3	比謝川ポンプ場	3.3	3.2	2.5	2.8	2.2	1.3	2.0	1.8	1.3	1.1	
	2	比謝川(2)	C		5	トニー橋	4.3	4.4	4.4	4.4	3.6	2.2	2.1	1.2	1.6	1.5	
	3	<b>比謝川(3)</b>	<b>C</b>	<b>D</b>	<b>5</b>	<b>与那原川合流点</b>	4.3	4.3	5.2	4.8	4.9	3.8	3.4	2.7	1.9	2.1	
2	4	国場川(1)	C		5	那覇大橋	9.5	6.9	5.2	4.5	2.6	2.4	3.6	1.5	2.2	2.0	
	5	国場川(2)	E		10	真玉橋	14	8.8	8.4	10	7.5	4.5	7.4	5.2	5.2	5.7	
3	6	<b>満名川(1)</b>	<b>A</b>	<b>B</b>	<b>2</b>	<b>渡久地橋</b>	1.5	1.1	1.1	0.9	1.2	0.7	0.8	0.9	1.1	0.6	
	7	満名川(2)	A		2	伊野波川合流点	1.2	0.9	1.3	1.3	1.0	1.3	0.8	1.2	0.6	0.8	
4	8	福地川	A		2	福地ダム	0.9	0.9	0.8	1.2	1.0	<0.5	1.0	1.0	<0.5	0.5	
5	9	<b>天願川(1)</b>	<b>B</b>	<b>C</b>	<b>3</b>	<b>河口</b>	2.4	2.8	2.8	2.3	1.6	1.3	1.8	2.1	1.1	1.1	
	10	天願川(2)	B		3	合流点下流100m	2.8	3.8	4.2	3.4	3.3	4.4	3.7	3.7	2.5	2.1	
6	11	漢那川	A		2	漢那ダム	0.7	0.5	0.6	0.8	1.1	0.9	1.0	0.6	1.0	<0.5	
7	12	羽地大川	A		2	名護市取水点	2.2	1.0	1.6	1.7	1.4	1.4	1.1	1.4	1.4	1.1	
8	13	我部祖河川(1)	A		2	石橋	3.9	2.8	3.0	2.1	2.9	4.3	3.7	2.4	3.4	2.8	
	14	<b>我部祖河川(2)</b>	<b>A</b>	<b>D</b>	<b>2</b>	<b>奈佐田川合流点～上流100m</b>	2.7	2.3	2.2	2.0	2.4	2.3	1.8	2.2	2.3	1.4	
	15	我部祖河川(3)	A		2	奈佐田川合流点～支川100m	0.5	<0.5	1.0	0.9	1.0	1.0	0.9	0.6	<0.5	0.8	
9	16	新川川(1)	A		2	下流の高江橋	0.7	0.7	1.0	1.3	1.4	0.9	1.0	0.7	<0.5	<0.5	
	17	新川川(2)	A		2	新川ダム	1.2	1.2	1.2	1.3	0.9	<0.5	1.3	1.4	0.7	1.2	
10	18	<b>安波川(1)</b>	<b>A</b>	<b>B</b>	<b>2</b>	<b>安波大橋</b>	0.9	1.0	1.0	1.3	0.8	0.7	0.9	0.5	<0.5	<0.5	
	19	安波川(2)	A		2	安波小中校後方	0.7	0.8	0.8	1.4	1.1	0.9	1.0	1.0	<0.5	<0.5	
11	20	<b>普久川(1)</b>	<b>A</b>	<b>B</b>	<b>2</b>	<b>御拝橋</b>	0.8	0.8	1.0	1.5	0.8	0.9	1.0	0.7	<0.5	<0.5	
	21	普久川(2)	A		2	御拝橋上流420mの沢	0.5	0.9	1.0	1.4	0.9	1.0	0.8	<0.5	0.5	0.9	
12	22	<b>江間川(1)</b>	<b>A</b>	<b>B</b>	<b>2</b>	<b>嘉手苧橋から上流200m</b>	1.8	1.8	1.8	1.7	1.2	1.6	1.2	1.2	1.5	0.9	
	23	江間川(2)	A		2	三原小中学校前堰堤上流50m	<0.5	<0.5	0.8	1.1	0.8	1.2	0.9	1.2	0.8	1.1	
13	24	<b>久茂地川</b>	<b>C</b>	<b>E</b>	<b>5</b>	<b>泉崎橋</b>	4.8	4.8	5.4	4.0	3.1	2.4	2.7	2.1	2.7	1.6	
14	25	<b>安里川</b>	<b>D</b>	<b>E</b>	<b>8</b>	<b>蔡温橋下流200mの橋</b>	7.6	7.0	7.4	6.6	3.9	3.8	4.4	4.1	3.1	3.0	
15	26	<b>安謝川</b>	<b>C</b>	<b>E</b>	<b>5</b>	<b>安謝橋</b>	6.4	4.4	7.2	3.8	6.1	3.4	2.5	2.9	2.1	1.6	
16	27	報得川	E		10	水位計設置点	27	11	11	16	10	8.1	12	13	5.3	8.6	
17	28	牧港川	C		5	牧港川取水場跡	9.7	7.5	11	13	13	11	11	7.7	7.0	5.4	
						宇地泊川取水場跡	1.5	3.0	3.6	2.8	2.7	3.3	4.7	4.6	2.8	1.7	
18	29	辺野喜川	A		2	辺野喜橋	0.6	0.9	1.0	1.2	0.8	<0.5	1.1	0.7	<0.5	<0.5	
19	30	饒波川	D		8	石火矢橋	13	6.0	6.8	6.9	7.2	4.7	4.1	5.0	4.1	2.7	
20	31	源河川	A		2	取水場	0.7	0.6	<0.5	0.5	1.4	<0.5	<0.5	0.5	0.6	<0.5	
21	32	平南川	A		2	アガガ橋下流30m	1.0	0.9	1.2	1.7	1.1	1.0	1.1	1.6	0.7	0.7	
22	33	<b>大保川</b>	<b>A</b>	<b>B</b>	<b>2</b>	<b>田港橋</b>	1.8	1.3	0.9	1.3	1.1	1.0	0.9	1.6	1.0	0.7	
23	34	宮良川	A		2	平喜名橋	33 (1.2)	1.6	1.5	1.4	1.7	1.6	1.1	0.7	0.6	0.7	
24	35	名蔵川	A		2	石糖取水場前	31 (1.1)	1.4	1.4	1.2	1.1	0.8	1.0	1.0	0.9	0.7	
25	36	雄樋川	D		8	前川	9.0	7.0	8.0	11	6.4	4.6	4.7	2.8	2.5	2.7	
						石川橋	11	8.3	14	8.4	11	14	6.3	6.4	17	3.7	
環境基準未達成水域数							11	7	6	5	4	5	4	5	4	2	
環境基準類型指定水域数							36	36	36	36	36	36	36	36	36	36	36
達成率%(環境基準達成水域数/指定水域数×100)							69	81	83	86	89	86	89	86	89	94	

\* 黒塗りは、環境基準未達成。

\* 太字かつ下線付きの水域は、平成16年度から類型見直し(上位類型へ)を行った水域である。

\* 平成11年度における宮良川、名蔵川の値が高いのは、採水時に使用した消毒用アルコールによるものと判明した。  
( )は回帰式により相関の式を求め、参考値を示したものである。

表3 【海域】水質の環境基準の達成状況(COD75%値)

海域 No	水域 No	環境基準 類型指定 水域名	類 型	基 準 値	環 境 基 準 点	COD75%値(mg/L)									
						H11	H12	H13	H14	H15	H16	H17	H18	H19	H20
1	1	中城湾	A	2	当添海岸	1.6	0.8	1.2	2.0	1.8	1.8	1.2	1.6	1.8	2.8
					湾内2	1.2	1.6	0.8	1.6	1.0	1.6	1.2	1.2	1.8	1.0
					湾内3	1.2	1.2	0.8	1.6	0.8	1.4	1.2	1.8	1.6	0.6
2	2	与勝海域	A	2	埋立地西海域	1.1	1.4	1.0	1.2	<0.5	<0.5	0.6	1.6	1.0	1.0
3	3	金武湾	A	2	天願川河口地先	1.5	0.8	1.2	1.0	<0.5	<0.5	0.8	1.0	2.0	0.9
					石川ビーチ沖	1.2	1.6	0.8	1.0	0.6	0.6	0.8	1.4	1.4	1.0
					湾口中央	0.8	1.2	0.8	1.0	<0.5	<0.5	0.6	1.4	0.9	0.6
4	4	那覇港海域	A	2	那覇港沖	0.8	1.4	1.4	0.7	1.0	1.4	1.3	1.5	1.8	0.5
					那覇港内	1.8	1.8	2.0	1.9	2.1	2.1	2.5	3.7	3.2	1.2
					那覇新港入口	0.8	1.6	1.4	0.8	1.1	1.4	1.2	1.5	1.6	0.8
					泊港内	1.4	1.8	1.8	1.3	1.8	2.2	2.6	2.6	1.8	2.0
					自謝加瀬東	0.8	1.2	1.2	1.6	1.3	1.2	0.7	2.0	2.4	0.6
5	5	名護湾	A	2	名護海岸	1.6	1.3	1.7	1.5	1.6	1.4	1.4	1.5	1.6	1.6
					湾内	1.4	1.2	1.1	1.1	1.5	1.4	1.5	1.2	1.4	1.7
					部間海岸	1.1	1.1	1.0	1.2	1.4	1.4	1.3	1.5	1.0	1.7
6	6	平良港	A	2	第3埠頭北岸から北300m	1.3	1.2	1.2	1.2	<0.5	1.0	1.0	1.0	1.8	1.0
7	7	石垣港	A	2	新栄町地区南西端西300m	15 (1.3)	1.6	0.9	1.7	1.4	0.8	2.0	1.6	1.2	0.8
8	8	川平湾	A	2	小島南先端と双葉地先を結ぶ 線上の中心点	19 (1.5)	1.5	1.6	1.8	1.0	<0.5	2.0	1.4	1.2	0.8
9	9	羽地内海(1)	B	3	仲尾次漁港西埠頭から北西100m	2.1	2.0	1.9	1.7	2.1	1.7	1.7	1.8	1.8	1.8
					呉我船揚場から北へ400m	2.1	2.0	1.8	1.6	1.8	1.7	1.7	1.6	1.8	1.5
	10	羽地内海(2)	A	2	羽地内海中央	1.7	1.6	1.7	1.7	1.9	1.6	1.5	1.7	1.5	1.7
10	11	糸満海域	A	2	糸満漁港	1.9	1.5	1.4	1.4	1.8	1.9	1.4	1.7	1.3	1.8
					糸満漁港沖	1.5	1.0	1.3	1.3	1.4	1.5	1.1	1.3	1.4	1.6
					岡波岩東	0.7	1.1	1.0	1.2	1.4	1.4	1.1	1.4	1.5	1.1
11	12	恩納海域	A	2	伊武部海岸地先	1.3	1.3	1.2	1.5	1.5	1.2	1.4	1.1	1.6	1.6
					恩納漁港地先	1.2	1.2	1.4	1.1	1.5	1.4	1.3	1.2	1.3	1.8
					富着海岸地先	1.3	1.2	1.3	1.2	1.5	1.3	1.3	1.3	1.7	1.7
					長浜海岸地先	1.4	1.4	1.3	0.9	1.5	1.4	1.4	1.2	1.7	1.6
環境基準未達成水域数						2	0	0	0	1	1	1	1	1	1
環境基準類型指定水域数						12	12	12	12	12	12	12	12	12	12
達成率%(環境基準達成水域数/指定水域数×100)						83	100	100	100	92	92	92	92	92	92

\* 黒塗りは、環境基準未達成

\* 平成11年度における石垣港、川平湾の値が高いのは、採水時に使用した消毒用アルコールによるものと判明した。  
( )は回帰式により関連の式を求め、参考値を示したものである。



表4 河川のBOD上位及び下位水域(ベスト、ワースト5)

【ベスト5】

○平成20年度

順位	河川名	類型	基準値 (mg/L)	環境基準点	BOD(mg/L)				前年度 順位
					年間平均値	75%値	最小値	最大値	
1	新川川(1)	A	2	下流の高江橋	<0.5	<0.5	<0.5	<0.5	2
"	漢那川	A	2	漢那ダム	<0.5	<0.5	<0.5	<0.5	-
"	源河川	A	2	取水場	<0.5	<0.5	<0.5	<0.5	-
"	辺野喜川	A	2	辺野喜橋	<0.5	<0.5	<0.5	<0.5	1
5	安波川(1)	A	2	安波大橋	0.5	<0.5	<0.5	0.7	2
"	普久川(1)	A	2	御拝橋	0.5	<0.5	<0.5	0.7	2

○平成19年度

順位	河川名	類型	基準値 (mg/L)	環境基準点	BOD(mg/L)				前年度 順位
					年間平均値	75%値	最小値	最大値	
1	辺野喜川	A	2	辺野喜橋	<0.5	<0.5	<0.5	<0.5	-
2	安波川(1)	A	2	安波大橋	0.6	<0.5	<0.5	0.9	3
"	安波川(2)	A	2	安波小中校後方	0.6	<0.5	<0.5	0.8	-
"	新川川(1)	A	2	下流の高江橋	0.6	<0.5	<0.5	1.1	-
"	我部祖河川(3)	A	2	奈佐田川合流点 から支川上流	0.6	<0.5	<0.5	1.3	4
"	福地川	A	2	福地ダム	0.6	<0.5	<0.5	0.9	-
"	普久川(1)	A	2	御拝橋	0.6	<0.5	<0.5	0.8	-

【ワースト5】

○平成20年度

順位	河川名	類型	基準値 (mg/L)	環境基準点	BOD(mg/L)				前年度 順位
					年間平均値	75%値	最小値	最大値	
1	報得川	E	10	水位計設置点	8.4	8.6	2.3	38	2
2	国場川(2)	E	10	真玉橋	5.6	5.7	1.4	24	3
3	牧港川	C	5	牧港川取水場跡 宇地泊川取水場	4.2	5.4	0.8	21	4
4	雄樋川	D	8	前川 石川橋	3.0	3.7	<0.5	14	1
5	饒波川	D	8	石火矢橋	2.8	2.7	1.0	6.8	5

○平成19年度

順位	河川名	類型	基準値 (mg/L)	環境基準点	BOD(mg/L)				前年度 順位
					年間平均値	75%値	最小値	最大値	
1	雄樋川	D	8	前川 石川橋	9.2	17	<0.5	69	3
2	報得川	E	10	水位計設置点	5.2	5.3	1.2	23	1
3	国場川(2)	E	10	真玉橋	4.7	5.2	2.0	11	4
4	牧港川	C	5	牧港川取水場跡 宇地泊川取水場	3.9	7.0	1.3	9.9	2
5	饒波川	D	8	石火矢橋	3.7	4.1	2.0	6.9	5

(備考)

1. 順位決定については年間平均値に基づき行った。
2. 環境基準点が2地点ある河川については、年間平均値は2地点の平均値を、75%値及び最大値は2地点の高い値を、最小値は2地点のうち低い値をそれぞれ用いた。
3. 前年度順位については、5位以下は''-''としている。

10 水質測定結果総括表

(1)健康項目及び全亜鉛(河川)

分類	項目名	河川名		比謝川		川		国場川		満名川		福地川		漢那川		羽地大川		
		統一地点番号	4700101	4700201	4700301	4700401	4700501	4700551	4700601	4700701	4700801	4701101	4701201	4701251				
		県地点番号	2	3	4	7-口	8	9	25	26	29	43	46	46-1				
採水日	単位	H20.10.15		H20.10.15	H20.10.15	H20.09.03	H20.09.03	H20.07.03	H20.08.19	H21.02.18	H21.02.04	H19.11.26	H21.02.10					
		環境基準値																
	カドミウム	<0.001	<0.001	<0.001	<0.001	<0.001	<0.001	<0.001	<0.0005	<0.0005	<0.001	<0.001	<0.001					
	全シアン	<0.1	<0.1	<0.1	<0.1	<0.02	<0.02	<0.1	<0.01	<0.01	<0.1	<0.1	<0.01					
	鉛	<0.002	<0.002	<0.02	<0.02	<0.002	<0.002	<0.002	<0.005	<0.005	<0.02	<0.02	<0.005					
	六価クロム	<0.02	<0.02	<0.02	<0.02	<0.005	<0.005	<0.005	<0.005	<0.005	<0.005	<0.005	<0.005					
	砒素	<0.005	<0.005	<0.005	<0.005	<0.005	<0.005	<0.005	<0.005	<0.005	<0.005	<0.005	<0.005					
	総水銀	<0.0005	<0.0005	<0.0005	<0.0005	<0.0005	<0.0005	<0.0005	<0.0005	<0.0005	<0.0005	<0.0005	<0.0005					
	アルキル水銀	<0.0005	<0.0005	<0.0005	<0.0005	<0.0005	<0.0005	<0.0005	<0.0005	<0.0005	<0.0005	<0.0005	<0.0005					
	PCB	<0.0005	<0.0005	<0.0005	<0.0005	<0.0005	<0.0005	<0.0005	<0.0005	<0.0005	<0.0005	<0.0005	<0.0005					
	ジクロロメタン	<0.0005	<0.0005	<0.0005	<0.0005	<0.0005	<0.0005	<0.0005	<0.0001	<0.0001	<0.002	<0.0005	<0.001					
	四塩化炭素	<0.0005	<0.0005	<0.0005	<0.0005	<0.0005	<0.0005	<0.0005	<0.0001	<0.0001	<0.0002	<0.0005	<0.0001					
	1,2-ジクロロエタン	<0.0005	<0.0005	<0.0005	<0.0005	<0.0005	<0.0005	<0.0005	<0.0001	<0.0001	<0.0004	<0.0005	<0.0001					
	1,1-ジクロロエチレン	<0.0005	<0.0005	<0.0005	<0.0005	<0.0005	<0.0005	<0.0005	<0.0001	<0.0001	<0.002	<0.0005	<0.001					
	シス-1,2-ジクロロエチレン	<0.0005	<0.0005	<0.0005	<0.0005	<0.0005	<0.0005	<0.0005	<0.0001	<0.0001	<0.004	<0.0005	<0.001					
	1,1,1-トリクロロエタン	<0.0005	<0.0005	<0.0005	<0.0005	<0.0005	<0.0005	<0.0005	<0.0001	<0.0001	<0.1	<0.0005	<0.001					
	1,1,2-トリクロロエタン	<0.0005	<0.0005	<0.0005	<0.0005	<0.0005	<0.0005	<0.0005	<0.0001	<0.0001	<0.006	<0.0005	<0.0001					
	トリクロロエチレン	<0.0005	<0.0005	<0.0005	<0.0005	<0.0005	<0.0005	<0.0005	<0.0001	<0.0001	<0.003	<0.0005	<0.001					
	テトラクロロエチレン	<0.0005	<0.0005	<0.0005	<0.0005	<0.0005	<0.0005	<0.0005	<0.0001	<0.0001	<0.001	<0.0005	<0.001					
	1,3-ジクロロプロパン	<0.0005	<0.0005	<0.0005	<0.0005	<0.0005	<0.0005	<0.0005	<0.0001	<0.0001	<0.0002	<0.0005	<0.0001					
	チウラム	<0.001	<0.001	<0.001	<0.001	<0.001	<0.001	<0.001	<0.001	<0.001	<0.006	<0.001	<0.0005					
	シマジン	<0.001	<0.001	<0.001	<0.001	<0.001	<0.001	<0.001	<0.001	<0.001	<0.003	<0.001	<0.0003					
	チオベンカルブ	<0.002	<0.002	<0.002	<0.002	<0.002	<0.002	<0.002	<0.001	<0.001	<0.002	<0.002	<0.002					
	ペンゼン	<0.0005	<0.0005	<0.0005	<0.0005	<0.0005	<0.0005	<0.0005	<0.0001	<0.0001	<0.001	<0.0005	<0.001					
	セレン	<0.002	<0.002	<0.002	<0.002	<0.002	<0.002	<0.002	<0.001	<0.001	<0.001	<0.002	<0.001					
	硝酸性窒素	1.2	1.5	1.4	0.09	0.25	0.89	1.1	-	-	-	0.14	-					
	亜硝酸性窒素	0.12	<0.05	0.15	<0.05	0.08	<0.05	<0.05	-	-	-	<0.05	-					
	硝酸性窒素及び亜硝酸性窒素	1.4	1.6	1.6	0.1	0.3	0.9	1.2	<0.02	0.01	<0.01	0.07	<0.08					
	ふっ素	<0.08	<0.08	<0.08	-	-	-	-	<0.05	<0.05	0.08	<0.08	<0.1					
	ほう素	0.07	0.06	0.08	-	-	-	-	<0.05	0.01	0.10	<0.05	0.03					
その他	電気伝導度	524	568	568	51000	39900	875	24,700	839	-	-	330	-					
	全亜鉛	-	-	-	0.006	-	-	<0.003	-	-	-	-	-					
分析担当機関名																		
沖縄県													沖縄県		沖縄県		沖縄県	
沖総事：沖縄総合事務所																		

10 水質測定結果総括表

(1)健康項目及び全亜鉛(河川)

分類	項目名	河川名		我部		祖河川		新川		川波		久川		汀間川	
		統一地点番号	4701401	4701501	4701451	4701301	4701601	4701701	4701901	4701952	4702001	4702101	4702152	4702201	4702301
健康項目	カドミウム	47-イ	H20.07.02	H20.07.02	49	51	52	53	54	55-イ	56	57-イ	58	60	
	全シアン	0.01 mg/L	<0.001	<0.001	<0.001	<0.001	<0.001	<0.001	<0.001	<0.001	<0.001	<0.001	<0.001	<0.001	
	鉛	0.01 mg/L	<0.002	<0.002	<0.002	<0.002	<0.002	<0.002	<0.002	<0.002	<0.002	<0.002	<0.002	<0.002	
	六価クロム	0.05 mg/L	<0.02	<0.02	<0.02	<0.02	<0.02	<0.02	<0.02	<0.02	<0.02	<0.02	<0.02	<0.02	
	砒素	0.01 mg/L	<0.002	<0.002	<0.002	<0.002	<0.002	<0.002	<0.002	<0.002	<0.002	<0.002	<0.002	<0.002	
	総水銀	0.005 mg/L	<0.0005	<0.0005	<0.0005	<0.0005	<0.0005	<0.0005	<0.0005	<0.0005	<0.0005	<0.0005	<0.0005	<0.0005	
	アルキル水銀	0.005 mg/L	<0.0005	<0.0005	<0.0005	<0.0005	<0.0005	<0.0005	<0.0005	<0.0005	<0.0005	<0.0005	<0.0005	<0.0005	
	PCB	0.005 mg/L	<0.0005	<0.0005	<0.0005	<0.0005	<0.0005	<0.0005	<0.0005	<0.0005	<0.0005	<0.0005	<0.0005	<0.0005	
	ジクロロメタン	0.02 mg/L	<0.0005	<0.0005	<0.0005	<0.0005	<0.0005	<0.0005	<0.0005	<0.0005	<0.0005	<0.0005	<0.0005	<0.0005	
	四塩化炭素	0.002 mg/L	<0.0005	<0.0005	<0.0005	<0.0005	<0.0005	<0.0005	<0.0005	<0.0005	<0.0005	<0.0005	<0.0005	<0.0005	
	1,2-ジクロロエタン	0.004 mg/L	<0.0005	<0.0005	<0.0005	<0.0005	<0.0005	<0.0005	<0.0005	<0.0005	<0.0005	<0.0005	<0.0005	<0.0005	
	1,1-ジクロロエチレン	0.02 mg/L	<0.0005	<0.0005	<0.0005	<0.0005	<0.0005	<0.0005	<0.0005	<0.0005	<0.0005	<0.0005	<0.0005	<0.0005	
	トリス-1,2-ジクロロエチレン	0.04 mg/L	<0.0005	<0.0005	<0.0005	<0.0005	<0.0005	<0.0005	<0.0005	<0.0005	<0.0005	<0.0005	<0.0005	<0.0005	
1,1,1-トリクロロエタン	1 mg/L	<0.0005	<0.0005	<0.0005	<0.0005	<0.0005	<0.0005	<0.0005	<0.0005	<0.0005	<0.0005	<0.0005	<0.0005		
1,1,2-トリクロロエタン	0.006 mg/L	<0.0005	<0.0005	<0.0005	<0.0005	<0.0005	<0.0005	<0.0005	<0.0005	<0.0005	<0.0005	<0.0005	<0.0005		
トリクロロエチレン	0.03 mg/L	<0.0005	<0.0005	<0.0005	<0.0005	<0.0005	<0.0005	<0.0005	<0.0005	<0.0005	<0.0005	<0.0005	<0.0005		
テトラクロロエチレン	0.01 mg/L	<0.0005	<0.0005	<0.0005	<0.0005	<0.0005	<0.0005	<0.0005	<0.0005	<0.0005	<0.0005	<0.0005	<0.0005		
1,3-ジクロロプロパン	0.002 mg/L	<0.0005	<0.0005	<0.0005	<0.0005	<0.0005	<0.0005	<0.0005	<0.0005	<0.0005	<0.0005	<0.0005	<0.0005		
チウラム	0.006 mg/L	<0.001	<0.001	<0.001	<0.001	<0.001	<0.001	<0.001	<0.001	<0.001	<0.001	<0.001	<0.001		
シマジン	0.003 mg/L	<0.001	<0.001	<0.001	<0.001	<0.001	<0.001	<0.001	<0.001	<0.001	<0.001	<0.001	<0.001		
チオベンカルブ	0.02 mg/L	<0.002	<0.002	<0.002	<0.002	<0.002	<0.002	<0.002	<0.002	<0.002	<0.002	<0.002	<0.002		
ベンゼン	0.01 mg/L	<0.0005	<0.0005	<0.0005	<0.0005	<0.0005	<0.0005	<0.0005	<0.0005	<0.0005	<0.0005	<0.0005	<0.0005		
セレン	0.01 mg/L	<0.002	<0.002	<0.002	<0.002	<0.002	<0.002	<0.002	<0.002	<0.002	<0.002	<0.002	<0.002		
硝酸性窒素	0.1 mg/L	0.44	0.43	0.42	0.42	0.08	0.08	0.09	0.09	<0.05	<0.05	<0.05	<0.05		
亜硝酸性窒素	0.1 mg/L	0.1	<0.05	<0.05	<0.05	<0.05	<0.05	<0.05	<0.05	<0.05	<0.05	<0.05	<0.05		
硝酸性窒素及び亜硝酸性窒素	10 mg/L	0.6	0.5	0.5	0.5	0.08	0.08	0.03	0.01	0.06	<0.1	<0.1	<0.1		
ふっ素	0.8 mg/L	-	0.12	0.09	<0.08	<0.05	<0.05	<0.05	0.14	<0.08	<0.08	<0.08	<0.08		
ほう素	1 mg/L	-	0.25	<0.05	<0.05	0.048	0.01	<0.01	<0.1	1.0	<0.1	<0.1	0.08		
電気伝導度	μ S/cm	12,430	3,740	564	358	-	-	8,180	-	-	-	-	44,100		
全亜鉛	mg/L	-	-	-	-	<0.005	0.006	<0.005	<0.005	<0.005	<0.005	<0.005	<0.003		
分析担当機関名		沖縄県		沖縄県		沖縄県		沖縄県		沖縄県		沖縄県		沖縄県	

・沖総事：沖縄総合事務局

10 水質測定結果総括表

(1)健康項目及び全亜鉛(河川)

分類	項目名	河川名		天願川		久茂地川		安里川		饒波川		安謝川		報得川		牧港川		辺野喜川			
		統一地点番号	7400901	4700951	4701001	4702401	4702452	4702501	4702552	4703001	4703051	4702601	4702651	4702701	4702801	4702802	4702901	4702953			
健康項目	カドミウム	探水日	73	75-口	77	81	83	85	86	89	90	92	93	97	100	102	113	115			
		環境基準値																			
	単位	mg/L																			
	検出されないこと	<0.001	<0.1	<0.001	<0.001	<0.001	<0.001	<0.001	<0.001	<0.001	<0.001	<0.001	<0.001	<0.001	<0.001	<0.001	<0.001	<0.001	<0.001		
	全シアン	mg/L																			
	鉛	mg/L	<0.001	<0.1	<0.002	<0.002	<0.002	<0.002	<0.002	<0.002	<0.002	<0.002	<0.002	<0.002	<0.002	<0.002	<0.002	<0.002	<0.002		
	六価クロム	mg/L	<0.02	<0.02	<0.02	<0.02	<0.02	<0.02	<0.02	<0.02	<0.02	<0.02	<0.02	<0.02	<0.02	<0.02	<0.02	<0.02	<0.02		
	砒素	mg/L	<0.002	<0.002	<0.002	<0.002	<0.002	<0.002	<0.002	<0.002	<0.002	<0.002	<0.002	<0.002	<0.002	<0.002	<0.002	<0.002	<0.002		
	総水銀	mg/L	<0.0005	<0.0005	<0.0005	<0.0005	<0.0005	<0.0005	<0.0005	<0.0005	<0.0005	<0.0005	<0.0005	<0.0005	<0.0005	<0.0005	<0.0005	<0.0005	<0.0005		
	アルキル水銀	mg/L	<0.0005	<0.0005	<0.0005	<0.0005	<0.0005	<0.0005	<0.0005	<0.0005	<0.0005	<0.0005	<0.0005	<0.0005	<0.0005	<0.0005	<0.0005	<0.0005	<0.0005		
	PCB	mg/L	<0.0005	<0.0005	<0.0005	<0.0005	<0.0005	<0.0005	<0.0005	<0.0005	<0.0005	<0.0005	<0.0005	<0.0005	<0.0005	<0.0005	<0.0005	<0.0005	<0.0005		
	ジクロロメタン	mg/L	<0.0005	<0.0005	<0.0005	<0.0005	<0.0005	<0.0005	<0.0005	<0.0005	<0.0005	<0.0005	<0.0005	<0.0005	<0.0005	<0.0005	<0.0005	<0.0005	<0.0005		
	四塩化炭素	mg/L	<0.0005	<0.0005	<0.0005	<0.0005	<0.0005	<0.0005	<0.0005	<0.0005	<0.0005	<0.0005	<0.0005	<0.0005	<0.0005	<0.0005	<0.0005	<0.0005	<0.0005		
	1,2-ジクロロエタ	mg/L	<0.0005	<0.0005	<0.0005	<0.0005	<0.0005	<0.0005	<0.0005	<0.0005	<0.0005	<0.0005	<0.0005	<0.0005	<0.0005	<0.0005	<0.0005	<0.0005	<0.0005		
	1,1,1-トリクロロエタ	mg/L	<0.0005	<0.0005	<0.0005	<0.0005	<0.0005	<0.0005	<0.0005	<0.0005	<0.0005	<0.0005	<0.0005	<0.0005	<0.0005	<0.0005	<0.0005	<0.0005	<0.0005		
	健康項目	1,1,1-トリクロロエタ	1																		
健康項目	トリクロロエチレン	探水日	73	75-口	77	81	83	85	86	89	90	92	93	97	100	102	113	115			
		環境基準値																			
	単位	mg/L																			
	検出されないこと	<0.0005	<0.0005	<0.0005	<0.0005	<0.0005	<0.0005	<0.0005	<0.0005	<0.0005	<0.0005	<0.0005	<0.0005	<0.0005	<0.0005	<0.0005	<0.0005	<0.0005	<0.0005		
	1,2-ジクロロエチレン	mg/L	<0.0005	<0.0005	<0.0005	<0.0005	<0.0005	<0.0005	<0.0005	<0.0005	<0.0005	<0.0005	<0.0005	<0.0005	<0.0005	<0.0005	<0.0005	<0.0005	<0.0005		
	1,1,1-トリクロロエチレン	mg/L	<0.0005	<0.0005	<0.0005	<0.0005	<0.0005	<0.0005	<0.0005	<0.0005	<0.0005	<0.0005	<0.0005	<0.0005	<0.0005	<0.0005	<0.0005	<0.0005	<0.0005		
	健康項目	1,1,1-トリクロロエチレン	1																		
	健康項目	テトラクロロエチレン	探水日	73	75-口	77	81	83	85	86	89	90	92	93	97	100	102	113	115		
			環境基準値																		
		単位	mg/L																		
		検出されないこと	<0.0005	<0.0005	<0.0005	<0.0005	<0.0005	<0.0005	<0.0005	<0.0005	<0.0005	<0.0005	<0.0005	<0.0005	<0.0005	<0.0005	<0.0005	<0.0005	<0.0005	<0.0005	
		1,3-ジクロロプロパン	mg/L	<0.0005	<0.0005	<0.0005	<0.0005	<0.0005	<0.0005	<0.0005	<0.0005	<0.0005	<0.0005	<0.0005	<0.0005	<0.0005	<0.0005	<0.0005	<0.0005	<0.0005	
		1,3-ジクロロプロパン	mg/L	<0.0005	<0.0005	<0.0005	<0.0005	<0.0005	<0.0005	<0.0005	<0.0005	<0.0005	<0.0005	<0.0005	<0.0005	<0.0005	<0.0005	<0.0005	<0.0005	<0.0005	
		健康項目	1,3-ジクロロプロパン	0.002																	
		健康項目	チウラム	探水日	73	75-口	77	81	83	85	86	89	90	92	93	97	100	102	113	115	
				環境基準値																	
単位			mg/L																		
検出されないこと			<0.001	<0.001	<0.001	<0.001	<0.001	<0.001	<0.001	<0.001	<0.001	<0.001	<0.001	<0.001	<0.001	<0.001	<0.001	<0.001	<0.001	<0.001	
シマジン			mg/L	<0.001	<0.001	<0.001	<0.001	<0.001	<0.001	<0.001	<0.001	<0.001	<0.001	<0.001	<0.001	<0.001	<0.001	<0.001	<0.001	<0.001	
チオベンカルブ			mg/L	<0.002	<0.002	<0.002	<0.002	<0.002	<0.002	<0.002	<0.002	<0.002	<0.002	<0.002	<0.002	<0.002	<0.002	<0.002	<0.002	<0.002	
ベンゼン			mg/L	<0.0005	<0.0005	<0.0005	<0.0005	<0.0005	<0.0005	<0.0005	<0.0005	<0.0005	<0.0005	<0.0005	<0.0005	<0.0005	<0.0005	<0.0005	<0.0005	<0.0005	
セレン			mg/L	<0.002	<0.002	<0.002	<0.002	<0.002	<0.002	<0.002	<0.002	<0.002	<0.002	<0.002	<0.002	<0.002	<0.002	<0.002	<0.002	<0.002	
健康項目			セレン	0.01																	
健康項目	硝酸性窒素		探水日	73	75-口	77	81	83	85	86	89	90	92	93	97	100	102	113	115		
			環境基準値																		
	単位		mg/L																		
	検出されないこと		2.0	2.0	4.1	0.22	1.9	1.0	1.0	1.0	1.9	0.3	0.3	4.3	2.0	2.0	2.7	0.15	0.15		
	亜硝酸性窒素		mg/L	0.12	0.16	0.16	<0.05	0.14	0.15	0.14	0.14	0.05	0.05	0.53	0.06	0.06	0.07	0.05	0.05		
	健康項目		亜硝酸性窒素	10																	
	健康項目		硫酸性窒素及び亜硝酸性窒素	探水日	73	75-口	77	81	83	85	86	89	90	92	93	97	100	102	113	115	
		環境基準値																			
		単位	mg/L																		
		検出されないこと	0.8	0.08	<0.08	<0.08	0.08	0.08	1.1	0.09	2.1	0.4	0.4	4.8	2.0	2.0	2.7	0.15	0.15		
		ふっ素	mg/L	-	<0.08	<0.08	0.08	0.08	1.1	0.09	2.1	0.4	0.4	4.8	2.0	2.0	2.7	0.15	0.15		
		健康項目	ふっ素	0.8																	
		その他	電気伝導度	探水日	73	75-口	77	81	83	85	86	89	90	92	93	97	100	102	113	115	
				環境基準値																	
			単位	$\mu S/cm$																	
			検出されないこと	21,700	607	559	45,100	14,350	15,790	692	20,300	905	36,700	749	795	691	633	0.006	0.006	0.006	
健康項目			電気伝導度	21,700																	
その他			全亜鉛	探水日	73	75-口	77	81	83	85	86	89	90	92	93	97	100	102	113	115	
				環境基準値																	
			単位	mg/L																	
			検出されないこと	-	-	-	-	-	-	-	-	-	-	-	-	-	-	-	-	-	-
			健康項目	全亜鉛	-																
	その他		分析担当機関名	探水日	73	75-口	77	81	83	85	86	89	90	92	93	97	100	102	113	115	
				環境基準値																	
			単位	mg/L																	
			検出されないこと	-	-	-	-	-	-	-	-	-	-	-	-	-	-	-	-	-	-
			健康項目	分析担当機関名	-	沖縄県	沖縄県	沖縄県	沖縄県	沖縄県	沖縄県	沖縄県	沖縄県	沖縄県	沖縄県	沖縄県	沖縄県	沖縄県	沖縄県	沖縄県	沖縄県

・沖総事：沖縄総合事務所

10 水質測定結果総括表

(1) 健康項目及び全亜鉛(河川)

分類	項目名	採水日		源河川		平南川		大保川		宮良川		名蔵川		雄樋川	
		採水日	環境基準値	4703101	4703201	4703301	4703401	4703501	4703601	4703701	4703801	4703901	4704001	4704101	4704201
	カドミウム	0.01	mg/L	<0.001	<0.001	<0.001	<0.001	<0.001	<0.001	<0.001	<0.001	<0.001	<0.001	<0.001	<0.001
	全シアン	検出されな	mg/L	<0.1	<0.1	<0.1	<0.1	<0.1	<0.1	<0.1	<0.1	<0.1	<0.1	<0.1	<0.1
	鉛	0.01	mg/L	<0.002	<0.002	<0.002	<0.002	<0.002	<0.002	<0.002	<0.002	<0.002	<0.002	<0.002	<0.002
	六価クロム	0.05	mg/L	<0.02	<0.02	<0.02	<0.02	<0.02	<0.02	<0.02	<0.02	<0.02	<0.02	<0.02	<0.02
	砒素	0.01	mg/L	<0.002	<0.002	<0.002	<0.002	<0.002	<0.002	<0.002	<0.002	<0.002	<0.002	<0.002	<0.002
	総水銀	0.005	mg/L	<0.0005	<0.0005	<0.0005	<0.0005	<0.0005	<0.0005	<0.0005	<0.0005	<0.0005	<0.0005	<0.0005	<0.0005
	アルキル水銀	検出されな	mg/L	<0.0005	<0.0005	<0.0005	<0.0005	<0.0005	<0.0005	<0.0005	<0.0005	<0.0005	<0.0005	<0.0005	<0.0005
	PCB	検出されな	mg/L	<0.0005	<0.0005	<0.0005	<0.0005	<0.0005	<0.0005	<0.0005	<0.0005	<0.0005	<0.0005	<0.0005	<0.0005
	ジクロロメタン	0.02	mg/L	<0.0005	<0.0005	<0.0005	<0.0005	<0.0005	<0.0005	<0.0005	<0.0005	<0.0005	<0.0005	<0.0005	<0.0005
	四塩化炭素	0.002	mg/L	<0.0005	<0.0005	<0.0005	<0.0005	<0.0005	<0.0005	<0.0005	<0.0005	<0.0005	<0.0005	<0.0005	<0.0005
	1,2-ジクロロエタ	0.004	mg/L	<0.0005	<0.0005	<0.0005	<0.0005	<0.0005	<0.0005	<0.0005	<0.0005	<0.0005	<0.0005	<0.0005	<0.0005
	1,1-ジクロロエチレ	0.02	mg/L	<0.0005	<0.0005	<0.0005	<0.0005	<0.0005	<0.0005	<0.0005	<0.0005	<0.0005	<0.0005	<0.0005	<0.0005
	シス-1,2-ジクロロエチレ	0.04	mg/L	<0.0005	<0.0005	<0.0005	<0.0005	<0.0005	<0.0005	<0.0005	<0.0005	<0.0005	<0.0005	<0.0005	<0.0005
	1,1,1-トリクロロエタ	1	mg/L	<0.0005	<0.0005	<0.0005	<0.0005	<0.0005	<0.0005	<0.0005	<0.0005	<0.0005	<0.0005	<0.0005	<0.0005
	1,1,2-トリクロロエタ	0.006	mg/L	<0.0005	<0.0005	<0.0005	<0.0005	<0.0005	<0.0005	<0.0005	<0.0005	<0.0005	<0.0005	<0.0005	<0.0005
	トリクロロエチレン	0.03	mg/L	<0.0005	<0.0005	<0.0005	<0.0005	<0.0005	<0.0005	<0.0005	<0.0005	<0.0005	<0.0005	<0.0005	<0.0005
	テトラクロロエチレン	0.01	mg/L	<0.0005	<0.0005	<0.0005	<0.0005	<0.0005	<0.0005	<0.0005	<0.0005	<0.0005	<0.0005	<0.0005	<0.0005
	1,3-ジクロロプロパ	0.002	mg/L	<0.0005	<0.0005	<0.0005	<0.0005	<0.0005	<0.0005	<0.0005	<0.0005	<0.0005	<0.0005	<0.0005	<0.0005
	チウラム	0.006	mg/L	<0.001	<0.001	<0.001	<0.001	<0.001	<0.001	<0.001	<0.001	<0.001	<0.001	<0.001	<0.001
	シマジン	0.003	mg/L	<0.001	<0.001	<0.001	<0.001	<0.001	<0.001	<0.001	<0.001	<0.001	<0.001	<0.001	<0.001
	チオベンカルブ	0.02	mg/L	<0.002	<0.002	<0.002	<0.002	<0.002	<0.002	<0.002	<0.002	<0.002	<0.002	<0.002	<0.002
	ベンゼン	0.01	mg/L	<0.0005	<0.0005	<0.0005	<0.0005	<0.0005	<0.0005	<0.0005	<0.0005	<0.0005	<0.0005	<0.0005	<0.0005
	セレン	0.01	mg/L	<0.002	<0.002	<0.002	<0.002	<0.002	<0.002	<0.002	<0.002	<0.002	<0.002	<0.002	<0.002
	硝酸性窒素	-	mg/L	0.33	0.35	0.37	0.37	0.57	0.57	0.57	0.57	0.57	0.57	0.57	0.57
	亜硝酸性窒素	-	mg/L	<0.05	<0.05	<0.05	<0.05	<0.05	<0.05	<0.05	<0.05	<0.05	<0.05	<0.05	<0.05
	硝酸性窒素及び 亜硝酸性窒素	10	mg/L	0.38	0.40	0.42	0.42	0.62	0.62	0.62	0.62	0.62	0.62	0.62	0.62
	ふっ素	0.8	mg/L	<0.08	<0.08	<0.08	<0.08	<0.08	<0.08	<0.08	<0.08	<0.08	<0.08	<0.08	<0.08
	ほう素	1	mg/L	<0.05	<0.05	<0.05	<0.05	<0.05	<0.05	<0.05	<0.05	<0.05	<0.05	<0.05	<0.05
	電気伝導度	-	$\mu S/cm$	256	273	6.310	6.310	410	410	410	410	410	410	410	410
	全亜鉛	-	mg/L	-	<0.003	<0.003	<0.003	-	-	-	-	-	-	-	-
その他	分析担当機関名			沖縄県		沖縄県		沖縄県		沖縄県		沖縄県		沖縄県	

・沖縄事：沖縄総合事務局

(2)健康項目及び全亜鉛(海域)

分類	項目名	海域名		中城湾			与勝海域			金武湾			那覇港海域						名護湾			平良港	与那覇湾	石垣港
		統一地点番号	県地点番号	4760101	4760102	4760103	4760201	4760301	4760303	4760402	4760403	4760404	4760405	4760501	4760502	4760503	4760601	4770202	4760702					
	採水日	11-口	13	15	16	20-2	21-口	33	34	35	36	40	41	42	62-ハ	65-イ	68-イ							
	環境基準値	H20.06.24	H20.06.24	H20.06.24	H20.08.20	H20.07.15	H20.07.15	H20.08.19	H20.08.19	H20.08.19	H20.09.16	H20.08.05	H20.08.05	H20.08.05	H20.07.30	H20.07.30	H20.08.06							
	単位																							
健康項目	カドミウム	-	<0.001	-	<0.001	-	<0.001	<0.001	-	-	-	<0.001	-	-	<0.001	<0.001	<0.001							
	全シアン	-	<0.1	-	<0.1	-	<0.1	<0.1	-	-	-	<0.1	-	-	<0.1	<0.1	<0.1							
	鉛	-	<0.002	-	<0.002	-	<0.002	<0.002	<0.002	-	-	<0.002	<0.002	-	<0.002	<0.002	<0.002							
	六価クロム	-	<0.02	-	<0.02	-	<0.02	<0.02	<0.02	-	-	<0.02	<0.02	-	<0.02	<0.02	<0.02							
	砒素	-	<0.002	-	<0.002	-	<0.002	<0.002	<0.002	-	-	<0.002	<0.002	-	<0.002	<0.002	<0.002							
	総水銀	-	<0.0005	-	<0.0005	-	<0.0005	<0.0005	<0.0005	-	-	<0.0005	<0.0005	-	<0.0005	<0.0005	<0.0005							
	アルキル水銀	-	<0.0005	-	<0.0005	-	<0.0005	<0.0005	<0.0005	-	-	<0.0005	<0.0005	-	<0.0005	<0.0005	<0.0005							
	PCB	-	<0.0005	-	<0.0005	-	<0.0005	<0.0005	<0.0005	-	-	<0.0005	<0.0005	-	<0.0005	<0.0005	<0.0005							
	ジクロロメタン	0.02	<0.0005	-	<0.0005	-	<0.0005	<0.0005	<0.0005	-	-	<0.0005	<0.0005	-	<0.0005	<0.0005	<0.0005							
	四塩化炭素	0.002	<0.0005	-	<0.0005	-	<0.0005	<0.0005	<0.0005	-	-	<0.0005	<0.0005	-	<0.0005	<0.0005	<0.0005							
	1,2-ジクロロエタン	0.004	<0.0005	-	<0.0005	-	<0.0005	<0.0005	<0.0005	-	-	<0.0005	<0.0005	-	<0.0005	<0.0005	<0.0005							
	1,1-ジクロロエチレン	0.02	<0.0005	-	<0.0005	-	<0.0005	<0.0005	<0.0005	-	-	<0.0005	<0.0005	-	<0.0005	<0.0005	<0.0005							
	シス-1,2-ジクロロエチレン	0.04	<0.0005	-	<0.0005	-	<0.0005	<0.0005	<0.0005	-	-	<0.0005	<0.0005	-	<0.0005	<0.0005	<0.0005							
	1,1,1-トリクロロエタン	1	<0.0005	-	<0.0005	-	<0.0005	<0.0005	<0.0005	-	-	<0.0005	<0.0005	-	<0.0005	<0.0005	<0.0005							
	1,1,2-トリクロロエタン	0.006	<0.0005	-	<0.0005	-	<0.0005	<0.0005	<0.0005	-	-	<0.0005	<0.0005	-	<0.0005	<0.0005	<0.0005							
	トリクロロエチレン	0.03	<0.0005	-	<0.0005	-	<0.0005	<0.0005	<0.0005	-	-	<0.0005	<0.0005	-	<0.0005	<0.0005	<0.0005							
	テトラクロロエチレン	0.01	<0.0005	-	<0.0005	-	<0.0005	<0.0005	<0.0005	-	-	<0.0005	<0.0005	-	<0.0005	<0.0005	<0.0005							
	1,3-ジクロロプロパン	0.002	<0.0005	-	<0.0005	-	<0.0005	<0.0005	<0.0005	-	-	<0.0005	<0.0005	-	<0.0005	<0.0005	<0.0005							
	チウラム	0.006	<0.001	-	<0.001	-	<0.001	<0.001	<0.001	-	-	<0.001	<0.001	-	<0.001	<0.001	<0.001							
	シマジン	0.003	<0.001	-	<0.001	-	<0.001	<0.001	<0.001	-	-	<0.001	<0.001	-	<0.001	<0.001	<0.001							
チオベンカルブ	0.02	<0.002	-	<0.002	-	<0.002	<0.002	<0.002	-	-	<0.002	<0.002	-	<0.002	<0.002	<0.002								
ベンゼン	0.01	<0.0005	-	<0.0005	-	<0.0005	<0.0005	<0.0005	-	-	<0.0005	<0.0005	-	<0.0005	<0.0005	<0.0005								
セレン	0.01	<0.002	-	<0.002	-	<0.002	<0.002	<0.002	-	-	<0.002	<0.002	-	<0.002	<0.002	<0.002								
硝酸性窒素	-	<0.05	-	<0.05	-	<0.05	<0.05	<0.05	-	-	<0.05	<0.05	-	<0.05	0.23	<0.05								
亜硝酸性窒素	-	<0.05	-	<0.05	-	<0.05	<0.05	<0.05	-	-	<0.05	<0.05	-	<0.05	<0.05	<0.05								
硝酸性窒素及び亜硝酸性窒素	10	<0.1	-	<0.1	-	<0.1	<0.1	<0.1	-	-	<0.1	<0.1	-	<0.1	0.28	<0.1								
その他	全亜鉛	<0.003	-	0.003	-	0.003	0.008	-	<0.003	0.004	0.003	<0.005	<0.005	<0.005	-	0.003	<0.003							
分析担当機関名		沖縄県																						

(2)健康項目及び全亜鉛(海域)

分類	項目名	採水日		川平湾		羽地内海		糸満海域		恩納海域		伊佐海域	
		環境基準値	単位	4760801	4760902	4761001	4761101	4761202	4761301	4761401	4761501		
	カドミウム	0.01	mg/L	<0.001	<0.001	<0.001	<0.001	<0.001	<0.001	<0.001	<0.001	<0.001	<0.001
	全シアン	検出されないこと	mg/L	<0.1	<0.1	<0.1	<0.1	<0.1	<0.1	<0.1	<0.1	<0.1	<0.1
	鉛	0.01	mg/L	<0.002	<0.002	<0.002	<0.002	<0.002	<0.002	<0.002	<0.002	<0.002	<0.002
	六価クロム	0.05	mg/L	<0.02	<0.02	<0.02	<0.02	<0.02	<0.02	<0.02	<0.02	<0.02	<0.02
	砒素	0.01	mg/L	<0.002	<0.002	<0.002	<0.002	<0.002	<0.002	<0.002	<0.002	<0.002	<0.002
	総水銀	0.005	mg/L	<0.0005	<0.0005	<0.0005	<0.0005	<0.0005	<0.0005	<0.0005	<0.0005	<0.0005	<0.0005
	アルキル水銀	検出されないこと	mg/L	<0.0005	<0.0005	<0.0005	<0.0005	<0.0005	<0.0005	<0.0005	<0.0005	<0.0005	<0.0005
	PCB	検出されないこと	mg/L	<0.0005	<0.0005	<0.0005	<0.0005	<0.0005	<0.0005	<0.0005	<0.0005	<0.0005	<0.0005
	ジクロロメタン	0.02	mg/L	<0.0005	<0.0005	<0.0005	<0.0005	<0.0005	<0.0005	<0.0005	<0.0005	<0.0005	<0.0005
	四塩化炭素	0.002	mg/L	<0.0005	<0.0005	<0.0005	<0.0005	<0.0005	<0.0005	<0.0005	<0.0005	<0.0005	<0.0005
	1,2-ジクロロエタン	0.004	mg/L	<0.0005	<0.0005	<0.0005	<0.0005	<0.0005	<0.0005	<0.0005	<0.0005	<0.0005	<0.0005
	1,1-ジクロロエチレン	0.02	mg/L	<0.0005	<0.0005	<0.0005	<0.0005	<0.0005	<0.0005	<0.0005	<0.0005	<0.0005	<0.0005
	シス-1,2-ジクロロエチレン	0.04	mg/L	<0.0005	<0.0005	<0.0005	<0.0005	<0.0005	<0.0005	<0.0005	<0.0005	<0.0005	<0.0005
	1,1,1-トリクロロエタン	1	mg/L	<0.0005	<0.0005	<0.0005	<0.0005	<0.0005	<0.0005	<0.0005	<0.0005	<0.0005	<0.0005
	1,1,2-トリクロロエタン	0.006	mg/L	<0.0005	<0.0005	<0.0005	<0.0005	<0.0005	<0.0005	<0.0005	<0.0005	<0.0005	<0.0005
	トリクロロエチレン	0.03	mg/L	<0.0005	<0.0005	<0.0005	<0.0005	<0.0005	<0.0005	<0.0005	<0.0005	<0.0005	<0.0005
	テトラクロロエチレン	0.01	mg/L	<0.0005	<0.0005	<0.0005	<0.0005	<0.0005	<0.0005	<0.0005	<0.0005	<0.0005	<0.0005
	1,3-ジクロロプロパン	0.002	mg/L	<0.0005	<0.0005	<0.0005	<0.0005	<0.0005	<0.0005	<0.0005	<0.0005	<0.0005	<0.0005
	チウラム	0.006	mg/L	<0.001	<0.0006	<0.0006	<0.0006	<0.0006	<0.0006	<0.0006	<0.0006	<0.0006	<0.0006
	シマジン	0.003	mg/L	<0.001	<0.0003	<0.0003	<0.0003	<0.0003	<0.0003	<0.0003	<0.0003	<0.0003	<0.0003
	チオベンカルブ	0.02	mg/L	<0.002	<0.001	<0.001	<0.001	<0.001	<0.001	<0.001	<0.001	<0.001	<0.001
	ベンゼン	0.01	mg/L	<0.0005	<0.0002	<0.0002	<0.0002	<0.0002	<0.0002	<0.0002	<0.0002	<0.0002	<0.0002
	セレン	0.01	mg/L	<0.002	<0.002	<0.002	<0.002	<0.002	<0.002	<0.002	<0.002	<0.002	<0.002
	硝酸性窒素	-	mg/L	<0.05	<0.05	<0.05	<0.05	<0.05	<0.05	<0.05	<0.05	<0.05	<0.05
	亜硝酸性窒素	-	mg/L	<0.05	<0.05	<0.05	<0.05	<0.05	<0.05	<0.05	<0.05	<0.05	<0.05
	硝酸性窒素及び亜硝酸性窒素	10	mg/L	<0.1	<0.1	<0.1	<0.1	<0.1	<0.1	<0.1	<0.1	<0.1	<0.1
その他	全亜鉛	-	mg/L	-	-	-	-	-	-	-	-	-	-

沖縄県

分析担当機関名

(3) 生活環境項目<河川> その1

都道府県名 ( 沖縄 )

水域名 (河川名等)	地点名	地点統一 番号	類型	調査区 分	採取 水 深	PH		DO		BOD (COD)				SS (油分等)		大腸菌 群数											
						最小	最大	最小	最大	m/n	平均	中央値	75%値	最小	最大	m/n	(SSの分) 平均	最小	最大	m/n	平均						
比謝川(1)	比謝川ポンプ場	47-001-01	B	年間	-	7.3	8.4	0	12	<0.5	1.3	12	0	0	0.9	0.9	1.1	<1.0	5.0	12	3.0	1.3E+04	7.9E+04	12	3.0	3.8E+04	
比謝川(1)	長田川ポンプ場	47-001-51	B	年間	-	7.3	7.7	0	6	1.2	3.2	6	1	16.7	2.1	2.0	2.5	2.0	10	6	0	5.0	7.9E+03	1.7E+05	6	5.0	8.5E+04
比謝川(2)	トニ一橋	47-002-01	C	年間	-	7.3	7.9	0	12	<0.5	2.2	12	0	0	1.3	1.2	1.5	<1.0	12	0	0	4.0	1.2E+04	1.7E+05	12	4.0	6.0E+04
比謝川(3)	与那原川合流点	47-003-01	C	年間	-	7.4	7.9	0	12	1.1	4.3	12	0	0	2.0	1.8	2.1	1.0	25	0	0	6.0	3.3E+04	1.7E+05	12	6.0	9.3E+04
比謝川(3)	知花城跡下	47-003-54	C	年間	-	7.4	7.7	0	6	1.7	6.5	6	1	16.7	3.8	3.8	4.8	2.0	18	6	0	6.0	4.3E+04	2.4E+06	6	6.0	5.9E+05
比謝川(3)	ふくち橋	47-003-55	C	年間	-	7.5	7.8	0	6	1.5	4.3	6	0	0	2.4	1.7	3.8	2.0	26	0	0	10	4.6E+04	3.5E+05	6	10	1.5E+05
比謝川(3)	昭和橋	47-003-56	C	年間	-	7.6	8.0	0	6	1.2	5.7	6	2	33.3	3.1	2.3	5.2	2.0	25	6	0	12	2.3E+04	7.9E+04	6	12	5.2E+04
国場川(1)	那覇大橋	47-004-01	C	年間	-	7.4	8.2	0	12	0.5	5.1	12	1	8.3	2.0	1.7	2.0	8.0	48	0	0	18	1.1E+02	5.4E+04	12	18	1.1E+04
国場川(2)	真玉橋	47-005-01	E	年間	-	7.5	8.4	0	12	1.4	2.4	12	1	8.3	5.6	3.4	5.7	15	81	12	0	30	4.5E+03	9.2E+05	12	30	1.2E+05
国場川(2)	一日橋	47-005-51	E	年間	-	7.8	8.2	0	6	5.4	17	6	2	33.3	9.7	8.0	13	8.0	18	6	0	14	3.5E+05	1.8E+06	6	14	6.2E+05
国場川(2)	羽南製糖前	47-005-52	E	年間	-	7.6	8.4	0	6	6.6	13	6	3	50	9.8	9.8	12	8.0	38	6	0	25	1.1E+05	1.3E+06	6	25	4.9E+05
満名川(1)	渡久地橋	47-006-01	A	年間	-	7.2	8.1	0	12	<0.5	1.2	12	0	0	0.6	<0.5	0.6	3.0	47	1	12	12	1.8E+03	1.3E+05	12	12	3.7E+04
満名川(2)	伊野波川合流点	47-007-01	A	年間	-	7.1	8.0	0	12	<0.5	1.3	12	0	0	0.8	0.7	0.8	<1.0	60	12	0	8.0	7.9E+03	3.5E+05	12	8.0	1.0E+05
満名川(2)	山川酒屋前	47-007-51	A	年間	-	7.8	8.1	0	6	<0.5	1.1	6	0	0	0.8	0.7	0.9	<1.0	4.0	6	0	2.0	2.3E+03	7.9E+04	6	2.0	2.5E+04
稲地川	稲地ダム	47-008-01	A	年間	-	7.1	7.8	0	12	<0.5	1.0	12	0	0	0.6	<0.5	0.5	<1.0	<1.0	12	0	<1.0	2.3E+02	1.1E+04	12	<1.0	3.3E+03
天願川(1)	河口	47-009-01	B	年間	-	7.6	7.9	0	12	<0.5	4.3	12	1	8.3	1.2	1.0	1.1	3.0	21	12	0	7.0	2.3E+03	9.2E+05	12	7.0	1.0E+05
天願川(1)	天願橋	47-009-51	B	年間	-	7.4	7.8	0	6	0.8	3.5	6	1	16.7	1.5	1.1	1.3	<1.0	5.0	6	0	3.0	3.3E+04	1.1E+05	6	3.0	8.0E+04
天願川(2)	合流点下流100m	47-010-01	B	年間	-	7.6	8.2	0	12	0.8	3.5	12	2	16.7	1.9	1.7	2.1	<1.0	37	12	0	11	1.4E+04	1.7E+05	12	11	5.2E+04
天願川(2)	取水場	47-010-51	B	年間	-	6.6	8.1	0	6	1.0	3.6	6	1	16.7	1.8	1.5	2.0	2.0	8.0	6	0	4.0	1.7E+04	1.4E+05	6	4.0	8.5E+04
天願川(2)	橋下	47-010-52	B	年間	-	7.8	8.5	0	6	0.5	1.6	6	0	0	0.9	0.9	0.9	<1.0	1.0	6	0	1.0	4.9E+04	1.3E+05	6	1.0	8.1E+04
天願川(2)	復興橋	47-010-54	B	年間	-	7.4	7.7	0	6	2.9	6.3	6	5	83.3	4.6	4.7	6.0	1.0	5.0	6	0	3.0	2.2E+04	9.2E+05	6	3.0	3.0E+05
天願川(2)	ルーシー河橋	47-010-55	B	年間	-	7.6	8.0	0	6	1.5	4.5	6	2	33.3	2.8	2.6	3.8	<1.0	10	6	0	3.0	3.3E+04	3.5E+05	6	3.0	1.7E+05
漢那川	漢那ダム	47-011-01	A	年間	-	7.3	8.0	0	12	<0.5	<0.5	12	0	0	<0.5	<0.5	<0.5	1.0	6.0	12	0	2.0	4.5E+01	1.3E+03	12	2.0	4.9E+02

(備考) m:環境基準値を超える検体数 n:総検体数 x:環境基準に適合しない日数 y:総測定日



(3) 生活環境項目<河川> その2

都道府県名 ( 沖縄 )

水域名 (河川名等)	地点名	地点番号	類型	調査期間	調査区分	採取水深	PH		DO		BOD (COD)			SS (油分等)		大腸菌数			
							最小~最大	m/n	最小~最大	m/n	平均	中央値	75%値	最小~最大	m/n	(SSの%) 平均	最小~最大	m/n	平均
羽地大川	名護市取水点	47-012-01	A	1	年間	-	7.2 ~ 8.0	5.6 ~ 7.5	5	6.8	0	0	0.9	0.9	1.1	<1.0	2.0E+03	6	1.5E+04
羽地大川	羽地ダム	47-012-51	A	1	年間	-	7.0 ~ 8.3	7.0 ~ 9.9	2	8.4	0	0	0.9	0.8	1.1	1.0 ~ 3.0	3.3E+01	6	7.8E+03
我那覇河川(1)	石橋	47-013-01	A	1	年間	-	7.7 ~ 8.0	4.9 ~ 8.9	7	7.1	8	66.7	2.4	2.5	2.8	<1.0	1.7E+04	12	2.8E+05
我那覇河川(2)	奈佐田川合流点から上流100m	47-014-01	A	1	年間	-	7.2 ~ 7.9	3.7 ~ 7.3	12	5.4	3	25	1.5	1.2	1.4	4.0 ~ 17	1.7E+04	12	2.8E+05
我那覇河川(2)	深田川合流点	47-014-51	A	1	年間	-	7.5 ~ 7.9	4.5 ~ 7.2	6	6.0	4	66.7	2.8	2.5	2.9	7.0 ~ 19	1.1E+05	6	1.5E+05
我那覇河川(3)	奈佐田川合流点から支流上流100m	47-015-01	A	1	年間	-	7.0 ~ 7.8	5.6 ~ 9.3	2	8.0	0	0	0.7	0.5	0.8	<1.0	2.7E+04	12	2.3E+05
新川川(1)	下流の高江橋	47-016-01	A	1	年間	-	7.4 ~ 8.0	7.3 ~ 10	1	8.9	0	0	<0.5	<0.5	<0.5	<1.0	1.1E+03	6	5.1E+03
新川川(2)	新川ダム	47-017-01	A	1	年間	-	7.0 ~ 8.9	6.0 ~ 9.7	3	8.4	1	8.3	1.0	0.9	1.2	<1.0	1.1E+03	12	1.2E+04
安波川(1)	安波大橋	47-018-01	A	1	年間	-	7.2 ~ 7.5	6.7 ~ 8.8	1	8.1	0	0	0.5	<0.5	<0.5	<1.0	1.7E+03	6	5.8E+03
安波川(2)	安波小中学校後方	47-019-01	A	1	年間	-	7.4 ~ 8.5	7.6 ~ 11	0	9.4	0	0	0.6	<0.5	<0.5	<1.0	7.0E+02	5	6.7E+03
安波川(2)	安波ダム	47-019-52	A	1	年間	-	7.0 ~ 7.7	7.0 ~ 9.0	3	8.1	0	0	0.8	0.8	0.9	1.0 ~ 3.0	7.0E+02	9	1.1E+04
普久川(1)	御拝橋	47-020-01	A	1	年間	-	7.5 ~ 8.0	7.5 ~ 9.4	0	8.5	0	0	0.5	<0.5	<0.5	<1.0	4.0E+02	3	1.4E+03
普久川(2)	御拝橋上流420mの沢	47-021-01	A	1	年間	-	7.6 ~ 8.0	7.3 ~ 10	1	9.1	0	0	0.7	<0.5	0.9	<1.0	2.4E+02	4	2.9E+03
普久川(2)	普久川ダム	47-021-52	A	1	年間	-	7.1 ~ 7.6	6.6 ~ 8.8	6	7.6	0	0	0.9	0.9	1.2	1.0 ~ 2.0	7.9E+02	11	5.8E+03
汀間川(1)	嘉手新橋から上流200m	47-022-01	A	1	年間	-	7.3 ~ 8.2	3.9 ~ 7.7	5	6.0	0	0	0.8	0.7	0.9	4.0 ~ 16	<1.8E+03	6	6.8E+03
汀間川(2)	三原小中学校前埋戻上流50mの橋	47-023-01	A	1	年間	-	7.1 ~ 7.7	7.3 ~ 8.6	2	7.7	0	0	0.8	0.8	1.1	<1.0	3.3E+01	5	1.4E+04
久茂地川	泉崎橋	47-024-01	C	1	年間	-	7.6 ~ 8.2	2.2 ~ 6.3	9	3.9	0	0	1.4	1.3	1.6	4.0 ~ 25	1.1E+04	6	1.2E+05
久茂地川	久茂地橋	47-024-51	C	1	年間	-	7.8 ~ 8.2	1.4 ~ 3.8	6	3.1	0	0	1.2	1.3	1.4	3.0 ~ 8.0	4.9E+04	6	1.1E+05
久茂地川	四奈橋	47-024-52	C	1	年間	-	8.1 ~ 9.3	6.8 ~ 13	0	11	1	16.7	3.6	3.2	3.5	<1.0	7.9E+04	6	1.4E+05
安里川	蔡温橋下流200mの橋	47-025-01	D	1	年間	-	7.6 ~ 8.2	3.3 ~ 6.8	12	4.8	0	0	2.4	2.4	3.0	3.0 ~ 14	7.0E+04	6	2.8E+05
安里川	中之橋	47-025-51	D	1	年間	-	7.7 ~ 8.0	3.2 ~ 4.8	6	3.7	0	0	2.0	1.3	2.0	4.0 ~ 30	1.7E+04	6	1.4E+05
安里川	大道線長橋	47-025-52	D	1	年間	-	7.6 ~ 8.1	2.8 ~ 6.5	6	4.5	0	0	4.5	4.0	6.8	4.0 ~ 11	1.7E+04	6	9.2E+04
安里川	寒川橋	47-025-53	D	1	年間	-	7.9 ~ 8.1	6.9 ~ 8.5	6	7.7	0	0	2.2	2.2	2.4	3.0 ~ 15	2.3E+04	6	8.7E+04

(備考) m:環境基準値を超える検体数 n:総検体数 x:環境基準に適合しない日数 y:総測定日数

(3) 生活環境項目<河川> その3

都道府県名 ( 沖縄 )

水域名 (河川名等)	地点名	地点統一 番号	類型	調査区 区分	採取 水深	PH		DO		BOD (COD)				SS (油分等)		大腸菌 群数			
						最小~最大	m/n	最小~最大	m/n	最小~最大	m/n	平均	中央値	75%値	最小~最大	m/n	(SSの分) 平均	最小~最大	m/n
安里川	備原橋	47-025-54	D	年間	-	7.6 ~ 8.0	0 / 6	1.2 ~ 6.1	1 / 6	4.0	5.8 ~ 6.7	5 / 6	83.3	21	15	16	3.3E+04 5.4E+06	15 6	1.4E+06
安謝川	安謝橋	47-025-01	C	年間	-	7.3 ~ 8.2	0 / 12	3.2 ~ 7.5	8 / 12	4.6	0.8 ~ 3.1	0 / 12	0	1.6	1.3	1.6	1.3E+03 1.8E+05	0 / 12	3.2E+04
安謝川	内間橋	47-025-51	C	年間	-	7.9 ~ 8.1	0 / 6	4.1 ~ 6.3	2 / 6	5.1	2.5 ~ 6.0	1 / 6	16.7	3.7	3.1	4.8	7.9E+04 9.2E+05	0 / 6	3.8E+05
安謝川	末吉新橋	47-025-52	C	年間	-	8.0 ~ 8.5	0 / 6	7.6 ~ 8.3	0 / 6	8.0	0.6 ~ 2.2	0 / 6	0	1.5	2.1	2.1	3.3E+04 5.4E+05	0 / 6	1.5E+05
安謝川	昭和橋	47-025-53	C	年間	-	7.9 ~ 8.5	0 / 6	5.6 ~ 12	0 / 6	8.2	1.1 ~ 8.4	2 / 6	33.3	4.4	4.0	7.2	7.0E+03 1.8E+06	0 / 6	3.2E+05
鞆得川	水位計設置点	47-027-01	E	年間	-	7.6 ~ 8.0	0 / 12	4.1 ~ 7.6	0 / 12	6.3	2.3 ~ 3.8	2 / 12	16.7	8.4	4.4	8.6	4.0E+04 2.4E+06	0 / 12	3.4E+05
鞆得川	川尻橋	47-027-51	E	年間	-	7.6 ~ 8.0	0 / 6	3.8 ~ 7.1	0 / 6	5.8	0.6 ~ 2.6	0 / 6	0	1.5	1.3	1.9	<1.8E+03 4.6E+04	0 / 6	2.7E+04
鞆得川	西原川合流点	47-027-52	E	年間	-	7.6 ~ 8.0	0 / 6	2.3 ~ 7.2	0 / 6	5.7	2.8 ~ 13	1 / 6	16.7	7.3	7.6	9.2	7.9E+04 2.4E+06	0 / 6	6.4E+05
牧港川	牧港川取水橋跡	47-025-01	C	年間	-	8.0 ~ 8.5	0 / 12	6.9 ~ 8.7	0 / 12	7.9	1.6 ~ 2.1	6 / 12	50	6.8	4.8	5.4	1.7E+04 1.7E+06	0 / 12	2.8E+05
牧港川	宇地泊川取水橋跡	47-025-02	C	年間	-	8.1 ~ 8.6	0 / 12	6.8 ~ 9.2	0 / 12	8.3	0.8 ~ 3.6	0 / 12	0	1.6	1.5	1.7	1.3E+04 1.1E+05	0 / 12	4.7E+04
牧港川	国道58号線から下流150m	47-025-51	C	年間	-	7.7 ~ 8.2	0 / 6	4.6 ~ 8.6	1 / 6	6.5	0.6 ~ 2.6	0 / 6	0	1.3	1.1	1.7	3.1E+03 1.8E+05	0 / 6	4.5E+04
牧港川	陽明橋下流	47-025-52	C	年間	-	7.6 ~ 8.0	0 / 6	1.1 ~ 6.9	4 / 6	3.7	4.9 ~ 60	5 / 6	83.3	26	23	36	1.3E+05 5.4E+06	1 / 6	1.9E+06
牧港川	比屋良川橋	47-025-53	C	年間	-	7.8 ~ 8.2	0 / 6	2.6 ~ 7.8	2 / 6	5.6	3.4 ~ 14	4 / 6	66.7	9.3	10	13	8.4E+04 3.5E+06	0 / 6	1.0E+06
辺野暮川	辺野暮橋	47-025-01	A	年間	-	7.2 ~ 7.5	0 / 6	6.4 ~ 8.7	1 / 6	7.8	<0.5 ~ 14	0 / 6	0	<0.5	<0.5	<0.5	3.3E+03 3.3E+04	0 / 6	1.8E+04
辺野暮川	水位計設置点	47-025-51	A	年間	-	7.5 ~ 7.8	0 / 4	7.2 ~ 10	1 / 4	8.7	<0.5 ~ 1.3	0 / 4	0	0.7	<0.5	<0.5	1.4E+04 3.3E+04	0 / 4	2.2E+04
辺野暮川	ダム中央	47-025-53	A	年間	-	6.9 ~ 7.5	0 / 12	6.5 ~ 10	3 / 12	8.1	<0.5 ~ 2.4	1 / 12	8.3	1.0	0.9	1.1	1.4E+02 1.8E+04	0 / 12	6.8E+03
饒波川	石火橋	47-030-01	D	年間	-	7.4 ~ 7.9	0 / 12	3.0 ~ 8.9	0 / 12	5.0	1.0 ~ 6.8	0 / 12	0	2.8	2.2	2.7	2.0E+03 9.2E+05	0 / 12	2.0E+05
饒波川	高安橋	47-030-51	D	年間	-	7.4 ~ 7.9	0 / 6	5.5 ~ 7.4	0 / 6	6.0	3.3 ~ 7.1	0 / 6	0	4.9	4.6	5.6	3.3E+04 3.5E+05	0 / 6	2.0E+05
饒波川	友寄橋	47-030-52	D	年間	-	7.6 ~ 8.0	0 / 6	4.7 ~ 6.9	0 / 6	5.8	2.5 ~ 6.3	0 / 6	0	4.4	4.6	5.9	4.0E+03 5.4E+05	0 / 6	2.3E+05
源河川	取水場	47-031-01	A	年間	-	7.4 ~ 7.7	0 / 6	4.9 ~ 7.5	5 / 6	6.4	<0.5 ~ 1.2	0 / 6	0	<0.5	<0.5	<0.5	2.0E+03 3.8E+04	0 / 6	1.2E+04
源河川	走川橋	47-031-51	A	年間	-	7.4 ~ 8.1	0 / 6	4.5 ~ 7.4	6 / 6	6.4	<0.5 ~ 0.7	0 / 6	0	0.6	0.5	0.7	6.8E+03 4.5E+04	0 / 6	2.7E+04
源河川	合流点手前	47-031-52	A	年間	-	7.1 ~ 8.0	0 / 6	5.3 ~ 8.2	3 / 6	7.1	<0.5 ~ 1.2	0 / 6	0	0.8	0.7	1.2	2.7E+03 6.4E+04	0 / 6	3.1E+04
源河川	おおせ橋	47-031-53	A	年間	-	7.3 ~ 8.0	0 / 6	5.9 ~ 9.3	3 / 6	7.8	0.8 ~ 1.2	0 / 6	0	1.0	1.1	1.1	1.4E+04 1.8E+05	0 / 6	6.7E+04

(備考) m:環境基準値を超える検体数 n:総検体数 x:環境基準に適合しない日数 y:総測定日数

(3) 生活環境項目<河川> その4

都道府県名 ( 沖縄 )

水域名 (河川名等)	地点名	地点統一 番号	灌 漑 期 間 類 型	採 取 水 深	調査区分	P H		D O		B O D ( C O D )				SS ( 油 分 等 )			大腸菌群数								
						最小	最大	最小	最大	m/n	平均	中央値	75%値	最小	最大	m/n	(SSの分) 平均	最小	最大	m/n	平均				
平南川	ア字分橋下流30m	47-032-01	A	イ	年間	7.4	8.0	6.8	8.6	6	0	0.5	0.8	0	0.6	0.5	0.7	<1.0	20	6	6.0	4.0E+03	9.2E+04	6	2.9E+04
平南川	水源地下流200m	47-032-51	A	イ	年間	7.3	7.8	7.5	9.3	6	0	0.5	0.8	0	0.6	<0.5	0.5	<1.0	1.0	6	1.0	1.8E+03	2.5E+04	6	1.2E+04
大保川	田港橋	47-033-01	A	イ	年間	7.4	7.8	5.7	8.7	6	0	0.5	0.8	0	0.6	0.6	0.7	2.0	17	6	7.0	<1.8E+03	1.8E+05	6	4.5E+04
大保川	大工文橋	47-033-51	A	イ	年間	7.5	8.2	6.9	8.5	6	0	0.5	0.9	0	0.7	0.6	0.8	2.0	14	6	7.0	4.0E+03	3.1E+04	6	1.7E+04
宮良川	平善名橋	47-034-01	A	イ	年間	7.3	7.9	4.6	9.2	12	0	0.5	1.1	12	0.7	0.6	0.7	6.0	16	12	9.0	3.3E+03	4.9E+04	12	2.1E+04
宮良川	宮良橋	47-034-51	A	イ	年間	7.5	7.9	4.0	7.2	6	0	0.5	0.5	6	<0.5	<0.5	<0.5	3.0	13	6	7.0	4.0E+02	3.3E+04	6	8.0E+03
宮良川	山田橋	47-034-52	A	イ	年間	7.5	7.9	6.9	9.5	6	0	0.5	0.7	6	0.6	0.6	0.7	5.0	13	6	9.0	2.7E+03	7.9E+04	6	2.7E+04
宮良川	振興橋	47-034-53	A	イ	年間	7.3	7.9	7.2	9.6	6	0	0.5	0.5	6	0.5	<0.5	<0.5	1.0	8.0	6	4.0	7.9E+03	7.9E+04	6	3.8E+04
名蔵川	石敷放水場前	47-035-01	A	イ	年間	7.4	8.0	2.9	8.6	12	0	0.5	1.0	12	0.7	0.6	0.7	3.0	12	12	7.0	1.4E+03	2.4E+05	12	4.1E+04
名蔵川	名蔵本橋	47-035-51	A	イ	年間	7.7	8.6	5.3	7.6	6	0	0.5	0.5	6	0.5	<0.5	0.5	1.0	14	6	6.0	<1.8E+02	7.9E+04	6	1.8E+04
雄樋川	前川	47-036-01	D	ロ	年間	7.5	8.1	3.3	9.1	12	0	0.5	4.1	12	2.2	2.2	2.7	1.0	10	12	6.0	1.1E+04	3.5E+06	12	3.3E+05
雄樋川	石川橋	47-036-02	D	ロ	年間	7.6	8.0	3.6	8.1	12	1	1.0	1.4	12	3.7	2.3	3.7	1.0	28	12	11	1.3E+04	3.5E+06	12	3.6E+05
雄樋川	堀川橋	47-036-51	D	ロ	年間	7.6	7.9	4.7	6.7	6	0	0.5	5.0	6	1.8	1.3	2.0	5.0	32	6	14	2.0E+03	4.9E+05	6	9.8E+04
比謝川(3)	与那原川上流	47-201-02			年間	7.3	7.7	4.1	7.6	6	0	0.5	1.3	6	0.9	1.0	1.1	1.0	11	6	5.0	3.3E+03	3.5E+05	6	1.5E+05
天願川(1)	合流点から又ー 川100m	47-202-01			年間	7.2	7.8	4.0	9.3	6	0	0.8	2.8	6	1.9	2.0	2.4	3.0	11	6	8.0	2.3E+04	5.4E+05	6	1.4E+05
福地川	水位計設置点	47-204-01			年間	7.3	7.6	7.8	10	2	0	0.5	<0.5	2	<0.5	<0.5	<1.0	1.0	2	1.0	7.0E+03	7.0E+03	2	4.1E+03	
天願川(2)	米原橋	47-205-02			年間	7.5	9.6	3.5	15	6	0	0.8	8.5	6	3.4	2.8	4.3	<1.0	3.0	6	1.0	1.3E+04	3.5E+05	6	1.5E+05
我那覇河川(2)	呉表橋	47-206-03			年間	7.4	8.0	5.0	6.6	6	0	0.5	2.4	6	1.1	0.9	0.9	2.0	7.0	6	4.0	2.0E+03	1.8E+06	6	3.8E+05
羽地大川	河口から上流300 m	47-207-01			年間	7.4	8.0	5.1	7.4	6	0	0.5	2.3	6	1.1	0.8	1.4	<1.0	2.0	6	2.0	7.9E+04	7.9E+04	6	3.2E+04
我那覇河川(3)	深田川合流点から 又川上流100m	47-208-02			年間	7.7	8.3	6.0	10	6	0	0.5	6.1	6	3.8	4.0	5.2	2.0	19	6	7.0	4.1E+04	2.2E+05	6	1.2E+05
汀間川	志根国川	47-209-01			年間	7.2	8.1	5.4	7.7	6	0	0.7	2.3	6	1.2	1.0	1.6	1.0	10	6	4.0	3.3E+03	4.9E+04	6	2.1E+04
漢那川	西藩橋	47-210-01			年間	7.3	7.8	5.3	6.8	2	0	0.5	0.6	2	0.6	0.6	0.6	3.0	6.0	2	5.0	1.7E+02	1.4E+04	2	7.1E+03

(備考) m:環境基準値を超える検体数 n:総検体数 x:環境基準に適合しない日数 y:総測定日数

(4) 生活環境項目<海域> その1

都道府県名 ( 沖縄 )

水域名 (河川名等)	地点名	地点統一 番号	灌 漑 期 間 類 型	採 取 水 深	調査区分	P H		D O		B O D ( C O D )				SS ( 油 分 等 )		大腸菌群数					
						最小~最大	m/n	最小~最大	m/n	最小~最大	m/n	平均	中央値	75%値	最小~最大	m/n	(SSの分) 平均	最小~最大	m/n	平均	
中城湾	当添海岸	47-601-01	A	0.2	年間	8.0 ~ 8.2	0 / 6	7.3 ~ 9.3	1 / 6	8.2	1.4 ~ 3.4	2 / 6	33.3	2.1	1.8	2.8	<0.5 ~ <0.5	0 / 6	2.3E+01 ~ 3.2E+01	0 / 6	2.8E+01
中城湾	湾内2	47-601-02	A	0.2	年間	8.0 ~ 8.4	1 / 6	6.5 ~ 8.1	3 / 6	7.3	<0.5 ~ 1.8	0 / 6	0	0.9	0.8	1.0	<0.5 ~ <0.5	0 / 6	2.3E+01 ~ 4.8E+01	0 / 6	2.7E+01
中城湾	湾内3	47-601-03	A	0.2	年間	8.0 ~ 8.4	1 / 6	7.0 ~ 8.0	2 / 6	7.5	<0.5 ~ 0.8	0 / 6	0	0.6	0.6	0.6	<0.5 ~ <0.5	0 / 6	1.3E+01 ~ 4.9E+01	0 / 6	2.8E+01
中城湾	兼久地先	47-601-51	A	0.2	年間	8.0 ~ 8.3	0 / 6	6.7 ~ 8.7	2 / 6	7.6	<0.5 ~ 3.8	1 / 6	16.7	1.3	0.8	1.2	<0.5 ~ <0.5	0 / 6	2.3E+01 ~ 7.9E+01	0 / 6	4.0E+01
中城湾	湾内1	47-601-52	A	0.2	年間	8.0 ~ 8.4	1 / 6	6.9 ~ 8.6	3 / 6	7.6	<0.5 ~ 1.2	0 / 6	0	0.7	0.6	0.8	<0.5 ~ <0.5	0 / 6	1.3E+01 ~ 2.3E+01	0 / 6	2.1E+01
中城湾	泡瀬地先	47-601-57	A	0.2	年間	8.0 ~ 8.4	1 / 6	6.7 ~ 8.3	2 / 6	7.5	<0.5 ~ 1.2	0 / 6	0	0.8	0.8	1.0	<0.5 ~ <0.5	0 / 6	2.3E+01 ~ 4.9E+01	0 / 6	2.8E+01
中城湾	与那原海岸	47-601-59	A	0.2	年間	8.0 ~ 8.2	0 / 6	6.8 ~ 7.9	3 / 6	7.3	<0.5 ~ 1.2	0 / 6	0	1.0	1.0	1.2	<0.5 ~ <0.5	0 / 6	2.3E+01 ~ 1.3E+02	0 / 6	6.4E+01
与勝海域	埋立地西海岸	47-602-01	A	0.1	年間	8.0 ~ 8.2	0 / 6	6.4 ~ 7.2	6 / 6	6.9	<0.5 ~ 1.2	0 / 6	0	0.8	0.7	1.0	<0.5 ~ <0.5	0 / 6	2.0E+00 ~ 2.3E+01	0 / 6	1.7E+01
与勝海域	宮城島東海域	47-602-52	A	0.1	年間	8.2 ~ 8.2	0 / 4	6.2 ~ 7.3	4 / 4	6.8	0.6 ~ 1.2	0 / 4	0	0.8	0.7	0.8	<0.5 ~ <0.5	0 / 4	<1.8E+00 ~ 3.3E+01	0 / 4	1.8E+01
与勝海域	伊針島東海域	47-602-53	A	0.1	年間	8.2 ~ 8.2	0 / 4	6.8 ~ 7.6	3 / 4	7.1	<0.5 ~ 1.6	0 / 4	0	0.8	0.6	0.6	<0.5 ~ <0.5	0 / 4	4.5E+00 ~ 2.9E+01	0 / 4	1.8E+01
与勝海域	伊針島西海岸	47-602-54	A	0.1	年間	8.2 ~ 8.2	0 / 4	6.6 ~ 7.3	4 / 4	7.0	<0.5 ~ 1.2	0 / 4	0	0.8	0.8	1.0	<0.5 ~ <0.5	0 / 4	2.0E+00 ~ 2.3E+01	0 / 4	1.1E+01
与勝海域	浜比嘉島西海岸	47-602-55	A	0.1	年間	8.2 ~ 8.3	0 / 4	6.2 ~ 7.4	4 / 4	6.6	<0.5 ~ 1.8	0 / 4	0	1.1	1.0	1.1	<0.5 ~ <0.5	0 / 4	<1.8E+00 ~ 3.3E+01	0 / 4	2.0E+01
金武湾	天願川河口地先	47-603-01	A	0.1	年間	8.1 ~ 8.2	0 / 6	6.3 ~ 7.8	4 / 6	7.1	<0.5 ~ 0.9	0 / 6	0	0.7	0.8	0.9	<0.5 ~ <0.5	0 / 6	2.0E+00 ~ 4.9E+01	0 / 6	2.4E+01
金武湾	石川一干沖	47-603-02	A	0.1	年間	8.0 ~ 8.2	0 / 6	6.1 ~ 7.8	4 / 6	7.1	<0.5 ~ 1.1	0 / 6	0	0.8	0.7	1.0	<0.5 ~ <0.5	0 / 6	4.5E+00 ~ 7.9E+01	0 / 6	3.9E+01
金武湾	湾口中央	47-603-03	A	0.1	年間	8.1 ~ 8.3	0 / 6	6.5 ~ 7.6	4 / 6	7.1	<0.5 ~ 0.8	0 / 6	0	0.6	<0.5	0.6	<0.5 ~ <0.5	0 / 6	<1.8E+00 ~ 3.3E+01	0 / 6	1.4E+01
金武湾	伊芸海岸	47-603-54	A	0.1	年間	8.1 ~ 8.2	0 / 6	6.3 ~ 7.8	4 / 6	7.0	<0.5 ~ 1.2	0 / 6	0	0.7	0.7	0.7	<0.5 ~ <0.5	0 / 6	4.5E+00 ~ 4.8E+01	0 / 6	2.4E+01
金武湾	湾中央部	47-603-56	A	0.1	年間	8.1 ~ 8.3	0 / 6	6.5 ~ 7.7	6 / 6	7.2	<0.5 ~ 1.2	0 / 6	0	0.7	0.6	0.7	<0.5 ~ <0.5	0 / 6	<1.8E+00 ~ 4.9E+01	0 / 6	2.5E+01
金武湾	海中道路西海岸	47-603-58	A	0.1	年間	8.0 ~ 8.2	0 / 6	5.4 ~ 7.5	5 / 6	6.9	<0.5 ~ 1.6	0 / 6	0	0.8	0.7	1.1	<0.5 ~ <0.5	0 / 6	<1.8E+00 ~ 1.3E+02	0 / 6	3.9E+01
金武湾	石川下水道終末 処理場前海域	47-603-51	A	0.1	年間	8.1 ~ 8.2	0 / 6	6.5 ~ 7.6	3 / 6	7.1	<0.5 ~ 0.7	0 / 6	0	0.6	0.6	0.6	<0.5 ~ <0.5	0 / 6	<1.8E+00 ~ 3.5E+01	0 / 6	2.0E+01
那覇港海域	那覇港沖	47-604-01	A	0.5	年間	8.0 ~ 8.2	0 / 6	5.7 ~ 7.2	6 / 6	6.5	<0.5 ~ 1.6	0 / 6	0	0.7	<0.5	0.6	<0.5 ~ <0.5	0 / 6	1.1E+01 ~ 1.3E+02	0 / 6	3.8E+01
那覇港海域	那覇港内	47-604-02	A	0.5	年間	7.9 ~ 8.3	0 / 12	4.6 ~ 7.2	12 / 12	6.2	<0.5 ~ 2.2	2 / 12	16.7	1.1	0.8	1.2	<0.5 ~ <0.5	0 / 12	6.8E+01 ~ 1.1E+04	8 / 12	4.1E+03
那覇港海域	那覇新港入口	47-604-03	A	0.5	年間	8.0 ~ 8.3	0 / 12	6.6 ~ 7.7	7 / 12	7.1	<0.5 ~ 2.0	0 / 12	0	0.8	<0.5	0.8	<0.5 ~ <0.5	0 / 12	7.8E+00 ~ 3.5E+02	0 / 12	6.8E+01
那覇港海域	泊港内	47-604-04	A	0.5	年間	8.0 ~ 8.3	0 / 12	5.3 ~ 7.3	12 / 12	6.3	<0.5 ~ 2.8	3 / 12	25	1.4	1.0	2.0	<0.5 ~ <0.5	0 / 12	7.8E+01 ~ 3.5E+04	6 / 12	5.8E+03

(備考) m:環境基準値を超える検体数 n:総検体数 x:環境基準に適合しない日数 y:総測定日数

(4) 生活環境項目<海域> その2

都道府県名 ( 沖縄 )

水域名 (河川名等)	地点名	地点統一 番号	灌 漑 期 間 類 型	採 取 水 深	調査区分	P H		D O		B O D ( C O D )				SS ( 油 分 等 )		大腸菌群数			
						最小~最大	m/n	最小~最大	m/n	最小~最大	m/n	平均	中央値	75%値	最小~最大	m/n	(SSの分) 平均	最小~最大	m/n
那覇港海域	自衛加瀬東	47-604-05	A	0.5	年間	8.0 ~ 8.3	0 / 6	6.6 ~ 7.6	5 / 6	7.1	<0.5 ~ 1.0	0 / 6	0	0.6	0.6	0.6	2.3E+01 ~ 2.2E+02	0 / 6	6.0E+01
那覇港海域	那覇港入口	47-604-54	A	0.5	年間	8.0 ~ 8.2	0 / 6	6.4 ~ 7.3	6 / 6	6.7	<0.5 ~ 3.6	2 / 6	33.3	1.8	2.4	1.7E+02 ~ 3.5E+03	1 / 6	9.7E+02	
名護湾	名護海岸	47-605-01	A	0.1	年間	8.0 ~ 8.2	0 / 6	7.3 ~ 10	1 / 6	8.2	1.2 ~ 1.9	0 / 6	0	1.6	1.6	3.3E+01 ~ 7.0E+01	0 / 6	4.1E+01	
名護湾	湾内	47-605-02	A	0.1	年間	8.0 ~ 8.2	0 / 6	6.7 ~ 8.0	3 / 6	7.4	0.9 ~ 1.8	0 / 6	0	1.5	1.7	2.0E+00 ~ 2.4E+02	0 / 6	5.2E+01	
名護湾	都蘭海岸	47-605-03	A	0.1	年間	8.1 ~ 8.2	0 / 6	7.7 ~ 9.1	0 / 6	8.4	0.7 ~ 1.7	0 / 6	0	1.4	1.7	1.3E+01 ~ 1.3E+02	0 / 6	5.5E+01	
名護湾	都蘭名岬	47-605-51	A	0.1	年間	8.0 ~ 8.2	0 / 4	8.0 ~ 9.1	0 / 4	8.5	1.2 ~ 1.7	0 / 4	0	1.5	1.5	2.0E+00 ~ 2.3E+01	0 / 4	1.8E+01	
平良港	都蘭岬北端から北へ300m	47-606-01	A	0.5	年間	8.0 ~ 8.3	0 / 6	5.0 ~ 7.4	6 / 6	6.5	0.5 ~ 2.0	0 / 6	0	1.0	1.0	1.7E+01 ~ 7.0E+02	0 / 6	2.9E+02	
平良港	大浦地先	47-606-51	A	0.5	年間	7.6 ~ 8.2	1 / 4	6.7 ~ 10	2 / 4	8.1	<0.5 ~ 2.2	1 / 4	25	1.2	1.4	<1.8E+00 ~ 2.1E+02	0 / 4	7.1E+01	
平良港	下川地先	47-606-52	A	0.5	年間	7.7 ~ 8.1	1 / 4	6.7 ~ 8.3	1 / 4	7.7	<0.5 ~ 2.0	0 / 4	0	0.9	0.6	1.4E+01 ~ 3.5E+03	1 / 4	1.1E+03	
平良港	バイナガマ海水浴場前海域	47-606-55	A	0.5	年間	7.8 ~ 8.3	0 / 4	4.9 ~ 7.3	4 / 4	6.2	<0.5 ~ 2.0	0 / 4	0	1.0	0.8	3.1E+01 ~ 3.3E+02	0 / 4	1.5E+02	
石垣港	浜崎地区商店街理め立て予定地から	47-607-02	A	0.2	年間	7.9 ~ 8.5	3 / 6	6.3 ~ 7.3	6 / 6	6.8	<0.5 ~ 0.8	0 / 6	0	0.6	0.6	2.1E+02 ~ 7.0E+02	0 / 6	4.0E+02	
石垣港	真里里海岸	47-607-51	A	0.2	年間	7.9 ~ 8.5	3 / 6	6.1 ~ 8.2	5 / 6	6.8	<0.5 ~ 0.8	0 / 6	0	0.6	0.6	4.0E+01 ~ >2.4E+03	1 / 6	>5.3E+02	
石垣港	ポニーパークプロトのりば跡	47-607-52	A	0.2	年間	7.9 ~ 8.5	4 / 6	6.3 ~ 7.4	6 / 6	6.8	<0.5 ~ 1.0	0 / 6	0	0.6	<0.5	<1.8E+01 ~ 3.3E+02	0 / 6	1.9E+02	
石垣港	石垣新川河口	47-607-54	A	0.2	年間	8.0 ~ 8.5	3 / 5	5.3 ~ 7.0	5 / 5	6.5	<0.5 ~ 2.6	1 / 5	20	1.0	1.0	3.4E+01 ~ 9.2E+03	1 / 5	2.1E+03	
石垣港	兒童公園前	47-607-55	A	0.2	年間	7.9 ~ 8.5	3 / 5	6.7 ~ 7.7	4 / 5	7.2	<0.5 ~ 1.8	0 / 5	0	0.9	<0.5	4.9E+01 ~ 1.7E+02	0 / 5	9.7E+01	
川平湾	小島南端と双葉地先を結ぶ線上の中心点	47-608-01	A	0.2	年間	8.0 ~ 8.3	0 / 6	5.7 ~ 7.3	6 / 6	6.6	<0.5 ~ 1.2	0 / 6	0	0.7	0.8	1.1E+01 ~ 4.9E+01	0 / 6	3.1E+01	
川平湾	湾口	47-608-51	A	0.2	年間	8.1 ~ 8.4	1 / 6	5.9 ~ 7.6	4 / 6	6.9	<0.5 ~ 0.8	0 / 6	0	0.7	0.8	1.1E+01 ~ 2.2E+03	0 / 6	6.8E+01	
川平湾	湾奥	47-608-52	A	0.2	年間	8.1 ~ 8.5	2 / 6	5.9 ~ 7.6	5 / 6	6.8	<0.5 ~ 1.2	0 / 6	0	0.7	0.6	7.0E+00 ~ 1.3E+03	1 / 6	2.7E+02	
羽地内海(1)	仲屋波浦海城頭から北西100m	47-609-01	B	0.1	年間	8.0 ~ 8.2	0 / 6	6.5 ~ 8.2	0 / 6	7.5	1.3 ~ 1.9	0 / 6	0	1.6	1.8	7.9E+01 ~ 2.2E+03	0 / 6	6.1E+02	
羽地内海(1)	呉我船場から北400m	47-609-02	B	0.1	年間	8.0 ~ 8.2	0 / 6	6.8 ~ 8.6	0 / 6	7.7	1.1 ~ 1.6	0 / 6	0	1.4	1.5	1.3E+01 ~ 4.9E+01	0 / 6	3.8E+01	
羽地内海(2)	羽地内海中央	47-610(0-1)	A	0.1	年間	8.0 ~ 8.2	0 / 6	6.3 ~ 8.5	3 / 6	7.7	1.1 ~ 1.9	0 / 6	0	1.5	1.7	4.5E+00 ~ 3.3E+01	0 / 6	1.8E+01	
羽地内海(2)	内海北水路南端	47-610(0-2)	A	0.1	年間	8.0 ~ 8.2	0 / 6	6.7 ~ 8.6	4 / 6	7.5	1.0 ~ 1.8	0 / 6	0	1.4	1.7	2.2E+01 ~ 7.9E+01	0 / 6	3.2E+01	
羽地内海(2)	屋我地大橋	47-610(0-51)	A	0.1	年間	8.1 ~ 8.2	0 / 6	6.7 ~ 8.5	2 / 6	7.7	0.8 ~ 1.6	0 / 6	0	1.3	1.4	7.8E+00 ~ 7.9E+02	0 / 6	1.5E+02	

(備考) m:環境基準値を超える検体数 n:総検体数 x:環境基準に適合しない日数 y:総測定日

(4) 生活環境項目<海域> その3

都道府県名 ( 沖縄 )

水域名 (河川名等)	地点名	地点統一 番号	灌 漑 期 間 類 型	採 取 水 深	調査区分	P H		D O		B O D ( C O D )				SS ( 油 分 等 )		大腸菌群数				
						最小~最大	m/n	最小~最大	m/n	最小~最大	m/n	平均	中央値	75%値	最小~最大	m/n	(SSの分) 平均	最小~最大	m/n	平均
羽地内海(2)	佐我羅島真	47-610-52	A	1	年間	8.0 ~ 8.2	0 / 6	7.3 ~ 9.1	2 / 6	7.9	0.8 ~ 1.8	0 / 6	0 / 6	0 / 6	0 / 6	<0.5 ~ <0.5	0 / 6	2.3E+01 ~ 1.2E+02	0 / 6	5.8E+01
羽地内海(2)	運天港	47-610-53	A	1	年間	8.1 ~ 8.2	0 / 6	6.5 ~ 8.9	3 / 6	7.4	0.8 ~ 1.6	0 / 6	0 / 6	0 / 6	0 / 6	<0.5 ~ <0.5	0 / 6	2.3E+01 ~ 7.9E+01	0 / 6	3.8E+01
糸満海域	糸満漁港	47-611-01	A	1	年間	8.0 ~ 8.2	0 / 6	6.8 ~ 8.2	4 / 6	7.2	1.1 ~ 1.9	0 / 6	0 / 6	0 / 6	0 / 6	<0.5 ~ <0.5	0 / 6	2.3E+01 ~ 2.4E+03	1 / 6	5.8E+02
糸満海域	糸満漁港沖	47-611-02	A	1	年間	8.0 ~ 8.2	0 / 6	7.0 ~ 8.3	4 / 6	7.4	0.7 ~ 1.9	0 / 6	0 / 6	0 / 6	0 / 6	<0.5 ~ <0.5	0 / 6	<1.8E+00 ~ 3.3E+01	0 / 6	1.1E+01
糸満海域	岡波岩東	47-611-03	A	1	年間	8.0 ~ 8.2	0 / 6	6.6 ~ 8.3	4 / 6	7.4	0.6 ~ 1.6	0 / 6	0 / 6	0 / 6	0 / 6	<0.5 ~ <0.5	0 / 6	7.8E+00 ~ 4.9E+01	0 / 6	2.5E+01
糸満海域	北名城	47-611-51	A	1	年間	8.1 ~ 8.3	0 / 4	8.3 ~ 10	0 / 4	9.2	1.3 ~ 1.9	0 / 4	0 / 4	0 / 4	0 / 4	<0.5 ~ <0.5	0 / 4	2.3E+01 ~ 3.5E+02	0 / 4	1.0E+02
糸満海域	潮平地先	47-611-52	A	1	年間	8.2 ~ 8.4	1 / 4	8.2 ~ 13	0 / 4	9.7	1.5 ~ 2.2	1 / 4	25	1.8	1.8	<0.5 ~ <0.5	0 / 4	2.3E+01 ~ 1.7E+02	0 / 4	6.8E+01
糸満海域	糸満漁港南	47-611-55	A	1	年間	8.1 ~ 8.2	0 / 4	6.9 ~ 8.3	3 / 4	7.4	0.8 ~ 1.9	0 / 4	0 / 4	0 / 4	0 / 4	<0.5 ~ <0.5	0 / 4	2.3E+01 ~ 3.3E+01	0 / 4	2.8E+01
恩納海域	伊武部海岸地先	47-612-01	A	1	年間	8.0 ~ 8.2	0 / 6	7.4 ~ 8.9	1 / 6	8.1	1.5 ~ 1.6	0 / 6	0 / 6	0 / 6	0 / 6	<0.5 ~ <0.5	0 / 6	7.8E+00 ~ 3.5E+02	0 / 6	7.7E+01
恩納海域	恩納漁港地先	47-612-02	A	1	年間	8.0 ~ 8.3	0 / 6	7.5 ~ 8.9	0 / 6	7.9	1.3 ~ 1.9	0 / 6	0 / 6	0 / 6	0 / 6	<0.5 ~ <0.5	0 / 6	7.8E+00 ~ 5.4E+02	0 / 6	1.0E+02
恩納海域	豊富海岸地先	47-612-03	A	1	年間	8.1 ~ 8.3	0 / 6	7.6 ~ 9.4	0 / 6	8.3	1.2 ~ 1.9	0 / 6	0 / 6	0 / 6	0 / 6	<0.5 ~ <0.5	0 / 6	2.0E+00 ~ 7.0E+01	0 / 6	2.8E+01
恩納海域	長浜海岸地先	47-612-04	A	1	年間	8.1 ~ 8.3	0 / 6	6.5 ~ 9.3	1 / 6	8.1	0.7 ~ 1.7	0 / 6	0 / 6	0 / 6	0 / 6	<0.5 ~ <0.5	0 / 6	4.5E+00 ~ 2.3E+01	0 / 6	1.8E+01
恩納海域	安富田海岸地先	47-612-51	A	1	年間	8.0 ~ 8.2	0 / 4	7.3 ~ 9.0	1 / 4	8.0	1.4 ~ 1.8	0 / 4	0 / 4	0 / 4	0 / 4	<0.5 ~ <0.5	0 / 4	2.0E+00 ~ 7.9E+01	0 / 4	3.2E+01
恩納海域	屋嘉田海岸地先	47-612-52	A	1	年間	8.1 ~ 8.3	0 / 4	7.6 ~ 10	0 / 4	8.5	1.5 ~ 1.8	0 / 4	0 / 4	0 / 4	0 / 4	<0.5 ~ <0.5	0 / 4	7.8E+00 ~ 2.3E+01	0 / 4	1.7E+01
恩納海域	谷茶地先	47-612-53	A	1	年間	8.1 ~ 8.3	0 / 4	7.2 ~ 8.2	1 / 4	7.7	1.2 ~ 1.8	0 / 4	0 / 4	0 / 4	0 / 4	<0.5 ~ <0.5	0 / 4	7.8E+00 ~ 3.5E+02	0 / 4	1.0E+02
恩納海域	仲泊海岸地先	47-612-54	A	1	年間	8.1 ~ 8.3	0 / 4	7.9 ~ 9.1	0 / 4	8.5	1.0 ~ 1.8	0 / 4	0 / 4	0 / 4	0 / 4	<0.5 ~ <0.5	0 / 4	2.0E+00 ~ 7.9E+01	0 / 4	3.2E+01
那覇港海域	安謝川河口沖	47-701-04			年間	8.0 ~ 8.3	0 / 6	6.0 ~ 7.5	6 / 6	6.9	<0.5 ~ 0.8	<0.5	0	0.6	0.8	<0.5	0	8.0E+00 ~ 1.3E+03	0	4.0E+02
与那覇湾	松原地先	47-702-01			年間	7.9 ~ 8.1	0 / 6	6.3 ~ 8.7	6 / 6	7.7	<0.5 ~ 1.8	<0.5	0	0.9	1.2	<0.5 ~ <0.5	0	2.3E+01 ~ 7.9E+02	0	3.3E+02
与那覇湾	沖縄製糖旧さん橋北端	47-702-02			年間	7.8 ~ 8.1	0 / 6	5.4 ~ 7.9	6 / 6	7.1	0.8 ~ 2.0	0.8	0	1.5	2.0	<0.5 ~ <0.5	0	3.3E+01 ~ 2.2E+03	0	8.8E+02
与那覇湾	与那覇地先	47-702-03			年間	7.7 ~ 8.4	0 / 6	5.1 ~ 9.0	6 / 6	7.3	0.8 ~ 2.2	0.8	0	1.6	2.2	<0.5 ~ <0.5	0	6.8E+00 ~ 1.8E+03	0	3.8E+02
伊佐海域	残波岬南	47-704-01			年間	8.0 ~ 8.1	2 / 2	6.7 ~ 6.8	2 / 2	6.8	1.4 ~ 1.5	1.4	0	1.5	1.5	<0.5 ~ <0.5	0	7.8E+00 ~ 2.3E+01	0	1.5E+01
伊佐海域	比謝川河口北	47-704-02			年間	8.0 ~ 8.1	2 / 2	6.6 ~ 7.6	2 / 2	7.1	1.4 ~ 1.7	1.4	0	1.6	1.7	<0.5 ~ <0.5	0	1.3E+01 ~ 2.3E+01	0	1.8E+01
伊佐海域	比謝川河口南	47-704-03			年間	8.1 ~ 8.1	2 / 2	6.6 ~ 7.0	2 / 2	6.8	1.6 ~ 1.9	1.6	0	1.8	1.9	<0.5 ~ <0.5	0	4.9E+01 ~ 3.5E+02	0	2.0E+02

(備考) m:環境基準値を超える検体数 n:総検体数 x:環境基準に適合しない日数 y:総測定日数

(4) 生活環境項目＜海域＞ その4

都道府県名 ( 沖縄 )

水 域 名 (河川名等)	地 点 名	地点統一 番号	灌 漑 期 間 類 型	採 取 水 深	P H	D O		B O D ( C O D )				SS ( 油 分 等 )		大 腸 菌 群 数			
						最小～最大	平均	最小～最大	平均	%	平均	中央値	75%値	最小～最大	m/n	(SSの%) 平均	最小～最大
伊佐海域	水釜地先	47-704-04		0.1	8.1 ~ 8.1	7.3 ~ 7.4	7.4	1.6 ~ 1.8	0	1.7	1.7	1.8	<0.5 ~ <0.5	0	2.3E+01 ~ 2.3E+01	2	2.3E+01
伊佐海域	砂辺地先	47-704-05		0.1	8.1 ~ 8.2	6.7 ~ 6.9	6.8	1.5 ~ 1.8	0	1.7	1.7	1.8	<0.5 ~ <0.5	0	2.3E+01 ~ 2.3E+01	2	2.3E+01
伊佐海域	白比川地先	47-704-06		0.1	8.1 ~ 8.2	6.8 ~ 7.1	7.0	1.3 ~ 1.7	0	1.5	1.5	1.7	<0.5 ~ <0.5	0	4.5E+00 ~ 2.3E+01	2	1.4E+01
伊佐海域	大山地先	47-704-07		0.1	8.1 ~ 8.2	6.4 ~ 7.8	7.1	1.7 ~ 1.8	0	1.8	1.8	1.8	<0.5 ~ <0.5	0	2.3E+01 ~ 2.3E+01	2	2.3E+01
伊佐海域	沖電地先	47-704-08		0.1	8.1 ~ 8.2	6.4 ~ 6.8	6.6	1.7 ~ 1.7	0	1.7	1.7	1.7	<0.5 ~ <0.5	0	2.3E+01 ~ 3.3E+01	2	2.3E+01
伊佐海域	港川地先	47-704-09		0.1	8.1 ~ 8.2	6.9 ~ 7.2	7.1	1.7 ~ 1.9	0	1.8	1.8	1.9	<0.5 ~ <0.5	0	2.3E+01 ~ 2.3E+01	2	2.3E+01
伊佐海域	キャンピングサー 地先	47-704-10		0.1	8.1 ~ 8.2	7.1 ~ 7.5	7.3	1.6 ~ 1.8	0	1.7	1.7	1.8	<0.5 ~ <0.5	0	2.3E+01 ~ 2.3E+01	2	2.3E+01

(備考) m:環境基準値を超える検体数 n:総検体数 x:環境基準に適合しない日数 y:総測定日

(5) 生活環境項目＜全窒素・全磷＞ その1

都道府県名 ( 沖縄 )

水域名 (河川名等)	地点名	地点統一 番号	類型	達成 期間	調査 区分	採取 水深	全窒素			全磷		
							最小～最大	m/n	平均	最小～最大	m/n	平均
中城湾	当添海岸	47-601-01			年間	0.2	0.06 ~ 0.16	/ 2	0.11	0.009 ~ 0.012	/ 2	0.011
中城湾	湾内2	47-601-02			年間	0.2	0.08 ~ 0.13	/ 2	0.11	0.007 ~ 0.010	/ 2	0.009
中城湾	湾内3	47-601-03			年間	0.2	<0.05 ~ 0.09	/ 2	0.07	0.007 ~ 0.010	/ 2	0.009
金武湾	天願川河口地先	47-603-01			年間	0.1	0.08 ~ 0.20	/ 6	0.12	0.009 ~ 0.024	/ 6	0.013
金武湾	石川ビ一子沖	47-603-02			年間	0.1	0.08 ~ 0.17	/ 6	0.12	0.009 ~ 0.015	/ 6	0.012
金武湾	湾口中央	47-603-03			年間	0.1	0.07 ~ 0.12	/ 6	0.10	0.007 ~ 0.010	/ 6	0.009
金武湾	伊芸海岸	47-603-54			年間	0.1	0.06 ~ 0.12	/ 6	0.09	0.008 ~ 0.011	/ 6	0.009
金武湾	湾中央部	47-603-56			年間	0.1	0.07 ~ 0.16	/ 6	0.11	0.007 ~ 0.011	/ 6	0.010
金武湾	海中道路西海域	47-603-58			年間	0.1	0.06 ~ 0.13	/ 6	0.10	0.009 ~ 0.011	/ 6	0.010
金武湾	石川市下水道終 末処理場前海域	47-603-61			年間	0.1	0.07 ~ 0.13	/ 6	0.11	0.008 ~ 0.012	/ 6	0.010
那覇港海域	那覇港沖	47-604-01			年間	0.5	0.09 ~ 0.16	/ 2	0.13	0.011 ~ 0.012	/ 2	0.012
那覇港海域	那覇港内	47-604-02			年間	0.5	0.17 ~ 1.1	/ 2	0.64	0.026 ~ 0.15	/ 2	0.088
那覇港海域	那覇新港入口	47-604-03			年間	0.5	0.11 ~ 0.11	/ 2	0.11	0.012 ~ 0.015	/ 2	0.014

(備考) m: 環境基準値を超える検体数 n: 総検体数  
平均: 日間平均値の年平均値



(5) 生活環境項目＜全窒素・全磷＞ その2

都道府県名 ( 沖縄 )

水域名 (河川名等)	地点名	地点統一 番号	類型	達成 期間	調査 区分	採取 水深	全窒素			全磷		
							最小～最大	m/n	平均	最小～最大	m/n	平均
那覇港海域	泊港内	47-604-04			年間	0.5	0.17 ~ 0.20	/ 2	0.19	0.024 ~ 0.032	/ 2	0.028
那覇港海域	自謝加瀬東	47-604-05			年間	0.5	0.14 ~ 0.18	/ 2	0.16	0.010 ~ 0.011	/ 2	0.011
那覇港海域	那覇港入口	47-604-54			年間	0.5	0.34 ~ 0.38	/ 2	0.36	0.024 ~ 0.051	/ 2	0.038
名護湾	名護海岸	47-605-01			年間	0.1	0.13 ~ 0.15	/ 2	0.14	0.012 ~ 0.013	/ 2	0.013
名護湾	湾内	47-605-02			年間	0.1	0.12 ~ 0.13	/ 2	0.13	0.007 ~ 0.008	/ 2	0.008
名護湾	都間海岸	47-605-03			年間	0.1	0.10 ~ 0.14	/ 2	0.12	0.007 ~ 0.008	/ 2	0.008
川平湾	小島先端と双葉 地先を結ぶ線上の 中心点	47-608-01			年間	0.2	0.11 ~ 0.11	/ 2	0.11	0.009 ~ 0.011	/ 2	0.010
羽地内海(1)	仲屋次漁港西埠 頭から北西100m	47-609-01			年間	0.1	0.15 ~ 0.24	/ 6	0.19	0.015 ~ 0.023	/ 6	0.019
羽地内海(1)	呉我船揚場から北 へ400m	47-609-02			年間	0.1	0.10 ~ 0.17	/ 6	0.14	0.008 ~ 0.023	/ 6	0.015
羽地内海(2)	羽地内海中央	47-610-01			年間	0.1	0.10 ~ 0.16	/ 6	0.13	0.009 ~ 0.021	/ 6	0.012
羽地内海(2)	内海北水路南端	47-610-02			年間	0.1	0.11 ~ 0.21	/ 6	0.15	0.007 ~ 0.013	/ 6	0.010
羽地内海(2)	屋我地大橋	47-610-51			年間	0.1	0.07 ~ 0.19	/ 6	0.14	0.007 ~ 0.016	/ 6	0.012
羽地内海(2)	佐我屋島東	47-610-52			年間	0.1	0.09 ~ 0.22	/ 6	0.15	0.007 ~ 0.017	/ 6	0.012

(備考) m:環境基準値を超える検体数 n:総検体数  
平均:日間平均値の年平均値

(5) 生活環境項目<全窒素・全磷> その3

都道府県名 ( 沖縄 )

水域名 (河川名等)	地点名	地点統一 番号	類型	達成 期間	調査 区分	採 取 水 深	全窒素			全磷		
							最小～最大	m/n	平均	最小～最大	m/n	平均
羽地内海(2)	運天港	47-610-53			年間	0.1	0.09 ~ 0.17	/ 6	0.12	0.005 ~ 0.009	/ 6	0.007
那覇港海域	安謝川河口沖	47-701-04			年間	0.5	0.19 ~ 0.19	/ 2	0.19	0.016 ~ 0.019	/ 2	0.018
与那覇湾	松原地先	47-702-01			年間	0.1	0.11 ~ 1.0	/ 6	0.32	0.009 ~ 0.012	/ 6	0.010
与那覇湾	沖縄製糖旧さん橋 北端	47-702-02			年間	0.1	0.37 ~ 1.0	/ 6	0.59	0.013 ~ 0.048	/ 6	0.029
与那覇湾	与那覇地先	47-702-03			年間	0.1	0.29 ~ 0.87	/ 6	0.47	0.010 ~ 0.018	/ 6	0.014

(備考) m:環境基準値を超える検体数 n:総検体数  
平均:日間平均値の年平均値

11 測定地点別水質の経年変化  
(1)河川<BOD> その1

河川	地点名	類型 基準値	年度									
			11年度	12年度	13年度	14年度	15年度	16年度	17年度	18年度	19年度	20年度
比謝川	長田川ポンプ場	(B)	3.1	2.5	2.8	2.4	3.3	2.0	2.2	2.0	0.8	2.1
		3	3.6	3.6	4.7	2.5	4.3	2.6	2.7	2.4	1.1	2.5
	比謝川ポンプ場	B	3.2	2.6	2.2	2.4	1.7	1.3	1.6	1.6	1.5	0.9
		3	3.3	3.2	2.5	2.8	2.2	1.3	2.0	1.8	1.3	1.1
	トニー橋	C	3.7	4.1	3.6	4.0	3.0	2.2	2.0	1.3	1.8	1.3
		5	4.3	4.4	4.4	4.4	3.6	2.2	2.0	1.2	1.6	1.5
	与那原川合流点	C	3.9	4.2	4.5	4.2	4.4	3.2	2.9	2.0	2.0	2.0
		5	4.3	4.3	5.2	4.8	4.9	3.8	3.3	2.7	1.9	2.1
	与那原川上流	—	2.4	3.8	2.4	3.4	2.1	1.6	1.7	1.5	1.9	0.9
			3.1	4.3	3.0	4.6	2.3	1.8	1.6	1.6	3.0	1.1
ふくち橋	(C)	3.3	6.9	6.7	7.8	7.3	6.8	4.5	4.0	2.0	2.4	
	5	4.0	7.5	9.7	9.1	8.5	5.8	6.0	4.2	2.6	3.8	
知花城跡下	(C)	3.4	7.1	5.8	9.9	8.5	5.0	4.9	8.7	3.7	3.8	
	5	4.3	7.6	8.0	13	11	5.4	7.2	9.7	5.3	4.8	
昭和橋	(C)	4.1	8.9	4.5	6.0	6.6	3.1	5.1	4.3	2.9	3.1	
	5	3.8	8.1	5.7	8.2	7.6	3.5	7.2	7.3	2.6	5.2	
国場川	那覇大橋	C	6.5	4.9	3.6	3.7	2.5	2.2	3.1	1.6	1.9	2.0
		5	9.5	6.9	5.2	4.5	2.6	2.4	3.6	1.5	2.2	2.0
	真玉橋	E	12	9.2	7.3	8.8	6.7	4.8	6.4	4.4	4.7	5.6
		10	14	8.8	8.4	10	7.5	4.5	7.4	5.2	5.2	5.7
	一日橋	(E)	15	18	16	21	24	16	15	14	11	9.7
10		23	24	28	22	31	18	19	22	13	13	
翔南製糖前	(E)	28	23	19	25	18	15	24	11	8.5	9.8	
	10	23	32	31	25	28	16	23	12	8.9	12	
満名川	渡久地橋	A	1.2	1.0	0.9	0.8	1.0	0.9	0.8	0.9	0.9	0.6
		2	1.5	1.1	1.1	0.9	1.2	0.7	0.8	0.9	1.1	0.6
	伊野波川合流点	A	1.1	0.8	1.2	1.2	1.0	1.3	0.7	1.2	0.8	0.8
		2	1.2	0.9	1.3	1.3	1.0	1.3	0.8	1.2	0.6	0.8
山川酒屋前	(A)	0.8	0.7	1.1	0.7	0.6	0.6	0.7	0.7	0.7	0.8	
	2	1.0	0.7	1.8	0.8	0.7	0.7	1.0	0.8	0.8	0.9	
福地川	水位計設置点	—	0.9	0.8	1.0	1.4	1.1	0.7	0.6	0.6	0.5	<0.5
			1.1	1.1	1.2	1.6	1.2	1.0	1.5	0.6	<0.5	<0.5
福地ダム	A	0.9	0.8	0.9	1.0	1.0	0.6	0.8	0.9	0.6	0.6	
	2	0.9	0.9	0.8	1.2	1.0	<0.5	1.0	1.0	<0.5	0.5	
漢那川	漢那ダム	A	0.8	0.6	0.6	0.8	0.8	0.8	0.9	0.6	0.9	<0.5
		2	0.7	0.5	0.6	0.8	1.1	0.9	1.0	0.6	1.0	<0.5
	西福橋	—	1.1	0.9	1.2	1.4	1.1	1.7	2.0	0.7	<0.5	0.6
		1.7	1.0	1.4	2.0	1.3	2.1	2.4	0.8	<0.5	0.6	
羽地大川	河口から上流300m	—	1.6	1.6	1.6	1.8	1.7	1.7	1.1	1.2	1.6	1.1
			1.9	2.2	2.0	2.1	2.0	2.1	1.2	1.5	1.9	1.4
	名護市取水点	A	1.6	0.9	1.2	1.0	1.2	1.2	0.9	1.4	1.0	0.9
		2	2.2	1.0	1.6	1.7	1.4	1.4	1.1	1.4	1.4	1.1
羽地ダム	(A)	—	—	—	—	—	—	0.9	1.2	0.7	0.9	
	2	—	—	—	—	—	—	1.1	1.5	0.8	1.1	
我部祖河川	奈佐田川合流点から上流100m	A	2.6	1.9	2.0	1.8	2.0	2.4	1.6	2.0	1.7	1.5
		2	2.7	2.3	2.2	2.0	2.4	2.3	1.8	2.2	2.3	1.4
	呉我橋	—	1.5	0.9	0.8	1.1	1.2	1.1	0.8	1.9	2.3	1.1
			2.0	1.1	1.2	1.3	1.2	1.2	0.9	1.4	3.9	0.9
	奈佐田川合流点から支川上流100m	A	0.7	0.5	0.8	0.7	0.8	0.8	0.7	2.0	0.6	0.7
2		0.5	<0.5	1.0	0.9	1.0	1.0	0.9	2.2	<0.5	0.8	

(数値の上段はBODの平均値、下段は75%値)[単位:mg/l]  
(類型の( )なしは、環境基準点、( )書きは補助測定点を示す。)

11 測定地点別水質の経年変化

(1)河川<BOD> その2

河川	地点名	類型 基準値	年度									
			11年度	12年度	13年度	14年度	15年度	16年度	17年度	18年度	19年度	20年度
我部祖河川	深田川合流点	(A)	3.9	3.7	3.0	3.6	3.6	3.8	3.3	2.9	2.3	2.8
		2	4.7	3.8	3.3	3.7	3.8	4.6	4.0	4.1	2.7	2.9
	深田川合流点から支川上流100m	—	6.6	4.6	3.5	3.3	3.9	5.1	3.3	0.6	4.5	3.8
			7.6	5.8	4.3	5.6	4.4	7.0	4.2	0.6	5.8	5.2
石橋	A	3.0	2.4	2.6	1.9	2.7	3.3	3.1	2.4	2.8	2.4	
	2	3.9	2.8	3.0	2.1	2.9	4.3	3.7	2.4	3.4	2.8	
新川川	下流の高江橋	A	0.6	0.6	0.7	1.0	1.0	0.7	0.8	0.6	0.6	<0.5
		2	0.7	0.7	1.0	1.3	1.4	0.9	1.0	0.7	<0.5	<0.5
	新川ダム	A	1.0	1.0	1.0	1.1	0.8	0.6	1.0	1.2	0.8	1.0
		2	1.2	1.2	1.2	1.3	0.9	<0.5	1.3	1.4	0.7	1.2
安波川	安波大橋	A	0.7	0.7	0.9	1.1	0.7	0.6	0.7	0.6	0.6	0.5
		2	0.9	1.0	1.0	1.3	0.8	0.7	0.9	0.5	<0.5	<0.5
	安波小中校後方	A	0.6	0.7	0.7	1.1	0.9	0.7	0.8	0.8	0.6	0.6
		2	<0.7	0.8	0.8	1.4	1.1	0.9	1.0	1.0	<0.5	<0.5
安波ダム	(A)	1.4	1.3	1.2	0.8	0.6	0.6	0.6	0.6	1.1	0.8	
	2	1.5	1.5	1.3	0.8	0.7	0.5	0.8	0.7	1.3	0.9	
普久川	御拝橋	A	0.7	0.7	0.8	1.1	0.7	0.6	0.7	0.7	0.6	0.5
		2	0.8	0.8	1.0	1.5	0.8	0.9	1.0	0.7	<0.5	<0.5
	御拝橋上流420mの沢	A	0.5	0.7	0.8	1.0	0.8	0.7	0.8	0.6	0.6	0.7
		2	0.5	0.9	1.0	1.4	0.9	1.0	0.8	<0.5	0.5	0.9
普久川ダム	(A)	1.6	1.6	1.3	0.8	0.7	0.6	0.9	0.8	1.2	0.9	
	2	1.7	1.7	1.4	0.9	0.7	0.6	1.1	0.8	1.5	1.2	
汀間川	嘉手苜橋から上流200m	A	1.5	1.2	1.4	1.1	0.9	1.4	1.0	0.9	0.9	0.8
		2	1.8	1.8	1.8	1.7	1.2	1.6	1.2	1.2	1.5	0.9
	志根垣川	—	0.9	0.7	1.0	1.1	1.4	1.7	1.2	1.4	1.8	1.2
			0.9	0.7	1.3	1.5	2.1	2.6	1.6	1.8	1.2	1.6
三原小中学校前堰堤上流50mの橋	A	0.6	<0.5	0.7	0.8	0.9	0.9	0.7	0.9	0.7	0.8	
	2	<0.5	<0.5	0.8	1.1	0.8	1.2	0.9	1.2	0.8	1.1	
天願川	河口	B	2.3	2.3	2.4	1.9	1.4	1.3	1.2	1.6	1.2	1.2
		3	2.4	2.8	2.8	2.3	1.6	1.3	1.8	2.1	1.1	1.1
	合流点から又一ノ川100m	—	59	9.3	5.5	11	8.5	5.5	4.8	3.8	1.4	1.9
			80	11	5.4	11	11	6.4	5.6	4.6	1.8	2.4
	天願橋	(B)	3.5	3.3	3.7	3.9	5.6	4.6	2.9	2.3	1.4	1.5
		3	3.9	3.9	4.1	6.0	6.2	5.0	3.0	2.3	2.0	1.3
	取水場	(B)	2.8	2.7	2.7	2.0	2.3	3.2	3.1	2.8	1.4	1.8
		3	2.8	3.2	3.4	2.4	3.2	3.7	4.7	3.2	1.7	2.0
	合流点下流100m	B	2.3	3.3	3.8	2.8	2.8	3.8	3.3	3.1	2.2	1.9
		3	2.8	3.8	4.2	3.4	3.3	4.4	3.7	3.7	2.5	2.1
	ルーシー河橋	(B)	2.8	3.6	3.4	5.7	4.5	6.5	5.9	4.5	4.7	2.8
		3	4.0	4.2	4.0	7.4	5.4	9.0	8.2	5.9	5.0	3.8
橋下	(B)	2.2	3.5	2.8	2.1	2.1	2.5	1.4	1.7	1.5	0.9	
	3	3.2	4.8	3.4	2.4	2.6	2.8	2.4	1.9	1.8	0.9	
米原橋	—	7.7	6.8	6.7	14	8.5	7.1	7.0	6.4	6.6	3.4	
		9.0	11	9.5	19	10	11	8.3	9.0	7.9	4.3	
復興橋	(B)	2.3	3.6	2.8	7.2	4.3	6.3	4.3	7.1	5.3	4.6	
	3	2.6	5.0	3.6	10	4.4	7.6	5.6	10	5.5	6.0	

(数値の上段はBODの平均値、下段は75%値)[単位:mg/l]  
 (類型の( )なしは、環境基準点、( )書きは補助測定点を示す。)

11 測定地点別水質の経年変化

(1)河川<BOD> その3

河川	地点名	類型 基準値	年度									
			11年度	12年度	13年度	14年度	15年度	16年度	17年度	18年度	19年度	20年度
久茂地川	泉崎橋	C	4.7	4.4	4.4	3.5	2.9	2.0	2.4	1.7	2.2	1.4
		5	4.8	4.8	5.4	4.0	3.1	2.4	2.7	2.1	2.7	1.6
	久茂地橋	(C)	6.1	4.6	4.1	4.7	3.5	2.1	2.4	2.3	1.7	1.2
		5	6.6	6.0	4.8	5.8	4.9	2.6	2.6	2.7	1.9	1.4
四条橋	(C)	17	13	17	17	11	6.5	8.9	6.6	7.0	3.6	
	5	23	16	18	23	12	7.7	11	8.1	9.2	3.5	
安里川	中之橋	(D)	5.6	3.3	3.2	3.9	2.6	1.8	2.5	1.8	1.9	2.0
		8	7.0	3.6	3.6	6.4	2.7	2.1	2.6	2.1	2.3	2.0
	蔡温橋下流200mの橋	D	7.4	6.3	6.3	5.8	3.3	3.1	3.9	3.4	2.8	2.4
		8	7.6	7.0	7.4	6.6	3.9	3.8	4.4	4.1	3.1	3.0
	大道練兵橋	(D)	8.6	6.4	12	8.6	6.6	5.3	6.4	5.8	5.8	4.5
		8	13	6.6	13	12	7.7	6.9	9.1	7.6	8.1	6.8
寒川橋	(D)	4.9	5.6	6.0	3.2	3.7	2.3	2.9	2.4	2.2	2.2	
	8	4.8	8.6	6.4	3.6	4.7	2.7	2.9	2.7	2.4	2.4	
儀保橋	(D)	20	17	25	32	24	30	17	23	30	21	
	8	24	20	29	37	27	38	22	24	45	16	
饒波川	石火矢橋	D	9.6	5.6	6.0	5.9	5.5	4.2	3.8	4.0	3.7	2.8
		8	13	6.0	6.8	6.9	7.2	4.7	4.1	5.0	4.1	2.7
	高安橋	(D)	11	8.5	9.4	14	6.4	5.9	4.5	3.5	4.5	4.9
8		14	13	11	18	8.5	4.9	5.3	3.8	4.3	5.6	
友寄橋	(D)	11	5.1	15	15	7.6	4.5	4.0	4.3	4.4	4.4	
	8	12	5.5	19	20	8.9	4.4	6.0	6.5	6.9	5.9	
安謝川	安謝橋	C	6.9	3.9	6.0	3.8	4.0	2.8	2.2	3.0	1.9	1.6
		5	6.4	4.4	7.2	3.8	6.1	3.4	2.5	2.9	2.1	1.6
	内間橋	(C)	4.8	5.5	5.9	7.5	6.3	4.1	4.7	6.6	4.9	3.7
		5	5.3	7.8	7.6	8.6	10	4.4	7.2	8.2	7.4	4.8
	末吉新橋	(C)	3.0	3.2	2.8	3.4	2.6	1.3	1.4	2.1	1.2	1.5
5		4.4	4.0	2.9	4.8	2.6	1.5	1.6	2.1	1.2	2.1	
昭和橋	(C)	16	13	12	13	12	5.5	5.8	5.2	3.8	4.4	
	5	21	13	13	12	12	7.7	5.5	6.4	5.0	7.2	
報得川	川尻橋	(E)	4.5	8.2	4.7	3.4	3.3	5.1	3.1	3.0	2.6	1.5
		10	5.5	9.3	6.0	4.6	3.3	8.1	5.4	3.6	3.9	1.9
	水位計設置点	E	17	9.9	10	12	8.8	8.4	15	13	5.2	8.4
10		27	11	11	16	10	8.1	12	13	5.3	8.6	
西原川合流点	(E)	16	10	13	18	12	9.5	4.7	5.6	5.2	7.3	
	10	22	16	20	22	18	10	6.3	5.9	6.0	9.2	
牧港川	国道58号線から下流150m	(C)	1.3	1.8	4.8	2.1	1.8	1.6	1.3	2.0	1.4	1.3
		5	1.4	2.0	5.0	2.5	1.9	1.8	1.6	2.9	1.7	1.7
	牧港川取水場跡	C	6.9	6.8	8.5	10	11	9.2	9.4	7.2	5.2	6.8
		5	9.7	7.5	11	13	13	11	11	7.7	7.0	5.4
	陽迎橋下流	(C)	35	24	31	43	43	40	46	31	17	26
		5	38	28	45	51	67	52	63	38	22	36
宇地泊川取水場跡	C	3.6	2.1	3.2	2.6	2.3	2.2	3.7	3.8	2.5	1.6	
	5	1.5	3.0	3.6	2.8	2.7	3.3	4.7	4.6	2.8	1.7	
比屋良川橋	(C)	7.4	8.0	15	22	12	11	8.5	11	9.5	9.3	
	5	8.6	14	21	29	15	13	12	11	16	13	

(数値の上段はBODの平均値、下段は75%値)[単位:mg/l]  
 (類型の( )なしは、環境基準点、( )書きは補助測定点を示す。)

11 測定地点別水質の経年変化

(1)河川<BOD> その4

河川	地点名	類型 基準値	年度									
			11年度	12年度	13年度	14年度	15年度	16年度	17年度	18年度	19年度	20年度
辺野喜川	辺野喜橋	A	0.6	0.7	0.8	1.1	0.7	0.6	0.8	0.6	<0.5	<0.5
		2	0.6	0.9	1.0	1.2	0.8	<0.5	1.1	0.7	<0.5	<0.5
	水位計設置点	(A)	0.6	0.6	0.9	1.0	0.7	0.6	0.8	0.7	0.6	0.7
		2	0.6	0.7	1.1	1.1	0.7	0.7	0.9	0.6	<0.5	<0.5
ダム中央	(A)	1.5	1.6	1.3	0.8	0.6	0.6	0.6	0.5	0.9	1.0	
	2	1.6	1.9	1.3	0.9	0.6	0.6	0.7	0.5	1.1	1.1	
源河川	走川橋	(A)	1.1	0.7	1.0	0.7	0.8	1.4	0.9	0.8	1.5	0.6
		2	1.1	1.1	1.3	0.8	1.0	1.8	1.0	0.9	3.0	0.7
	合流点手前	(A)	1.2	0.6	0.9	1.3	0.9	0.7	1.2	3.1	1.8	0.8
		2	1.5	0.7	1.3	1.9	1.0	0.9	1.4	5.2	3.1	1.2
	おおせ橋	(A)	1.8	1.1	1.4	1.5	1.2	0.9	1.3	1.9	1.1	1.0
		2	2.3	1.5	1.6	1.6	1.4	1.0	1.6	1.5	1.7	1.1
取水場	A	0.6	0.5	<0.5	0.5	0.9	0.8	0.6	0.5	0.6	<0.5	
	2	0.7	0.6	<0.5	0.5	1.4	<0.5	<0.5	0.5	0.6	<0.5	
平南川	アザカ橋下流30m	A	0.9	0.8	0.9	1.1	0.9	0.9	0.9	1.2	0.6	0.6
		2	1.0	0.9	1.2	1.7	1.1	1.0	1.1	1.6	0.7	0.7
	水源地下流200m	(A)	0.8	0.5	0.5	0.5	0.6	0.5	0.9	<0.5	0.7	0.6
2		0.9	<0.5	<0.5	0.5	0.6	<0.5	0.7	<0.5	0.8	0.5	
大保川	田港橋	A	1.3	0.9	0.9	1.1	1.0	1.0	0.8	1.3	1.1	0.6
		2	1.8	1.3	0.9	1.3	1.1	1.0	0.9	1.6	1.0	0.7
	大工又橋	(A)	2.4	1.4	2.3	2.8	1.5	0.9	0.7	1.1	0.6	0.7
2		2.8	1.7	2.8	3.1	1.7	1.0	1.0	1.1	0.8	0.8	
宮良川	宮良橋	(A)	33	0.7	0.5	1.5	0.6	0.8	0.8	1.1	<0.5	<0.5
		2	55	0.7	0.5	1.7	0.6	0.7	1.1	1.9	<0.5	<0.5
	平喜名橋	A	17	1.2	1.4	1.7	1.5	1.2	1.1	1.1	0.7	0.7
		2	33	1.6	1.5	1.4	1.7	1.6	1.1	0.7	0.6	0.7
	山田橋	(A)	6.1	0.6	0.7	0.7	<0.5	0.6	0.6	0.6	0.5	0.6
		2	8.1	0.7	0.9	0.8	<0.5	0.5	0.8	0.7	<0.5	0.7
振興橋	(A)	2.2	0.8	0.8	1.8	0.6	0.7	0.6	0.7	0.7	<0.5	
	2	0.5	0.7	0.8	0.8	<0.5	0.6	0.5	1.0	0.7	<0.5	
名蔵川	名蔵大橋	(A)	2.5	0.6	0.6	1.1	1.0	0.7	0.9	0.6	0.5	0.5
		2	1.6	0.7	0.6	1.6	1.1	0.8	1.5	0.8	0.5	0.5
	石糖取水場前	A	13	1.0	1.0	0.9	0.9	0.7	0.9	0.9	0.8	0.7
2		31	1.4	1.4	1.2	1.1	0.8	1.0	1.0	0.9	0.7	
雄樋川	堀川橋	(D)	7.5	3.5	3.0	2.4	2.6	2.3	2.2	2.2	1.0	1.8
		8	8.0	4.4	4.1	2.4	2.2	2.8	2.1	2.7	1.3	2.0
	前川	D	7.2	9.1	7.1	7.8	6.4	3.4	4.0	2.9	2.4	2.2
		8	9.0	7.0	8.0	11	6.4	4.6	4.7	2.8	2.5	2.7
	石川橋	D	7.8	8.5	9.3	8.9	8.6	10	7.8	8.0	16	3.7
8		11	8.3	14	8.4	11	14	6.3	6.4	17	3.7	

(数値の上段はBODの平均値、下段は75%値)[単位:mg/l]  
 (類型の( )なしは、環境基準点、( )書きは補助測定点を示す。)

## (2) 海域&lt;COD&gt; その1

海域	地点名	類型 基準値	年度									
			11年度	12年度	13年度	14年度	15年度	16年度	17年度	18年度	19年度	20年度
中城湾	兼久地先	(A)	1.1	1.2	1.2	1.0	1.2	1.4	1.1	1.3	1.2	1.3
		2	1.3	1.8	1.6	1.4	1.6	2.2	2.0	1.8	1.6	1.2
	当添海岸	A	1.2	0.9	0.9	1.5	1.5	1.3	1.2	1.3	1.5	2.1
		2	1.6	0.8	1.2	2.0	1.8	2.0	1.2	1.6	1.8	2.8
	与那原海岸	(A)	1.0	1.2	1.0	1.5	0.8	1.4	1.6	1.6	1.3	1.0
		2	1.4	2.0	1.2	2.4	1.0	1.4	1.8	2.0	1.6	1.2
	湾内1	(A)	1.1	1.1	0.8	1.2	1.1	1.4	1.5	1.1	1.5	0.7
		2	1.0	1.2	1.2	1.8	1.4	1.6	1.6	1.4	2.0	0.8
湾内2	A	1.0	1.2	0.9	1.4	0.9	1.2	0.9	1.2	1.7	0.9	
	2	1.2	1.6	0.8	1.6	1.0	1.6	1.2	1.2	1.8	1.0	
泡瀬地先	(A)	1.2	0.8	0.8	1.1	0.6	1.4	1.2	1.0	1.5	0.8	
	2	1.6	0.8	1.2	1.2	0.6	1.6	1.6	1.2	2.0	1.0	
湾内3	A	0.9	0.9	0.9	1.1	0.7	1.2	1.1	1.5	1.3	0.6	
	2	1.2	1.2	0.8	1.6	0.8	1.4	1.2	1.8	1.6	0.6	
与勝海域	埋立地西海岸	A	0.9	1.0	0.8	1.0	0.5	0.5	0.6	1.0	0.8	0.8
		2	1.1	1.4	1.0	1.2	<0.5	<0.5	0.6	1.0	1.0	1.0
	伊計島西海域	(A)	1.0	1.0	0.8	0.9	<0.5	<0.5	0.6	0.8	0.9	0.8
		2	1.5	1.0	0.8	1.0	<0.5	<0.5	0.6	0.6	1.0	1.0
	伊計島東海域	(A)	0.8	1.0	0.7	0.7	0.5	0.5	0.6	0.7	0.6	0.8
		2	1.0	1.2	0.8	1.0	0.6	<0.5	0.6	<0.5	0.6	0.6
宮城島東海域	(A)	0.7	0.8	0.9	0.7	<0.5	0.5	0.7	0.8	0.6	0.8	
	2	0.8	1.0	1.2	0.8	<0.5	<0.5	0.8	0.8	0.6	0.8	
浜比嘉島西海域	(A)	0.8	0.9	0.7	0.9	0.6	<0.5	0.7	0.8	0.8	1.1	
	2	1.0	1.0	0.8	1.0	<0.5	<0.5	0.8	0.8	0.7	1.1	
金武湾	海中道路西海域	(A)	0.9	1.0	1.0	0.6	0.6	0.5	0.6	0.9	0.8	0.8
		2	1.0	1.2	1.0	0.6	<0.5	0.6	0.6	1.4	0.8	1.1
	天願川河口地先	A	1.1	0.7	0.8	0.9	<0.5	0.5	0.7	0.9	1.6	0.7
		2	1.5	0.8	1.2	1.0	<0.5	<0.5	0.8	1.0	2.0	0.9
	石川市下水道終末 処理場前海域	(A)	1.1	1.1	1.1	1.0	0.5	0.6	0.6	1.2	0.8	0.6
		2	1.4	1.8	1.2	1.2	<0.5	<0.5	<0.5	1.6	0.9	0.6
	石川ビーチ沖	A	0.8	1.1	0.8	0.9	0.6	0.6	0.7	1.1	0.9	0.8
		2	1.2	1.6	0.8	1.0	0.6	0.6	0.8	1.4	1.4	1.0
伊芸海岸	(A)	1.0	1.2	1.0	0.8	<0.5	0.5	0.8	1.2	0.7	0.7	
	2	1.4	1.8	1.2	1.0	<0.5	<0.5	0.8	1.4	0.8	0.7	
湾中央部	(A)	0.7	0.8	1.1	0.8	0.5	0.6	0.6	1.3	0.9	0.7	
	2	0.9	1.0	1.2	0.8	<0.5	0.6	0.6	1.6	1.0	0.7	
湾口中央	A	0.7	0.9	0.7	0.8	<0.5	0.5	0.6	1.1	0.7	0.6	
	2	0.8	1.2	0.8	1.0	<0.5	<0.5	0.6	1.4	0.9	0.6	
那覇港海域	那覇港沖	A	1.0	1.1	1.1	0.7	0.8	1.0	1.3	1.2	1.2	0.7
		2	0.8	1.4	1.4	0.7	1.0	1.4	1.3	1.5	1.8	0.5
	那覇港入口	(A)	1.1	1.4	1.6	1.2	1.2	1.9	1.3	1.8	1.5	1.8
		2	1.6	1.8	1.8	1.7	1.4	2.3	1.2	2.6	1.4	2.4
	那覇港内	A	1.5	1.6	1.8	1.5	1.5	1.7	2.4	2.8	2.6	1.1
		2	1.8	1.8	2.0	1.9	2.1	2.1	2.5	3.7	3.2	1.2
	那覇新港入口	A	0.8	1.2	1.2	0.7	0.9	1.2	1.3	1.4	1.6	0.8
		2	0.8	1.6	1.4	0.8	1.1	1.4	1.2	1.5	1.6	0.8
泊港内	A	1.2	1.3	1.7	1.1	1.3	1.7	1.3	2.0	1.2	1.4	
	2	1.4	1.8	1.8	1.3	1.8	2.2	1.2	2.6	1.8	2.0	
自謝加瀬東	A	0.7	1.0	1.0	1.0	1.0	1.0	0.8	1.2	1.3	0.6	
	2	0.8	1.2	1.2	1.6	1.3	1.2	0.7	2.0	2.4	0.6	
安謝川河口沖	—	1.4	1.4	1.5	1.1	1.5	1.3	1.1	2.3	1.4	0.6	
		1.2	1.8	1.8	1.8	2.0	1.6	1.3	2.5	1.8	0.8	

(類型の( )なしは環境基準点を示す。)

(数値の上段はCOD平均値、下段は75%値)[単位:mg/l]

## (2) 海域&lt;COD&gt; その2

海域	地点名	類型 基準値	年度									
			11年度	12年度	13年度	14年度	15年度	16年度	17年度	18年度	19年度	20年度
名護湾	部瀬名岬	(A)	1.1	1.3	1.0	1.1	1.4	1.1	1.0	1.1	1.1	1.5
		2	1.4	1.3	1.1	1.3	1.5	1.5	1.1	1.3	1.6	1.5
	名護海岸	A	1.2	1.3	1.3	1.2	1.5	1.3	1.1	1.3	1.4	1.6
		2	1.6	1.3	1.7	1.5	1.6	1.4	1.4	1.5	1.6	1.6
	湾内	A	1.1	1.1	1.0	1.0	1.2	1.2	1.1	1.1	1.0	1.5
		2	1.4	1.2	1.1	1.1	1.5	1.4	1.5	1.2	1.4	1.7
	部間海岸	A	0.8	1.0	0.9	1.1	1.3	1.2	1.1	1.3	0.8	1.4
		2	1.1	1.1	1.0	1.2	1.4	1.4	1.4	1.5	1.0	1.7
平良港	大浦地先	(A)	1.8	1.2	1.3	1.1	0.9	1.0	1.1	0.8	1.0	1.2
		2	2.1	1.7	1.4	1.4	1.2	1.6	1.4	1.0	1.4	1.4
	下川地先	(A)	1.4	0.9	1.4	0.7	0.9	1.1	1.2	0.9	1.2	0.9
		2	1.6	1.0	1.8	0.8	1.6	1.6	1.8	1.6	0.8	0.6
	第3埠頭北端から北へ300m	A	1.1	1.0	1.0	1.0	0.7	0.8	0.9	1.0	1.3	1.0
		2	1.3	1.2	1.2	1.2	<0.5	1.0	1.0	1.0	1.8	1.0
	パイナガマ海水浴場前海域	(A)	1.3	1.3	1.1	0.9	0.7	0.9	0.6	0.8	0.7	1.0
		2	1.2	1.4	1.4	1.0	0.8	1.2	0.6	0.8	0.6	0.8
与那覇湾	松原地先	—	1.9	1.5	1.2	1.0	0.6	0.8	1.5	1.0	0.9	0.9
		—	2.0	1.9	1.9	1.2	0.8	0.8	2.0	1.0	1.2	1.2
	沖縄製糖旧さん橋北端	—	2.9	2.2	2.5	1.3	1.4	1.6	1.1	0.9	2.0	1.5
		—	3.7	2.4	3.5	1.6	2.0	2.0	1.2	1.2	2.8	2.0
	与那覇地先	—	2.8	2.6	2.6	0.8	1.3	0.9	1.3	1.0	1.3	1.6
		—	3.4	3.0	2.8	1.0	1.8	0.8	1.6	1.2	1.6	2.2
石垣港	真栄里海岸	(A)	7.7	1.2	0.7	1.2	1.0	1.1	1.6	1.0	0.9	0.6
		2	13	1.7	1.0	1.3	1.6	1.4	1.6	1.0	1.4	0.6
	ホーパークラフトのりば跡	(A)	6.0	1.0	1.0	1.2	0.9	0.8	1.6	1.2	1.3	0.6
		2	11	1.1	1.2	1.4	1.2	1.2	2.2	1.4	1.6	<0.5
	浜崎地区南埠頭埋立予定地から西へ300m	A	11	1.3	0.8	1.4	1.1	0.9	1.7	1.5	0.8	0.6
		2	15	1.6	0.9	1.7	1.4	0.8	2.0	1.6	1.2	0.8
	石垣新川川河口	(A)	8.7	1.5	1.8	1.3	1.6	2.4	2.8	1.8	1.0	1.0
		2	14	2.0	2.4	1.5	2.0	<0.5	3.2	2.2	1.2	1.0
児童公園前	(A)	13	1.4	1.4	1.2	2.8	1.5	2.4	2.6	1.1	0.9	
	2	22	1.7	1.9	1.4	2.6	2.0	3.0	2.8	1.4	1.2	
川平湾	湾口	(A)	9.9	1.3	0.9	1.6	0.9	1.2	0.9	1.2	0.7	0.7
		2	18	1.5	1.1	2.0	0.6	1.6	1.4	1.6	1.0	0.8
	小島南先端と双葉地先を結ぶ線上の中心点	A	12	1.4	1.1	1.5	0.9	0.9	1.3	1.3	1.0	0.7
		2	19	1.5	1.6	1.8	1.0	1.6	2.0	1.4	1.2	0.8
	湾奥	(A)	9.6	1.5	1.0	1.3	0.9	1.5	1.6	1.1	0.8	0.7
		2	21	1.7	1.3	1.8	1.0	2.4	2.2	1.6	1.0	0.6
羽地内海	仲尾次漁港西埠頭から北西100m	B	1.7	1.8	1.5	1.6	1.9	1.6	1.4	1.7	1.7	1.6
		3	2.1	2.0	1.9	1.7	2.1	1.7	1.7	1.8	1.8	1.8
	呉我船揚場から北へ400m	B	1.8	1.8	1.6	1.3	1.6	1.4	1.3	1.5	1.6	1.4
		3	2.1	2.0	1.8	1.6	1.8	1.7	1.7	1.6	1.8	1.5
	羽地内海中央	A	1.5	1.7	1.4	1.4	1.7	1.5	1.2	1.5	1.4	1.5
		2	1.7	1.6	1.7	1.7	1.9	1.6	1.6	1.7	1.5	1.7
	屋我地大橋	(A)	1.4	1.4	1.1	1.2	1.6	1.3	1.1	1.4	1.2	1.3
		2	1.6	1.6	1.4	1.4	1.6	1.7	1.4	1.7	1.5	1.6
	佐我屋島東	(A)	1.5	1.5	1.2	1.2	1.4	1.4	1.3	1.6	1.4	1.4
		2	1.8	1.6	1.6	1.6	1.6	1.6	1.5	1.7	1.6	1.7
内海北水路南端	A	1.3	1.3	1.3	1.3	1.4	1.4	1.1	1.5	1.3	1.4	
	2	1.5	1.3	1.4	1.6	1.5	1.6	1.3	1.6	1.4	1.7	
運天港	(A)	1.3	1.1	0.9	1.4	1.6	1.1	1.1	1.2	1.1	1.2	
	2	1.5	1.3	1.2	1.6	1.7	1.2	1.4	1.4	1.3	1.3	

(類型の( )なしは環境基準点を示す。)

(数値の上段はCOD平均値、下段は75%値)[単位:mg/l]



## (2) 海域&lt;COD&gt; その3

海域	地点名	類型 基準値	年度									
			11年度	12年度	13年度	14年度	15年度	16年度	17年度	18年度	19年度	20年度
糸満海域	北名城	(A)	1.4	1.7	1.3	1.6	1.7	1.6	1.6	1.8	1.5	1.6
		2	1.7	2.1	1.5	2.1	1.9	2.2	1.9	2.3	1.6	1.9
	糸満漁港	A	1.6	1.5	1.3	1.1	1.7	1.7	1.0	1.5	1.3	1.5
		2	1.9	1.5	1.4	1.4	1.8	1.9	1.3	1.7	1.3	1.8
	潮平地先	(A)	2.5	2.0	1.5	2.2	1.9	2.4	1.7	1.9	1.4	1.8
		2	2.6	2.3	1.9	3.0	2.9	3.1	2.3	2.3	1.4	1.8
糸満漁港沖	A	1.2	0.9	1.1	1.1	1.3	1.3	0.9	1.1	1.3	1.4	
	2	1.5	1.0	1.3	1.3	1.4	1.5	1.1	1.3	1.4	1.6	
岡波岩東	A	1.4	1.0	1.0	1.0	1.1	1.2	0.9	1.2	1.4	1.0	
	2	1.7	1.1	1.0	1.2	1.4	1.4	1.1	1.4	1.5	1.1	
糸満漁港南	(A)	1.5	1.1	0.8	1.1	1.4	1.3	1.0	1.4	1.2	1.3	
	2	1.8	1.3	0.9	1.3	1.6	1.5	1.3	1.8	1.4	1.2	
恩納海域	伊武部海岸地先	A	1.1	1.1	1.0	1.2	1.3	1.0	1.2	1.1	1.3	1.6
		2	1.3	1.3	1.2	1.5	1.5	1.2	1.4	1.1	1.6	1.6
	安富祖海岸地先	(A)	1.1	1.0	0.8	0.9	1.2	1.2	0.9	1.1	1.1	1.6
		2	1.1	1.0	0.9	1.1	1.2	1.3	1.1	1.2	1.1	1.6
	恩納漁港地先	A	0.9	1.1	1.1	1.0	1.3	1.2	1.1	1.1	1.1	1.6
		2	1.2	1.2	1.4	1.1	1.5	1.4	1.3	1.2	1.3	1.8
	屋嘉田海岸地先	(A)	1.0	0.9	1.0	0.8	1.4	1.0	0.8	1.0	1.3	1.6
		2	1.2	1.1	1.1	1.0	1.6	1.4	1.1	1.2	1.6	1.6
谷茶地先	(A)	1.0	1.0	0.9	1.1	1.3	1.3	1.0	1.2	1.3	1.6	
	2	1.1	1.0	1.0	1.2	1.6	1.5	1.4	1.5	1.4	1.7	
富着海岸地先	A	1.1	1.1	1.1	0.9	1.2	1.2	1.2	1.2	1.4	1.6	
	2	1.3	1.2	1.3	1.2	1.5	1.3	1.3	1.3	1.7	1.7	
仲泊海岸地先	(A)	1.1	0.9	1.0	1.0	1.1	1.1	0.9	1.2	1.3	1.4	
	2	1.4	1.0	1.3	1.3	1.4	1.5	1.0	1.4	1.3	1.6	
長浜海岸地先	A	1.1	1.2	1.1	0.9	1.3	1.2	1.2	1.0	1.4	1.3	
	2	1.4	1.4	1.3	0.9	1.5	1.4	1.4	1.2	1.7	1.6	
伊佐海域	残派岬南	—	0.9	0.8	0.7	0.6	<0.5	0.5	<0.5	0.9	1.0	1.5
		—	1.1	1.0	0.8	0.6	<0.5	<0.5	<0.5	1.0	1.1	1.5
	比謝川河口北	—	0.9	0.9	0.9	0.7	<0.5	0.6	0.7	0.8	1.1	1.6
		—	1.1	1.2	1.6	0.8	<0.5	0.6	0.8	0.8	1.4	1.7
	比謝川河口南	—	1.1	0.9	0.9	0.7	0.6	0.6	0.8	0.8	1.0	1.8
		—	1.3	1.0	1.0	0.8	0.6	<0.5	0.8	1.0	1.4	1.9
	水釜地先	—	1.0	0.8	0.8	0.8	0.5	0.6	0.6	0.7	1.1	1.7
		—	1.0	0.8	1.0	1.0	<0.5	<0.5	0.6	1.0	1.4	1.8
	砂辺地先	—	1.0	0.8	0.8	0.9	0.5	0.6	0.7	0.8	1.1	1.7
		—	1.0	0.8	1.0	0.8	<0.5	<0.5	0.8	0.9	1.4	1.8
	白比川地先	—	1.0	1.0	1.1	0.8	<0.5	0.6	0.7	0.8	1.1	1.5
		—	1.0	1.6	1.0	1.0	<0.5	0.6	0.8	1.0	1.4	1.7
	大山地先	—	1.0	0.9	0.9	0.8	0.6	0.5	0.7	1.0	1.0	1.8
		—	1.1	1.2	1.0	0.8	0.6	0.6	0.8	1.0	1.4	1.8
沖電地先	—	1.0	0.7	1.0	0.9	0.6	0.5	0.8	1.1	1.1	1.7	
	—	1.0	0.6	0.6	1.0	0.6	0.6	0.8	1.2	1.3	1.7	
港川地先	—	0.8	0.7	1.1	0.8	0.6	0.5	0.8	0.9	1.2	1.8	
	—	0.9	0.8	1.6	0.8	0.6	<0.5	0.8	1.0	1.5	1.9	
キャンプキンザー地先	—	0.8	0.9	1.4	0.6	0.5	0.5	0.8	1.1	1.2	1.7	
	—	1.0	1.0	1.4	0.6	0.6	0.6	1.0	1.2	1.7	1.8	

(類型の( )なしは環境基準点を示す。)

(数値の上段はCOD平均値、下段は75%値)[単位:mg/l]

12 底質測定結果表

(1) 河川

河川名	地点名	地点統 一番号	採取月日	乾燥減量 (%)	強熱減量 (%)	COD (mg/g)	カドミウム (mg/kg)	鉛 (mg/kg)	六価クロム (mg/kg)	砒素 (mg/kg)	総水銀 (mg/kg)	アルキル水銀 (mg/kg)	PCB (mg/kg)
比謝川	比謝川ポンプ場	4700151	H20.09.10	20.3	2.4	2.2	0.07	4.3	<2	8.66	0.02	<0.01	<0.01
国場川	那覇大橋	4700401	H21.01.15	29.0	6.2	3.9	0.15	15.0	<2	5.85	0.04	<0.01	0.01
満名川	渡久地橋	4700601	H20.10.28	20.4	3.5	2.6	0.08	7.7	<2	11.70	0.03	<0.01	<0.01
我部俎河川	奈佐田川合流点から上流100m	4701401	H20.10.28	31.7	4.3	6.1	0.10	7.9	<2	6.50	0.06	<0.01	<0.01
天願川	河口	4700901	H20.09.10	19.2	1.1	0.6	0.05	4.9	<2	4.30	0.02	<0.01	<0.01
久茂地川	泉崎橋	4702401	H21.01.15	34.1	11.7	9.3	0.81	55.5	<2	10.60	0.20	<0.01	0.02
安里川	蔡温橋下流200mの橋	4702501	H21.01.15	46.3	9.8	7.6	0.55	33.2	<2	12.30	0.20	<0.01	0.02
饒波川	石火矢橋	4703001	H20.08.13	31.6	7.5	8.8	0.20	24.8	<2	9.40	0.04	<0.01	0.01
安謝川	安謝橋	4702601	H21.01.29	50.5	14.1	23.1	0.38	39.9	<2	11.30	0.09	<0.01	0.01
報得川	川尻橋	4702751	H20.08.13	34.2	7.5	4.7	0.14	18.2	<2	9.50	0.04	<0.01	<0.01
牧港川	国道58号線から下流150m	4702851	H20.10.23	49.6	17.3	31.2	0.49	41.7	<2	8.86	0.08	<0.01	0.03
宮良川	宮良橋	4703451	H20.07.09	21.9	2.5	1.5	0.03	4.3	<2	5.18	<0.01	<0.01	<0.01
名蔵川	名蔵大橋	4703551	H20.08.06	17.3	2.6	0.4	<0.01	4.4	<2	6.35	<0.01	<0.01	<0.01
雄樋川	前川	4703601	H20.08.13	17.5	2.9	3.5	0.23	18.4	<2	7.96	0.03	<0.01	<0.01
福地川	福地ダム	4700801	H20.08.19	58.1	8.8	17.0	0.31	11.6	<0.5	12.80	0.12	0.01	<0.005
新川川	新川ダム	4701701	H20.08.19	62.8	10.2	28.0	0.29	6.3	<0.5	11.10	0.12	0.01	<0.005
安波川	安波ダム	4701952	H20.08.06	55.7	8.8	15.0	0.09	21.0	<0.5	18.00	0.09	<0.01	<0.01
普久川	普久川ダム	4702152	H20.08.05	59.4	9.9	20.0	0.11	19.0	<0.5	13.00	0.08	<0.01	<0.01
辺野喜川	ダム中央	4702953	H20.08.04	58.0	8.8	16.0	0.06	16.0	<0.5	12.00	0.08	<0.01	<0.01
羽地大川	羽地ダム	4701251	H20.08.06	64.1	11.1	20.0	0.28	22.0	<1	8.10	0.92	<0.05	<0.01
漢那川	漢那ダム	4701101	H20.08.18	54.3	9.5	13.0	0.11	10.3	0.59	12.20	0.06	<0.001	<0.01
<b>暫定除去基準(mg/kg)</b>													
				-	-	-	-	-	-	-	<b>25</b>	-	<b>10</b>

## (2) 海域

水域名	地点名	地点統 一番号	採取月日	乾燥減量 (%)	強熱減量 (%)	COD (mg/g)	カドミウム (mg/kg)	鉛 (mg/kg)	六価クロム (mg/kg)	砒素 (mg/kg)	総水銀 (mg/kg)	アルキル水銀 (mg/kg)	PCB (mg/kg)
中城湾	湾内2	4760102	H20.08.19	22.9	4.5	0.5	<0.01	2.7	<2	3.27	<0.01	<0.01	<0.01
与勝海域	埋立地西海岸	4760201	H20.08.20	25.7	4.0	1.3	0.02	3.3	<2	7.75	<0.01	<0.01	<0.01
金武湾	天願川河口地先	4760301	H20.07.15	24.5	5.4	2.6	0.06	7.3	<2	16.4	0.02	<0.01	<0.01
那覇港海域	那覇港内	4760402	H20.09.24	36.2	8.9	9.1	0.23	29.7	<2	12.2	0.08	<0.01	0.05
名護湾	名護海岸	4760501	H20.08.05	29.5	6.2	1.1	0.05	7.2	<2	11.9	0.09	<0.01	<0.01
平良港	第3埠頭北端から北へ300m	4760601	H20.08.01	24.2	5.1	2.2	0.03	3.6	<2	5.16	0.02	<0.01	<0.01
与那覇湾	沖繩製糖旧さん橋北端	4770202	H20.08.01	30.9	11.3	3.0	0.09	9.9	<2	28.4	0.03	<0.01	<0.01
石垣港	浜崎地区南埠頭埋立予定地から西へ300m	4760702	H20.08.06	25.2	6.7	0.4	0.04	7.3	<2	4.37	0.01	<0.01	<0.01
川平湾	湾奥	4760852	H20.07.09	17.3	1.0	0.5	<0.01	4.6	<2	5.4	0.01	<0.01	<0.01
羽地内海	仲尾次漁港西埠頭から北西100m	4760901	H20.08.06	39.5	9.9	5.4	0.08	14.8	<2	14.4	0.14	<0.01	<0.01
糸満海域	糸満漁港	4761101	H20.08.04	29.4	7.4	6.4	0.07	30.4	<2	15.7	0.05	<0.01	<0.01
恩納海域	恩納漁港地先	4761202	H20.09.05	19.3	4.3	1.2	0.03	0.9	<2	2.58	<0.01	<0.01	<0.01
伊佐海域	比謝川河口南	4770403	H20.08.07	20.7	3.2	0.8	0.03	5.0	<2	6.41	0.01	<0.01	<0.01
<b>暫定除去基準(mg/kg)</b>													<b>10</b>
													<b>25</b>
													<b>-</b>

### 13 水質測定結果個表

「天候」及び「採取位置」は、次のコードであらわしている。

#### (1) 天候

コード	天候	コード	天候	コード	天候
01	快晴	08	霧	15	雷
02	晴	09	霧雨	16	一時雨
03	薄曇	10	雨	17	一時雪
04	曇	11	みぞれ	18	時々雨
05	煙霧	12	雪	19	時々雪
06	砂じんあらし	13	あられ	20	大雨
07	地ふぶき	14	ひょう	21	大雪

#### (2) 採取位置

##### 【河川】

##### 【海域】

コード	内容	コード	内容
01	流心(中央)	11	上層(表層)
02	左岸(下流に向かって)	12	中層
03	右岸(下流に向かって)	13	下層
04	左岸・右岸の混合	14	上層・下層の混合
05	左岸・右岸・流心の混合	15	上層・中層の混合
		16	中層・下層の混合
		17	上層・中層・下層の混合

(3)生活環境項目(河川)

県地点 番号	地点統一番号			類型	調査 年度	水域名				調査担当機関名	中部福祉保健所			
	県コード	水域 コード	地点 コード			比謝川(1)					分析担当機関名	中部福祉保健所		
1	47	001	51	(B)	2008	長田川ポンプ場				中部福祉保健所				
(一般項目)														
採取月日	4/16		6/11		8/19		10/15		12/2		2/18			
採取時刻	9:47		11:07		9:17		9:25		9:25		9:23			
天候コード	02		02		04		04		02		04			
気 温	(°C)		24.8		32.0		31.5		27.5		21.0		17.0	
水 温	(°C)		23.4		27.0		30.3		26.0		20.0		19.3	
流 量	(m <sup>3</sup> /s)													
採取位置コード	01		01		01		01		01		01			
採取水深	(m)		0.1		0.1		0.1		0.1		0.1			
全水深	(m)													
透明度	(m)													
(生活環境項目)														
pH	7.5		7.6		7.3		7.7		7.3		7.3			
DO	(mg/l)		5.5		5.1		1.0		1.4		2.0		1.4	
BOD	(mg/l)		1.2		1.6		2.5		2.0		1.9		3.2	
COD	(mg/l)													
SS	(mg/l)		4		3		2		2		1		6	
大腸菌群数	(MPN/100ml)		7.9E+03		4.9E+04		1.7E+05		7.9E+04		3.3E+04		1.7E+05	
n-ヘキサン抽出物質	(mg/l)													
全窒素	(mg/l)													
全磷	(mg/l)													
(その他)														
透視度	(cm)		>30		>30		>30		>30		>30		>30	

県地点 番号	地点統一番号			類型	調査 年度	水域名				調査担当機関名	中部福祉保健所			
	県コード	水域 コード	地点 コード			比謝川(1)					分析担当機関名	中部福祉保健所		
2	47	001	01	B	2008	比謝川ポンプ場				中部福祉保健所				
(一般項目)														
採取月日	4/16		5/14		6/11		7/2		8/19		9/10		10/15	
採取時刻	10:00		10:07		10:55		10:30		9:43		10:10		9:50	
天候コード	04		02		02		02		04		02		04	
気 温	(°C)		24.8		24.5		33.0		36.0		29.5		30.0	
水 温	(°C)		23.4		23.8		27.5		28.6		28.5		27.2	
流 量	(m <sup>3</sup> /s)													
採取位置コード	01		01		01		01		01		01		01	
採取水深	(m)		0.1		0.1		0.1		0.1		0.1		0.1	
全水深	(m)													
透明度	(m)													
(生活環境項目)														
pH	8.1		8.1		8.0		7.9		7.9		8.1		8.4	
DO	(mg/l)		8.4		8.5		7.8		6.0		7.8		5.7	
BOD	(mg/l)		<0.5		1.1		0.8		<0.5		1.3		1.3	
COD	(mg/l)													
SS	(mg/l)		1		<1		1		4		2		2	
大腸菌群数	(MPN/100ml)		1.3E+04		1.7E+04		4.9E+04		3.3E+04		4.9E+04		7.9E+04	
n-ヘキサン抽出物質	(mg/l)													
全窒素	(mg/l)													
全磷	(mg/l)													
(その他)														
透視度	(cm)		>30		>30		>30		>30		>30		>30	

県地点 番号	地点統一番号			類型	調査 年度	水域名				調査担当機関名	中部福祉保健所			
	県コード	水域 コード	地点 コード			比謝川(2)					分析担当機関名	中部福祉保健所		
3	47	002	01	C	2008	トニ一橋				中部福祉保健所				
(一般項目)														
採取月日	4/16		5/14		6/11		7/2		8/19		9/10		10/15	
採取時刻	10:16		10:20		11:20		10:45		9:58		10:35		10:10	
天候コード	04		02		02		02		02		04		04	
気 温	(°C)		24.8		24.5		31.2		36.0		29.0		32.0	
水 温	(°C)		23.4		23.7		26.5		28.4		28.0		27.3	
流 量	(m <sup>3</sup> /s)													
採取位置コード	01		01		01		01		01		01		01	
採取水深	(m)		0.1		0.1		0.1		0.1		0.1		0.1	
全水深	(m)													
透明度	(m)													
(生活環境項目)														
pH	7.5		7.6		7.6		7.3		7.5		7.6		7.9	
DO	(mg/l)		6.3		7.3		5.1		5.4		4.4		6.5	
BOD	(mg/l)		<0.5		1.5		2.0		1.2		2.2		0.9	
COD	(mg/l)													
SS	(mg/l)		2		<1		4		12		3		7	
大腸菌群数	(MPN/100ml)		4.9E+04		1.7E+04		9.5E+04		3.3E+04		7.9E+04		1.3E+05	
n-ヘキサン抽出物質	(mg/l)													
全窒素	(mg/l)													
全磷	(mg/l)													
(その他)														
透視度	(cm)		>30		>30		>30		>30		>30		>30	

(3)生活環境項目(河川)

県地点 番号	地点統一番号			類型	調査 年度	水域名							調査担当機関名		中部福祉保健所	
	県コード	水域 コード	地点 コード			比謝川(3)							分析担当機関名		中部福祉保健所	
4	47	003	01	C	2008	地点名										
(一般項目)																
採取月日	4/16		5/14	6/11	7/2	8/19	9/10	10/15	11/5	12/2	1/7	2/18	3/4			
採取時刻	9:27		10:30	10:40	10:55	10:10	10:45	10:25	10:45	10:10	10:45	10:15	10:30			
天候コード	02		02	02	02	02	02	02	04	02	04	04	04			
気 温	(°C)		24.8	24.5	30.6	35.8	30.2	29.5	30.4	27.8	21.0	21.0	18.5	20.4		
水 温	(°C)		23.3	22.8	27.2	30.5	28.8	28.5	26.8	24.8	19.6	18.0	17.9	20.6		
流 量	(m <sup>3</sup> /s)															
採取位置コード	01		01	01	01	01	01	01	01	01	01	01	01			
採取水深	(m)		0.1	0.1	0.1	0.1	0.1	0.1	0.1	0.1	0.1	0.1	0.1			
全水深	(m)															
透明度	(m)															
(生活環境項目)																
pH	7.7		7.6	7.6	7.5	7.5	7.6	7.9	7.6	7.6	7.4	7.6	7.6			
DO	(mg/l)		6.3	7.5	5.6	5.5	4.5	5.7	6.1	6.1	6.8	6.4	6.2	6.3		
BOD	(mg/l)		1.1	2.1	1.9	1.6	2.8	1.4	1.8	1.7	1.6	4.3	2.9	1.3		
COD	(mg/l)															
SS	(mg/l)		4	2	6	25	4	7	2	7	2	1	4	8		
大腸菌群数	(MPN/100ml)		3.3E+04	3.3E+04	7.9E+04	2.3E+05	3.5E+05	7.9E+04	7.9E+04	4.9E+04	3.3E+04	3.3E+04	3.3E+04	7.9E+04		
n-ヘキサン抽出物質	(mg/l)															
全窒素	(mg/l)															
全磷	(mg/l)															
(その他)																
透視度	(cm)		>30	>30	>30	>30	>30	>30	>30	>30	>30	>30	>30	>30	>30	>30

県地点 番号	地点統一番号			類型	調査 年度	水域名							調査担当機関名		中部福祉保健所			
	県コード	水域 コード	地点 コード			比謝川(3)							分析担当機関名		中部福祉保健所			
5	47	201	02	—	2008	地点名												
(一般項目)																		
採取月日	4/16		6/11	8/19	10/15	12/2	2/18											
採取時刻	9:20		10:30	10:20	10:37	10:20	10:25											
天候コード	02		02	02	02	02	04											
気 温	(°C)		24.8	32.0	33.0	29.8	20.8	18.4										
水 温	(°C)		22.9	27.2	29.7	26.6	19.7	17.7										
流 量	(m <sup>3</sup> /s)																	
採取位置コード	01		01	01	01	01	01											
採取水深	(m)		0.1	0.1	0.1	0.1	0.1											
全水深	(m)																	
透明度	(m)																	
(生活環境項目)																		
pH	7.3		7.5	7.4	7.7	7.5	7.5											
DO	(mg/l)		5.7	4.1	4.2	5.0	6.9	7.6										
BOD	(mg/l)		1.1	1.3	0.9	1.1	<0.5	<0.5										
COD	(mg/l)																	
SS	(mg/l)		5	2	11	1	5	3										
大腸菌群数	(MPN/100ml)		2.4E+05	3.3E+04	3.5E+05	2.4E+05	4.9E+04	3.3E+03										
n-ヘキサン抽出物質	(mg/l)																	
全窒素	(mg/l)																	
全磷	(mg/l)																	
(その他)																		
透視度	(cm)		>30	>30	>30	>30	>30	>30	>30	>30	>30	>30	>30	>30	>30	>30		

県地点 番号	地点統一番号			類型	調査 年度	水域名							調査担当機関名		中部福祉保健所			
	県コード	水域 コード	地点 コード			比謝川(3)							分析担当機関名		中部福祉保健所			
6-イ	47	003	55	(C)	2008	地点名												
(一般項目)																		
採取月日	5/14		7/2	9/10	11/5	1/7	3/4											
採取時刻	10:37		11:05	12:48	10:50	10:55	10:40											
天候コード	02		02	02	04	04	04											
気 温	(°C)		24.5	35.8	31.8	28.3	19.3	20.2										
水 温	(°C)		23.2	31.5	30.3	25.5	17.9	21.0										
流 量	(m <sup>3</sup> /s)																	
採取位置コード	01		01	01	01	01	01											
採取水深	(m)		0.1	0.1	0.1	0.1	0.1											
全水深	(m)																	
透明度	(m)																	
(生活環境項目)																		
pH	7.8		7.5	7.8	7.7	7.5	7.6											
DO	(mg/l)		7.9	5.6	6.4	5.5	5.8	5.3										
BOD	(mg/l)		1.7	1.6	1.5	1.5	3.8	4.3										
COD	(mg/l)																	
SS	(mg/l)		2	26	20	6	2	5										
大腸菌群数	(MPN/100ml)		4.9E+04	7.9E+04	2.3E+05	1.7E+05	4.6E+04	3.5E+05										
n-ヘキサン抽出物質	(mg/l)																	
全窒素	(mg/l)																	
全磷	(mg/l)																	
(その他)																		
透視度	(cm)		>30	>30	>30	>30	>30	>30	>30	>30	>30	>30	>30	>30	>30	>30		

(3)生活環境項目(河川)

県地点 番号	地点統一番号			類型	調査 年度	水域名							調査担当機関名												
	県コード	水域 コード	地点 コード			比謝川(3)							中部福祉保健所												
6-口	47	003	54	(C)	2008	地点名							分析担当機関名												
(一般項目)														知花城跡下		中部福祉保健所									
採取月日														5/14	7/2	9/10	11/5	1/7	3/4						
採取時刻														9:45	9:45	13:00	9:52	9:35	9:33						
天候コード														02	02	02	04	02	04						
気 温 (°C)														24.0	33.0	29.5	26.0	20.0	17.8						
水 温 (°C)														22.5	28.5	30.2	24.8	18.3	20.6						
流 量 (m <sup>3</sup> /s)																									
採取位置コード														01	01	01	01	01	01						
採取水深 (m)														0.1	0.1	0.1	0.1	0.1	0.1						
全水深 (m)																									
透明度 (m)																									
(生活環境項目)																									
pH														7.6	7.5	7.6	7.7	7.4	7.5						
DO (mg/l)														7.8	5.1	6.5	5.3	4.9	4.4						
BOD (mg/l)														4.8	2.5	4.1	1.7	6.5	3.4						
COD (mg/l)																									
SS (mg/l)														2	10	18	4	2	2						
大腸菌群数 (MPN/100ml)														4.3E+04	7.9E+05	2.4E+06	1.3E+05	4.9E+04	1.4E+05						
n-ヘキサン抽出物質 (mg/l)																									
全窒素 (mg/l)																									
全燐 (mg/l)																									
(その他)																									
透視度 (cm)														>30	>30	>30	>30	>30	>30						

県地点 番号	地点統一番号			類型	調査 年度	水域名							調査担当機関名												
	県コード	水域 コード	地点 コード			比謝川(3)							中部福祉保健所												
6-ハ	47	003	56	(C)	2008	地点名							分析担当機関名												
(一般項目)														昭和橋		中部福祉保健所									
採取月日														5/14	7/2	9/10	11/5	1/7	3/4						
採取時刻														9:20	9:25	9:30	9:20	9:10	9:10						
天候コード														02	02	02	04	02	04						
気 温 (°C)														25.0	34.5	32.5	27.8	19.8	19.7						
水 温 (°C)														23.0	29.5	28.5	24.6	17.8	20.2						
流 量 (m <sup>3</sup> /s)																									
採取位置コード														01	01	01	01	01	01						
採取水深 (m)														0.1	0.1	0.1	0.1	0.1	0.1						
全水深 (m)																									
透明度 (m)																									
(生活環境項目)																									
pH														7.8	7.6	7.7	8.0	7.7	7.9						
DO (mg/l)														6.4	5.1	4.6	6.6	5.8	6.3						
BOD (mg/l)														1.7	2.3	5.7	1.2	5.2	2.2						
COD (mg/l)																									
SS (mg/l)														2	7	25	13	16	9						
大腸菌群数 (MPN/100ml)														3.3E+04	7.9E+04	4.9E+04	7.9E+04	4.9E+04	2.3E+04						
n-ヘキサン抽出物質 (mg/l)																									
全窒素 (mg/l)																									
全燐 (mg/l)																									
(その他)																									
透視度 (cm)														>30	>30	>30	>30	>30	>30						

県地点 番号	地点統一番号			類型	調査 年度	水域名							調査担当機関名												
	県コード	水域 コード	地点 コード			国場川(1)							中央保健所												
7-口	47	004	01	C	2008	地点名							分析担当機関名												
(一般項目)														那覇大橋		中央保健所									
採取月日														4/9	5/8	6/11	7/2	8/6	9/3	10/15	11/5	12/3	1/7	2/4	3/4
採取時刻														14:20	11:40	10:40	11:00	9:55	11:55	10:05	10:25	10:30	11:00	10:25	11:05
天候コード														02	02	02	02	02	02	04	04	01	04	02	04
気 温 (°C)														27.0	27.0	30.0	33.0	32.0	30.5	28.5	28.2	23.0	21.0	23.0	22.0
水 温 (°C)														25.7	25.2	28.0	33.0	28.5	30.0	27.5	27.0	23.0	20.0	20.5	28.0
流 量 (m <sup>3</sup> /s)																									
採取位置コード														01	01	01	01	01	01	01	01	01	01	01	01
採取水深 (m)														0.1	0.1	0.1	0.1	0.1	0.1	0.1	0.1	0.1	0.1	0.1	0.1
全水深 (m)																									
透明度 (m)																									
(生活環境項目)																									
pH														7.8	7.4	8.0	7.7	8.1	8.2	8.1	8.0	8.2	7.9	8.2	8.0
DO (mg/l)														4.2	4.2	4.8	4.9	6.2	5.8	5.5	5.3	6.4	2.4	6.0	5.9
BOD (mg/l)														3.7	2.0	3.5	5.1	0.7	1.5	0.5	1.8	1.0	1.3	2.0	0.6
COD (mg/l)																									
SS (mg/l)														30	13	12	48	8	26	18	12	14	14	10	14
大腸菌群数 (MPN/100ml)														5.4E+04	1.7E+04	3.3E+03	3.5E+04	4.5E+02	1.1E+03	7.0E+03	3.3E+03	1.1E+02	4.9E+03	1.3E+03	4.5E+02
n-ヘキサン抽出物質 (mg/l)																									
全窒素 (mg/l)																									
全燐 (mg/l)																									
(その他)																									
透視度 (cm)														15	30	>30	14	>30	24	26	>30	>30	>30	>30	>30

(3)生活環境項目(河川)

県地点 番号	地点統一番号			類型	調査 年度	水域名							調査担当機関名	
	県コード	水域 コード	地点 コード			国場川(2)							中央保健所	
8	47	005	01	E	2008	地点名							分析担当機関名	
真玉橋														
中央保健所														
(一般項目)														
採取月日	4/9	5/8	6/11	7/2	8/6	9/3	10/15	11/5	12/3	1/7	2/4	3/4		
採取時刻	14:30	11:50	11:15	11:15	10:55	12:05	10:20	10:40	10:40	11:10	10/40	11:30		
天候コード	02	02	02	02	02	02	04	04	01	04	02	04		
気 温 (°C)	27.0	26.0	31.0	34.0	32.0	30.5	28.5	28.0	22.5	19.0	23.5	21.5		
水 温 (°C)	26.3	26.2	29.5	34.0	32.0	30.0	27.5	27.0	21.0	22.0	21.0	28.0		
流 量 (m <sup>3</sup> /s)														
採取位置コード	01	01	01	01	01	01	01	01	01	01	01	01		
採取水深 (m)	0.1	0.1	0.1	0.1	0.1	0.1	0.1	0.1	0.1	0.1	0.1	0.1		
全水深 (m)														
透明度 (m)														
(生活環境項目)														
pH	8.4	7.5	7.9	7.8	8.4	7.9	7.9	8.0	8.1	7.9	8.0	7.9		
DO (mg/l)	3.3	1.8	5.5	4.3	7.7	6.6	4.1	4.2	5.5	3.4	4.6	3.8		
BOD (mg/l)	5.7	24	2.4	7.3	8.4	4.2	2.5	1.4	2.5	2.2	4.5	2.1		
COD (mg/l)														
SS (mg/l)	47	16	21	81	19	16	16	41	25	24	15	35		
大腸菌群数 (MPN/100ml)	1.1E+05	9.2E+05	4.5E+03	4.6E+04	4.9E+04	4.9E+04	7.9E+04	4.6E+04	1.1E+04	7.9E+04	2.4E+04	1.7E+04		
n-ヘキサン抽出物質 (mg/l)														
全窒素 (mg/l)														
全燐 (mg/l)														
(その他)														
透視度 (cm)	13	18.5	22	9	14	27	28	16	22	23	>30	17		

県地点 番号	地点統一番号			類型	調査 年度	水域名							調査担当機関名	
	県コード	水域 コード	地点 コード			国場川(2)							中央保健所	
9	47	005	51	(E)	2008	地点名							分析担当機関名	
一日橋														
中央保健所														
(一般項目)														
採取月日	4/9	6/11	8/6	10/15	12/3	2/4								
採取時刻	15:00	11:50	10:30	10:35	10:50	10:55								
天候コード	02	02	02	04	01	02								
気 温 (°C)	27.0	31.0	31.5	29.0	22.5	23.7								
水 温 (°C)	27.2	29.5	31.5	26.5	19.0	20.5								
流 量 (m <sup>3</sup> /s)														
採取位置コード	01	01	01	01	01	01								
採取水深 (m)	0.1	0.1	0.1	0.1	0.1	0.1								
全水深 (m)														
透明度 (m)														
(生活環境項目)														
pH	7.9	8.2	8.1	8.2	8.0	7.8								
DO (mg/l)	5.2	5.4	5.3	6.4	3.3	1.1								
BOD (mg/l)	5.4	7.6	8.3	6.7	13	17								
COD (mg/l)														
SS (mg/l)	14	17	18	18	10	8								
大腸菌群数 (MPN/100ml)	3.5E+05	5.4E+05	1.6E+06	3.5E+05	5.4E+05	3.5E+05								
n-ヘキサン抽出物質 (mg/l)														
全窒素 (mg/l)														
全燐 (mg/l)														
(その他)														
透視度 (cm)	15	30	21	25	>30	>30								

県地点 番号	地点統一番号			類型	調査 年度	水域名							調査担当機関名	
	県コード	水域 コード	地点 コード			国場川(2)							中央保健所	
10	47	005	52	(E)	2008	地点名							分析担当機関名	
翔南製糖前														
中央保健所														
(一般項目)														
採取月日	4/9	6/11	8/6	10/15	12/3	2/4								
採取時刻	14:40	11:30	10:45	10:10	11:00	11:05								
天候コード	02	02	02	04	01	02								
気 温 (°C)	27.0	29.5	33.0	28.0	22.0	22.5								
水 温 (°C)	28.5	29.5	32.5	27.0	20.0	21.5								
流 量 (m <sup>3</sup> /s)														
採取位置コード	01	01	01	01	01	01								
採取水深 (m)	0.1	0.1	0.1	0.1	0.1	0.1								
全水深 (m)														
透明度 (m)														
(生活環境項目)														
pH	8.0	7.9	8.4	7.9	7.8	7.6								
DO (mg/l)	2.9	6.2	7.5	4.1	2.5	0.5								
BOD (mg/l)	11	6.6	13	8.5	7.4	12								
COD (mg/l)														
SS (mg/l)	26	32	36	38	9	8								
大腸菌群数 (MPN/100ml)	1.3E+06	1.7E+05	1.1E+05	3.3E+05	3.3E+05	7.0E+05								
n-ヘキサン抽出物質 (mg/l)														
全窒素 (mg/l)														
全燐 (mg/l)														
(その他)														
透視度 (cm)	17	18	8	14	<30	30								



(3)生活環境項目(河川)

県地点 番号	地点統一番号			類型	調査 年度	水域名		満名川(1)							調査担当機関名	北部福祉保健所	
	県コード	水域 コード	地点 コード			地点名	渡久地橋	分析担当機関名	北部福祉保健所								
25	47	006	01	A	2008												
(一般項目)																	
採取月日	4/2	5/8	6/4	7/2	8/6	9/24	10/1	11/5	12/3	1/14	2/4	3/4					
採取時刻	10:55	11:25	11:00	11:45	10:50	10:55	10:55	11:15	10:20	11:15	10:47	11:00					
天候コード	02	02	04	02	02	02	03	02	02	04	02	04					
気 温 (°C)	22.8	27.5	27.5	33.5	30.0	29.0	28.7	26.9	20.8	14.0	21.5	19.5					
水 温 (°C)	22.0	24.0	26.2	27.0	29.0	31.5	27.0	25.5	23.0	16.0	21.0	21.0					
流 量 (m <sup>3</sup> /s)																	
採取位置コード	01	01	01	01	01	01	01	01	01	01	01	01					
採取水深 (m)	0.1	0.1	0.1	0.1	0.1	0.1	0.1	0.1	0.1	0.1	0.1	0.1					
全水深 (m)																	
透明度 (m)																	
(生活環境項目)																	
pH	8.0	7.7	7.7	7.8	7.6	7.2	7.4	7.9	8.0	8.0	8.1	8.0					
DO (mg/l)	5.0	5.6	4.9	5.3	4.9	5.0	5.7	5.8	6.4	5.8	6.6	6.5					
BOD (mg/l)	<0.5	<0.5	0.6	1.2	<0.5	1.2	<0.5	0.5	<0.5	<0.5	0.6	0.4					
COD (mg/l)																	
SS (mg/l)	10	9	9	47	5	14	5	8	3	8	6	17					
大腸菌群数 (MPN/100ml)	2.0E+03	4.9E+04	1.7E+04	1.7E+04	1.1E+05	1.3E+04	1.3E+05	3.3E+04	2.0E+03	4.9E+04	1.8E+03	2.3E+04					
n-ヘキサン抽出物質 (mg/l)																	
全窒素 (mg/l)																	
全磷 (mg/l)																	
(その他)																	
透視度 (cm)	>30	>30	>30	17	>30	>30	>30	>30	>30	>30	>30	>30					

県地点 番号	地点統一番号			類型	調査 年度	水域名		満名川(2)							調査担当機関名	北部福祉保健所	
	県コード	水域 コード	地点 コード			地点名	伊野波川合流点	分析担当機関名	北部福祉保健所								
26	47	007	01	A	2008												
(一般項目)																	
採取月日	4/2	5/8	6/4	7/2	8/6	9/24	10/1	11/5	12/3	1/14	2/4	3/4					
採取時刻	10:38	11:15	10:55	11:30	10:40	10:45	10:45	11:05	10:10	11:05	10:35	10:50					
天候コード	02	02	04	02	02	02	03	02	02	04	02	04					
気 温 (°C)	22.8	27.5	27.5	33.5	29.5	30.5	28.7	27.1	20.8	14.0	20.0	21.4					
水 温 (°C)	22.5	23.8	23.5	26.8	28.0	24.5	23.8	23.5	19.3	18.0	20.0	21.0					
流 量 (m <sup>3</sup> /s)																	
採取位置コード	01	01	01	01	01	01	01	01	01	01	01	01					
採取水深 (m)	0.1	0.1	0.1	0.1	0.1	0.1	0.1	0.1	0.1	0.1	0.1	0.1					
全水深 (m)																	
透明度 (m)																	
(生活環境項目)																	
pH	8.0	7.9	7.8	7.8	7.3	7.1	7.4	7.7	7.8	7.8	7.6	7.9					
DO (mg/l)	8.7	7.8	7.4	7.2	5.2	6.1	5.9	6.8	7.2	7.7	6.2	6.7					
BOD (mg/l)	0.5	0.6	0.7	0.9	0.8	<0.5	1.2	0.8	<0.5	1.3	0.7	0.7					
COD (mg/l)																	
SS (mg/l)	<1	2	3	4	6	2	4	1	<1	1	10	60					
大腸菌群数 (MPN/100ml)	4.6E+04	4.6E+04	7.8E+03	4.9E+04	7.9E+04	1.1E+05	3.5E+05	3.1E+04	7.9E+04	2.7E+04	3.5E+05	4.9E+04					
n-ヘキサン抽出物質 (mg/l)																	
全窒素 (mg/l)																	
全磷 (mg/l)																	
(その他)																	
透視度 (cm)	>30	>30	>30	>30	>30	>30	>30	>30	>30	>30	>30	24					

県地点 番号	地点統一番号			類型	調査 年度	水域名		満名川(2)							調査担当機関名	北部福祉保健所	
	県コード	水域 コード	地点 コード			地点名	山川酒屋前	分析担当機関名	北部福祉保健所								
27	47	007	51	(A)	2008												
(一般項目)																	
採取月日	4/2	6/4	8/6	10/1	12/3	2/4											
採取時刻	10:30	11:10	11:00	11:05	10:30	10:56											
天候コード	02	04	02	03	02	02											
気 温 (°C)	21.5	26.8	30.0	28.0	21.2	21.5											
水 温 (°C)	20.0	23.0	23.3	22.7	19.6	19.0											
流 量 (m <sup>3</sup> /s)																	
採取位置コード	01	01	01	01	01	01											
採取水深 (m)	0.1	0.1	0.1	0.1	0.1	0.1											
全水深 (m)																	
透明度 (m)																	
(生活環境項目)																	
pH	8.1	8.1	8.1	7.8	8.1	8.0											
DO (mg/l)	8.7	8.3	7.4	8.0	8.6	8.7											
BOD (mg/l)	0.7	0.6	0.7	1.1	0.9	<0.5											
COD (mg/l)																	
SS (mg/l)	<1	1	1	<1	4	1											
大腸菌群数 (MPN/100ml)	7.8E+03	2.3E+03	7.9E+04	3.3E+04	1.4E+04	1.3E+04											
n-ヘキサン抽出物質 (mg/l)																	
全窒素 (mg/l)																	
全磷 (mg/l)																	
(その他)																	
透視度 (cm)	>30	>30	>30	>30	>30	>30											

(3)生活環境項目(河川)

県地点 番号	地点統一番号			類型	調査 年度	水域名		福地川		調査担当機関名	委託	
	県コード	水域 コード	地点 コード			地点名	福地川	分析担当機関名	委託			
28	47	204	01	—	2008	地点名	水位計設置点					
(一般項目)												
採取月日		8/18		2/9								
採取時刻		11:35		11:05								
天候コード		02		04								
気 温		(°C)		33.6		22.2						
水 温		(°C)		30.6		17.4						
流 量		(m <sup>3</sup> /s)										
採取位置コード		01		01								
採取水深		(m)		0.1		0.1						
全水深		(m)		0.5		0.3						
透明度		(m)										
(生活環境項目)												
pH		7.6		7.3								
DO		(mg/l)		7.8		10						
BOD		(mg/l)		<0.5		<0.5						
COD		(mg/l)										
SS		(mg/l)		1		<1						
大腸菌群数		(MPN/100ml)		7.0E+03		1.1E+03						
n-ヘキサン抽出物質		(mg/l)										
全窒素		(mg/l)										
全磷		(mg/l)										
(その他)												
透視度		(cm)		>50		>50						

県地点 番号	地点統一番号			類型	調査 年度	水域名		福地川		調査担当機関名	北部ダム統合管理事務所																
	県コード	水域 コード	地点 コード			地点名	福地川	分析担当機関名	北部ダム統合管理事務所																		
29	47	008	01	A	2008	地点名	福地ダム																				
(一般項目)																											
採取月日		4/30		5/21		6/24		7/29		8/19		9/9		10/7		11/13		12/16		1/19		2/18		3/17			
採取時刻		11:00		10:48		10:30		10:35		15:14		10:36		10:58		10:35		10:40		11:30		10:58		10:52			
天候コード		02		02		02		04		02		02		04		02		02		04		02		02			
気 温		(°C)		22.0		25.0		29.1		30.5		30.8		30.1		26.1		25.6		17.8		19.8		18.1		20.3	
水 温		(°C)		21.8		24.0		29.2		29.9		32.4		29.0		29.5		25.3		20.5		17.8		19.2		19.6	
流 量		(m <sup>3</sup> /s)																									
採取位置コード		01		01		01		01		01		01		01		01		01		01		01		01			
採取水深		(m)		0.5		0.5		0.5		0.5		0.5		0.5		0.5		0.5		0.5		0.5		0.5			
全水深		(m)		45.3		48.5		53.3		46.5		41.1		43.4		52.4		50.0		54.0		53.5		45.0		42.4	
透明度		(m)		2.3		1.7		3.1		2.0		1.9		2.8		2.2		4.9		3.6		3.9		2.4		2.1	
(生活環境項目)																											
pH		7.5		7.5		7.8		7.7		7.8		7.5		7.7		7.1		7.1		7.2		7.8		7.4			
DO		(mg/l)		9.6		9.3		8.0		7.7		8.3		7.2		8.0		6.8		8.1		8.4		9.7		9.4	
BOD		(mg/l)		0.8		1.0		1.0		<0.5		<0.5		<0.5		<0.5		<0.5		<0.5		<0.5		0.5			
COD		(mg/l)		2.8		1.8		3.0		3.2		2.5		2.4		3.1		3.3		2.6		2.4		2.6		2.7	
SS		(mg/l)		<1		<1		<1		<1		<1		<1		<1		<1		<1		<1		<1			
大腸菌群数		(MPN/100ml)		4.9E+03		1.1E+04		2.3E+03		1.4E+03		7.8E+02		7.0E+03		4.9E+03		1.3E+03		4.9E+02		3.3E+02		5.4E+03		2.3E+02	
n-ヘキサン抽出物質		(mg/l)																									
全窒素		(mg/l)		0.26		0.26		0.30		0.27		0.15		0.17		0.13		0.13		0.12		0.24		0.13		0.07	
全磷		(mg/l)		0.008		0.008		0.007		0.008		0.008		0.007		0.008		0.006		0.033		0.003		0.006		0.006	
(その他)																											
透視度		(cm)																									

県地点 番号	地点統一番号			類型	調査 年度	水域名		漢那川		調査担当機関名	北部ダム統合管理事務所																
	県コード	水域 コード	地点 コード			地点名	漢那川	分析担当機関名	北部ダム統合管理事務所																		
43	47	011	01	A	2008	地点名	漢那ダム																				
(一般項目)																											
採取月日		4/22		5/14		6/11		7/8		8/18		9/9		10/22		11/20		12/9		1/6		2/4		3/12			
採取時刻		11:07		12:30		10:56		11:00		13:00		10:30		12:20		10:56		10:55		11:18		11:00		10:40			
天候コード		02		02		02		02		02		02		02		02		02		02		02		02			
気 温		(°C)		27.0		23.0		29.2		32.0		34.0		32.0		30.0		20.8		21.0		20.5		22.5		22.5	
水 温		(°C)		21.6		23.8		25.2		31.3		31.4		29.7		27.9		23.6		20.1		17.2		18.3		19.5	
流 量		(m <sup>3</sup> /s)		-		-		-		-		-		-		-		-		-		-		-			
採取位置コード		01		01		01		01		01		01		01		01		01		01		01		01			
採取水深		(m)		0.5		0.5		0.5		0.5		0.5		0.5		0.5		0.5		0.5		0.5		0.5			
全水深		(m)		21.3		22.9		22.0		21.3		20.2		19.0		19.0		19.0		18.5		17.5		16.2		14.9	
透明度		(m)		2.7		2.6		2.0		2.8		2.5		3.0		3.0		2.5		2.0		2.5		1.8		0.7	
(生活環境項目)																											
pH		7.8		8.0		7.3		7.8		7.8		7.7		7.6		7.6		7.7		7.7		7.9		7.7			
DO		(mg/l)		9.2		8.9		7.5		7.4		7.0		6.7		7.1		7.5		8.2		9.1		9.8		8.9	
BOD		(mg/l)		<0.5		<0.5		<0.5		<0.5		<0.5		<0.5		<0.5		<0.5		<0.5		<0.5		<0.5			
COD		(mg/l)		3.9		4.4		3.9		4.3		3.6		3.7		3.5		3.9		3.8		3.3		3.5		3.8	
SS		(mg/l)		1		2		1		1		2		2		1		1		2		1		2		6	
大腸菌群数		(MPN/100ml)		9.3E+01		1.3E+03		4.8E+02		1.7E+02		1.3E+03		2.1E+02		4.9E+02		3.3E+02		3.3E+02		3.3E+02		4.5E+01		7.9E+02	
n-ヘキサン抽出物質		(mg/l)																									
全窒素		(mg/l)		0.09		0.11		0.13		0.08		0.08		0.04		0.08		0.13		0.15		0.12		0.16		0.18	
全磷		(mg/l)		0.003		0.004		0.005		0.003		0.005		0.006		0.003		0.004		0.005		0.004		0.004		0.012	
(その他)																											
透視度		(cm)																									

(3)生活環境項目(河川)

県地点 番号	地点統一番号			類型	調査 年度	水域名							調査担当機関名				
	県コード	水域 コード	地点 コード			漢那川							委託				
44	47	210	01	—	2008	地点名							西福橋				
(一般項目)														分析担当機関名		委託	
採取月日				8/18	2/9												
採取時刻				10:30	10:00												
天候コード				02	04												
気 温 (°C)				32.0	20.9												
水 温 (°C)				31.2	20.2												
流 量 (m <sup>3</sup> /s)																	
採取位置コード				01	01												
採取水深 (m)				0.1	0.1												
全水深 (m)				0.7	0.7												
透明度 (m)																	
(生活環境項目)																	
pH				7.3	7.8												
DO (mg/l)				5.3	6.8												
BOD (mg/l)				0.6	<0.5												
COD (mg/l)																	
SS (mg/l)				3	6												
大腸菌群数 (MPN/100ml)				1.4E+04	1.7E+02												
n-ヘキサン抽出物質 (mg/l)																	
全窒素 (mg/l)																	
全磷 (mg/l)																	
(その他)																	
透視度 (cm)				>50	>50												

県地点 番号	地点統一番号			類型	調査 年度	水域名							調査担当機関名				
	県コード	水域 コード	地点 コード			羽地大川							北部福祉保健所				
45	47	207	01	—	2008	地点名							河口から上流300m				
(一般項目)														分析担当機関名		北部福祉保健所	
採取月日				4/9	6/11	8/13	10/15	12/10	2/18								
採取時刻				9:35	9:40	9:20	9:36	9:30	9:15								
天候コード				03	02	03	04	02	04								
気 温 (°C)				26.0	29.8	29.5	26.8	19.3	17.2								
水 温 (°C)				22.5	26.5	30.5	26.5	18.5	17.7								
流 量 (m <sup>3</sup> /s)																	
採取位置コード				01	01	01	01	01	01								
採取水深 (m)				0.1	0.1	0.1	0.1	0.1	0.1								
全水深 (m)																	
透明度 (m)																	
(生活環境項目)																	
pH				7.9	7.8	7.6	7.4	8.0	7.7								
DO (mg/l)				5.2	6.3	5.1	5.3	6.6	7.4								
BOD (mg/l)				<0.5	1.4	1.1	<0.5	2.3	0.5								
COD (mg/l)																	
SS (mg/l)				1	2	2	2	1	<1								
大腸菌群数 (MPN/100ml)				1.3E+04	3.3E+04	4.9E+04	7.9E+04	1.3E+04	7.8E+03								
n-ヘキサン抽出物質 (mg/l)																	
全窒素 (mg/l)																	
全磷 (mg/l)																	
(その他)																	
透視度 (cm)				>30	>30	>30	>30	>30	>30								

県地点 番号	地点統一番号			類型	調査 年度	水域名							調査担当機関名				
	県コード	水域 コード	地点 コード			羽地大川							北部福祉保健所				
46	47	012	01	A	2008	地点名							名護市取水点				
(一般項目)														分析担当機関名		北部福祉保健所	
採取月日				4/9	6/11	8/13	10/15	12/10	2/18								
採取時刻				9:20	9:30	9:10	9:25	9:20	9:10								
天候コード				02	02	03	04	02	04								
気 温 (°C)				26.2	30.0	28.8	26.8	19.3	17.0								
水 温 (°C)				21.0	25.6	27.2	25.0	19.0	16.8								
流 量 (m <sup>3</sup> /s)																	
採取位置コード				01	01	01	01	01	01								
採取水深 (m)				0.1	0.1	0.1	0.1	0.1	0.1								
全水深 (m)																	
透明度 (m)																	
(生活環境項目)																	
pH				7.6	8.0	7.7	7.2	7.8	7.6								
DO (mg/l)				7.3	7.2	5.7	5.6	7.5	7.3								
BOD (mg/l)				1.3	<0.5	1.1	0.9	0.8	0.6								
COD (mg/l)																	
SS (mg/l)				<1	<1	<1	<1	<1	<1								
大腸菌群数 (MPN/100ml)				3.3E+04	2.7E+04	1.7E+04	4.0E+03	7.9E+03	2.0E+03								
n-ヘキサン抽出物質 (mg/l)																	
全窒素 (mg/l)																	
全磷 (mg/l)																	
(その他)																	
透視度 (cm)				>30	>30	>30	>30	>30	>30								

(3) 生活環境項目(河川)

県地点番号	地点統一番号			類型	調査年度	水域名									調査担当機関名	北部ダム統合管理事務所	
	県コード	水域コード	地点コード			羽地川											
46-イ	47	012	51	(A)	2008	地点名									羽地ダム	分析担当機関名	北部ダム統合管理事務所
(一般項目)																	
採取月日	4/24	5/14	6/11	7/7	8/6	9/9	10/14	11/13	12/10	1/7	2/10	3/10					
採取時刻	9:30	9:30	9:20	9:08	9:05	13:36	9:17	9:35	9:05	9:12	9:00	9:16					
天候コード	04	02	02	02	02	02	02	04	02	04	02	02					
気温 (°C)	19.3	23.8	30.5	30.2	30.5	31.5	28.4	24.1	20.5	17.5	19.8	18.7					
水温 (°C)	20.8	21.4	26.9	31.4	31.2	29.6	27.1	24.6	19.9	17.0	17.7	17.6					
流量 (m <sup>3</sup> /s)																	
採取位置コード	01	01	01	01	01	01	01	01	01	01	01	01					
採取水深 (m)	0.5	0.5	0.5	0.5	0.5	0.5	0.5	0.5	0.5	0.5	0.5	0.5					
全水深 (m)	38.5	38.1	39.6	39.8	37.3	37.1	39.5	39.2	38.8	37.8	36.8	37.1					
透明度 (m)	3.0	3.2	3.1	3.4	3.7	2.6	3.2	3.6	2.4	3.0	2.7	3.0					
(生活環境項目)																	
pH	7.7	7.3	7.4	7.0	7.0	7.7	7.6	7.7	7.2	7.6	8.3	7.8					
DO (mg/l)	9.9	9.6	9.1	8.3	8.5	8.3	7.2	7.6	7.0	7.9	8.7	9.2					
BOD (mg/l)	1.4	1.1	<0.5	<0.7	<0.5	<0.5	0.8	1.3	<0.7	<0.5	<1.0	<1.4					
COD (mg/l)	3.8	3.1	3.0	2.5	3.5	3.4	3.0	3.0	2.3	3.4	3.1	2.9					
SS (mg/l)	3	2	1	1	1	2	1	2	1	1	2	1					
大腸菌群数 (MPN/100ml)	1.3E+02	7.9E+02	7.9E+02	3.3E+01	1.1E+03	2.4E+04	4.9E+03	1.3E+04	7.9E+02	1.3E+02	3.5E+04	1.1E+04					
n-ヘキサン抽出物質 (mg/l)																	
全窒素 (mg/l)	0.15	0.16	0.09	0.18	0.16	0.08	0.13	0.20	0.19	0.25	0.17	0.20					
全磷 (mg/l)	0.018	0.013	0.009	0.021	0.014	0.009	0.010	0.010	0.007	0.008	0.015	0.023					
(その他)																	
透視度 (cm)																	

県地点番号	地点統一番号			類型	調査年度	水域名							調査担当機関名	北部福祉保健所	
	県コード	水域コード	地点コード			我部祖河川(2)									
47-イ	47	014	01	A	2008	地点名							奈佐田川合流点から上流100m	分析担当機関名	北部福祉保健所
(一般項目)															
採取月日	4/2	5/8	6/4	7/2	8/6	9/24	10/1	11/5	12/3	1/14	2/4	3/4			
採取時刻	9:50	10:40	10:05	10:57	10:00	11:40	10:00	10:30	9:35	10:35	9:51	10:15			
天候コード	03	02	04	02	02	02	04	02	02	04	02	04			
気温 (°C)	20.5	26.8	27.7	31.0	31.4	29.5	27.1	27.7	19.8	14.2	19.5	19.0			
水温 (°C)	19.5	24.0	26.0	33.5	31.6	31.5	28.2	25.0	18.2	14.5	18.5	19.0			
流量 (m <sup>3</sup> /s)															
採取位置コード	01	01	01	01	01	01	01	01	01	01	01	01			
採取水深 (m)	0.1	0.1	0.1	0.1	0.1	0.1	0.1	0.1	0.1	0.1	0.1	0.1			
全水深 (m)															
透明度 (m)															
(生活環境項目)															
pH	7.8	7.5	7.6	7.5	7.6	7.3	7.2	7.9	7.7	7.7	7.6	7.7			
DO (mg/l)	5.7	4.6	5.0	4.4	3.7	6.2	4.6	6.1	6.6	7.3	6.0	4.7			
BOD (mg/l)	1.0	1.0	1.0	2.5	1.3	1.1	1.4	1.3	1.1	2.9	2.9	0.8			
COD (mg/l)															
SS (mg/l)	6	8	11	17	11	9	4	14	5	8	5	10			
大腸菌群数 (MPN/100ml)	5.4E+05	4.9E+04	1.3E+05	4.6E+04	3.5E+05	1.7E+05	1.6E+06	2.4E+05	7.9E+04	1.3E+05	6.4E+04	1.7E+04			
n-ヘキサン抽出物質 (mg/l)															
全窒素 (mg/l)															
全磷 (mg/l)															
(その他)															
透視度 (cm)	>30	>30	>30	29	>30	>30	>30	>30	>30	>30	>30	>30			

県地点番号	地点統一番号			類型	調査年度	水域名							調査担当機関名	北部福祉保健所	
	県コード	水域コード	地点コード			我部祖河川(2)									
47-ロ	47	208	03	—	2008	地点名							呉我橋	分析担当機関名	北部福祉保健所
(一般項目)															
採取月日	4/2	6/4	8/6	10/1	12/3	2/4									
採取時刻	10:05	10:20	10:15	10:20	9:50	10:07									
天候コード	02	04	02	03	02	02									
気温 (°C)	20.5	27.7	31.4	27.0	20.2	19.5									
水温 (°C)	20.0	26.1	30.5	28.0	18.7	18.5									
流量 (m <sup>3</sup> /s)															
採取位置コード	01	01	01	01	01	01									
採取水深 (m)	0.1	0.1	0.1	0.1	0.1	0.1									
全水深 (m)															
透明度 (m)															
(生活環境項目)															
pH	7.7	7.6	7.9	7.4	8.0	7.8									
DO (mg/l)	5.2	5.0	5.5	5.0	6.6	6.1									
BOD (mg/l)	0.8	0.8	<0.5	0.9	0.9	2.4									
COD (mg/l)															
SS (mg/l)	4	6	4	2	3	7									
大腸菌群数 (MPN/100ml)	7.9E+04	4.9E+04	2.0E+03	5.4E+05	7.8E+03	1.6E+06									
n-ヘキサン抽出物質 (mg/l)															
全窒素 (mg/l)															
全磷 (mg/l)															
(その他)															
透視度 (cm)	>30	>30	>30	>30	>30	>30									

(3)生活環境項目(河川)

県地点 番号	地点統一番号			類型	調査 年度	流域名 我部祖河川(3)							調査担当機関名		北部福祉保健所	
	県コード	水域 コード	地点 コード			地点名 奈佐田川合流点から支川上流100m							分析担当機関名		北部福祉保健所	
48	47	015	01	A	2008											
(一般項目)																
採取月日	4/2	5/8	6/4	7/2	8/6	9/24	10/1	11/5	12/3	1/14	2/4	3/4				
採取時刻	9:57	10:45	10:10	11:05	10:07	11:50	10:05	10:35	9:45	10:40	9:52	10:20				
天候コード	03	02	04	02	02	02	04	02	02	04	02	04				
気 温 (°C)	20.5	26.8	27.7	31.0	31.4	32.0	27.1	27.7	19.8	14.2	19.5	19.0				
水 温 (°C)	18.0	24.0	24.8	31.0	30.7	29.0	26.4	25.0	19.0	15.5	19.5	19.0				
流 量 (m <sup>3</sup> /s)																
採取位置コード	01	01	01	01	01	01	01	01	01	01	01	01				
採取水深 (m)	0.1	0.1	0.1	0.1	0.1	0.1	0.1	0.1	0.1	0.1	0.1	0.1				
全水深 (m)																
透明度 (m)																
(生活環境項目)																
pH	7.7	7.5	7.8	7.8	7.5	7.3	7.0	7.7	7.6	7.6	7.7	7.7				
DO (mg/l)	9.2	7.7	8.3	9.3	5.6	8.1	5.7	7.9	8.3	9.1	9.2	7.7				
BOD (mg/l)	0.8	<0.5	<0.5	<0.5	1.3	0.7	<0.5	<0.5	<0.5	0.5	1.0	0.8				
COD (mg/l)																
SS (mg/l)	1	2	3	6	6	4	2	4	<1	1	5	5				
大腸菌群数 (MPN/100ml)	7.9E+04	7.9E+04	3.3E+04	1.4E+05	3.5E+05	4.9E+04	2.2E+05	4.9E+04	3.5E+04	2.7E+04	1.6E+06	7.9E+04				
n-ヘキサン抽出物質 (mg/l)																
全窒素 (mg/l)																
全燐 (mg/l)																
(その他)																
透視度 (cm)	>30	>30	>30	>30	>30	>30	>30	>30	>30	>30	>30	>30				

県地点 番号	地点統一番号			類型	調査 年度	流域名 我部祖河川(2)							調査担当機関名		北部福祉保健所	
	県コード	水域 コード	地点 コード			地点名 深田川合流点							分析担当機関名		北部福祉保健所	
49	47	014	51	(A)	2008											
(一般項目)																
採取月日	4/2	6/4	8/6	10/1	12/3	2/4										
採取時刻	9:45	10:00	9:50	9:50	9:25	9:45										
天候コード	02	04	02	10	02	02										
気 温 (°C)	23.0	27.2	29.0	26.2	19.6	21.0										
水 温 (°C)	16.0	24.8	30.7	27.2	17.6	18.5										
流 量 (m <sup>3</sup> /s)																
採取位置コード	01	01	01	01	01	01										
採取水深 (m)	0.1	0.1	0.1	0.1	0.1	0.1										
全水深 (m)																
透明度 (m)																
(生活環境項目)																
pH	7.8	7.7	7.8	7.5	7.9	7.6										
DO (mg/l)	7.0	6.1	4.5	5.0	7.2	5.9										
BOD (mg/l)	2.4	2.9	2.6	1.6	1.7	5.4										
COD (mg/l)																
SS (mg/l)	10	19	19	12	7	16										
大腸菌群数 (MPN/100ml)	1.1E+05	1.3E+05	1.4E+05	1.1E+05	1.3E+05	2.8E+05										
n-ヘキサン抽出物質 (mg/l)																
全窒素 (mg/l)																
全燐 (mg/l)																
(その他)																
透視度 (cm)	>30	>30	26	>30	>30	>30										

県地点 番号	地点統一番号			類型	調査 年度	流域名 我部祖河川(3)							調査担当機関名		北部福祉保健所	
	県コード	水域 コード	地点 コード			地点名 深田川合流点から支川上流100m							分析担当機関名		北部福祉保健所	
50	47	208	02	—	2008											
(一般項目)																
採取月日	4/2	6/4	8/6	10/1	12/3	2/4										
採取時刻	9:30	9:50	9:38	9:33	9:15	9:31										
天候コード	02	04	02	10	02	02										
気 温 (°C)	20.5	27.2	31.8	27.5	20.0	20.0										
水 温 (°C)	20.0	25.8	30.7	27.2	17.5	18.5										
流 量 (m <sup>3</sup> /s)																
採取位置コード	01	01	01	01	01	01										
採取水深 (m)	0.1	0.1	0.1	0.1	0.1	0.1										
全水深 (m)																
透明度 (m)																
(生活環境項目)																
pH	8.3	8.1	8.2	7.7	7.8	7.7										
DO (mg/l)	6.5	10	6.8	7.8	6.0	6.4										
BOD (mg/l)	<0.5	4.1	5.2	3.1	3.8	6.1										
COD (mg/l)																
SS (mg/l)	4	4	8	4	2	4										
大腸菌群数 (MPN/100ml)	4.1E+04	7.9E+04	2.2E+05	1.7E+05	4.9E+04	1.7E+05										
n-ヘキサン抽出物質 (mg/l)																
全窒素 (mg/l)																
全燐 (mg/l)																
(その他)																
透視度 (cm)	>30	>30	>30	>30	>30	>30										

(3)生活環境項目(河川)

県地点 番号	地点統一番号			類型	調査 年度	水域名		我部祖河川(1)				調査担当機関名		北部福祉保健所	
	県コード	水域 コード	地点 コード			地点名	石橋				分析担当機関名		北部福祉保健所		
51	47	013	01	A	2008										
(一般項目)															
採取月日		4/2	5/8	6/4	7/2	8/6	9/24	10/1	11/5	12/3	1/14	2/4	3/4		
採取時刻		9:16	10:20	9:40	10:45	9:25	12:05	9:15	10:15	9:10	10:15	9:12	9:55		
天候コード		02	02	04	02	02	02	10	02	02	02	02	04		
気 温 (°C)		21.0	26.8	27.2	31.0	30.9	31.0	26.8	27.0	18.9	14.8	19.0	18.5		
水 温 (°C)		17.0	21.0	23.5	27.0	27.7	28.0	26.2	24.0	17.3	13.9	17.0	18.5		
流 量 (m³/s)															
採取位置コード		01	01	01	01	01	01	01	01	01	01	01	01		
採取水深 (m)		0.1	0.1	0.1	0.1	0.1	0.1	0.1	0.1	0.1	0.1	0.1	0.1		
全水深 (m)															
透明度 (m)															
(生活環境項目)															
pH		7.8	7.8	7.9	7.9	7.8	7.7	7.7	8.0	7.9	7.9	7.7	8.0		
DO (mg/l)		8.1	7.3	7.2	5.2	4.9	7.6	6.6	7.5	8.2	8.9	7.0	7.1		
BOD (mg/l)		2.0	2.5	1.5	2.7	3.4	1.1	2.8	1.8	2.2	3.3	3.3	2.4		
COD (mg/l)															
SS (mg/l)		3	<1	5	11	16	9	11	8	3	5	3	10		
大腸菌群数 (MPN/100ml)		4.1E+04	3.3E+04	1.7E+04	3.5E+05	3.5E+05	7.9E+04	7.9E+04	7.0E+04	5.4E+05	2.4E+05	1.6E+06	4.9E+04		
n-ヘキサン抽出物質 (mg/l)															
全窒素 (mg/l)															
全燐 (mg/l)															
(その他)															
透視度 (cm)		>30	>30	>30	>30	30	>30	>30	>30	>30	>30	>30	>30		

県地点 番号	地点統一番号			類型	調査 年度	水域名		新川川(1)				調査担当機関名		委 託	
	県コード	水域 コード	地点 コード			地点名	下流の高江橋				分析担当機関名		委 託		
52	47	016	01	A	2008										
(一般項目)															
採取月日		5/9	6/19	8/18	10/14	12/15	2/9								
採取時刻		13:30	11:15	12:05	10:20	12:30	11:30								
天候コード		02	02	02	02	02	04								
気 温 (°C)		29.8	31.2	34.1	29.4	22.5	21.5								
水 温 (°C)		24.2	26.4	28.9	24	16.1	15.9								
流 量 (m³/s)															
採取位置コード		01	01	01	01	01	01								
採取水深 (m)		0.1	0.1	0.1	0.1	0.1	0.1								
全水深 (m)		0.8	0.8	0.8	0.8	0.9	0.8								
透明度 (m)															
(生活環境項目)															
pH		7.5	7.7	7.7	7.5	7.4	8.0								
DO (mg/l)		8.9	8.3	7.3	9.1	9.6	10								
BOD (mg/l)		<0.5	<0.5	<0.5	<0.5	<0.5	<0.5								
COD (mg/l)															
SS (mg/l)		<1	<1	<1	<1	<1	<1								
大腸菌群数 (MPN/100ml)		2.2E+03	7.9E+03	7.9E+03	7.9E+03	1.1E+03	3.3E+03								
n-ヘキサン抽出物質 (mg/l)															
全窒素 (mg/l)															
全燐 (mg/l)															
(その他)															
透視度 (cm)		>50	>50	>50	>50	>50	>50								

県地点 番号	地点統一番号			類型	調査 年度	水域名		新川川(2)				調査担当機関名		北部ダム統合管理事務所	
	県コード	水域 コード	地点 コード			地点名	新川ダム				分析担当機関名		北部ダム統合管理事務所		
53	47	017	01	A	2008										
(一般項目)															
採取月日		4/30	5/21	6/24	7/29	8/19	9/9	10/7	11/13	12/16	1/19	2/18	3/17		
採取時刻		15:10	13:44	13:37	13:36	9:34	13:44	13:40	13:45	13:40	13:43	13:40	14:10		
天候コード		04	02	04	02	02	02	04	02	02	02	02	02		
気 温 (°C)		20.0	25.0	31.0	30.4	31.5	29.4	27.0	25.6	15.7	19.1	18.6	19.5		
水 温 (°C)		21.6	23.5	29.6	29.3	30.5	29.7	30.1	23.8	19.4	17.0	19.0	19.5		
流 量 (m³/s)															
採取位置コード		01	01	01	01	01	01	01	01	01	01	01	01		
採取水深 (m)		0.5	0.5	0.5	0.5	0.5	0.5	0.5	0.5	0.5	0.5	0.5	0.5		
全水深 (m)		22.6	23.0	22.4	22.5	22.2	22.3	22.3	23.6	22.3	22.5	22.2	22.2		
透明度 (m)		2.7	1.0	2.1	1.7	2.5	3.0	2.6	1.8	2.8	2.3	2.6	1.9		
(生活環境項目)															
pH		7.2	7.2	7.6	7.2	7.5	7.3	8.9	7.0	7.0	7.3	7.8	7.2		
DO (mg/l)		8.9	9.5	8.8	6.0	8.2	6.6	8.3	7.3	8.6	9.1	9.7	9.5		
BOD (mg/l)		0.6	1.6	1.2	1.1	0.7	<0.5	2.2	<0.5	<0.5	1.2	1.4	0.7		
COD (mg/l)		3.4	2.6	3.5	4.3	3.8	4.2	5.8	3.7	2.3	2.5	3.4	4.4		
SS (mg/l)		1	1	<1	2	1	<1	2	1	<1	<1	<1	<1		
大腸菌群数 (MPN/100ml)		1.3E+03	5.4E+04	4.5E+03	1.1E+04	2.4E+04	7.0E+03	1.3E+04	1.1E+03	5.4E+03	1.7E+03	1.6E+04	9.2E+03		
n-ヘキサン抽出物質 (mg/l)															
全窒素 (mg/l)		0.26	0.30	0.31	0.40	0.29	0.25	0.38	0.25	0.24	0.22	0.14	0.20		
全燐 (mg/l)		0.012	0.014	0.011	0.018	0.019	0.010	0.024	0.012	0.010	0.011	0.011	0.008		
(その他)															
透視度 (cm)															

(3)生活環境項目(河川)

県地点 番号	地点統一番号			類型	調査 年度	水域名							調査担当機関名		委 託				
	県コード	水域 コード	地点 コード			安波川(1)							調査担当機関名		委 託				
54	47	018	01	A	2008	地点名							分析担当機関名		委 託				
(一般項目)																			
採取月日				5/9	6/19	8/18	10/14	12/15	2/9										
採取時刻				14:10	12:00	12:50	11:10	13:10	12:00										
天候コード				02	02	02	02	02	04										
気 温 (°C)				27.2	34.2	32.8	32.1	20.0	23.1										
水 温 (°C)				24.6	27.4	29.4	27.2	19.7	20.8										
流 量 (m³/s)																			
採取位置コード				01	01	01	01	01	01										
採取水深 (m)				0.1	0.1	0.1	0.1	0.1	0.1										
全水深 (m)				0.6	0.7	0.7	1	1.3	0.9										
透明度 (m)																			
(生活環境項目)																			
pH				7.2	7.3	7.3	7.2	7.4	7.5										
DO (mg/l)				8.5	8.1	6.7	8.3	8.4	8.8										
BOD (mg/l)				<0.5	<0.5	<0.5	<0.5	0.7	<0.5										
COD (mg/l)																			
SS (mg/l)				1	2	2	2	<1	1										
大腸菌群数 (MPN/100ml)				1.7E+03	7.9E+03	7.9E+03	7.9E+03	5.4E+03	2.4E+03										
n-ヘキサン抽出物質 (mg/l)																			
全窒素 (mg/l)																			
全燐 (mg/l)																			
(その他)																			
透視度 (cm)				>50	>50	>50	>50	>50	>50										

県地点 番号	地点統一番号			類型	調査 年度	水域名							調査担当機関名		委 託				
	県コード	水域 コード	地点 コード			安波川(2)							調査担当機関名		委 託				
55-イ	47	019	01	A	2008	地点名							分析担当機関名		委 託				
(一般項目)																			
採取月日				5/9	6/19	8/18	10/14	12/15	2/9										
採取時刻				14:00	11:45	12:35	10:55	13:00	13:40										
天候コード				02	02	02	02	02	04										
気 温 (°C)				29.0	33.4	31.9	31.9	21.0	23.4										
水 温 (°C)				23.5	26.1	29.3	25.9	19.5	19.6										
流 量 (m³/s)																			
採取位置コード				01	01	01	01	01	01										
採取水深 (m)				0.1	0.1	0.1	0.1	0.1	0.1										
全水深 (m)				0.2	0.3	0.3	0.3	0.3	0.3										
透明度 (m)																			
(生活環境項目)																			
pH				7.5	7.5	7.6	7.4	7.7	8.5										
DO (mg/l)				9.6	8.9	7.6	9.0	10	11										
BOD (mg/l)				<0.5	<0.5	<0.5	<0.5	0.9	<0.5										
COD (mg/l)																			
SS (mg/l)				<1	1	1	3	<1	<1										
大腸菌群数 (MPN/100ml)				1.4E+03	2.4E+04	7.9E+03	2.4E+03	3.5E+03	7.0E+02										
n-ヘキサン抽出物質 (mg/l)																			
全窒素 (mg/l)																			
全燐 (mg/l)																			
(その他)																			
透視度 (cm)				>50	>50	>50	>50	>50	>50										

県地点 番号	地点統一番号			類型	調査 年度	水域名							調査担当機関名		北 部				
	県コード	水域 コード	地点 コード			安波川(2)							調査担当機関名		ダ ム 統 合 管 理 事 務 所				
55-ロ	47	019	52	(A)	2008	地点名							分析担当機関名		北 部 ダ ム 統 合 管 理 事 務 所				
(一般項目)																			
採取月日				4/21	5/23	6/10	7/7	8/6	9/2	10/1	11/7	12/1	1/6	2/5	3/2				
採取時刻				11:12	12:16	11:17	12:05	10:54	11:18	10:58	10:50	10:43	10:48	10:26	11:17				
天候コード				04	04	02	02	02	02	10	02	10	02	02	04				
気 温 (°C)				21.1	25.4	29.7	28.2	32.8	29.5	27.0	25.4	18.6	19.8	19.8	20.7				
水 温 (°C)				22.1	23.5	27.1	32.4	32.6	29.3	28.3	25.5	20.7	17.4	17.6	20.9				
流 量 (m³/s)																			
採取位置コード				11	11	11	11	11	11	11	11	11	11	11	11				
採取水深 (m)				0.5	0.5	0.5	0.5	0.5	0.5	0.5	0.5	0.5	0.5	0.5	0.5				
全水深 (m)				53.9	54.3	57.5	51.4	50.4	50.5	50.0	51.7	58.0	53.0	50.4	50.3				
透明度 (m)				2.0	1.9	1.2	2.5	2.5	1.2	1.6	2.2	2.4	2.9	1.9	2.4				
(生活環境項目)																			
pH				7.7	7.2	7.5	7.4	7.6	7.6	7.4	7.2	7.0	7.0	7.4	7.6				
DO (mg/l)				9.0	8.0	8.8	8.9	7.0	8.2	7.6	8.3	7.1	7.4	8.7	8.2				
BOD (mg/l)				0.8	1.7	1.0	0.8	<0.5	0.9	0.8	0.8	0.5	0.5	0.9	0.8				
COD (mg/l)				2.9	3.8	4.3	3.3	2.9	3.7	3.1	3.2	2.3	1.8	2.5	3.1				
SS (mg/l)				2	3	3	1	2	<5	3	2	2	1	3	2				
大腸菌群数 (MPN/100ml)				1.1E+03	9.5E+02	3.5E+04	1.2E+03	5.4E+03	9.2E+03	2.4E+03	9.2E+03	7.0E+02	9.2E+02	3.5E+04	3.5E+04				
n-ヘキサン抽出物質 (mg/l)																			
全窒素 (mg/l)				0.18	0.37	0.27	0.25	0.14	0.26	0.19	0.22	0.20	0.17	0.22	0.18				
全燐 (mg/l)				0.010	0.017	0.015	0.009	0.010	0.018	0.015	0.011	0.009	0.006	0.011	0.009				
(その他)																			
透視度 (cm)																			

(3)生活環境項目(河川)

県地点 番号	地点統一番号			類型	調査 年度	水域名 普久川(1)							調査担当機関名		委託	
	県コード	水域 コード	地点 コード			地点名 御拝橋							分析担当機関名		委託	
56	47	020	01	A	2008											
(一般項目)																
採取月日	5/9	6/19	8/18	10/14	12/15	2/9										
採取時刻	14:20	12:10	13:05	11:20	13:20	12:15										
天候コード	02	02	02	02	02	04										
気 温 (°C)	27.0	31.3	31.2	32	19.1	23.4										
水 温 (°C)	20.0	29.5	29.5	26.4	20.3	21.0										
流 量 (m³/s)																
採取位置コード	01	01	01	01	01	01										
採取水深 (m)	0.1	0.1	0.1	0.1	0.1	0.1										
全水深 (m)	0.5	0.6	1.1	0.9	1.2	0.7										
透明度 (m)																
(生活環境項目)																
pH	7.8	7.7	7.8	7.5	8.0	7.9										
DO (mg/l)	9.0	8.2	7.5	8.5	8.3	9.4										
BOD (mg/l)	<0.5	<0.5	<0.5	<0.5	0.7	<0.5										
COD (mg/l)																
SS (mg/l)	1	<1	<1	1	<1	3										
大腸菌群数 (MPN/100ml)	4.0E+02	3.3E+03	1.3E+03	2.4E+03	7.0E+02	4.9E+02										
n-ヘキサン抽出物質 (mg/l)																
全窒素 (mg/l)																
全燐 (mg/l)																
(その他)																
透視度 (cm)	>50	>50	>50	>50	>50	>50										

県地点 番号	地点統一番号			類型	調査 年度	水域名 普久川(2)							調査担当機関名		委託	
	県コード	水域 コード	地点 コード			地点名 御拝橋上流420mの沢							分析担当機関名		委託	
57-イ	47	021	01	A	2008											
(一般項目)																
採取月日	5/9	6/19	8/18	10/14	12/15	2/9										
採取時刻	14:40	12:20	13:20	11:40	13:40	13:30										
天候コード	02	02	02	02	02	04										
気 温 (°C)	26.2	31.2	30.0	31	19.0	21.9										
水 温 (°C)	21.2	26.8	27.6	24.6	16.4	17.8										
流 量 (m³/s)																
採取位置コード	01	01	01	01	01	01										
採取水深 (m)	0.1	0.1	0.1	0.1	0.1	0.1										
全水深 (m)	0.3	0.2	0.2	0.3	0.3	0.2										
透明度 (m)																
(生活環境項目)																
pH	7.7	7.8	7.9	7.6	7.9	8.0										
DO (mg/l)	9.7	8.7	7.3	8.8	10	9.9										
BOD (mg/l)	<0.5	<0.5	1.3	<0.5	0.9	<0.5										
COD (mg/l)																
SS (mg/l)	1	2	<1	2	<1	<1										
大腸菌群数 (MPN/100ml)	6.3E+02	4.9E+03	7.9E+03	2.2E+03	2.4E+02	1.3E+03										
n-ヘキサン抽出物質 (mg/l)																
全窒素 (mg/l)																
全燐 (mg/l)																
(その他)																
透視度 (cm)	>50	>50	>50	>50	>50	>50										

県地点 番号	地点統一番号			類型	調査 年度	水域名 普久川(2)							調査担当機関名		北部ダム統合管理事務所		
	県コード	水域 コード	地点 コード			地点名 普久川ダム							分析担当機関名		北部ダム統合管理事務所		
57-ロ	47	021	52	(A)	2008												
(一般項目)																	
採取月日	4/23	5/21	6/11	7/8	8/5	9/3	10/2	11/6	12/2	1/7	2/4	3/5					
採取時刻	11:22	12:42	11:00	11:00	11:14	10:41	10:34	10:21	10:10	10:30	10:30	10:45					
天候コード	10	02	02	02	02	02	02	04	02	04	02	10					
気 温 (°C)	22.6	22.0	27.5	30.2	31.4	28.4	28.5	27.4	19.6	18.5	19.3	19.9					
水 温 (°C)	23.0	24.6	26.9	31.8	32.3	29.1	28.0	24.8	18.2	15.2	17.0	19.6					
流 量 (m³/s)																	
採取位置コード	11	11	11	11	11	11	11	11	11	11	11	11					
採取水深 (m)	0.5	0.5	0.5	0.5	0.5	0.5	0.5	0.5	0.5	0.5	0.5	0.5					
全水深 (m)	18.7	19.0	19.7	18.8	18.8	18.7	19.5	19.5	18.5	18.7	19.4	18.6					
透明度 (m)	3.0	1.6	2.0	2.2	2.5	2.5	2.0	2.4	2.0	2.5	1.9	2.2					
(生活環境項目)																	
pH	7.5	7.4	7.2	7.5	7.6	7.6	7.3	7.3	7.1	7.3	7.5	7.6					
DO (mg/l)	8.4	7.7	7.1	7.3	7.3	7.6	7.3	6.6	6.8	8.8	7.9	8.3					
BOD (mg/l)	0.8	1.3	0.9	<0.5	<0.5	1.2	1.2	0.7	0.5	0.8	1.5	1.1					
COD (mg/l)	2.9	3.3	3.6	2.7	2.8	3.7	3.2	2.4	1.6	1.6	3.5	3.6					
SS (mg/l)	1	4	2	1	1	3	2	1	2	2	2	3					
大腸菌群数 (MPN/100ml)	5.4E+03	1.8E+04	2.4E+03	1.2E+04	2.4E+03	9.2E+03	5.4E+03	3.5E+03	7.9E+02	1.6E+03	2.4E+03	2.4E+03					
n-ヘキサン抽出物質 (mg/l)																	
全窒素 (mg/l)	0.16	0.21	0.16	0.14	0.20	0.21	0.19	0.14	0.14	0.16	0.20	0.20					
全燐 (mg/l)	0.010	0.017	0.010	0.009	0.007	0.011	0.010	0.007	0.009	0.008	0.012	0.013					
(その他)																	
透視度 (cm)																	



## (3)生活環境項目(河川)

県地点 番号	地点統一番号			類型	調査 年度	水域名			汀間川(1)	調査担当機関名	北部福祉保健所	
	県コード	水域 コード	地点 コード			地点名	嘉手苜橋から上流200m					分析担当機関名
58	47	022	01	A	2008							
(一般項目)												
採取月日				5/8	7/2	9/24	11/5	1/14	3/4			
採取時刻				9:45	10:05	9:50	9:40	9:50	9:30			
天候コード				04	02	02	04	02	04			
気 温				(°C)	25.5	29.8	30.3	26.2	14.5	18.7		
水 温				(°C)	23.0	29.6	30.0	26.3	19.2	20.5		
流 量				(m <sup>3</sup> /s)								
採取位置コード				01	01	01	01	01	01			
採取水深				(m)	0.1	0.1	0.1	0.1	0.1			
全水深				(m)								
透明度				(m)								
(生活環境項目)												
pH					8.0	7.8	7.3	8.1	8.2	8.1		
DO				(mg/l)	5.9	4.6	3.9	6.5	7.7	7.2		
BOD				(mg/l)	0.7	1.2	0.9	0.7	0.6	0.7		
COD				(mg/l)								
SS				(mg/l)	9	11	16	4	10	4		
大腸菌群数				(MPN/100ml)	4.5E+03	6.8E+03	2.3E+04	<1.8+03	<1.8+ 03	<1.8+ 03		
n-ヘキサン抽出物質				(mg/l)								
全窒素				(mg/l)								
全燐				(mg/l)								
(その他)												
透視度				(cm)	>30	>30	>30	>30	>30	>30		

県地点 番号	地点統一番号			類型	調査 年度	水域名			汀間川(1)	調査担当機関名	北部福祉保健所	
	県コード	水域 コード	地点 コード			地点名	志根垣川					分析担当機関名
59	47	209	01	-	2008							
(一般項目)												
採取月日				5/8	7/2	9/24	11/5	1/14	3/4			
採取時刻				9:25	9:41	9:25	9:18	9:30	9:10			
天候コード				02	02	02	04	02	04			
気 温				(°C)	26.7	30.5	30.6	26.2	14.9	19.0		
水 温				(°C)	23.0	26.5	25.0	23.5	18.5	19.5		
流 量				(m <sup>3</sup> /s)								
採取位置コード				01	01	01	01	01	01			
採取水深				(m)	0.1	0.1	0.1	0.1	0.1	0.1		
全水深				(m)								
透明度				(m)								
(生活環境項目)												
pH					7.4	7.6	7.2	7.6	8.1	7.7		
DO				(mg/l)	6.6	6.5	7.7	7.2	6.6	5.4		
BOD				(mg/l)	1.6	2.3	0.7	0.7	1.2	0.7		
COD				(mg/l)								
SS				(mg/l)	3	5	3	2	1	10		
大腸菌群数				(MPN/100ml)	1.7E+04	2.3E+04	4.9E+04	2.6E+04	3.3E+03	7.8E+03		
n-ヘキサン抽出物質				(mg/l)								
全窒素				(mg/l)								
全燐				(mg/l)								
(その他)												
透視度				(cm)	>30	>30	>30	>30	>30	>30		

県地点 番号	地点統一番号			類型	調査 年度	水域名			汀間川(2)	調査担当機関名	北部福祉保健所	
	県コード	水域 コード	地点 コード			地点名	三原小中学校前堰堤上流50mの橋					分析担当機関名
60	47	023	01	A	2008							
(一般項目)												
採取月日				5/8	7/2	9/24	11/5	1/14	3/4			
採取時刻				9:35	9:50	9:35	9:25	9:40	9:17			
天候コード				02	02	02	04	02	04			
気 温				(°C)	25.5	30.5	29.5	26.2	14.5	19.0		
水 温				(°C)	23.1	27.5	26.5	23.2	15.8	18.5		
流 量				(m <sup>3</sup> /s)								
採取位置コード				01	01	01	01	01	01			
採取水深				(m)	0.1	0.1	0.1	0.1	0.1	0.1		
全水深				(m)								
透明度				(m)								
(生活環境項目)												
pH					7.3	7.5	7.1	7.7	7.6	7.6		
DO				(mg/l)	7.3	7.4	7.5	8.0	8.6	7.5		
BOD				(mg/l)	1.1	<0.5	<0.5	1.1	0.6	1.0		
COD				(mg/l)								
SS				(mg/l)	1	1	<1	1	2	4		
大腸菌群数				(MPN/100ml)	3.3E+01	1.3E+04	4.9E+04	1.4E+04	1.2E+03	6.8E+03		
n-ヘキサン抽出物質				(mg/l)								
全窒素				(mg/l)								
全燐				(mg/l)								
(その他)												
透視度				(cm)	>30	>30	>30	>30	>30	>30		

(3)生活環境項目(河川)

県地点 番号	地点統一番号			類型	調査 年度	水域名 天願川(1)							調査担当機関名	中部福祉保健所
	県コード	水域 コード	地点 コード			地点名 河口								
73	47	009	01	B	2008									
(一般項目)														
採取月日	4/16	5/14	6/11	7/2	8/6	9/10	10/15	11/5	12/5	1/7	2/18	3/4		
採取時刻	10:47	11:00	9:15	11:35	9:45	11:45	11:15	11:20	10:55	11:20	10:55	11:25		
天候コード	04	02	02	02	02	02	04	04	02	04	04	04		
気 温 (°C)	26.5	28.0	31.0	35.3	34.0	31.5	28.8	27.8	22.0	19.8	20.5	23.2		
水 温 (°C)	24.4	25.2	28.0	30.7	31.8	30.0	27.5	25.3	21.3	18.2	18.8	21.8		
流 量 (m <sup>3</sup> /s)														
採取位置コード	01	01	01	01	01	01	01	01	01	01	01	01		
採取水深 (m)	0.1	0.1	0.1	0.1	0.1	0.1	0.1	0.1	0.1	0.1	0.1	0.1		
全水深 (m)														
透明度 (m)														
(生活環境項目)														
pH	7.7	7.8	7.8	7.8	7.8	7.8	7.9	7.6	7.6	7.7	7.8	7.8		
DO (mg/l)	6.5	6.4	5.8	5.4	5.8	6.1	5.9	6.2	6.6	7.5	7.6	3.4		
BOD (mg/l)	0.9	1.5	1.0	1.0	4.3	1.7	0.8	0.5	<0.5	0.6	0.8	1.1		
COD (mg/l)														
SS (mg/l)	5	9	5	21	5	6	7	14	4	4	3	4		
大腸菌群数 (MPN/100ml)	4.9E+03	4.6E+03	3.3E+03	1.3E+04	1.3E+04	9.2E+05	1.1E+04	7.9E+04	7.0E+03	2.3E+03	1.3E+05	2.3E+04		
n-ヘキサン抽出物質 (mg/l)														
全窒素 (mg/l)														
全燐 (mg/l)														
(その他)														
透視度 (cm)	>30	>30	>30	>30	>30	>30	>30	>30	>30	>30	>30	>30		

県地点 番号	地点統一番号			類型	調査 年度	水域名 天願川(1)							調査担当機関名	中部福祉保健所
	県コード	水域 コード	地点 コード			地点名 合流点からヌーリ川100m								
74	47	203	01	—	2008									
(一般項目)														
採取月日	5/14	7/2	10/15	11/5	1/7	3/4								
採取時刻	11:10	11:43	11:23	11:25	11:25	11:32								
天候コード	02	02	04	04	04	04								
気 温 (°C)	27.5	35.8	30.2	28.8	20.2	23.5								
水 温 (°C)	25.3	31.5	26.0	25.3	19.5	21.8								
流 量 (m <sup>3</sup> /s)														
採取位置コード	01	01	01	01	01	01								
採取水深 (m)	0.1	0.1	0.1	0.1	0.1	0.1								
全水深 (m)														
透明度 (m)														
(生活環境項目)														
pH	7.6	7.8	7.4	7.8	7.2	7.6								
DO (mg/l)	9.3	8.6	4.9	7.2	4.0	4.5								
BOD (mg/l)	2.2	2.4	0.8	1.5	2.8	1.8								
COD (mg/l)														
SS (mg/l)	5	10	3	7	9	11								
大腸菌群数 (MPN/100ml)	2.3E+04	4.9E+04	3.3E+04	5.4E+05	7.9E+04	1.1E+05								
n-ヘキサン抽出物質 (mg/l)														
全窒素 (mg/l)														
全燐 (mg/l)														
(その他)														
透視度 (cm)	>30	>30	>30	>30	>30	>30								

県地点 番号	地点統一番号			類型	調査 年度	水域名 天願川(1)							調査担当機関名	中部福祉保健所
	県コード	水域 コード	地点 コード			地点名 天願橋								
75-口	47	009	51	(B)	2008									
(一般項目)														
採取月日	4/16	6/11	8/6	10/15	12/5	2/18								
採取時刻	10:57	9:30	10:05	11:35	11:00	12:20								
天候コード	04	02	02	04	02	02								
気 温 (°C)	26.5	32.5	31.0	30.5	21.8	20.0								
水 温 (°C)	24.9	27.0	29.0	26.0	21.5	21.5								
流 量 (m <sup>3</sup> /s)														
採取位置コード	01	01	01	01	01	01								
採取水深 (m)	0.1	0.1	0.1	0.1	0.1	0.1								
全水深 (m)														
透明度 (m)														
(生活環境項目)														
pH	7.6	7.5	7.4	7.8	7.4	7.5								
DO (mg/l)	6.8	6.7	4.8	6.4	6.3	4.5								
BOD (mg/l)	1.0	0.8	1.3	1.2	0.9	3.5								
COD (mg/l)														
SS (mg/l)	4	2	<1	2	2	5								
大腸菌群数 (MPN/100ml)	7.0E+04	7.9E+04	1.1E+05	7.9E+04	1.1E+05	3.3E+04								
n-ヘキサン抽出物質 (mg/l)														
全窒素 (mg/l)														
全燐 (mg/l)														
(その他)														
透視度 (cm)	>30	>30	>30	>30	>30	>30								

(3)生活環境項目(河川)

県地点 番号	地点統一番号			類型	調査 年度	水域名							調査担当機関名	中部福祉保健所
	県コード	水域 コード	地点 コード			天願川(2)								
76-口	47	010	51	(B)	2008	地点名							取水場	
(一般項目)														
採取月日	4/16	6/11	8/6	10/15	12/5	2/18								
採取時刻	11:25	9:40	10:20	11:47	11:10	12:35								
天候コード	04	02	02	04	02	02								
気 温 (°C)	26.5	32.0	32.5	28.5	24.0	20.0								
水 温 (°C)	23.5	26.4	33.0	25.5	19.7	19.0								
流 量 (m <sup>3</sup> /s)														
採取位置コード	01	01	01	01	01	01								
採取水深 (m)	0.1	0.1	0.1	0.1	0.1	0.1								
全水深 (m)														
透明度 (m)														
(生活環境項目)														
pH	7.6	7.7	7.6	8.1	7.5	6.6								
DO (mg/l)	4.9	5.1	5.0	5.8	6.1	7.7								
BOD (mg/l)	2.0	1.1	1.4	1.5	1.0	3.6								
COD (mg/l)														
SS (mg/l)	3	2	3	4	3	8								
大腸菌群数 (MPN/100ml)	7.9E+04	1.7E+04	9.5E+04	7.0E+04	1.1E+05	1.4E+05								
n-ヘキサン抽出物質 (mg/l)														
全窒素 (mg/l)														
全燐 (mg/l)														
(その他)														
透視度 (cm)	>30	>30	>30	>30	>30	>30								

県地点 番号	地点統一番号			類型	調査 年度	水域名							調査担当機関名	中部福祉保健所
	県コード	水域 コード	地点 コード			天願川(2)								
77	47	010	01	(B)	2008	地点名							合流点下流100m	
(一般項目)														
採取月日	4/16	5/14	6/11	7/2	8/6	9/10	10/15	11/5	12/5	1/7	2/18	3/4		
採取時刻	11:13	11:30	9:45	12:05	10:35	12:15	12:00	11:44	11:19	11:45	12:42	11:50		
天候コード	04	02	02	02	02	02	04	04	02	04	02	04		
気 温 (°C)	25.5	27.0	33.0	35.8	35.0	32.0	28.8	25.5	21.5	20.2	20.5	20.5		
水 温 (°C)	23.9	28.5	26.9	30.0	29.5	29.5	26.2	25.0	20.5	18.5	21.4	22.3		
流 量 (m <sup>3</sup> /s)														
採取位置コード	01	01	01	01	01	01	01	01	01	01	01	01		
採取水深 (m)	0.1	0.1	0.1	0.1	0.1	0.1	0.1	0.1	0.1	0.1	0.1	0.1		
全水深 (m)														
透明度 (m)														
(生活環境項目)														
pH	7.7	7.9	7.8	7.7	7.9	8.0	8.2	7.8	7.7	7.6	8.1	8.0		
DO (mg/l)	6.0	7.8	6.5	5.6	6.9	7.8	7.3	6.7	7.8	5.9	12	7.0		
BOD (mg/l)	2.1	2.1	1.5	1.2	0.8	2.5	1.3	1.4	1.0	1.8	3.2	3.5		
COD (mg/l)														
SS (mg/l)	3	22	20	9	2	9	<1	4	3	37	8	9		
大腸菌群数 (MPN/100ml)	3.3E+04	2.8E+04	7.9E+04	3.3E+04	2.3E+04	4.6E+04	4.9E+04	1.7E+05	7.9E+04	1.4E+04	2.3E+04	4.9E+04		
n-ヘキサン抽出物質 (mg/l)														
全窒素 (mg/l)														
全燐 (mg/l)														
(その他)														
透視度 (cm)	>30	13	9.4	>30	>30	>30	>30	>30	>30	>30	>30	>30		

県地点 番号	地点統一番号			類型	調査 年度	水域名							調査担当機関名	中部福祉保健所
	県コード	水域 コード	地点 コード			天願川(2)								
78-イ	47	010	55	(B)	2008	地点名							ルーシー河橋	
(一般項目)														
採取月日	4/16	6/11	8/6	10/15	12/5	2/18								
採取時刻	11:45	10:10	11:00	12:10	11:26	12:57								
天候コード	04	02	02	04	02	02								
気 温 (°C)	25.5	32.7	34.0	28.7	21.8	20.0								
水 温 (°C)	24.0	26.8	28.0	25.7	20.2	20.2								
流 量 (m <sup>3</sup> /s)														
採取位置コード	01	01	01	01	01	01								
採取水深 (m)	0.1	0.1	0.1	0.1	0.1	0.1								
全水深 (m)														
透明度 (m)														
(生活環境項目)														
pH	7.6	7.7	7.6	8.0	7.6	7.7								
DO (mg/l)	5.4	5.4	4.5	6.0	5.9	4.5								
BOD (mg/l)	4.5	2.4	2.7	1.5	2.0	3.8								
COD (mg/l)														
SS (mg/l)	3	<1	1	<1	1	10								
大腸菌群数 (MPN/100ml)	4.9E+04	1.1E+05	2.4E+05	2.4E+05	3.3E+04	3.5E+05								
n-ヘキサン抽出物質 (mg/l)														
全窒素 (mg/l)														
全燐 (mg/l)														
(その他)														
透視度 (cm)	>30	>30	>30	>30	>30	>30								

(3)生活環境項目(河川)

県地点 番号	地点統一番号			類型	調査 年度	水域名		天願川(2)				調査担当機関名	中部福祉保健所	
	県コード	水域 コード	地点 コード			地点名		橋下						分析担当機関名
78-口	47	010	52	(B)	2008									
(一般項目)														
採取月日	4/16		6/11		8/6		10/15		12/5		2/18			
採取時刻	11:35		10:00		10:50		12:20		11:35		13:05			
天候コード	04		02		02		04		02		02			
気 温	(°C)		25.5		32.0		34.8		28.9		22.0		20.9	
水 温	(°C)		23.6		25.7		28.2		25.5		20.1		19.5	
流 量	(m <sup>3</sup> /s)													
採取位置コード	01		01		01		01		01		01			
採取水深	(m)		0.1		0.1		0.1		0.1		0.1			
全水深	(m)													
透明度	(m)													
(生活環境項目)														
pH	8.1		8.1		7.8		8.5		8.2		8.3			
DO	(mg/l)		8.6		8.2		6.1		7.9		8.7		10	
BOD	(mg/l)		0.9		0.9		0.9		0.6		0.5		1.6	
COD	(mg/l)													
SS	(mg/l)		<1		<1		1		1		<1		<1	
大腸菌群数	(MPN/100ml)		1.3E+05		7.0E+04		4.9E+04		1.1E+05		4.9E+04		7.9E+04	
n-ヘキサン抽出物質	(mg/l)													
全窒素	(mg/l)													
全燐	(mg/l)													
(その他)														
透視度	(cm)		>30		>30		>30		>30		>30		>30	

県地点 番号	地点統一番号			類型	調査 年度	水域名		天願川(2)				調査担当機関名	中部福祉保健所	
	県コード	水域 コード	地点 コード			地点名		米原橋						分析担当機関名
79	47	205	02	—	2008									
(一般項目)														
採取月日	5/14		7/2		9/10		11/5		1/7		3/4			
採取時刻	11:40		12:20		12:30		11:55		12:10		12:02			
天候コード	02		02		02		02		04		04			
気 温	(°C)		27.3		35.8		32.0		27.2		18.5		21.0	
水 温	(°C)		24.5		31.5		29.5		25.7		18.0		21.0	
流 量	(m <sup>3</sup> /s)													
採取位置コード	01		01		01		01		01		01			
採取水深	(m)		0.1		0.1		0.1		0.1		0.1			
全水深	(m)													
透明度	(m)													
(生活環境項目)														
pH	9.2		9.6		7.7		8.2		7.5		7.9			
DO	(mg/l)		15		14		3.5		7.4		3.9		7.6	
BOD	(mg/l)		4.3		1.1		2.7		0.8		8.5		2.8	
COD	(mg/l)													
SS	(mg/l)		3		1		<1		<1		1		<1	
大腸菌群数	(MPN/100ml)		1.7E+05		1.3E+05		1.7E+05		3.5E+05		4.9E+04		1.3E+04	
n-ヘキサン抽出物質	(mg/l)													
全窒素	(mg/l)													
全燐	(mg/l)													
(その他)														
透視度	(cm)		>30		>30		>30		>30		>30		>30	

県地点 番号	地点統一番号			類型	調査 年度	水域名		天願川(2)				調査担当機関名	中部福祉保健所	
	県コード	水域 コード	地点 コード			地点名		復興橋						分析担当機関名
80	47	010	54	(B)	2008									
(一般項目)														
採取月日	5/14		7/2		9/10		11/5		1/7		3/4			
採取時刻	11:50		12:30		12:38		12:05		12:15		12:10			
天候コード	02		02		02		02		04		04			
気 温	(°C)		27.0		35.8		32.0		26.0		19.0		20.2	
水 温	(°C)		23.0		28.5		27.3		24.5		19.0		20.8	
流 量	(m <sup>3</sup> /s)													
採取位置コード	01		01		01		01		01		01			
採取水深	(m)		0.1		0.1		0.1		0.1		0.1			
全水深	(m)													
透明度	(m)													
(生活環境項目)														
pH	7.5		7.7		7.5		7.5		7.4		7.5			
DO	(mg/l)		5.1		4.5		4.5		4.8		4.5		5.1	
BOD	(mg/l)		6.0		4.7		3.2		4.6		6.3		2.9	
COD	(mg/l)													
SS	(mg/l)		2		3		2		5		1		4	
大腸菌群数	(MPN/100ml)		2.4E+05		3.3E+05		2.2E+05		9.2E+05		2.2E+04		4.6E+04	
n-ヘキサン抽出物質	(mg/l)													
全窒素	(mg/l)													
全燐	(mg/l)													
(その他)														
透視度	(cm)		>30		>30		>30		>30		>30		>30	

(3)生活環境項目(河川)

県地点 番号	地点統一番号			類型	調査 年度	水域名 久茂地川								調査担当機関名	中央保健所
	県コード	水域 コード	地点 コード			地点名 泉崎橋									
81	47	024	01	C	2008										
(一般項目)															
採取月日	4/9	5/8	6/11	7/2	8/6	9/3	10/15	11/5	12/3	1/7	2/4	3/4			
採取時刻	14:00	11:30	10:50	10:45	9:45	11:40	9:50	10:15	10:20	10:45	10:15	10:50			
天候コード	02	02	02	02	02	02	04	04	01	04	02	04			
気 温 (°C)	28.0	26.5	29.5	33.0	32.0	31.5	27.5	27.8	22.0	21.5	22.0	20.0			
水 温 (°C)	24.7	24.3	28.0	31.5	28.5	28.5	27.0	26.5	22.0	20.0	20.5	27.5			
流 量 (m <sup>3</sup> /s)															
採取位置コード	01	01	01	01	01	01	01	01	01	01	01	01			
採取水深 (m)	0.1	0.1	0.1	0.1	0.1	0.1	0.1	0.1	0.1	0.1	0.1	0.1			
全水深 (m)															
透明度 (m)															
(生活環境項目)															
pH	8.0	7.6	7.9	7.7	8.1	7.9	7.9	8.1	8.2	7.9	7.9	7.8			
DO (mg/l)	3.9	3.8	5.5	2.2	2.5	3.1	3.9	5.0	6.3	3.8	3.6	2.7			
BOD (mg/l)	0.8	1.6	0.6	2.6	1.8	1.1	1.0	0.6	1.6	1.4	2.1	1.1			
COD (mg/l)															
SS (mg/l)	11	6	7	25	4	4	4	22	10	14	8	12			
大腸菌群数 (MPN/100ml)	2.2E+05	3.5E+05	1.1E+04	9.2E+04	5.4E+04	4.9E+04	7.9E+04	3.5E+05	4.9E+04	1.3E+04	7.9E+04	7.9E+04			
n-ヘキサン抽出物質 (mg/l)															
全窒素 (mg/l)															
全燐 (mg/l)															
(その他)															
透視度 (cm)	>30	>30	>30	26	>30	>30	>30	>30	>30	>30	>30	>30			

県地点 番号	地点統一番号			類型	調査 年度	水域名 久茂地川							調査担当機関名	中央保健所
	県コード	水域 コード	地点 コード			地点名 久茂地橋								
82	47	024	51	(C)	2008									
(一般項目)														
採取月日	4/9	6/11	8/6	10/15	12/3	2/4								
採取時刻	13:50	10:10	9:35	9:40	10:10	10:05								
天候コード	02	02	02	04	01	02								
気 温 (°C)	29.0	29.5	32.5	28.5	21.5	22.0								
水 温 (°C)	25.0	28.5	28.5	27.5	20.0	20.5								
流 量 (m <sup>3</sup> /s)														
採取位置コード	01	01	01	01	01	01								
採取水深 (m)	0.1	0.1	0.1	0.1	0.1	0.1								
全水深 (m)														
透明度 (m)														
(生活環境項目)														
pH	7.9	8.0	8.0	7.9	8.2	7.8								
DO (mg/l)	3.2	3.7	3.3	3.1	3.8	1.4								
BOD (mg/l)	1.5	1.3	1.0	0.7	1.2	1.4								
COD (mg/l)														
SS (mg/l)	8	8	5	3	8	5								
大腸菌群数 (MPN/100ml)	7.9E+04	4.9E+04	4.9E+04	2.4E+05	4.9E+04	1.7E+05								
n-ヘキサン抽出物質 (mg/l)														
全窒素 (mg/l)														
全燐 (mg/l)														
(その他)														
透視度 (cm)	>30	>30	>30	>30	>30	>30								

県地点 番号	地点統一番号			類型	調査 年度	水域名 久茂地川							調査担当機関名	中央保健所
	県コード	水域 コード	地点 コード			地点名 四条橋								
83	47	024	52	(C)	2008									
(一般項目)														
採取月日	4/9	6/11	8/6	10/15	12/3	2/4								
採取時刻	13:30	9:57	9:25	9:20	9:50	9:50								
天候コード	02	02	02	04	01	02								
気 温 (°C)	27.0	29.3	31.8	28.5	21.0	21.5								
水 温 (°C)	28.0	28.0	30.0	27.0	19.0	19.7								
流 量 (m <sup>3</sup> /s)														
採取位置コード	01	01	01	01	01	01								
採取水深 (m)	0.1	0.1	0.1	0.1	0.1	0.1								
全水深 (m)														
透明度 (m)														
(生活環境項目)														
pH	9.3	8.9	8.1	8.3	8.5	8.7								
DO (mg/l)	9.1	13	6.8	11	12	12								
BOD (mg/l)	3.5	3.4	2.8	2.1	3	7.1								
COD (mg/l)														
SS (mg/l)	1	1	4	14	<1	6								
大腸菌群数 (MPN/100ml)	1.4E+05	1.3E+05	7.9E+04	1.7E+05	1.8E+05	1.3E+05								
n-ヘキサン抽出物質 (mg/l)														
全窒素 (mg/l)														
全燐 (mg/l)														
(その他)														
透視度 (cm)	>30	>30	>30	>30	>30	>30								

(3)生活環境項目(河川)

県地点 番号	地点統一番号			類型	調査 年度	水域名 安里川							調査担当機関名	
	県コード	水域 コード	地点 コード			地点名 中ノ橋							分析担当機関名	
84	47	025	51	(D)	2008								中央保健所	
(一般項目)														
採取月日	5/8		7/2		9/3		11/5		1/7		3/4			
採取時刻	11:15		10:25		11:25		9:55		10:20		10:30			
天候コード	02		02		02		04		04		04			
気 温 (°C)	25.0		32.0		29.0		28.0		20.5		20.0			
水 温 (°C)	24.5		31.5		27.5		25.7		20.0		27.3			
流 量 (m <sup>3</sup> /s)														
採取位置コード	01		01		01		01		01		01			
採取水深 (m)	0.1		0.1		0.1		0.1		0.1		0.1			
全水深 (m)														
透明度 (m)														
(生活環境項目)														
pH	7.7		7.7		7.9		7.9		8.0		7.8			
DO (mg/l)	4.2		3.2		3.2		3.5		4.8		3.3			
BOD (mg/l)	2.0		5.3		1.2		0.7		1.2		1.3			
COD (mg/l)														
SS (mg/l)	4		30		4		6		8		6			
大腸菌群数 (MPN/100ml)	4.9E+04		1.7E+04		3.5E+05		3.5E+05		2.7E+04		4.6E+04			
n-ヘキサン抽出物質 (mg/l)														
全窒素 (mg/l)														
全燐 (mg/l)														
(その他)														
透視度 (cm)	>30		>30		>30		>30		>30		>30			

県地点 番号	地点統一番号			類型	調査 年度	水域名 安里川							調査担当機関名	
	県コード	水域 コード	地点 コード			地点名 蔡温橋下流200mの橋							分析担当機関名	
85	47	025	01	D	2008								中央保健所	
(一般項目)														
採取月日	4/23		5/8		6/18		7/2		8/13		9/3		10/22	
採取時刻	11:10		11:10		11:25		10:15		12:05		11:15		11:35	
天候コード	04		02		02		02		02		02		04	
気 温 (°C)	23.5		27.5		31.0		32.0		32.0		31.5		29.5	
水 温 (°C)	23.3		24.5		30.0		31.0		31.0		27.5		27.0	
流 量 (m <sup>3</sup> /s)														
採取位置コード	01		01		01		01		01		01		01	
採取水深 (m)	0.1		0.1		0.1		0.1		0.1		0.1		0.1	
全水深 (m)														
透明度 (m)														
(生活環境項目)														
pH	7.9		7.7		8.1		7.8		8.2		7.7		7.6	
DO (mg/l)	4.1		4.8		5.6		3.7		6.8		3.3		6.8	
BOD (mg/l)	2.0		2.9		3.0		2.7		3.0		1.5		2.0	
COD (mg/l)														
SS (mg/l)	4		6		17		21		100		6		5	
大腸菌群数 (MPN/100ml)	5.4E+05		3.5E+05		2.2E+05		1.7E+05		1.3E+05		9.2E+05		1.1E+05	
n-ヘキサン抽出物質 (mg/l)														
全窒素 (mg/l)														
全燐 (mg/l)														
(その他)														
透視度 (cm)	>30		>30		>30		>30		8		>30		>30	

県地点 番号	地点統一番号			類型	調査 年度	水域名 安里川							調査担当機関名	
	県コード	水域 コード	地点 コード			地点名 大道練兵橋							分析担当機関名	
86	47	025	52	(D)	2008								中央保健所	
(一般項目)														
採取月日	5/8		7/2		9/3		11/5		1/7		3/4			
採取時刻	10:30		9:25		10:30		9:20		9:20		9:25			
天候コード	02		02		02		04		04		04			
気 温 (°C)	25.5		33.0		29.5		27.0		20.0		19.2			
水 温 (°C)	25.0		30.0		27.5		24.5		18.5		24.0			
流 量 (m <sup>3</sup> /s)														
採取位置コード	01		01		01		01		01		01			
採取水深 (m)	0.1		0.1		0.1		0.1		0.1		0.1			
全水深 (m)														
透明度 (m)														
(生活環境項目)														
pH	7.9		7.9		7.6		8.1		7.8		7.8			
DO (mg/l)	6.5		4.0		2.8		5.4		3.9		4.3			
BOD (mg/l)	4.2		3.8		6.8		2.2		6.9		3.2			
COD (mg/l)														
SS (mg/l)	4		7		11		8		5		4			
大腸菌群数 (MPN/100ml)	1.1E+05		1.7E+04		1.3E+05		1.3E+05		1.3E+05		3.3E+04			
n-ヘキサン抽出物質 (mg/l)														
全窒素 (mg/l)														
全燐 (mg/l)														
(その他)														
透視度 (cm)	>30		>30		>30		>30		>30		>30			

(3)生活環境項目(河川)

県地点 番号	地点統一番号			類型	調査 年度	水域名							調査担当機関名	
	県コード	水域 コード	地点 コード			安里川							中央保健所	
87	47	025	53	(D)	2008	地点名							分析担当機関名	
(一般項目)														
採取月日	5/8		7/2		9/3		11/5		1/7		3/4			
採取時刻	10:40		9:35		10:40		9:30		9:35		9:40			
天候コード	02		02		02		04		04		04			
気 温	(°C)		27.0		32.5		29.5		26.5		20.0		19.5	
水 温	(°C)		24.5		29.0		28.0		25.0		18.0		26.5	
流 量	(m³/s)													
採取位置コード	01		01		01		01		01		01			
採取水深	(m)		0.1		0.1		0.1		0.1		0.1			
全水深	(m)													
透明度	(m)													
(生活環境項目)														
pH	7.9		7.9		7.9		8.1		8.0		8.0			
DO	(mg/l)		8.5		6.9		8.0		7.4		7.6		7.6	
BOD	(mg/l)		2.4		2.2		1.8		1.5		2.2		3.3	
COD	(mg/l)													
SS	(mg/l)		4		11		15		3		5		9	
大腸菌群数	(MPN/100ml)		4.9E+04		2.3E+04		1.3E+05		2.4E+05		3.3E+04		4.9E+04	
n-ヘキサン抽出物質	(mg/l)													
全窒素	(mg/l)													
全燐	(mg/l)													
(その他)														
透視度	(cm)		>30		>30		>30		>30		>30		>30	

県地点 番号	地点統一番号			類型	調査 年度	水域名							調査担当機関名	
	県コード	水域 コード	地点 コード			安里川							中央保健所	
88	47	025	54	(D)	2008	地点名							分析担当機関名	
(一般項目)														
採取月日	5/8		7/2		9/3		11/5		1/7		3/4			
採取時刻	10:50		9:50		10:50		9:40		10:00		9:55			
天候コード	02		02		02		04		04		04			
気 温	(°C)		27.5		30.0		29.8		28.0		19.5		19.0	
水 温	(°C)		24.0		27.0		26.0		24.0		19.0		26.0	
流 量	(m³/s)													
採取位置コード	03		03		03		03		03		03			
採取水深	(m)		0.1		0.1		0.1		0.1		0.1			
全水深	(m)													
透明度	(m)													
(生活環境項目)														
pH	7.8		7.8		7.8		8.0		7.6		7.8			
DO	(mg/l)		4.1		4.4		3.3		6.1		1.2		5.1	
BOD	(mg/l)		16		14		11		5.8		67		15	
COD	(mg/l)													
SS	(mg/l)		6		2		3		2		70		5	
大腸菌群数	(MPN/100ml)		5.4E+06		1.4E+05		7.9E+05		3.3E+04		1.7E+06		4.9E+05	
n-ヘキサン抽出物質	(mg/l)													
全窒素	(mg/l)													
全燐	(mg/l)													
(その他)														
透視度	(cm)		>30		>30		>30		>30		>30		>30	

県地点 番号	地点統一番号			類型	調査 年度	水域名							調査担当機関名	
	県コード	水域 コード	地点 コード			饒波川							南部福祉保健所	
89	47	030	01	D	2008	地点名							分析担当機関名	
(一般項目)														
採取月日	4/16		5/21		6/18		7/17		8/13		9/24		10/15	
採取時刻	10:55		12:53		11:00		9:25		11:45		11:03		10:26	
天候コード	02		02		02		04		02		02		02	
気 温	(°C)		26.0		28.5		31.0		30.0		31.0		29.5	
水 温	(°C)		26.0		25.5		30.5		29.5		31.5		30.5	
流 量	(m³/s)													
採取位置コード	01		01		01		01		01		01		01	
採取水深	(m)		0.1		0.1		0.1		0.1		0.1		0.1	
全水深	(m)													
透明度	(m)													
(生活環境項目)														
pH	7.6		7.6		7.7		7.9		7.4		7.9		7.7	
DO	(mg/l)		3.1		5.8		5.7		3.0		3.6		5.5	
BOD	(mg/l)		5.5		6.8		1.5		1.9		4.5		1.5	
COD	(mg/l)													
SS	(mg/l)		47		18		37		19		30		17	
大腸菌群数	(MPN/100ml)		7.9E+04		3.5E+05		2.0E+03		3.3E+05		1.3E+05		1.1E+05	
n-ヘキサン抽出物質	(mg/l)													
全窒素	(mg/l)													
全燐	(mg/l)													
(その他)														
透視度	(cm)		22		>30		19		26		18		20	

(3)生活環境項目(河川)

県地点 番号	地点統一番号			類型	調査 年度	水域名		調査担当機関名				
	県コード	水域 コード	地点 コード			饒波川		南部福祉保健所				
90	47	030	51	(D)	2008	地点名		分析担当機関名				
(一般項目)												
採取月日	4/16		6/18	8/13	10/15	12/10	2/12					
採取時刻	10:44		10:50	11:34	10:33	9:25	10:56					
天候コード	02		02	02	02	02	02					
気 温	(°C)		27.0	30.5	32.0	32.0	22.0	22.5				
水 温	(°C)		25.9	30.7	30.0	26.5	19.0	19.5				
流 量	(m <sup>3</sup> /s)											
採取位置コード	01		01	01	01	01	01					
採取水深	(m)		0.1	0.1	0.1	0.1	0.1					
全水深	(m)											
透明度	(m)											
(生活環境項目)												
pH	7.7		7.9	7.4	7.8	7.8	7.8					
DO	(mg/l)		7.4	6.4	5.8	5.5	5.6	5.5				
BOD	(mg/l)		4.6	4.6	3.9	3.3	7.1	5.6				
COD	(mg/l)											
SS	(mg/l)		21	50	101	28	20	14				
大腸菌群数	(MPN/100ml)		3.3E+04	7.9E+04	3.5E+05	3.5E+05	1.7E+05	2.4E+05				
n-ヘキサン抽出物質	(mg/l)											
全窒素	(mg/l)											
全燐	(mg/l)											
(その他)												
透視度	(cm)		11	9	7	17	20	30				

県地点 番号	地点統一番号			類型	調査 年度	水域名		調査担当機関名				
	県コード	水域 コード	地点 コード			饒波川		南部福祉保健所				
91	47	030	52	(D)	2008	地点名		分析担当機関名				
(一般項目)												
採取月日	4/16		6/18	8/13	10/15	12/10	2/12					
採取時刻	11:14		11:20	12:11	10:54	11:05	10:37					
天候コード	02		02	02	02	02	02					
気 温	(°C)		27.0	32.0	32.0	29.0	24.0	21.0				
水 温	(°C)		26.0	30.0	30.0	27.0	19.5	17.0				
流 量	(m <sup>3</sup> /s)											
採取位置コード	01		01	01	01	01	01					
採取水深	(m)		0.1	0.1	0.1	0.1	0.1					
全水深	(m)											
透明度	(m)											
(生活環境項目)												
pH	7.7		7.9	7.7	8.0	7.8	7.6					
DO	(mg/l)		6.5	6.2	6.9	5.7	5.0	4.7				
BOD	(mg/l)		5.9	2.5	2.8	3.6	5.5	6.3				
COD	(mg/l)											
SS	(mg/l)		7	12	38	28	10	12				
大腸菌群数	(MPN/100ml)		4.0E+03	3.5E+05	1.7E+05	5.4E+05	2.4E+05	4.9E+04				
n-ヘキサン抽出物質	(mg/l)											
全窒素	(mg/l)											
全燐	(mg/l)											
(その他)												
透視度	(cm)		>30	>30	18	17	>30	>30				

県地点 番号	地点統一番号			類型	調査 年度	水域名		調査担当機関名						
	県コード	水域 コード	地点 コード			安謝川		中央保健所						
92	47	026	01	C	2008	地点名		分析担当機関名						
(一般項目)														
採取月日	4/23		5/14	6/18	7/9	8/13	9/10	10/22	11/13	12/10	1/15	2/10	3/11	
採取時刻	10:55		10:00	10:50	10:50	11:40	11:15	11:15	11:10	11:45	11:00	11:20	10:45	
天候コード	04		02	02	02	02	02	02	02	02	04	02	02	
気 温	(°C)		24.0	25.0	31.0	31.5	32.5	32.5	31.0	27.0	26.0	17.0	20.5	21.5
水 温	(°C)		23.0	25.0	30.0	30.5	31.0	30.0	28.5	25.0	22.5	16.0	19.5	21.0
流 量	(m <sup>3</sup> /s)													
採取位置コード	01		01	01	01	01	01	01	01	01	01	01	01	
採取水深	(m)		0.1	0.1	0.1	0.1	0.1	0.1	0.1	0.1	0.1	0.1	0.1	
全水深	(m)													
透明度	(m)													
(生活環境項目)														
pH	7.9		7.9	8.1	7.7	8.0	7.3	7.7	7.8	8.0	8.2	7.9	8.0	
DO	(mg/l)		5.0	3.6	4.3	5.1	3.2	3.9	4.1	4.0	4.8	7.5	5.2	4.2
BOD	(mg/l)		1.3	1.6	0.8	3.0	1.3	3.1	0.9	1.3	1.3	1.2	1.5	2.0
COD	(mg/l)													
SS	(mg/l)		6	7	9	4	10	19	5	7	8	5	13	9
大腸菌群数	(MPN/100ml)		2.2E+04	4.6E+03	4.6E+03	9.5E+03	5.4E+04	1.6E+05	1.3E+03	5.4E+04	1.8E+04	2.3E+03	3.5E+04	1.3E+04
n-ヘキサン抽出物質	(mg/l)													
全窒素	(mg/l)													
全燐	(mg/l)													
(その他)														
透視度	(cm)		>30	>30	>30	>30	>30	25	>30	>30	>30	>30	>30	>30



(3)生活環境項目(河川)

県地点 番号	地点統一番号			類型	調査 年度	水域名		調査担当機関名	中央保健所
	県コード	水域 コード	地点 コード			安謝川	地点名		
93	47	026	51	(C)	2008	安謝川	内間橋	調査担当機関名	中央保健所
(一般項目)									
採取月日	4/23	6/18	8/13	10/22	12/10	2/10			
採取時刻	9:10	10:00	10:17	10:20	10:30	10:25			
天候コード	04	02	02	02	02	01			
気 温 (°C)	24.5	31.2	32.0	29.0	22.0	20.0			
水 温 (°C)	22.8	27.5	28.0	26.5	19.5	18.0			
流 量 (m <sup>3</sup> /s)									
採取位置コード	01	01	01	01	01	01			
採取水深 (m)	0.1	0.1	0.1	0.1	0.1	0.1			
全水深 (m)									
透明度 (m)									
(生活環境項目)									
pH	8.1	7.9	8.1	8.1	7.9	7.9			
DO (mg/l)	5.0	4.1	5.3	6.3	5.7	4.3			
BOD (mg/l)	2.7	2.5	3.4	2.5	4.8	6.0			
COD (mg/l)									
SS (mg/l)	3	4	6	5	11	5			
大腸菌群数 (MPN/100ml)	1.3E+05	5.4E+05	9.2E+05	7.9E+04	2.4E+05	7.9E+04			
n-ヘキサン抽出物質 (mg/l)									
全窒素 (mg/l)									
全燐 (mg/l)									
(その他)									
透視度 (cm)	>30	>30	>30	>30	>30	>30			

県地点 番号	地点統一番号			類型	調査 年度	水域名		調査担当機関名	中央保健所
	県コード	水域 コード	地点 コード			安謝川	地点名		
94	47	026	52	(C)	2008	安謝川	末吉新橋	調査担当機関名	中央保健所
(一般項目)									
採取月日	4/23	6/18	8/13	10/22	12/10	2/10			
採取時刻	9:50	9:47	10:05	10:10	10:20	10:10			
天候コード	04	02	02	02	02	02			
気 温 (°C)	24.5	28.0	31.5	29.8	24.5	19.5			
水 温 (°C)	22.5	27.5	29.5	26.0	20.0	18.0			
流 量 (m <sup>3</sup> /s)									
採取位置コード	01	01	01	01	01	01			
採取水深 (m)	0.1	0.1	0.1	0.1	0.1	0.1			
全水深 (m)									
透明度 (m)									
(生活環境項目)									
pH	8.1	8.2	8.5	8.1	8.0	8.5			
DO (mg/l)	8.2	8.0	8.1	8.3	7.6	7.8			
BOD (mg/l)	1.7	0.6	2.2	1.1	1.2	2.1			
COD (mg/l)									
SS (mg/l)	9	8	8	6	7	4			
大腸菌群数 (MPN/100ml)	3.3E+04	7.0E+04	5.4E+05	7.9E+04	1.3E+05	4.9E+04			
n-ヘキサン抽出物質 (mg/l)									
全窒素 (mg/l)									
全燐 (mg/l)									
(その他)									
透視度 (cm)	>30	>30	>30	>30	>30	>30			

県地点 番号	地点統一番号			類型	調査 年度	水域名		調査担当機関名	中央保健所
	県コード	水域 コード	地点 コード			安謝川	地点名		
95	47	026	53	(C)	2008	安謝川	昭和橋	調査担当機関名	中央保健所
(一般項目)									
採取月日	4/23	6/18	8/13	10/22	12/10	2/10			
採取時刻	9:40	9:40	9:50	10:00	10:05	10:00			
天候コード	04	02	02	02	02	02			
気 温 (°C)	22.8	28.0	28.5	28.5	23.2	19.5			
水 温 (°C)	23.0	27.5	28.5	26.5	20.0	17.0			
流 量 (m <sup>3</sup> /s)									
採取位置コード	01	01	01	01	01	01			
採取水深 (m)	0.1	0.1	0.1	0.1	0.1	0.1			
全水深 (m)									
透明度 (m)									
(生活環境項目)									
pH	8.1	8.3	8.5	8.1	7.9	7.9			
DO (mg/l)	9.5	8.3	12	8.0	5.6	5.7			
BOD (mg/l)	4.1	8.4	1.1	1.9	3.9	7.2			
COD (mg/l)									
SS (mg/l)	2	3	1	1	4	3			
大腸菌群数 (MPN/100ml)	2.4E+04	1.6E+06	4.8E+04	7.0E+04	4.9E+04	2.2E+05			
n-ヘキサン抽出物質 (mg/l)									
全窒素 (mg/l)									
全燐 (mg/l)									
(その他)									
透視度 (cm)	>30	>30	>30	>30	>30	>30			

(3)生活環境項目(河川)

県地点 番号	地点統一番号			類型	調査 年度	水域名		報得川			調査担当機関名	南部福祉保健所		
	県コード	水域 コード	地点 コード			地点名		川尻橋				分析担当機関名	南部福祉保健所	
96	47	027	51	(E)	2008									
(一般項目)														
採取月日			5/21	7/17	9/24	11/13	1/14	3/11						
採取時刻			12:18	9:52	10:40	10:49	10:45	10:58						
天候コード			02	04	02	02	04	02						
気 温			(°C)	30.0	30.0	33.0	28.0	15.0	23.0					
水 温			(°C)	26.0	29.5	30.0	24.5	13.0	21.5					
流 量			(m <sup>3</sup> /s)											
採取位置コード			01	01	01	01	01	01						
採取水深			(m)	0.1	0.1	0.1	0.1	0.1						
全水深			(m)											
透明度			(m)											
(生活環境項目)														
pH			7.7	7.8	7.8	7.8	7.6	8.0						
DO			(mg/l)	4.6	3.8	6.0	6.5	7.1	6.8					
BOD			(mg/l)	1.9	2.6	1.3	0.6	1.2	1.2					
COD			(mg/l)											
SS			(mg/l)	31	24	18	9	6	9					
大腸菌群数			(MPN/100ml)	<1.8E+03	4.5E+04	3.3E+04	4.6E+04	1.3E+04	2.2E+04					
n-ヘキサン抽出物質			(mg/l)											
全窒素			(mg/l)											
全燐			(mg/l)											
(その他)														
透視度			(cm)	>30	23	21	>30	>30	>30					

県地点 番号	地点統一番号			類型	調査 年度	水域名		報得川			調査担当機関名	南部福祉保健所			
	県コード	水域 コード	地点 コード			地点名		水位計設置点				分析担当機関名	南部福祉保健所		
97	47	027	01	E	2008										
(一般項目)															
採取月日			4/16	5/21	6/18	7/17	8/13	9/24	10/15	11/13	12/10	1/14	2/12	3/11	
採取時刻			10:15	12:02	10:25	10:09	11:05	10:27	10:02	10:36	10:11	10:34	9:59	10:45	
天候コード			02	02	02	04	02	02	02	02	02	04	02	02	
気 温			(°C)	27.0	27.0	31.5	33.0	32.0	33.5	29.0	27.0	24.5	15.0	22.5	20.5
水 温			(°C)	25.8	24.5	29.5	29.0	29.5	28.5	26.0	23.0	19.5	13.5	22.5	19.5
流 量			(m <sup>3</sup> /s)												
採取位置コード			01	01	01	01	01	01	01	01	01	01	01	01	
採取水深			(m)	0.1	0.1	0.1	0.1	0.1	0.1	0.1	0.1	0.1	0.1	0.1	
全水深			(m)												
透明度			(m)												
(生活環境項目)															
pH			7.7	7.9	7.9	8.0	7.7	7.9	7.9	8.0	7.7	7.6	7.7	8.0	
DO			(mg/l)	6.7	7.5	6.7	4.1	5.3	5.2	6.5	7.6	6.5	7.0	4.7	7.3
BOD			(mg/l)	4.5	2.6	4.3	8.6	4.6	4.3	3.3	3.0	10	15	38	2.3
COD			(mg/l)												
SS			(mg/l)	6	11	25	33	34	91	18	21	21	15	41	11
大腸菌群数			(MPN/100ml)	2.4E+05	7.9E+04	4.0E+04	2.4E+06	1.7E+05	1.3E+05	1.7E+05	7.9E+04	2.8E+05	7.9E+04	3.5E+05	7.0E+04
n-ヘキサン抽出物質			(mg/l)												
全窒素			(mg/l)												
全燐			(mg/l)												
(その他)															
透視度			(cm)	24	>30	>30	14	17	11	>30	>30	18	22	8.5	>30

県地点 番号	地点統一番号			類型	調査 年度	水域名		報得川			調査担当機関名	南部福祉保健所		
	県コード	水域 コード	地点 コード			地点名		西原川合流点				分析担当機関名	南部福祉保健所	
98	47	027	52	(E)	2008									
(一般項目)														
採取月日			5/21	7/17	9/24	11/13	1/14	3/11						
採取時刻			11:12	10:41	10:00	10:08	10:08	10:05						
天候コード			02	04	02	02	04	02						
気 温			(°C)	29.0	30.5	31.5	25.0	15.5	20.5					
水 温			(°C)	22.5	28.5	28.5	23.5	12.5	19.5					
流 量			(m <sup>3</sup> /s)											
採取位置コード			01	01	01	01	01	01						
採取水深			(m)	0.1	0.1	0.1	0.1	0.1						
全水深			(m)											
透明度			(m)											
(生活環境項目)														
pH			7.9	7.9	7.9	8.0	7.6	8.0						
DO			(mg/l)	7.0	2.3	6.4	7.0	4.4	7.2					
BOD			(mg/l)	7.7	9.2	3.6	2.8	13	7.5					
COD			(mg/l)											
SS			(mg/l)	10	22	8	9	11	138					
大腸菌群数			(MPN/100ml)	1.7E+05	2.4E+06	2.8E+05	5.4E+05	7.9E+04	3.5E+05					
n-ヘキサン抽出物質			(mg/l)											
全窒素			(mg/l)											
全燐			(mg/l)											
(その他)														
透視度			(cm)	>30	23	>30	>30	>30	4					

(3)生活環境項目(河川)

県地点 番号	地点統一番号			類型	調査 年度	水域名 牧港川							調査担当機関名	
	県コード	水域 コード	地点 コード			地点名 国道58号線から下流150m							分析担当機関名	
99	47	028	51	(C)	2008								中央保健所	
(一般項目)														
採取月日	5/14	7/9	9/10	11/13	1/15	3/11								
採取時刻	10:25	10:30	10:50	10:50	10:35	10:15								
天候コード	02	02	02	02	04	02								
気 温 (°C)	23.5	32.5	32.0	26.0	15.0	22.5								
水 温 (°C)	23.0	30.5	29.0	24.5	15.5	21.0								
流 量 (m <sup>3</sup> /s)														
採取位置コード	03	03	03	03	03	03								
採取水深 (m)	0.1	0.1	0.1	0.1	0.1	0.1								
全水深 (m)														
透明度 (m)														
(生活環境項目)														
pH	7.9	8.0	7.7	8.2	8.2	8.2								
DO (mg/l)	4.6	6.4	5.0	6.7	8.6	7.9								
BOD (mg/l)	2.6	1.0	1.7	1.0	1.1	0.6								
COD (mg/l)														
SS (mg/l)	2	4	3	3	6	8								
大腸菌群数 (MPN/100ml)	9.2E+04	3.3E+03	4.9E+03	1.6E+05	7.9E+03	3.1E+03								
n-ヘキサン抽出物質 (mg/l)														
全窒素 (mg/l)														
全燐 (mg/l)														
(その他)														
透視度 (cm)	>30	>30	>30	>30	>30	>30								

県地点 番号	地点統一番号			類型	調査 年度	水域名 牧港川							調査担当機関名	
	県コード	水域 コード	地点 コード			地点名 牧港川取水場跡							分析担当機関名	
100	47	028	01	C	2008								中央保健所	
(一般項目)														
採取月日	4/23	5/14	6/18	7/9	8/13	9/10	10/22	11/13	12/10	1/15	2/10	3/11		
採取時刻	10:30	10:40	10:15	10:05	10:40	10:30	10:40	10:30	10:55	10:05	10:45	10:00		
天候コード	04	02	02	02	02	02	02	02	02	02	04	02		
気 温 (°C)	23.5	23.5	30.0	31.5	31.5	31.5	29.5	25.5	23.0	15.0	18.5	22.0		
水 温 (°C)	23.0	22.5	28.0	29.0	28.5	28.0	26.5	23.0	19.2	14.0	18.5	19.0		
流 量 (m <sup>3</sup> /s)														
採取位置コード	03	03	03	03	03	03	03	03	03	03	03	03		
採取水深 (m)	0.1	0.1	0.1	0.1	0.1	0.1	0.1	0.1	0.1	0.1	0.1	0.1		
全水深 (m)														
透明度 (m)														
(生活環境項目)														
pH	8.2	8.4	8.3	8.4	8.4	8.0	8.2	8.4	8.2	8.1	8.1	8.5		
DO (mg/l)	8.3	8.4	7.8	6.9	7.8	6.9	7.9	8.5	8.2	8.3	7.6	8.7		
BOD (mg/l)	5.4	4.4	1.6	5.4	2.0	5.2	1.6	1.6	12	20	21	1.9		
COD (mg/l)														
SS (mg/l)	15	11	9	7	25	4	5	5	3	8	10	8		
大腸菌群数 (MPN/100ml)	1.7E+04	2.1E+04	1.1E+05	1.7E+06	3.3E+04	1.7E+05	1.3E+05	1.3E+05	1.3E+05	3.4E+00	2.4E+05	3.4E+04		
n-ヘキサン抽出物質 (mg/l)														
全窒素 (mg/l)														
全燐 (mg/l)														
(その他)														
透視度 (cm)	>30	>30	>30	>30	>30	>30	>30	>30	>30	>30	>30	>30		

県地点 番号	地点統一番号			類型	調査 年度	水域名 牧港川							調査担当機関名	
	県コード	水域 コード	地点 コード			地点名 陽迎橋下流							分析担当機関名	
101	47	028	52	(C)	2008								中央保健所	
(一般項目)														
採取月日	5/14	7/9	9/10	11/13	1/15	3/11								
採取時刻	11:25	9:40	9:40	9:30	9:40	9:25								
天候コード	02	02	02	02	04	02								
気 温 (°C)	26.0	31.5	30.8	27.0	16.5	22.0								
水 温 (°C)	22.5	30.0	28.5	24.0	13.5	22.0								
流 量 (m <sup>3</sup> /s)														
採取位置コード	01	01	01	01	01	01								
採取水深 (m)	0.1	0.1	0.1	0.1	0.1	0.1								
全水深 (m)														
透明度 (m)														
(生活環境項目)														
pH	7.9	8.0	7.8	7.6	7.7	7.9								
DO (mg/l)	2.9	1.1	2.4	6.9	2.2	6.7								
BOD (mg/l)	60	19	36	4.9	27	7.8								
COD (mg/l)														
SS (mg/l)	18	59	7	2	6	19								
大腸菌群数 (MPN/100ml)	5.4E+06	3.5E+06	1.7E+06	2.2E+05	1.3E+05	4.6E+05								
n-ヘキサン抽出物質 (mg/l)														
全窒素 (mg/l)														
全燐 (mg/l)														
(その他)														
透視度 (cm)	14	6	24	>30	>30	>30								

## (3)生活環境項目(河川)

県地点 番号	地点統一番号			類型	調査 年度	水域名		調査担当機関名												
	県コード	水域 コード	地点 コード			牧港川							中央保健所							
102	47	028	02	C	2008	地点名		宇地泊川取水場跡							分析担当機関名			中央保健所		
(一般項目)																				
採取月日			4/23	5/14	6/18	7/9	8/13	9/10	10/22	11/13	12/10	1/15	2/10	3/11						
採取時刻			10:35	10:55	10:25	10:15	11:00	10:15	10:55	10:20	11:15	10:15	10:55	9:50						
天候コード			04	02	02	02	02	02	02	02	02	04	02	02						
気 温			(°C)	23.0	24.0	28.5	30.5	31.5	30.5	28.0	25.0	24.0	15.0	18.5	19.8					
水 温			(°C)	22.3	21.5	26.3	27.5	28.0	27.3	26.0	23.5	19.5	16.0	19.0	20.0					
流 量			(m <sup>3</sup> /s)																	
採取位置コード			03	03	03	03	03	03	03	03	03	03	03	03						
採取水深			(m)	0.1	0.1	0.1	0.1	0.1	0.1	0.1	0.1	0.1	0.1	0.1						
全水深			(m)																	
透明度			(m)																	
(生活環境項目)																				
pH			8.3	8.6	8.5	8.4	8.5	8.1	8.4	8.5	8.5	8.2	8.5	8.6						
DO			(mg/l)	8.0	9.0	8.1	6.8	7.8	7.4	7.9	8.5	8.7	9.2	8.8	9.0					
BOD			(mg/l)	1.5	1.3	0.8	0.8	1.1	1.7	1.3	1.8	1.4	3.6	1.6	2.1					
COD			(mg/l)																	
SS			(mg/l)	2	1	2	3	3	1	3	2	1	2	2	3					
大腸菌群数			(MPN/100ml)	7.0E+04	1.1E+05	2.7E+04	3.3E+04	4.6E+04	4.9E+04	7.0E+04	3.3E+04	1.7E+04	1.3E+04	7.0E+04	2.7E+04					
n-ヘキサン抽出物質			(mg/l)																	
全窒素			(mg/l)																	
全燐			(mg/l)																	
(その他)																				
透視度			(cm)	>30	>30	>30	>30	>30	>30	>30	>30	>30	>30	>30	>30					

県地点 番号	地点統一番号			類型	調査 年度	水域名		調査担当機関名												
	県コード	水域 コード	地点 コード			牧港川							中央保健所							
103	47	028	53	(C)	2008	地点名		比屋良川橋							分析担当機関名			中央保健所		
(一般項目)																				
採取月日			5/14	7/9	9/10	11/13	1/15	3/11												
採取時刻			11:15	9:50	9:50	9:45	9:50	9:35												
天候コード			02	02	02	02	04	02												
気 温			(°C)	25.0	30.5	32.5	26.0	15.5	22.3											
水 温			(°C)	22.0	28.5	27.7	22.8	13.5	22.0											
流 量			(m <sup>3</sup> /s)																	
採取位置コード			01	01	01	01	01	01												
採取水深			(m)	0.1	0.1	0.1	0.1	0.1												
全水深			(m)																	
透明度			(m)																	
(生活環境項目)																				
pH			8.1	8.1	7.8	8.1	7.9	8.2												
DO			(mg/l)	6.0	3.4	2.6	7.7	6.0	7.8											
BOD			(mg/l)	9.4	11	14	3.4	13	4.7											
COD			(mg/l)																	
SS			(mg/l)	4	9	9	14	8	11											
大腸菌群数			(MPN/100ml)	1.7E+05	1.3E+06	3.5E+06	3.3E+05	8.4E+04	7.9E+05											
n-ヘキサン抽出物質			(mg/l)																	
全窒素			(mg/l)																	
全燐			(mg/l)																	
(その他)																				
透視度			(cm)	>30	>30	>30	>30	>30	>30											

県地点 番号	地点統一番号			類型	調査 年度	水域名		調査担当機関名												
	県コード	水域 コード	地点 コード			辺野喜川							委託							
113	47	029	01	A	2008	地点名		辺野喜橋							分析担当機関名			委託		
(一般項目)																				
採取月日			5/9	6/19	8/18	10/14	12/15	2/9												
採取時刻			15:15	13:10	13:55	12:17	14:30	12:45												
天候コード			02	02	02	02	02	04												
気 温			(°C)	28.4	33.6	33.0	30	19.0	21.9											
水 温			(°C)	23.8	27	27.9	24.2	19.3	20.2											
流 量			(m <sup>3</sup> /s)																	
採取位置コード			01	01	01	01	01	01												
採取水深			(m)	0.1	0.1	0.1	0.1	0.1												
全水深			(m)	0.2	0.1	0.2	0.2	0.2												
透明度			(m)																	
(生活環境項目)																				
pH			7.2	7.2	7.2	7.2	7.3	7.5												
DO			(mg/l)	8.1	8.7	6.4	7.5	8.1	7.8											
BOD			(mg/l)	<0.5	<0.5	<0.5	<0.5	<0.5	<0.5											
COD			(mg/l)																	
SS			(mg/l)	2	1	1	2	<1	<1											
大腸菌群数			(MPN/100ml)	5.4E+03	3.5E+04	3.3E+04	7.9E+03	3.5E+03	1.3E+04											
n-ヘキサン抽出物質			(mg/l)																	
全窒素			(mg/l)																	
全燐			(mg/l)																	
(その他)																				
透視度			(cm)	>50	>50	>50	>50	>50	>50											

(3) 生活環境項目(河川)

県地点 番号	地点統一番号			類型	調査 年度	水域名		辺野喜川	調査担当機関名	委託
	県コード	水域 コード	地点 コード			地点名	水計設置点			
114	47	029	51	(A)	2008					
(一般項目)										
採取月日	5/9		8/18	10/14	2/9					
採取時刻	15:25		14:05	12:30	13:00					
天候コード	02		02	02	04					
気 温 (°C)	28.0		33.7	29.3	22.1					
水 温 (°C)	22.7		28.3	24.1	16.4					
流 量 (m <sup>3</sup> /s)										
採取位置コード	01		01	01	01					
採取水深 (m)	0.1		0.1	0.1	0.1					
全水深 (m)	0.3		0.3	0.3	0.2					
透明度 (m)										
(生活環境項目)										
pH	7.6		7.6	7.5	7.8					
DO (mg/l)	9.0		7.2	8.7	10					
BOD (mg/l)	<0.5		<0.5	1.3	<0.5					
COD (mg/l)										
SS (mg/l)	4		2	1	<1					
大腸菌群数 (MPN/100ml)	1.4E+04		3.3E+04	1.7E+04	2.4E+04					
n-ヘキサン抽出物質 (mg/l)										
全窒素 (mg/l)										
全燐 (mg/l)										
(その他)										
透視度 (cm)	>50		>50	>50	>50					

県地点 番号	地点統一番号			類型	調査 年度	水域名		辺野喜川	調査担当機関名	北部ダム統合管理事務所			
	県コード	水域 コード	地点 コード			地点名	ダム中央				分析担当機関名	北部ダム統合管理事務所	
115	47	029	53	(A)	2008								
(一般項目)													
採取月日	4/24		5/22	6/13	7/10	8/4	9/1	10/6	11/5	12/3	1/8	2/6	3/4
採取時刻	10:20		10:35	11:12	12:09	15:40	11:45	12:45	11:05	11:09	11:36	11:01	11:26
天候コード	02		04	04	02	02	04	02	04	02	04	02	02
気 温 (°C)	22.4		21.6	27.9	27.7	32.5	26.9	29.2	24.5	20.1	16.8	19.5	21.9
水 温 (°C)	21.0		23.3	27.2	31.2	32.9	29.4	28.9	24.3	18.7	15.6	17.7	19.6
流 量 (m <sup>3</sup> /s)													
採取位置コード	11		11	11	11	11	11	11	11	11	11	11	11
採取水深 (m)	0.5		0.5	0.5	0.5	0.5	0.5	0.5	0.5	0.5	0.5	0.5	0.5
全水深 (m)	18.3		18.8	19.1	18.8	18.4	18.8	19.9	18.0	18.0	19.3	14.4	14.2
透明度 (m)	2.6		1.3	2.0	2.4	2.2	1.7	1.9	1.9	1.9	2.5	0.5	1.1
(生活環境項目)													
pH	7.0		7.1	7.1	7.1	7.2	7.3	7.2	6.9	7.0	7.2	7.5	7.5
DO (mg/l)	7.6		7.9	7.9	7.7	8.2	7.3	6.8	6.5	8.2	9.7	10.3	9.6
BOD (mg/l)	1.1		1.1	0.8	0.9	0.8	0.6	0.8	<0.5	0.7	1.1	1.4	2.4
COD (mg/l)	2.5		3.0	2.9	2.7	2.6	3.1	2.9	2.4	2.1	1.8	3.8	6.2
SS (mg/l)	3		4	1	3	2	3	3	3	3	2	9	7
大腸菌群数 (MPN/100ml)	1.4E+02		1.8E+04	1.7E+04	7.0E+03	1.2E+03	9.2E+03	2.4E+03	9.2E+02	3.5E+03	1.7E+03	1.6E+04	1.6E+03
n-ヘキサン抽出物質 (mg/l)													
全窒素 (mg/l)	0.15		0.18	0.16	0.17	0.19	0.23	0.18	0.15	0.16	0.40	0.44	
全燐 (mg/l)	0.010		0.015	0.008	0.010	0.007	0.010	0.009	0.011	0.010	0.008	0.026	0.020
(その他)													
透視度 (cm)													

県地点 番号	地点統一番号			類型	調査 年度	水域名		源河川	調査担当機関名	北部福祉保健所
	県コード	水域 コード	地点 コード			地点名	走川橋			
123	47	031	51	(A)	2008					
(一般項目)										
採取月日	4/9		6/11	8/13	10/15	12/10	2/18			
採取時刻	10:15		9:50	9:32	9:46	9:40	9:30			
天候コード	03		02	02	04	02	04			
気 温 (°C)	26.0		29.8	29.5	28.0	20.9	17.5			
水 温 (°C)	22.6		27.0	29.8	25.7	20.2	18.0			
流 量 (m <sup>3</sup> /s)										
採取位置コード	01		01	01	01	01	01			
採取水深 (m)	0.1		0.1	0.1	0.1	0.1	0.1			
全水深 (m)										
透明度 (m)										
(生活環境項目)										
pH	8.0		8	7.5	7.4	7.9	8.1			
DO (mg/l)	7.0		6.8	4.5	5.9	6.9	7.4			
BOD (mg/l)	0.5		0.7	<0.5	<0.5	0.7	0.5			
COD (mg/l)										
SS (mg/l)	1		3	4	6	1	2			
大腸菌群数 (MPN/100ml)	6.8E+03		2.3E+04	2.2E+04	3.3E+04	3.5E+04	4.5E+04			
n-ヘキサン抽出物質 (mg/l)										
全窒素 (mg/l)										
全燐 (mg/l)										
(その他)										
透視度 (cm)	>30		>30	>30	>30	>30	>30			

(3)生活環境項目(河川)

県地点 番号	地点統一番号			類型	調査 年度	水域名		源河川		調査担当機関名	北部福祉保健所
	県コード	水域 コード	地点 コード			地点名	合流点手前	分析担当機関名	北部福祉保健所		
124	47	031	52	(A)	2008						
(一般項目)											
採取月日	4/9	6/11	8/13	10/15	12/10	2/18					
採取時刻	10:05	10:15	10:00	10:09	10:05	9:50					
天候コード	03	02	02	04	02	04					
気 温 (°C)	25.6	30.5	29.5	27.5	19.5	18.5					
水 温 (°C)	22.5	26.8	28.0	26.0	21.2	17.3					
流 量 (m <sup>3</sup> /s)											
採取位置コード	01	01	01	01	01	01					
採取水深 (m)	0.1	0.1	0.1	0.1	0.1	0.1					
全水深 (m)											
透明度 (m)											
(生活環境項目)											
pH	8.0	8.0	7.1	7.2	7.6	7.7					
DO (mg/l)	7.2	8.2	5.3	7.5	8.0	6.6					
BOD (mg/l)	0.7	<0.5	1.2	1.2	<0.5	0.7					
COD (mg/l)											
SS (mg/l)	<1	3	9	3	<1	<1					
大腸菌群数 (MPN/100ml)	6.4E+04	2.7E+04	2.2E+04	4.9E+04	2.7E+03	2.3E+04					
n-ヘキサン抽出物質 (mg/l)											
全窒素 (mg/l)											
全燐 (mg/l)											
(その他)											
透視度 (cm)	>30	>30	>30	>30	>30	>30					

県地点 番号	地点統一番号			類型	調査 年度	水域名		源河川		調査担当機関名	北部福祉保健所
	県コード	水域 コード	地点 コード			地点名	おおせ橋	分析担当機関名	北部福祉保健所		
125	47	031	53	(A)	2008						
(一般項目)											
採取月日	4/9	6/11	8/13	10/15	12/10	2/18					
採取時刻	9:45	9:57	9:40	9:53	9:45	9:35					
天候コード	03	02	02	04	02	04					
気 温 (°C)	25.2	29.7	28.5	27.8	19.0	18.1					
水 温 (°C)	22.5	26.0	26.0	25.0	18.1	16.0					
流 量 (m <sup>3</sup> /s)											
採取位置コード	01	01	01	01	01	01					
採取水深 (m)	0.1	0.1	0.1	0.1	0.1	0.1					
全水深 (m)											
透明度 (m)											
(生活環境項目)											
pH	7.6	7.9	7.6	7.3	7.9	8.0					
DO (mg/l)	5.9	8.8	6.7	6.9	9.2	9.3					
BOD (mg/l)	0.8	0.8	1.1	1.0	1.1	1.2					
COD (mg/l)											
SS (mg/l)	2	3	13	6	1	2					
大腸菌群数 (MPN/100ml)	1.4E+04	1.3E+05	2.7E+04	2.3E+04	1.6E+05	4.9E+04					
n-ヘキサン抽出物質 (mg/l)											
全窒素 (mg/l)											
全燐 (mg/l)											
(その他)											
透視度 (cm)	>30	>30	>30	>30	>30	>30					

県地点 番号	地点統一番号			類型	調査 年度	水域名		源河川		調査担当機関名	北部福祉保健所
	県コード	水域 コード	地点 コード			地点名	取水場	分析担当機関名	北部福祉保健所		
126	47	031	01	A	2008						
(一般項目)											
採取月日	4/9	6/11	8/13	10/15	12/10	2/18					
採取時刻	9:55	10:05	9:50	10:02	9:55	9:40					
天候コード	03	02	02	04	02	04					
気 温 (°C)	25.2	30.5	29.5	28.5	19.5	18.1					
水 温 (°C)	21.0	25.0	25.0	24.0	19.5	18.1					
流 量 (m <sup>3</sup> /s)											
採取位置コード	01	01	01	01	01	01					
採取水深 (m)	0.1	0.1	0.1	0.1	0.1	0.1					
全水深 (m)											
透明度 (m)											
(生活環境項目)											
pH	7.6	7.7	7.4	7.4	7.6	7.7					
DO (mg/l)	6.5	6.6	5.5	4.9	7.1	7.5					
BOD (mg/l)	<0.5	<0.5	<0.5	<0.5	<0.5	<0.5					
COD (mg/l)											
SS (mg/l)	<1	<1	2	<1	<1	<1					
大腸菌群数 (MPN/100ml)	2.0E+03	3.3E+04	7.8E+03	7.8E+03	7.9E+03	1.1E+04					
n-ヘキサン抽出物質 (mg/l)											
全窒素 (mg/l)											
全燐 (mg/l)											
(その他)											
透視度 (cm)	>30	>30	>30	>30	>30	>30					

(3)生活環境項目(河川)

県地点 番号	地点統一番号			類型	調査 年度	水域名		調査担当機関名	北部福祉保健所
	県コード	水域 コード	地点 コード			平南川	地点名		
127	47	032	01	A	2008	アザ力橋下流30m		分析担当機関名	北部福祉保健所
(一般項目)									
採取月日	4/9	6/11	8/13	10/15	12/10	2/18			
採取時刻	11:00	10:30	10:13	10:21	10:20	10:05			
天候コード	03	02	02	04	02	04			
気 温 (°C)	26.0	29.8	29.0	27.8	21.5	16.5			
水 温 (°C)	21.2	24.5	25.5	23.5	17.0	16.0			
流 量 (m <sup>3</sup> /s)									
採取位置コード	01	01	01	01	01	01			
採取水深 (m)	0.1	0.1	0.1	0.1	0.1	0.1			
全水深 (m)									
透明度 (m)									
(生活環境項目)									
pH	8.0	7.8	7.8	7.7	7.8	7.4			
DO (mg/l)	8.2	8.0	7.5	7.5	8.6	6.8			
BOD (mg/l)	0.5	<0.5	0.8	<0.5	0.7	<0.5			
COD (mg/l)									
SS (mg/l)	5	3	20	3	5	<1			
大腸菌群数 (MPN/100ml)	4.0E+03	2.7E+04	3.3E+04	1.3E+04	9.2E+04	4.5E+03			
n-ヘキサン抽出物質 (mg/l)									
全窒素 (mg/l)									
全燐 (mg/l)									
(その他)									
透視度 (cm)	>30	>30	24	>30	>30	>30			

県地点 番号	地点統一番号			類型	調査 年度	水域名		調査担当機関名	北部福祉保健所
	県コード	水域 コード	地点 コード			平南川	地点名		
128	47	032	51	(A)	2008	水源地下流200m		分析担当機関名	北部福祉保健所
(一般項目)									
採取月日	4/9	6/11	8/13	10/15	12/10	2/18			
採取時刻	11:10	10:45	10:30	10:30	10:35	10:15			
天候コード	03	02	02	04	02	04			
気 温 (°C)	25.6	30.0	28.2	27.2	18.9	16.5			
水 温 (°C)	20.0	24.0	24.2	23.0	16.2	14.8			
流 量 (m <sup>3</sup> /s)									
採取位置コード	01	01	01	01	01	01			
採取水深 (m)	0.1	0.1	0.1	0.1	0.1	0.1			
全水深 (m)									
透明度 (m)									
(生活環境項目)									
pH	7.8	7.7	7.3	7.4	7.5	7.7			
DO (mg/l)	8.2	7.9	7.5	8.1	9.0	9.3			
BOD (mg/l)	0.8	<0.5	<0.5	<0.5	<0.5	0.5			
COD (mg/l)									
SS (mg/l)	<1	1	1	1	<1	<1			
大腸菌群数 (MPN/100ml)	4.5E+03	1.7E+04	2.3E+04	1.7E+04	7.9E+03	<1.8+03			
n-ヘキサン抽出物質 (mg/l)									
全窒素 (mg/l)									
全燐 (mg/l)									
(その他)									
透視度 (cm)	>30	>30	>30	>30	>30	>30			

県地点 番号	地点統一番号			類型	調査 年度	水域名		調査担当機関名	北部福祉保健所
	県コード	水域 コード	地点 コード			大保川	地点名		
129	47	033	01	A	2008	田港橋		分析担当機関名	北部福祉保健所
(一般項目)									
採取月日	4/9	6/11	8/13	10/15	12/10	2/18			
採取時刻	10:30	11:00	10:45	10:48	10:55	10:35			
天候コード	03	03	02	02	02	04			
気 温 (°C)	25.2	29.8	29.2	28.8	21.2	18.1			
水 温 (°C)	22.0	27.5	28.0	25.5	18.5	16.7			
流 量 (m <sup>3</sup> /s)									
採取位置コード	01	01	01	01	01	01			
採取水深 (m)	0.1	0.1	0.1	0.1	0.1	0.1			
全水深 (m)									
透明度 (m)									
(生活環境項目)									
pH	7.7	7.8	7.4	7.4	7.8	7.6			
DO (mg/l)	6.2	7.1	5.7	7.3	8.7	5.9			
BOD (mg/l)	0.6	0.8	0.5	0.7	0.5	0.6			
COD (mg/l)									
SS (mg/l)	2	9	17	4	5	2			
大腸菌群数 (MPN/100ml)	4.5E+03	3.3E+04	4.9E+04	2.3E+04	1.6E+05	<1.8+03			
n-ヘキサン抽出物質 (mg/l)									
全窒素 (mg/l)									
全燐 (mg/l)									
(その他)									
透視度 (cm)	>30	>30	>30	>30	>30	>30			

(3)生活環境項目(河川)

県地点 番号	地点統一番号			類型	調査 年度	水域名 大保川							調査担当機関名	
	県コード	水域 コード	地点 コード			地点名 大工又橋							分析担当機関名	
130	47	033	51	(A)	2008								北部福祉保健所	
(一般項目)														
採取月日	4/9		6/11		8/13		10/15		12/10		2/18			
採取時刻	10:40		11:00		10:50		10:55		11:00		10:40			
天候コード	03		02		02		02		02		04			
気 温 (°C)	24.8		29.8		29.2		28.8		21.2		18.6			
水 温 (°C)	20.5		25.0		26.5		24.0		16.5		17.2			
流 量 (m <sup>3</sup> /s)														
採取位置コード	01		01		01		01		01		01			
採取水深 (m)	0.1		0.1		0.1		0.1		0.1		0.1			
全水深 (m)														
透明度 (m)														
(生活環境項目)														
pH	7.8		7.9		8.2		7.7		7.7		7.5			
DO (mg/l)	7.9		7.6		7.2		7.2		8.5		6.9			
BOD (mg/l)	<0.5		0.5		0.8		0.6		0.9		0.6			
COD (mg/l)														
SS (mg/l)	2		5		14		14		4		4			
大腸菌群数 (MPN/100ml)	4.0E+03		3.1E+04		2.6E+04		2.2E+04		1.3E+04		6.1E+03			
n-ヘキサン抽出物質 (mg/l)														
全窒素 (mg/l)														
全燐 (mg/l)														
(その他)														
透視度 (cm)	>30		>30		>30		30		>30		>30			

県地点 番号	地点統一番号			類型	調査 年度	水域名 宮良川							調査担当機関名	
	県コード	水域 コード	地点 コード			地点名 宮良橋							分析担当機関名	
131	47	034	51	(A)	2008								八重山福祉保健所	
(一般項目)														
採取月日	5/21		7/9		9/3		11/19		1/14		3/4			
採取時刻	15:03		12:10		11:52		11:58		11:46		11:40			
天候コード	02		02		04		04		04		04			
気 温 (°C)	29.0		32.5		30.3		25.0		20.8		27.0			
水 温 (°C)	26.5		31.0		27.8		22.6		18.1		22.6			
流 量 (m <sup>3</sup> /s)														
採取位置コード	01		01		01		01		01		01			
採取水深 (m)	0.2		0.2		0.2		0.2		0.2		0.2			
全水深 (m)														
透明度 (m)														
(生活環境項目)														
pH	7.5		7.8		7.9		7.8		7.9		7.8			
DO (mg/l)	6.4		4.3		4.0		6.8		7.2		6.0			
BOD (mg/l)	<0.5		<0.5		<0.5		<0.5		<0.5		<0.5			
COD (mg/l)														
SS (mg/l)	13		6		11		4		3		6			
大腸菌群数 (MPN/100ml)	3.3E+04		2.3E+03		2.3E+03		2.3E+03		7.9E+03		4.0E+02			
n-ヘキサン抽出物質 (mg/l)														
全窒素 (mg/l)														
全燐 (mg/l)														
(その他)														
透視度 (cm)	>30		>30		>30		>30		>30		>30			

県地点 番号	地点統一番号			類型	調査 年度	水域名 宮良川							調査担当機関名	
	県コード	水域 コード	地点 コード			地点名 平喜名橋							分析担当機関名	
132	47	034	01	A	2008								八重山福祉保健所	
(一般項目)														
採取月日	4/23		5/21		6/4		7/9		8/6		9/3		10/15	
採取時刻	9:14		14:46		11:10		11:46		10:31		11:39		10:46	
天候コード	04		02		04		02		04		03		04	
気 温 (°C)	24.8		26.0		27.5		33.5		32.3		30.2		30.8	
水 温 (°C)	23.5		25.5		26.0		30.5		29.8		27.9		26.0	
流 量 (m <sup>3</sup> /s)														
採取位置コード	01		01		01		01		01		01		01	
採取水深 (m)	0.2		0.2		0.2		0.2		0.2		0.2		0.2	
全水深 (m)														
透明度 (m)														
(生活環境項目)														
pH	7.3		7.4		7.7		7.6		7.9		7.8		7.9	
DO (mg/l)	7.1		7.2		7.3		9.2		5.5		4.6		6.0	
BOD (mg/l)	1.1		0.8		0.6		0.8		0.6		<0.5		<0.5	
COD (mg/l)														
SS (mg/l)	16		9		6		6		7		10		8	
大腸菌群数 (MPN/100ml)	2.4E+04		2.8E+04		4.9E+04		1.3E+04		1.7E+04		7.9E+03		2.2E+04	
n-ヘキサン抽出物質 (mg/l)														
全窒素 (mg/l)														
全燐 (mg/l)														
(その他)														
透視度 (cm)	>30		>30		>30		>30		>30		>30		>30	



## (3)生活環境項目(河川)

県地点 番号	地点統一番号			類型	調査 年度	水域名			宮良川	調査担当機関名	八重山福祉保健所
	県コード	水域 コード	地点 コード			地点名					
133	47	034	52	(A)	2008						
(一般項目)											
採取月日		5/21	7/9	9/3	11/19	1/14	3/4				
採取時刻		14:28	11:17	11:12	11:31	11:08	11:14				
天候コード		02	02	04	04	04	04				
気 温 (°C)		26.0	35.5	28.2	22.0	15.2	24.8				
水 温 (°C)		25.2	30.2	27.8	21.6	14.9	20.8				
流 量 (m <sup>3</sup> /s)											
採取位置コード		01	01	01	01	01	01				
採取水深 (m)		0.2	0.2	0.2	0.2	0.2	0.2				
全水深 (m)											
透明度 (m)											
(生活環境項目)											
pH		7.6	7.7	7.9	7.7	7.5	7.8				
DO (mg/l)		7.9	9.1	6.9	8.3	9.5	7.9				
BOD (mg/l)		0.5	<0.5	0.6	0.7	0.7	<0.5				
COD (mg/l)											
SS (mg/l)		10	8	5	13	5	10				
大腸菌群数 (MPN/100ml)		7.9E+04	4.9E+04	1.7E+04	1.3E+04	2.7E+03	3.3E+03				
n-ヘキサン抽出物質 (mg/l)											
全窒素 (mg/l)											
全燐 (mg/l)											
(その他)											
透視度 (cm)		>30	>30	>30	>30	>30	>30				

県地点 番号	地点統一番号			類型	調査 年度	水域名			宮良川	調査担当機関名	八重山福祉保健所
	県コード	水域 コード	地点 コード			地点名					
134	47	034	53	(A)	2008						
(一般項目)											
採取月日		5/21	7/9	9/3	11/19	1/14	3/4				
採取時刻		14:10	11:34	11:27	11:19	10:59	10:58				
天候コード		02	02	04	04	04	04				
気 温 (°C)		30.5	33.5	28.8	22.8	20.0	23.2				
水 温 (°C)		24.0	27.0	25.3	21.5	16.3	20.4				
流 量 (m <sup>3</sup> /s)											
採取位置コード		01	01	01	01	01	01				
採取水深 (m)		0.2	0.2	0.2	0.2	0.2	0.2				
全水深 (m)											
透明度 (m)											
(生活環境項目)											
pH		7.9	7.5	7.9	7.9	7.3	7.7				
DO (mg/l)		8.2	7.3	7.2	8.5	9.6	8.2				
BOD (mg/l)		<0.5	<0.5	<0.5	0.5	<0.5	<0.5				
COD (mg/l)											
SS (mg/l)		3	1	5	6	2	8				
大腸菌群数 (MPN/100ml)		7.9E+04	7.0E+04	7.9E+03	4.6E+04	1.3E+04	1.3E+04				
n-ヘキサン抽出物質 (mg/l)											
全窒素 (mg/l)											
全燐 (mg/l)											
(その他)											
透視度 (cm)		>30	>30	>30	>30	>30	>30				

県地点 番号	地点統一番号			類型	調査 年度	水域名			名蔵川	調査担当機関名	八重山福祉保健所
	県コード	水域 コード	地点 コード			地点名					
135	47	035	51	(A)	2008						
(一般項目)											
採取月日		4/23	6/4	8/6	10/15	12/3	2/4				
採取時刻		10:10	11:48	11:21	10:11	10:26	10:45				
天候コード		04	04	02	03	02	02				
気 温 (°C)		24.0	27.8	33.5	30.0	26.5	24.6				
水 温 (°C)		24.0	26.1	30.0	26.5	21.8	19.8				
流 量 (m <sup>3</sup> /s)											
採取位置コード		01	01	01	01	01	01				
採取水深 (m)		0.2	0.2	0.2	0.2	0.2	0.2				
全水深 (m)											
透明度 (m)											
(生活環境項目)											
pH		8.1	7.7	8.0	7.8	8.6	8.4				
DO (mg/l)		6.4	6.1	6.3	5.3	7.2	7.6				
BOD (mg/l)		<0.5	0.5	<0.5	0.5	<0.5	<0.5				
COD (mg/l)											
SS (mg/l)		7	14	1	9	4	3				
大腸菌群数 (MPN/100ml)		1.1E+04	7.9E+04	<1.8E+02	7.9E+03	<1.8E+02	2.0E+02				
n-ヘキサン抽出物質 (mg/l)											
全窒素 (mg/l)											
全燐 (mg/l)											
(その他)											
透視度 (cm)		>30	>30	>30	>30	>30	>30				

(3)生活環境項目(河川)

県地点 番号	地点統一番号			類型	調査 年度	水域名	名蔵川						調査担当機関名	八重山福祉保健所	
	県コード	水域 コード	地点 コード			地点名	石糖取水場前						分析担当機関名	八重山福祉保健所	
136	47	035	01	A	2008										
(一般項目)															
採取月日	4/23		5/21	6/4	7/9	8/6	9/3	10/15	11/19	12/3	1/14	2/4	3/4		
採取時刻	9:40		9:20	11:32	9:15	10:55	9:17	10:24	11:00	10:40	10:39	10:59	10:44		
天候コード	04		02	04	02	02	04	03	04	02	04	02	04		
気 温	(°C)		26.5	28.5	26.5	35.5	33.0	29.0	31.0	21.8	26.2	17.8	24.8	24.1	
水 温	(°C)		23.5	22.5	26.0	28.8	29.0	27.3	25.8	21.2	20.2	14.5	18.6	20.6	
流 量	(m <sup>3</sup> /s)														
採取位置コード	01		01	01	01	01	01	01	01	01	01	01	01		
採取水深	(m)		0.2	0.2	0.2	0.2	0.2	0.2	0.2	0.2	0.2	0.2	0.2		
全水深	(m)														
透明度	(m)														
(生活環境項目)															
pH	7.5		7.7	7.5	7.4	7.7	7.6	8.0	7.4	7.6	7.6	8.0	7.8		
DO	(mg/l)		6.2	6.7	6.3	4.7	5.2	2.9	5.8	7.1	6.9	8.6	6.5	6.8	
BOD	(mg/l)		0.6	<0.5	0.6	0.7	1.0	1.0	0.5	<0.5	0.7	0.8	<0.5	0.5	
COD	(mg/l)														
SS	(mg/l)		7	4	3	4	7	8	7	7	7	6	6	12	
大腸菌群数	(MPN/100ml)		1.4E+04	1.3E+04	1.3E+04	4.9E+04	7.0E+03	7.0E+03	1.4E+04	7.9E+04	2.4E+05	4.9E+04	1.4E+03	1.7E+03	
n-ヘキサン抽出物質	(mg/l)														
全窒素	(mg/l)														
全燐	(mg/l)														
(その他)															
透視度	(cm)		>30	>30	>30	>30	>30	>30	>30	>30	>30	>30	>30	>30	

県地点 番号	地点統一番号			類型	調査 年度	水域名	雄樋川						調査担当機関名	南部福祉保健所	
	県コード	水域 コード	地点 コード			地点名	堀川橋						分析担当機関名	南部福祉保健所	
137	47	036	51	(D)	2008										
(一般項目)															
採取月日	5/21		7/17	9/24	11/13	1/14	3/11								
採取時刻	10:25		11:00	9:43	9:53	9:48	9:47								
天候コード	02		04	02	02	04	02								
気 温	(°C)		27.0	31.5	33.5	26.5	14.0	22.0							
水 温	(°C)		24.5	29.5	29.0	25.0	19.0	20.5							
流 量	(m <sup>3</sup> /s)														
採取位置コード	01		01	01	01	01	01								
採取水深	(m)		0.1	0.1	0.1	0.1	0.1								
全水深	(m)														
透明度	(m)														
(生活環境項目)															
pH	7.7		7.6	7.7	7.9	7.8	7.8								
DO	(mg/l)		6.7	6.4	4.7	6.1	6.7	5.7							
BOD	(mg/l)		2.0	5.0	0.8	0.5	0.8	1.8							
COD	(mg/l)														
SS	(mg/l)		26	32	11	6	5	6							
大腸菌群数	(MPN/100ml)		1.7E+04	4.9E+05	6.1E+03	2.3E+04	2.0E+03	4.8E+04							
n-ヘキサン抽出物質	(mg/l)														
全窒素	(mg/l)														
全燐	(mg/l)														
(その他)															
透視度	(cm)		>30	18.5	>30	>30	>30	>30							

県地点 番号	地点統一番号			類型	調査 年度	水域名	雄樋川						調査担当機関名	南部福祉保健所	
	県コード	水域 コード	地点 コード			地点名	前川						分析担当機関名	南部福祉保健所	
138	47	036	01	D	2008										
(一般項目)															
採取月日	4/16		5/21	6/18	7/17	8/13	9/24	10/15	11/13	12/10	1/14	2/12	3/11		
採取時刻	9:28		10:15	9:50	11:10	10:02	9:35	9:30	9:45	10:32	9:40	10:21	9:40		
天候コード	02		02	02	04	02	02	02	02	02	04	02	02		
気 温	(°C)		25.0	25.0	32.0	31.0	33.0	31.0	28.0	25.0	22.0	14.5	21.0	21.5	
水 温	(°C)		24.8	22.5	27.0	27.5	27.5	27.5	25.5	23.0	19.5	15.5	19.5	20.0	
流 量	(m <sup>3</sup> /s)														
採取位置コード	01		01	01	01	01	01	01	01	01	01	01	01		
採取水深	(m)		0.1	0.1	0.1	0.1	0.1	0.1	0.1	0.1	0.1	0.1	0.1		
全水深	(m)														
透明度	(m)														
(生活環境項目)															
pH	7.7		7.8	7.8	7.8	7.5	7.9	7.8	8.1	7.7	7.5	7.6	7.9		
DO	(mg/l)		9.1	4.2	5.5	3.3	4.6	6.2	5.7	6.9	6.4	4.2	5.6	6.4	
BOD	(mg/l)		2.9	3.5	2.6	2.7	2.1	1.3	1.3	<0.5	0.8	2.3	1.8	4.1	
COD	(mg/l)														
SS	(mg/l)		1	4	6	9	10	10	10	5	4	4	4	4	
大腸菌群数	(MPN/100ml)		1.7E+04	1.1E+04	2.7E+04	3.5E+06	7.9E+04	2.7E+04	7.9E+04	3.3E+04	1.7E+04	2.1E+04	2.6E+04	7.9E+04	
n-ヘキサン抽出物質	(mg/l)														
全窒素	(mg/l)														
全燐	(mg/l)														
(その他)															
透視度	(cm)		>30	>30	>30	>30	>30	>30	>30	>30	>30	>30	>30	>30	

(3)生活環境項目(河川)

県地点 番号	地点統一番号			類型	調査 年度	水域名				雄樋川	調査担当機関名															
	県コード	水域 コード	地点 コード			地点名					石川橋				南部福祉保健所											
139	47	036	02	D	2008	地点名				石川橋				分析担当機関名				南部福祉保健所								
(一般項目)																										
採取月日	4/16		5/21		6/18		7/17		8/13		9/24		10/15		11/13		12/10		1/14		2/12		3/11			
採取時刻	9:40		10:00		9:35		11:32		9:50		9:25		9:20		9:35		10:43		9:29		9:20		9:30			
天候コード	02		02		02		04		02		02		02		02		02		04		02		02			
気 温	(°C)		26.0		25.0		30.0		31.0		30.5		30.0		28.0		24.5		23.5		13.0		19.0		21.5	
水 温	(°C)		24.5		23.5		29.5		29.0		25.0		27.0		25.5		24.0		18.5		12.5		22.0		19.0	
流 量	(m <sup>3</sup> /s)																									
採取位置コード	01		01		01		01		01		01		01		01		01		01		01		01			
採取水深	(m)		0.1		0.1		0.1		0.1		0.1		0.1		0.1		0.1		0.1		0.1		0.1			
全水深	(m)																									
透明度	(m)																									
(生活環境項目)																										
pH	7.6		7.9		7.9		7.8		7.6		8.0		7.9		8.0		7.8		7.6		7.8		8.0			
DO	(mg/l)		5.9		6.3		5.1		3.6		4.5		6.9		5.8		7.8		5.9		6.5		5.0		8.1	
BOD	(mg/l)		1.8		14		3.3		6.8		4.0		1.3		2.3		1.0		2.0		3.7		2.3		1.7	
COD	(mg/l)																									
SS	(mg/l)		1		15		28		12		9		11		22		15		7		2		4		3	
大腸菌群数	(MPN/100ml)		3.3E+04		2.2E+05		2.1E+04		3.5E+06		1.4E+05		1.3E+05		3.3E+04		2.7E+04		1.7E+04		1.3E+04		2.3E+04		3.3E+04	
n-ヘキサン抽出物質	(mg/l)																									
全窒素	(mg/l)																									
全磷	(mg/l)																									
(その他)																										
透視度	(cm)		>30		29		>30		>30		>30		>30		26		>30		>30		>30		>30			

(4)生活環境項目(海域)

県地点 番号	地点統一番号			類型	調査 年度	水域名	中城湾				調査担当機関名	南部福祉保健所			
	県コード	水域 コード	地点 コード			地点名	兼久地先					分析担当機関名	南部福祉保健所		
11-イ	47	601	51	(A)	2008	地点名	兼久地先						南部福祉保健所		
(一般項目)															
採取月日	5/27		6/24		8/19		10/28		12/16		2/24				
採取時刻	11:47		11:50		12:08		11:24		11:32		11:20				
天候コード	02		02		02		03		04		02				
気 温 (°C)	30.1		30.0		31.0		26.5		20.0		26.0				
水 温 (°C)	26.6		26.8		30.0		26.0		20.5		21.5				
流 量 (m³/s)															
採取位置コード	11		11		11		11		11		11				
採取水深 (m)	0.2		0.2		0.2		0.2		0.2		0.2				
全水深 (m)	5.0		6.0		5.0		3.0		6.0		3.0				
透明度 (m)	2.9		3.8		2.5		1.5		3.5		>3.0				
(生活環境項目)															
pH	8.0		8.1		8.3		8.1		8.0		8.1				
DO (mg/l)	6.7		7.7		7.9		6.8		8.7		8.0				
BOD (mg/l)															
COD (mg/l)	<0.5		<0.5		3.8		1.2		1.0		<0.5				
SS (mg/l)															
大腸菌群数 (MPN/100ml)	3.3E+01		2.3E+01		3.3E+01		7.9E+01		4.6E+01		2.3E+01				
n-ヘキサン抽出物質 (mg/l)	<0.5		<0.5		<0.5		<0.5		<0.5		<0.5				
全窒素 (mg/l)															
全燐 (mg/l)															
(その他)															
透視度 (cm)															

県地点 番号	地点統一番号			類型	調査 年度	水域名	中城湾				調査担当機関名	南部福祉保健所			
	県コード	水域 コード	地点 コード			地点名	当添海岸					分析担当機関名	南部福祉保健所 衛生環境研究所		
11-ロ	47	601	01	A	2008	地点名	当添海岸						南部福祉保健所 衛生環境研究所		
(一般項目)															
採取月日	5/27		6/24		8/19		10/28		12/16		2/24				
採取時刻	12:06		12:05		12:25		11:42		11:47		11:40				
天候コード	02		02		02		03		04		02				
気 温 (°C)	28.5		32.0		35.0		28.0		20.0		28.0				
水 温 (°C)	29.0		29.0		30.0		26.5		20.5		21.0				
流 量 (m³/s)															
採取位置コード	11		11		11		11		11		11				
採取水深 (m)	0.2		0.2		0.2		0.2		0.2		0.2				
全水深 (m)	1.0		1.0		1.0		1.0		1.0		1.0				
透明度 (m)	>1.0		>1.0		>1.0		>1.0		>1.0		>1.0				
(生活環境項目)															
pH	8.1		8.2		8.2		8.1		8.0		8.2				
DO (mg/l)	7.8		9.3		7.7		7.3		8.7		8.4				
BOD (mg/l)															
COD (mg/l)	1.6		2.8		3.4		2.0		1.4		1.6				
SS (mg/l)															
大腸菌群数 (MPN/100ml)	3.3E+01		3.3E+01		2.3E+01		2.3E+01		2.3E+01		2.3E+01				
n-ヘキサン抽出物質 (mg/l)	<0.5		<0.5		<0.5		<0.5		<0.5		<0.5				
全窒素 (mg/l)			0.16						0.06						
全燐 (mg/l)			0.009						0.012						
(その他)															
透視度 (cm)															

県地点 番号	地点統一番号			類型	調査 年度	水域名	中城湾				調査担当機関名	南部福祉保健所			
	県コード	水域 コード	地点 コード			地点名	与那原海岸					分析担当機関名	南部福祉保健所		
12-イ	47	601	59	(A)	2008	地点名	与那原海岸						南部福祉保健所		
(一般項目)															
採取月日	5/27		6/24		8/19		10/28		12/16		2/24				
採取時刻	11:37		11:40		11:58		11:15		11:22		11:12				
天候コード	02		02		02		03		04		02				
気 温 (°C)	30.2		29.0		31.0		26.5		20.0		25.5				
水 温 (°C)	26.4		26.9		30.0		27.0		21.5		21.0				
流 量 (m³/s)															
採取位置コード	11		11		11		11		11		11				
採取水深 (m)	0.2		0.2		0.2		0.2		0.2		0.2				
全水深 (m)	9.0		10.0		8.0		8.0		9.0		8.0				
透明度 (m)	>9.0		8.0		4.4		3.9		8.4		7.3				
(生活環境項目)															
pH	8.1		8.0		8.2		8.1		8.0		8.2				
DO (mg/l)	6.9		7.5		6.8		6.9		7.9		7.8				
BOD (mg/l)															
COD (mg/l)	1.2		<0.5		1.2		0.8		1.2		0.8				
SS (mg/l)															
大腸菌群数 (MPN/100ml)	2.3E+01		3.3E+01		4.6E+01		1.3E+02		2.3E+01		1.3E+02				
n-ヘキサン抽出物質 (mg/l)	<0.5		<0.5		<0.5		<0.5		<0.5		<0.5				
全窒素 (mg/l)															
全燐 (mg/l)															
(その他)															
透視度 (cm)															

(4)生活環境項目(海域)

県地点 番号	地点統一番号			類型	調査 年度	水域名	中城湾			調査担当機関名	南部福祉保健所		
	県コード	水域 コード	地点 コード			地点名	湾内1				分析担当機関名	南部福祉保健所	
12-口	47	601	52	(A)	2008								
(一般項目)													
採取月日				5/27	6/24	8/19	10/28	12/16	2/24				
採取時刻				11:26	11:29	11:47	11:05	11:12	11:02				
天候コード				02	02	02	03	04	02				
気 温				(°C)	29.2	29.5	31.0	26.5	20.0	26.0			
水 温				(°C)	25.7	26.9	30.0	27.5	22.0	21.0			
流 量				(m³/s)									
採取位置コード				11	11	11	11	11	11				
採取水深				(m)	0.2	0.2	0.2	0.2	0.2	0.2			
全水深				(m)	15	16	15.0	15	16	15			
透明度				(m)	12	12.5	10.0	6.5	12	9.0			
(生活環境項目)													
pH					8.0	8.0	8.4	8.1	8.0	8.1			
DO				(mg/l)	6.9	8.6	7.3	7.0	7.7	8.1			
BOD				(mg/l)									
COD				(mg/l)	<0.5	<0.5	0.6	0.8	1.2	<0.5			
SS				(mg/l)									
大腸菌群数				(MPN/100ml)	2.3E+01	2.3E+01	1.3E+01	2.3E+01	2.3E+01	2.3E+01			
n-ヘキサン抽出物質				(mg/l)	<0.5	<0.5	<0.5	<0.5	<0.5	<0.5			
全窒素				(mg/l)									
全燐				(mg/l)									
(その他)													
透視度				(cm)									

県地点 番号	地点統一番号			類型	調査 年度	水域名	中城湾			調査担当機関名	南部福祉保健所		
	県コード	水域 コード	地点 コード			地点名	湾内2				分析担当機関名	南部福祉保健所 衛生環境研究所	
13	47	601	02	A	2008								
(一般項目)													
採取月日				5/27	6/24	8/19	10/28	12/16	2/24				
採取時刻				10:00	10:00	9:47	9:43	9:50	9:44				
天候コード				02	02	02	03	02	02				
気 温				(°C)	32.4	28.5	30.5	25.0	20.5	24.5			
水 温				(°C)	27.3	28.0	30.5	27.0	22.5	21.0			
流 量				(m³/s)									
採取位置コード				11	11	11	11	11	11				
採取水深				(m)	0.2	0.2	0.2	0.2	0.2	0.2			
全水深				(m)	11.0	10.0	12.0	9.0	13.0	10.0			
透明度				(m)	>11.0	11	>12.0	>9.0	>13.0	>10.0			
(生活環境項目)													
pH					8.0	8.1	8.4	8.1	8.0	8.1			
DO				(mg/l)	6.7	8.1	6.5	6.7	7.7	7.8			
BOD				(mg/l)									
COD				(mg/l)	<0.5	<0.5	1.0	1.0	1.8	<0.5			
SS				(mg/l)									
大腸菌群数				(MPN/100ml)	2.3E+01	2.3E+01	2.3E+01	2.3E+01	4.6E+01	2.3E+01			
n-ヘキサン抽出物質				(mg/l)	<0.5	<0.5	<0.5	<0.5	<0.5	<0.5			
全窒素				(mg/l)		0.13			0.08				
全燐				(mg/l)		0.007			0.010				
(その他)													
透視度				(cm)									

県地点 番号	地点統一番号			類型	調査 年度	水域名	中城湾			調査担当機関名	南部福祉保健所		
	県コード	水域 コード	地点 コード			地点名	泡瀬地先				分析担当機関名	南部福祉保健所	
14	47	601	57	(A)	2008								
(一般項目)													
採取月日				5/27	6/24	8/19	10/28	12/16	2/24				
採取時刻				10:24	10:26	10:47	10:02	10:10	10:03				
天候コード				02	02	02	03	04	02				
気 温				(°C)	32.0	29.0	31.0	25.0	20.5	26.0			
水 温				(°C)	27.1	29.7	31.0	27.0	22.0	21.5			
流 量				(m³/s)									
採取位置コード				11	11	11	11	11	11				
採取水深				(m)	0.2	0.2	0.2	0.2	0.2	0.2			
全水深				(m)	9.0	10.0	10.0	9.0	10.0	10.0			
透明度				(m)	>9.0	6.5	5.6	5.0	6.3	4.4			
(生活環境項目)													
pH					8.1	8.1	8.4	8.1	8.0	8.2			
DO				(mg/l)	6.9	7.6	8.3	6.7	7.5	8.2			
BOD				(mg/l)									
COD				(mg/l)	1.2	<0.5	1.0	0.8	0.8	<0.5			
SS				(mg/l)									
大腸菌群数				(MPN/100ml)	2.3E+01	2.3E+01	4.9E+01	2.3E+01	3.1E+01	2.3E+01			
n-ヘキサン抽出物質				(mg/l)	<0.5	<0.5	<0.5	<0.5	<0.5	<0.5			
全窒素				(mg/l)									
全燐				(mg/l)									
(その他)													
透視度				(cm)									

(4)生活環境項目(海域)

県地点 番号	地点統一番号			類型	調査 年度	水域名		中城湾	調査担当機関名	南部福祉保健所
	県コード	水域 コード	地点 コード			地点名	湾内3			
15	47	601	03	A	2008					
(一般項目)										
採取月日				5/27	6/24	8/19	10/28	12/16	2/24	
採取時刻				11:10	11:10	11:30	10:45	10:53	10:46	
天候コード				02	02	02	03	04	02	
気温	(°C)			31.9	30.0	30.0	26.5	20.5	24.0	
水温	(°C)			25.6	27.5	30.0	27.5	22.5	21.5	
流量	(m <sup>3</sup> /s)									
採取位置コード				11	11	11	11	11	11	
採取水深	(m)			0.2	0.2	0.2	0.2	0.2	0.2	
全水深	(m)			20.0	19.0	18.0	20.0	20.0	19.0	
透明度	(m)			15.7	11.4	15.0	8.5	14.0	13.8	
(生活環境項目)										
pH				8.0	8.0	8.4	8.1	8.0	8.1	
DO	(mg/l)			7.1	7.7	8.0	7.0	7.6	7.5	
BOD	(mg/l)									
COD	(mg/l)			<0.5	<0.5	0.6	0.6	0.6	0.8	
SS	(mg/l)									
大腸菌群数	(MPN/100ml)			2.3E+01	2.3E+01	4.9E+01	2.3E+01	1.3E+01	2.3E+01	
n-ヘキサノ抽出物質	(mg/l)			<0.5	<0.5	<0.5	<0.5	<0.5	<0.5	
全窒素	(mg/l)				<0.05			0.09		
全燐	(mg/l)				0.007			0.010		
(その他)										
透視度	(cm)									

県地点 番号	地点統一番号			類型	調査 年度	水域名		与勝海域	調査担当機関名	中部福祉保健所
	県コード	水域 コード	地点 コード			地点名	埋立地西海岸			
16	47	602	01	A	2008					
(一般項目)										
採取月日				5/28	6/18	8/20	10/21	12/9	2/3	
採取時刻				13:15	11:25	11:14	11:30	10:10	11:29	
天候コード				02	02	02	02	04	02	
気温	(°C)			29.5	30.0	30.8	28.0	23.7	21.5	
水温	(°C)			25.4	27.5	29.5	28.0	22.5	21.0	
流量	(m <sup>3</sup> /s)									
採取位置コード				11	11	11	11	11	11	
採取水深	(m)			0.5	0.5	0.5	0.5	0.5	0.5	
全水深	(m)			7.8	6.1	7.1	6.9	6.7	6.8	
透明度	(m)			>7.8	>6.1	>7.1	>6.9	6.0	>6.8	
(生活環境項目)										
pH				8.2	8.0	8.2	8.1	8.2	8.2	
DO	(mg/l)			6.9	7.1	6.5	6.4	7.2	7.2	
BOD	(mg/l)									
COD	(mg/l)			<0.5	1.0	1.2	<0.5	<0.5	0.8	
SS	(mg/l)									
大腸菌群数	(MPN/100ml)			7.8E+00	2.3E+01	2.0E+00	2.3E+01	2.3E+01	2.3E+01	
n-ヘキサノ抽出物質	(mg/l)			<0.5	<0.5	<0.5	<0.5	<0.5	<0.5	
全窒素	(mg/l)									
全燐	(mg/l)									
(その他)										
透視度	(cm)									

県地点 番号	地点統一番号			類型	調査 年度	水域名		与勝海域	調査担当機関名	中部福祉保健所
	県コード	水域 コード	地点 コード			地点名	伊計島西海岸			
17	47	602	54	(A)	2008					
(一般項目)										
採取月日				6/18	8/20	10/21	2/3			
採取時刻				11:00	10:48	11:05	11:03			
天候コード				02	02	02	02			
気温	(°C)			30.3	30.8	27.8	23.0			
水温	(°C)			27.5	30.0	28.0	21.1			
流量	(m <sup>3</sup> /s)									
採取位置コード				11	11	11	11			
採取水深	(m)			0.5	0.5	0.5	0.5			
全水深	(m)			7.5	8.3	8.0	7.9			
透明度	(m)			>7.5	>8.3	>8.0	>7.9			
(生活環境項目)										
pH				8.2	8.2	8.2	8.2			
DO	(mg/l)			7.3	6.6	6.7	7.3			
BOD	(mg/l)									
COD	(mg/l)			1.2	1.0	<0.5	<0.5			
SS	(mg/l)									
大腸菌群数	(MPN/100ml)			1.3E+01	2.0E+00	2.3E+01	4.5E+00			
n-ヘキサノ抽出物質	(mg/l)			<0.5	<0.5	<0.5	<0.5			
全窒素	(mg/l)									
全燐	(mg/l)									
(その他)										
透視度	(cm)									

(4)生活環境項目(海域)

県地点 番号	地点統一番号			類型	調査 年度	水域名 与勝海域				調査担当機関名	中部福祉保健所
	県コード	水域 コード	地点 コード			地点名 伊計島東海域					
18	47	602	53	(A)	2008						
(一般項目)											
採取月日		6/18	8/20	10/21	2/3						
採取時刻		10:40	10:35	10:55	10:46						
天候コード		02	02	02	02						
気 温 (°C)		30.0	31.0	28.1	22.4						
水 温 (°C)		28.0	30.2	28.0	21.3						
流 量 (m <sup>3</sup> /s)											
採取位置コード		11	11	11	11						
採取水深 (m)		0.5	0.5	0.5	0.5						
全水深 (m)		10.5	11.5	11.8	11.0						
透明度 (m)		>10.5	>11.5	>11.8	>11.0						
(生活環境項目)											
pH		8.2	8.2	8.2	8.2						
DO (mg/l)		7.0	6.8	6.9	7.6						
BOD (mg/l)											
COD (mg/l)		1.6	0.6	<0.5	<0.5						
SS (mg/l)											
大腸菌群数 (MPN/100ml)		2.3E+01	4.5E+00	2.3E+01	2.3E+01						
n-ヘキサノ抽出物質 (mg/l)		<0.5	<0.5	<0.5	<0.5						
全窒素 (mg/l)											
全燐 (mg/l)											
(その他)											
透視度 (cm)											

県地点 番号	地点統一番号			類型	調査 年度	水域名 与勝海域				調査担当機関名	中部福祉保健所
	県コード	水域 コード	地点 コード			地点名 宮城島東海域					
19-イ	47	602	52	(A)	2008						
(一般項目)											
採取月日		6/18	8/20	10/21	2/3						
採取時刻		10:25	10:15	10:30	10:25						
天候コード		02	02	02	02						
気 温 (°C)		29.5	32.0	28.2	22.0						
水 温 (°C)		28.5	30.5	27.2	21.0						
流 量 (m <sup>3</sup> /s)											
採取位置コード		11	11	11	11						
採取水深 (m)		0.5	0.5	0.5	0.5						
全水深 (m)		15.0	16.5	15.8	15.5						
透明度 (m)		>15.0	8.0	10.0	>15.5						
(生活環境項目)											
pH		8.2	8.2	8.2	8.2						
DO (mg/l)		7.1	6.2	6.7	7.3						
BOD (mg/l)											
COD (mg/l)		1.2	0.6	0.8	0.6						
SS (mg/l)											
大腸菌群数 (MPN/100ml)		4.5E+00	<1.8	3.3E+01	2.3E+01						
n-ヘキサノ抽出物質 (mg/l)		<0.5	<0.5	<0.5	<0.5						
全窒素 (mg/l)											
全燐 (mg/l)											
(その他)											
透視度 (cm)											

県地点 番号	地点統一番号			類型	調査 年度	水域名 与勝海域				調査担当機関名	中部福祉保健所
	県コード	水域 コード	地点 コード			地点名 浜比嘉島西海域					
19-ロ	47	602	55	(A)	2008						
(一般項目)											
採取月日		6/18	8/20	10/21	2/3						
採取時刻		10:00	9:55	10:05	10:00						
天候コード		02	02	10	02						
気 温 (°C)		31.0	30.5	28.0	23.5						
水 温 (°C)		29.0	30.5	27.5	20.5						
流 量 (m <sup>3</sup> /s)											
採取位置コード		11	11	11	11						
採取水深 (m)		0.5	0.5	0.5	0.5						
全水深 (m)		9.8	10.5	9.5	9.8						
透明度 (m)		>9.8	>10.5	6.5	9.0						
(生活環境項目)											
pH		8.2	8.2	8.2	8.3						
DO (mg/l)		6.3	6.2	6.5	7.4						
BOD (mg/l)											
COD (mg/l)		0.8	1.8	1.1	<0.5						
SS (mg/l)											
大腸菌群数 (MPN/100ml)		2.3E+01	<1.8	2.3E+01	3.3E+01						
n-ヘキサノ抽出物質 (mg/l)		<0.5	<0.5	<0.5	<0.5						
全窒素 (mg/l)											
全燐 (mg/l)											
(その他)											
透視度 (cm)											

## (4)生活環境項目(海域)

県地点 番号	地点統一番号			類型	調査 年度	水域名		金武湾	調査担当機関名	中部福祉保健所
	県コード	水域 コード	地点 コード			地点名				
20-1	47	603	58	(A)	2008	海巾道路西海域			分析担当機関名	中部福祉保健所 衛生環境研究所
(一般項目)										
採取月日		5/28	7/15	9/24	12/9	1/20	2/24			
採取時刻		12:40	13:05	12:40	12:30	12:37	12:45			
天候コード		02	02	02	04	02	02			
気 温 (°C)		29.0	30.5	30.0	22.1	23.0	26.0			
水 温 (°C)		25.8	30.0	29.5	23.2	21.8	22.0			
流 量 (m <sup>3</sup> /s)										
採取位置コード		11	11	11	11	11	11			
採取水深 (m)		0.5	0.5	0.5	0.5	0.5	0.5			
全水深 (m)		5.7	4.9	4.7	5.0	5.1	4.7			
透明度 (m)		>5.7	>4.9	>4.7	>5.0	>5.1	>4.7			
(生活環境項目)										
pH		8.1	8.2	8.0	8.2	8.1	8.2			
DO (mg/l)		7.1	5.4	6.5	7.3	7.3	7.5			
BOD (mg/l)										
COD (mg/l)		1.1	<0.5	<0.5	0.8	1.6	0.5			
SS (mg/l)										
大腸菌群数 (MPN/100ml)		1.3E+02	<1.8	2.3E+01	2.3E+01	3.3E+01	2.3E+01			
n-ヘキサン抽出物質 (mg/l)		<0.5	<0.5	<0.5	<0.5	<0.5	<0.5			
全窒素 (mg/l)		0.11	0.09	0.06	0.08	0.13	0.11			
全燐 (mg/l)		0.009	0.009	0.010	0.010	0.011	0.010			
(その他)										
透視度 (cm)										

県地点 番号	地点統一番号			類型	調査 年度	水域名		金武湾	調査担当機関名	中部福祉保健所
	県コード	水域 コード	地点 コード			地点名				
20-2	47	603	01	A	2008	天願川河口地先			分析担当機関名	中部福祉保健所 衛生環境研究所
(一般項目)										
採取月日		5/28	7/15	9/24	12/9	1/20	2/24			
採取時刻		12:15	12:30	12:15	12:15	12:15	12:25			
天候コード		02	02	02	04	02	02			
気 温 (°C)		29.0	31.5	30.0	22.2	21.8	26.4			
水 温 (°C)		26.4	30.3	30.5	23.0	21.0	21.7			
流 量 (m <sup>3</sup> /s)										
採取位置コード		11	11	11	11	11	11			
採取水深 (m)		0.5	0.5	0.5	0.5	0.5	0.5			
全水深 (m)		8.8	7.9	7.6	7.9	8.1	7.1			
透明度 (m)		>8.8	5.0	>7.6	6.0	>8.1	6.0			
(生活環境項目)										
pH		8.2	8.2	8.1	8.1	8.2	8.2			
DO (mg/l)		7.3	6.4	6.3	7.2	7.7	7.8			
BOD (mg/l)										
COD (mg/l)		0.9	<0.5	<0.5	0.8	0.8	0.9			
SS (mg/l)										
大腸菌群数 (MPN/100ml)		2.7E+01	2.0E+00	2.2E+01	2.3E+01	2.3E+01	4.9E+01			
n-ヘキサン抽出物質 (mg/l)		<0.5	<0.5	<0.5	<0.5	<0.5	<0.5			
全窒素 (mg/l)		0.10	0.11	0.20	0.08	0.12	0.11			
全燐 (mg/l)		0.010	0.009	0.024	0.011	0.012	0.010			
(その他)										
透視度 (cm)										

県地点 番号	地点統一番号			類型	調査 年度	水域名		金武湾	調査担当機関名	中部福祉保健所
	県コード	水域 コード	地点 コード			地点名				
21-1	47	603	61	(A)	2008	石川市下水道終末処理場前海域			分析担当機関名	中部福祉保健所 衛生環境研究所
(一般項目)										
採取月日		5/28	7/15	9/24	12/9	1/20	2/24			
採取時刻		11:45	12:00	11:45	11:48	11:44	11:50			
天候コード		02	02	02	04	02	02			
気 温 (°C)		30.0	31.2	31.0	22.0	21.5	25.9			
水 温 (°C)		26.3	30.5	30.4	22.8	21.5	21.5			
流 量 (m <sup>3</sup> /s)										
採取位置コード		11	11	11	11	11	11			
採取水深 (m)		0.5	0.5	0.5	0.5	0.5	0.5			
全水深 (m)		7.8	7.3	7.3	6.1	7.4	7.0			
透明度 (m)		>7.8	>7.3	>7.3	>6.1	>7.4	>7.0			
(生活環境項目)										
pH		8.2	8.2	8.1	8.2	8.2	8.2			
DO (mg/l)		6.9	6.5	6.5	7.6	7.5	7.6			
BOD (mg/l)										
COD (mg/l)		<0.5	<0.5	<0.5	0.6	0.6	0.7			
SS (mg/l)										
大腸菌群数 (MPN/100ml)		1.7E+01	<1.8	2.3E+01	2.3E+01	3.3E+01	2.3E+01			
n-ヘキサン抽出物質 (mg/l)		<0.5	<0.5	<0.5	<0.5	<0.5	<0.5			
全窒素 (mg/l)		0.09	0.13	0.09	0.07	0.12	0.13			
全燐 (mg/l)		0.008	0.008	0.010	0.010	0.012	0.010			
(その他)										
透視度 (cm)										



(4)生活環境項目(海域)

県地点 番号	地点統一番号			類型	調査 年度	水域名		金武湾	調査担当機関名	中部福祉保健所
	県コード	水域 コード	地点 コード			地点名				
21-口	47	603	02	A	2008	石川ビーチ沖			分析担当機関名	中部福祉保健所 衛生環境研究所
(一般項目)										
採取月日	5/28		7/15	9/24	12/9	1/20	2/24			
採取時刻	11:40		11:50	11:35	11:40	11:38	11:45			
天候コード	02		02	02	04	02	02			
気 温 (°C)	29.0		31.2	31.0	21.6	22.0	26.2			
水 温 (°C)	26.8		30.9	30.2	22.7	21.4	21.7			
流 量 (m <sup>3</sup> /s)										
採取位置コード	11		11	11	11	11	11			
採取水深 (m)	0.5		0.5	0.5	0.5	0.5	0.5			
全水深 (m)	5.8		4.9	4.9	4.8	5.2	4.6			
透明度 (m)	>5.8		>4.9	>4.9	>4.8	>5.2	>4.6			
(生活環境項目)										
pH	8.2		8.2	8.0	8.2	8.2	8.2			
DO (mg/l)	7.2		6.4	6.1	7.3	7.6	7.8			
BOD (mg/l)										
COD (mg/l)	1.1		<0.5	<0.5	0.6	1.0	0.8			
SS (mg/l)										
大腸菌群数 (MPN/100ml)	4.6E+01		4.5E+00	2.3E+01	7.9E+01	4.9E+01	3.3E+01			
n-ヘキサン抽出物質 (mg/l)	<0.5		<0.5	<0.5	<0.5	<0.5	<0.5			
全窒素 (mg/l)	0.17		0.11	0.12	0.08	0.13	0.12			
全燐 (mg/l)	0.015		0.009	0.012	0.01	0.011	0.012			
(その他)										
透視度 (cm)										

県地点 番号	地点統一番号			類型	調査 年度	水域名		金武湾	調査担当機関名	中部福祉保健所
	県コード	水域 コード	地点 コード			地点名				
22	47	603	54	(A)	2008	伊芸海岸			分析担当機関名	中部福祉保健所 衛生環境研究所
(一般項目)										
採取月日	5/28		7/15	9/24	12/9	1/20	2/24			
採取時刻	11:15		11:30	11:15	11:20	11:16	11:20			
天候コード	02		02	02	04	02	02			
気 温 (°C)	29.0		30.3	30.6	22.3	21.0	25.0			
水 温 (°C)	27.0		30.9	30.0	23.2	21.7	21.8			
流 量 (m <sup>3</sup> /s)										
採取位置コード	11		11	11	11	11	11			
採取水深 (m)	0.5		0.5	0.5	0.5	0.5	0.5			
全水深 (m)	7.8		7.3	7.5	7.4	7.9	7.1			
透明度 (m)	>7.8		>7.3	>7.5	>7.4	>7.9	>7.1			
(生活環境項目)										
pH	8.2		8.2	8.1	8.2	8.2	8.2			
DO (mg/l)	7.0		6.3	6.3	7.2	7.8	7.5			
BOD (mg/l)										
COD (mg/l)	0.7		<0.5	<0.5	0.6	1.2	0.7			
SS (mg/l)										
大腸菌群数 (MPN/100ml)	4.6E+01		4.5E+00	2.3E+01	2.3E+01	2.3E+01	2.3E+01			
n-ヘキサン抽出物質 (mg/l)	<0.5		<0.5	<0.5	<0.5	<0.5	<0.5			
全窒素 (mg/l)	0.10		0.06	0.07	0.07	0.12	0.11			
全燐 (mg/l)	0.008		0.008	0.011	0.01	0.01	0.009			
(その他)										
透視度 (cm)										

県地点 番号	地点統一番号			類型	調査 年度	水域名		金武湾	調査担当機関名	中部福祉保健所
	県コード	水域 コード	地点 コード			地点名				
23	47	603	56	(A)	2008	湾中央部			分析担当機関名	中部福祉保健所 衛生環境研究所
(一般項目)										
採取月日	5/28		7/15	9/24	12/9	1/20	2/24			
採取時刻	10:50		11:05	10:55	10:55	10:55	10:55			
天候コード	02		02	02	04	02	02			
気 温 (°C)	27.8		30.2	30.8	23.2	20.0	25.0			
水 温 (°C)	26.2		30.1	29.5	23.4	22.0	21.6			
流 量 (m <sup>3</sup> /s)										
採取位置コード	11		11	11	11	11	11			
採取水深 (m)	0.5		0.5	0.5	0.5	0.5	0.5			
全水深 (m)	30.5		29.9	30.1	29.6	30.6	30.1			
透明度 (m)	14.8		18.0	17.6	>29.6	>20	>20			
(生活環境項目)										
pH	8.2		8.2	8.1	8.2	8.2	8.3			
DO (mg/l)	7.1		6.5	6.7	7.3	7.7	7.6			
BOD (mg/l)										
COD (mg/l)	<0.5		<0.5	<0.5	0.6	1.2	0.7			
SS (mg/l)										
大腸菌群数 (MPN/100ml)	4.9E+01		<1.8	4.5E+01	2.3E+01	2.3E+01	7.8E+00			
n-ヘキサン抽出物質 (mg/l)	<0.5		<0.5	<0.5	<0.5	<0.5	<0.5			
全窒素 (mg/l)	0.16		0.09	0.10	0.07	0.11	0.11			
全燐 (mg/l)	0.010		0.007	0.01	0.01	0.011	0.009			
(その他)										
透視度 (cm)										

(4)生活環境項目(海域)

県地点 番号	地点統一番号			類型	調査 年度	水域名		金武湾	調査担当機関名	中部福祉保健所
	県コード	水域 コード	地点 コード			地点名				
24	47	603	03	A	2008					
(一般項目)										
採取月日		5/28	7/15	9/24	12/9	1/20	2/24			
採取時刻		10:25	10:33	10:30	10:35	10:30	10:25			
天候コード		02	02	02	04	02	02			
気 温 (°C)		28.5	30.8	30.8	23.8	20.0	24.0			
水 温 (°C)		26.2	29.8	29.5	23.6	22.0	21.9			
流 量 (m <sup>3</sup> /s)										
採取位置コード		11	11	11	11	11	11			
採取水深 (m)		0.5	0.5	0.5	0.5	0.5	0.5			
全水深 (m)		52.3	53.0	52.0	51.0	52.5	52.1			
透明度 (m)		17.0	14.0	21.5	13.0	>20	>20			
(生活環境項目)										
pH		8.2	8.2	8.1	8.2	8.2	8.3			
DO (mg/l)		7.1	6.7	6.5	7.1	7.6	7.5			
BOD (mg/l)										
COD (mg/l)		<0.5	<0.5	<0.5	<0.5	0.8	0.6			
SS (mg/l)										
大腸菌群数 (MPN/100ml)		6.1E+00	<1.8	3.3E+01	7.8E+00	3.3E+01	<1.8			
n-ヘキサン抽出物質 (mg/l)		<0.5	<0.5	<0.5	<0.5	<0.5	<0.5			
全窒素 (mg/l)		0.10	0.10	0.07	0.07	0.12	0.11			
全燐 (mg/l)		0.010	0.007	0.009	0.010	0.010	0.010			
(その他)										
透視度 (cm)										

県地点 番号	地点統一番号			類型	調査 年度	水域名		那覇港海域	調査担当機関名	中央保健所
	県コード	水域 コード	地点 コード			地点名				
31	47	604	01	A	2008					
(一般項目)										
採取月日		4/28	6/17	8/19	10/27	12/8	2/12			
採取時刻		10:15	9:50	10:00	9:50	10:00	9:50			
天候コード		04	02	02	04	04	02			
気 温 (°C)		24.0	31.0	30.5	25.5	20.5	22.0			
水 温 (°C)		22.9	27.5	29.0	27.0	22.5	21.5			
流 量 (m <sup>3</sup> /s)										
採取位置コード		11	11	11	11	11	11			
採取水深 (m)		0.5	0.5	0.5	0.5	0.5	0.5			
全水深 (m)		25.8	27.0	26.0	23.8	26.4	26.0			
透明度 (m)		8.2	8.0	11.0	8.0	9.0	16.0			
(生活環境項目)										
pH		8.1	8.1	8.2	8.0	8.2	8.2			
DO (mg/l)		7.2	6.5	6.7	5.7	5.8	7.2			
BOD (mg/l)										
COD (mg/l)		0.5	1.6	0.5	0.5	0.5	0.5			
SS (mg/l)										
大腸菌群数 (MPN/100ml)		2.3E+01	1.3E+02	1.7E+01	2.3E+01	1.1E+01	2.3E+01			
n-ヘキサン抽出物質 (mg/l)		<0.5	<0.5	<0.5	<0.5	<0.5	<0.5			
全窒素 (mg/l)				0.16		0.09				
全燐 (mg/l)				0.012		0.011				
(その他)										
透視度 (cm)										

県地点 番号	地点統一番号			類型	調査 年度	水域名		那覇港海域	調査担当機関名	中央保健所
	県コード	水域 コード	地点 コード			地点名				
32-イ	47	604	54	(A)	2008					
(一般項目)										
採取月日		4/28	6/17	8/19	10/27	12/8	2/12			
採取時刻		10:10	9:45	9:50	9:45	9:55	9:42			
天候コード		04	02	02	04	04	02			
気 温 (°C)		24.0	29.5	30.5	25.5	20.0	22.0			
水 温 (°C)		23.3	28.0	29.0	27.5	22.0	21.5			
流 量 (m <sup>3</sup> /s)										
採取位置コード		11	11	11	11	11	11			
採取水深 (m)		0.5	0.5	0.5	0.5	0.5	0.5			
全水深 (m)		11.4	11.0	11.0	11.0	10.7	12.6			
透明度 (m)		6.2	2.0	7.0	2.0	3.0	9.0			
(生活環境項目)										
pH		8.0	8.2	8.1	8.0	8.1	8.2			
DO (mg/l)		6.9	6.4	6.5	6.4	6.9	7.3			
BOD (mg/l)										
COD (mg/l)		0.8	3.6	1.8	2.4	1.6	0.5			
SS (mg/l)										
大腸菌群数 (MPN/100ml)		7.9E+02	3.3E+02	1.7E+02	2.3E+02	7.9E+02	3.5E+03			
n-ヘキサン抽出物質 (mg/l)		<0.5	<0.5	<0.5	<0.5	<0.5	<0.5			
全窒素 (mg/l)				0.34		0.38				
全燐 (mg/l)				0.024		0.051				
(その他)										
透視度 (cm)										

(4)生活環境項目(海域)

県地点 番号	地点統一番号			類型	調査 年度	水域名				調査担当機関名			
	県コード	水域 コード	地点 コード			那覇港海域				中央保健所			
33	47	604	02	A	2008	地点名				分析担当機関名			
那覇港内													
中央保健所 衛生環境研究所													
(一般項目)													
採取月日	4/28	5/27	6/17	7/15	8/19	9/24	10/27	11/21	12/8	1/20	2/12	3/17	
採取時刻	10:05	10:10	9:40	10:35	9:45	10:30	9:35	10:00	9:45	10/06	9:35	10:10	
天候コード	04	04	02	02	02	02	04	02	04	02	02	02	
気温 (°C)	23.3	29.0	31.5	30.0	30.5	31.5	25.5	22.5	20.3	21.0	22.0	20.5	
水温 (°C)	22.9	26.5	28.0	30.0	29.3	29.0	27.0	22.5	20.0	21.5	21.5	21.5	
流量 (m <sup>3</sup> /s)													
採取位置コード	11	11	11	11	11	11	11	11	11	11	11	11	
採取水深 (m)	0.5	0.5	0.5	0.5	0.5	0.5	0.5	0.5	0.5	0.5	0.5	0.5	
全水深 (m)	9.0	9.7	9.0	9	9.4	8.6	9.5	7.2	8.2	10.2	9.1	8.4	
透明度 (m)	1.7	1.5	1.0	0.5	5.0	1.0	0.7	1.0	1.0	1.0	1.5	1.9	
(生活環境項目)													
pH	8.2	8.1	8.2	8.1	8.2	7.9	8.0	8.0	8.1	8.2	8.3	8.3	
DO (mg/l)	7.0	6.6	5.2	4.6	6.2	5.3	5.6	6.6	6.2	6.9	7.2	6.8	
BOD (mg/l)													
COD (mg/l)	0.5	2.2	2.0	1.2	0.8	2.2	0.5	0.6	0.6	1.0	0.5	0.8	
SS (mg/l)													
大腸菌群数 (MPN/100ml)	6.8E+02	3.3E+03	4.6E+03	1.1E+04	2.0E+02	7.9E+03	7.9E+03	4.9E+03	4.9E+03	3.3E+03	2.2E+02	6.8E+01	
n-ヘキサ抽出物質 (mg/l)	<0.5	<0.5	<0.5	<0.5	<0.5	<0.5	<0.5	<0.5	<0.5	<0.5	<0.5	<0.5	
全窒素 (mg/l)					0.17				1.1				
全燐 (mg/l)					0.026				0.15				
(その他)													
透視度 (cm)													

県地点 番号	地点統一番号			類型	調査 年度	水域名				調査担当機関名			
	県コード	水域 コード	地点 コード			那覇港海域				中央保健所			
34	47	604	03	A	2008	地点名				分析担当機関名			
那覇新港入口													
中央保健所 衛生環境研究所													
(一般項目)													
採取月日	4/28	5/27	6/17	7/15	8/19	9/24	10/27	11/21	12/8	1/20	2/12	3/17	
採取時刻	10:30	10:20	10:10	10:07	10:10	10:46	10:00	10:13	10:10	10:20	9:56	10:20	
天候コード	04	04	02	02	02	02	16	02	04	02	02	02	
気温 (°C)	23.7	29.0	29.5	30.0	31.0	31.5	24.0	22.5	20.0	21.0	22.0	21.5	
水温 (°C)	22.9	25.5	28.0	29.5	29.5	29.0	27.0	23.5	22.5	22.0	21.5	21.5	
流量 (m <sup>3</sup> /s)													
採取位置コード	11	11	11	11	11	11	11	11	11	11	11	11	
採取水深 (m)	0.5	0.5	0.5	0.5	0.5	0.5	0.5	0.5	0.5	0.5	0.5	0.5	
全水深 (m)	14.0	14.0	12.7	13.0	15.0	13.0	13.2	13.7	13.6	14.2	14.1	14.2	
透明度 (m)	5.7	4.1	3.0	5.0	4.0	5.0	4.0	5.0	7.0	5.0	9.0	5.9	
(生活環境項目)													
pH	8.2	8.2	8.3	8.3	8.0	8.0	8.0	8.2	8.3	8.3	8.3	8.3	
DO (mg/l)	7.5	7.1	6.7	6.8	6.6	6.6	6.6	7.3	7.7	7.5	7.5	7.6	
BOD (mg/l)													
COD (mg/l)	0.5	1.0	1.4	0.8	0.5	2.0	0.5	0.5	0.5	0.5	0.5	0.8	
SS (mg/l)													
大腸菌群数 (MPN/100ml)	2.3E+01	1.7E+02	3.5E+02	3.3E+01	2.3E+01	3.3E+01	2.3E+01	2.3E+01	6.4E+01	2.3E+01	4.9E+01	7.8E+00	
n-ヘキサ抽出物質 (mg/l)	<0.5	<0.5	<0.5	<0.5	<0.5	<0.5	<0.5	<0.5	<0.5	<0.5	<0.5	<0.5	
全窒素 (mg/l)					0.11				0.11				
全燐 (mg/l)					0.012				0.015				
(その他)													
透視度 (cm)													

県地点 番号	地点統一番号			類型	調査 年度	水域名				調査担当機関名			
	県コード	水域 コード	地点 コード			那覇港海域				中央保健所			
35	47	604	04	A	2008	地点名				分析担当機関名			
泊港内													
中央保健所 衛生環境研究所													
(一般項目)													
採取月日	4/28	5/27	6/17	7/15	8/19	9/24	10/27	11/21	12/8	1/20	2/12	3/17	
採取時刻	10:35	10:30	10:15	10:18	10:20	9:15	10:10	10:20	10:20	10:27	10:10	9:30	
天候コード	04	04	02	02	02	02	06	02	04	02	02	02	
気温 (°C)	24.7	29.0	30.5	30.0	31.0	31.5	23.5	22.5	21.0	21.0	22.0	21.5	
水温 (°C)	22.7	26.0	28.0	29.5	29.5	29.0	27.2	23.0	22.0	20.5	21.5	22.0	
流量 (m <sup>3</sup> /s)													
採取位置コード	11	11	11	11	11	11	11	11	11	11	11	11	
採取水深 (m)	0.5	0.5	0.5	0.5	0.5	0.5	0.5	0.5	0.5	0.5	0.5	0.5	
全水深 (m)	7.2	9.0	9.0	7.0	9.0	8.2	8.5	8.0	8.1	8.3	7.6	8.5	
透明度 (m)	1.2	2.6	1.5	1.5	2.0	2.5	2.0	2.0	1.5	1.0	3.0	2.3	
(生活環境項目)													
pH	8.2	8.1	8.2	8.2	8.2	8.0	8.0	8.2	8.2	8.3	8.2	8.3	
DO (mg/l)	7.3	5.4	6.0	5.3	5.8	5.3	5.4	7.0	6.8	7.1	7.2	6.9	
BOD (mg/l)													
COD (mg/l)	0.5	2.8	1.4	2.0	2.6	0.5	2.8	0.6	0.5	0.6	0.8	1.2	
SS (mg/l)													
大腸菌群数 (MPN/100ml)	2.0E+02	3.5E+04	9.2E+03	1.1E+04	3.5E+03	1.1E+03	3.3E+03	7.8E+02	4.9E+02	7.8E+01	9.5E+02	4.9E+02	
n-ヘキサ抽出物質 (mg/l)	<0.5	<0.5	<0.5	<0.5	<0.5	<0.5	<0.5	<0.5	<0.5	<0.5	<0.5	<0.5	
全窒素 (mg/l)					0.20				0.17				
全燐 (mg/l)					0.032				0.024				
(その他)													
透視度 (cm)													

(4)生活環境項目(海域)

県地点 番号	地点統一番号			類型	調査 年度	水域名			那覇港海域	調査担当機関名	中央保健所	
	県コード	水域 コード	地点 コード			地点名						自謝加瀬東
36	47	604	05	A	2008							
(一般項目)												
採取月日	5/27		7/15		9/24		11/21		1/20		3/17	
採取時刻	9:55		9:55		10:05		9:48		9:52		9:55	
天候コード	04		02		02		02		02		02	
気 温 (°C)	27		31		31.5		22.5		21		21.5	
水 温 (°C)	25.5		29.5		29		24		22		22.0	
流 量 (m <sup>3</sup> /s)												
採取位置コード	11		11		11		11		11		11	
採取水深 (m)	0.5		0.5		0.5		0.5		0.5		0.5	
全水深 (m)	24.0		21.0		22.2		21.5		23.5		25.1	
透明度 (m)	10.5		7.0		13.0		11.0		15.0		21.0	
(生活環境項目)												
pH	8.2		8.3		8.0		8.2		8.3		8.3	
DO (mg/l)	7.1		6.6		6.6		7.6		7.2		7.2	
BOD (mg/l)												
COD (mg/l)	1.0		0.6		0.5		0.5		0.5		0.6	
SS (mg/l)												
大腸菌群数 (MPN/100ml)	2.2E+02		4.9E+01		2.3E+01		2.3E+01		2.3E+01		2.3E+01	
n-ヘキサン抽出物質 (mg/l)	<0.5		<0.5		<0.5		<0.5		<0.5		<0.5	
全窒素 (mg/l)					0.14				0.18			
全燐 (mg/l)					0.011				0.010			
(その他)												
透視度 (cm)												

県地点 番号	地点統一番号			類型	調査 年度	水域名			那覇港海域	調査担当機関名	中央保健所	
	県コード	水域 コード	地点 コード			地点名						安謝川河口沖
38	47	701	04	—	2008							
(一般項目)												
採取月日	5/27		7/15		9/24		11/21		1/20		3/17	
採取時刻	9:45		9:45		9:57		9:40		9:45		9:45	
天候コード	04		02		02		02		02		02	
気 温 (°C)	28.5		30.5		31.5		22.5		21		21.0	
水 温 (°C)	26.5		29.5		29.5		23		21.5		21.5	
流 量 (m <sup>3</sup> /s)												
採取位置コード	11		11		11		11		11		11	
採取水深 (m)	0.5		0.5		0.5		0.5		0.5		0.5	
全水深 (m)	8.0		7.0		6.5		4.0		7.5		8.1	
透明度 (m)	7.5		2.5		5.0		4.0		5.0		5.5	
(生活環境項目)												
pH	8.2		8.3		8.0		8.2		8.3		8.3	
DO (mg/l)	6.9		6.0		6.5		7.3		7.4		7.5	
BOD (mg/l)												
COD (mg/l)	0.8		0.5		0.5		0.5		0.6		0.8	
SS (mg/l)												
大腸菌群数 (MPN/100ml)	4.5E+01		1.3E+03		7.0E+02		2.2E+02		1.3E+02		7.8E+00	
n-ヘキサン抽出物質 (mg/l)	<0.5		<0.5		<0.5		<0.5		<0.5		<0.5	
全窒素 (mg/l)					0.19				0.19			
全燐 (mg/l)					0.019				0.016			
(その他)												
透視度 (cm)												

県地点 番号	地点統一番号			類型	調査 年度	水域名			名護湾	調査担当機関名	委 託	
	県コード	水域 コード	地点 コード			地点名						部瀬名岬
39	47	605	51	(A)	2008							
(一般項目)												
採取月日	5/8		8/5		10/6		2/3					
採取時刻	14:25		15:10		15:00		15:00					
天候コード	02		02		02		02					
気 温 (°C)	29.2		33.6		32.0		24.2					
水 温 (°C)	26.6		31		29.8		21.5					
流 量 (m <sup>3</sup> /s)												
採取位置コード	11		11		11		11					
採取水深 (m)	0.1		0.1		0.1		0.1					
全水深 (m)	0.6		1		2.1		1.7					
透明度 (m)	>0.6		>1.0		>2.1		>1.7					
(生活環境項目)												
pH	8.1		8.2		8.2		8.0					
DO (mg/l)	8.5		8.5		9.1		8.0					
BOD (mg/l)												
COD (mg/l)	1.2		1.5		1.5		1.7					
SS (mg/l)												
大腸菌群数 (MPN/100ml)	2.0E+00		2.3E+01		2.3E+01		2.3E+01					
n-ヘキサン抽出物質 (mg/l)	<0.5		<0.5		<0.5		<0.5					
全窒素 (mg/l)												
全燐 (mg/l)												
(その他)												
透視度 (cm)												

(4)生活環境項目(海域)

県地点 番号	地点統一番号			類型	調査 年度	水域名	名護湾	調査担当機関名	委託	
	県コード	水域 コード	地点 コード			地点名	名護海岸		分析担当機関名	委託
40	47	605	01	A	2008					
(一般項目)										
採取月日	5/8	6/9	8/5	10/6	12/17	2/3				
採取時刻	13:30	13:40	13:30	13:30	11:05	13:25				
天候コード	02	02	02	02	02	02				
気 温 (°C)	31.1	30.0	33.8	31.0	22.0	25.5				
水 温 (°C)	26.3	25.5	31.4	29.1	22.2	21.3				
流 量 (m <sup>3</sup> /s)										
採取位置コード	11	11	11	11	11	11				
採取水深 (m)	0.1	0.1	0.1	0.1	0.1	0.1				
全水深 (m)	8.1	8.1	8.2	8.4	8.5	9.0				
透明度 (m)	4.7	2.2	6.0	4.3	6.4	7.1				
(生活環境項目)										
pH	8.0	8.1	8.1	8.1	8.2	8.0				
DO (mg/l)	8.4	10.3	7.3	8.1	7.9	7.7				
BOD (mg/l)										
COD (mg/l)	1.2	1.9	1.6	1.6	1.5	1.5				
SS (mg/l)										
大腸菌群数 (MPN/100ml)	3.3E+01	3.3E+01	4.3E+01	7.0E+01	3.3E+01	3.3E+01				
n-ヘキサン抽出物質 (mg/l)	<0.5	<0.5	<0.5	<0.5	<0.5	<0.5				
全窒素 (mg/l)			0.15			0.13				
全燐 (mg/l)			0.013			0.012				
(その他)										
透視度 (cm)										

県地点 番号	地点統一番号			類型	調査 年度	水域名	名護湾	調査担当機関名	委託	
	県コード	水域 コード	地点 コード			地点名	湾内		分析担当機関名	委託
41	47	605	02	A	2008					
(一般項目)										
採取月日	5/8	6/9	8/5	10/6	12/17	2/3				
採取時刻	13:15	13:20	13:15	13:15	9:55	13:10				
天候コード	02	02	02	02	02	02				
気 温 (°C)	31.2	30.5	33.2	31.8	21.9	25.3				
水 温 (°C)	27.6	27.6	29.7	29.2	23.0	21.8				
流 量 (m <sup>3</sup> /s)										
採取位置コード	11	11	11	11	11	11				
採取水深 (m)	0.1	0.1	0.1	0.1	0.1	0.1				
全水深 (m)	49.2	47.1	48.3	52	49	52.1				
透明度 (m)	18.6	16.1	25.0	18	21.5	19.3				
(生活環境項目)										
pH	8.1	8.0	8.1	8.1	8.2	8.1				
DO (mg/l)	8.0	7.1	6.7	7.6	7.8	6.9				
BOD (mg/l)										
COD (mg/l)	0.9	1.7	1.6	1.4	1.5	1.8				
SS (mg/l)										
大腸菌群数 (MPN/100ml)	2.0E+00	1.3E+01	2.3E+01	2.3E+01	1.1E+01	2.4E+02				
n-ヘキサン抽出物質 (mg/l)	<0.5	<0.5	<0.5	<0.5	<0.5	<0.5				
全窒素 (mg/l)			0.13			0.12				
全燐 (mg/l)			0.008			0.007				
(その他)										
透視度 (cm)										

県地点 番号	地点統一番号			類型	調査 年度	水域名	名護湾	調査担当機関名	委託	
	県コード	水域 コード	地点 コード			地点名	部間海岸		分析担当機関名	委託
42	47	605	03	A	2008					
(一般項目)										
採取月日	5/8	6/9	8/5	10/6	12/17	2/3				
採取時刻	13:10	14:30	14:25	14:15	10:40	14:10				
天候コード	02	02	02	02	02	02				
気 温 (°C)	30.5	32.2	32.0	32.1	26.0	24.8				
水 温 (°C)	26	25	29.5	28.5	22.4	21.3				
流 量 (m <sup>3</sup> /s)										
採取位置コード	11	11	11	11	11	11				
採取水深 (m)	0.1	0.1	0.1	0.1	0.1	0.1				
全水深 (m)	0.7	0.3	0.3	0.3	0.3	0.2				
透明度 (m)	>0.7	>0.3	>0.3	>0.3	>0.3	>0.2				
(生活環境項目)										
pH	8.2	8.1	8.2	8.2	8.2	8.2				
DO (mg/l)	9.1	8.2	8.0	8.8	7.7	8.3				
BOD (mg/l)										
COD (mg/l)	0.7	1.4	1.7	1.4	1.5	1.7				
SS (mg/l)										
大腸菌群数 (MPN/100ml)	1.3E+01	2.3E+01	7.9E+01	3.3E+01	4.9E+01	1.3E+02				
n-ヘキサン抽出物質 (mg/l)	<0.5	<0.5	<0.5	<0.5	<0.5	<0.5				
全窒素 (mg/l)			0.14			0.10				
全燐 (mg/l)			0.007			0.006				
(その他)										
透視度 (cm)										

(4)生活環境項目(海域)

県地点 番号	地点統一番号			類型	調査 年度	水域名		平良港		調査担当機関名	宮古福祉保健所
	県コード	水域 コード	地点 コード			地点名		大浦地先			
61-イ	47	606	51	(A)	2008					分析担当機関名	宮古福祉保健所
(一般項目)											
採取月日	5/27		7/30		11/18		1/13				
採取時刻	11:35		15:00		9:45		10:40				
天候コード	02		02		04		04				
気 温	(°C)		29.0		32.0		21.5		15.0		
水 温	(°C)		28.1		32.4		21.0		13.4		
流 量	(m <sup>3</sup> /s)										
採取位置コード	11		11		11		11				
採取水深	(m)		0.5		0.1		0.1				
全水深	(m)		1.0		0.5		0.5				
透明度	(m)		>0.3		>0.3		>0.3				
(生活環境項目)											
pH	7.9		8.2		7.6		8.1				
DO	(mg/l)		6.7		10		6.9		8.7		
BOD	(mg/l)										
COD	(mg/l)		2.2		1.4		0.8		<0.5		
SS	(mg/l)										
大腸菌群数	(MPN/100ml)		4.9E+01		2.3E+01		2.1E+02		<1.8		
n-ヘキサン抽出物質	(mg/l)		<0.5		<0.5		<0.5		<0.5		
全窒素	(mg/l)										
全燐	(mg/l)										
(その他)											
透視度	(cm)										

県地点 番号	地点統一番号			類型	調査 年度	水域名		平良港		調査担当機関名	宮古福祉保健所
	県コード	水域 コード	地点 コード			地点名		下川地先			
61-ロ	47	606	52	(A)	2008					分析担当機関名	宮古福祉保健所
(一般項目)											
採取月日	5/27		7/30		11/18		1/13				
採取時刻	11:15		14:40		10:05		10:25				
天候コード	02		02		04		04				
気 温	(°C)		29.0		32.5		21.5		16.0		
水 温	(°C)		27.7		29.2		23.5		17.7		
流 量	(m <sup>3</sup> /s)										
採取位置コード	11		11		11		11				
採取水深	(m)		0.5		0.1		0.5		0.1		
全水深	(m)		1.0		0.5		1.0		0.5		
透明度	(m)		>0.3		>0.3		>0.3				
(生活環境項目)											
pH	7.9		8.0		7.7		8.1				
DO	(mg/l)		7.9		8.3		6.7		7.8		
BOD	(mg/l)										
COD	(mg/l)		2.0		0.6		<0.5		0.6		
SS	(mg/l)										
大腸菌群数	(MPN/100ml)		3.5E+03		2.3E+01		7.9E+02		1.4E+01		
n-ヘキサン抽出物質	(mg/l)		<0.5		<0.5		<0.5		<0.5		
全窒素	(mg/l)										
全燐	(mg/l)										
(その他)											
透視度	(cm)										

県地点 番号	地点統一番号			類型	調査 年度	水域名		平良港		調査担当機関名	宮古福祉保健所	
	県コード	水域 コード	地点 コード			地点名		第3埠頭北端から北へ300m				
62-ハ	47	606	01	A	2008					分析担当機関名	宮古福祉保健所	
(一般項目)												
採取月日	5/26		7/30		9/22		11/25		1/19		3/2	
採取時刻	10:40		10:20		9:45		10:00		10:00		9:25	
天候コード	04		02		04		04		04		04	
気 温	(°C)		28.0		30.5		29.0		23.0		23.5	
水 温	(°C)		25.9		29.3		27.8		23.1		21.0	
流 量	(m <sup>3</sup> /s)											
採取位置コード	11		11		11		11		11		11	
採取水深	(m)		0.5		0.5		0.5		0.5		0.5	
全水深	(m)		14.0		14.0		11.0		10.0		10.0	
透明度	(m)		8.0		5.0		5.0		5.0		5.0	
(生活環境項目)												
pH	8.1		8.3		8.1		8.0		8.2		8.0	
DO	(mg/l)		7.4		6.4		6.5		5.0		7.2	
BOD	(mg/l)											
COD	(mg/l)		0.8		0.8		1.0		2.0		0.5	
SS	(mg/l)											
大腸菌群数	(MPN/100ml)		5.4E+02		4.9E+01		1.1E+02		3.3E+02		1.7E+01	
n-ヘキサン抽出物質	(mg/l)		<0.5		<0.5		<0.5		<0.5		<0.5	
全窒素	(mg/l)											
全燐	(mg/l)											
(その他)												
透視度	(cm)											

(4)生活環境項目(海域)

県地点 番号	地点統一番号			類型	調査 年度	水域名 平良港				調査担当機関名	宮古福祉保健所	
	県コード	水域 コード	地点 コード			地点名						
63	47	606	55	(A)	2008	パイナガマ海水浴場前海域				分析担当機関名	宮古福祉保健所	
(一般項目)												
採取月日		5/26	7/30	11/25	1/19							
採取時刻		10:20	10:10	9:50	9:50							
天候コード		04	02	04	04							
気 温 (°C)		28.0	31.0	23.0	23.0							
水 温 (°C)		25.9	29.3	23.0	20.8							
流 量 (m <sup>3</sup> /s)												
採取位置コード		11	11	11	11							
採取水深 (m)		0.5	0.5	0.5	0.5							
全水深 (m)		5.0	5.0	4.0	5.0							
透明度 (m)		5.0	4.0	4.0	5.0							
(生活環境項目)												
pH		8.1	8.3	7.8	8.2							
DO (mg/l)		7.2	5.4	4.9	7.3							
BOD (mg/l)												
COD (mg/l)		0.8	<0.5	2.0	0.7							
SS (mg/l)												
大腸菌群数 (MPN/100ml)		4.9E+01	3.1E+01	1.7E+02	3.3E+02							
n-ヘキサノ抽出物質 (mg/l)		<0.5	<0.5	<0.5	<0.5							
全窒素 (mg/l)												
全燐 (mg/l)												
(その他)												
透視度 (cm)												

県地点 番号	地点統一番号			類型	調査 年度	水域名 与那覇湾				調査担当機関名	宮古福祉保健所	
	県コード	水域 コード	地点 コード			地点名						
64	47	702	01	—	2008	松原地先				分析担当機関名	宮古福祉保健所 衛生環境研究所	
(一般項目)												
採取月日		5/27	7/30	9/22	11/18	1/13	3/2					
採取時刻		10:55	14:15	10:25	10:30	10:00	11:00					
天候コード		02	02	04	04	04	04					
気 温 (°C)		31.0	32.1	29.0	23.0	15.0	25.0					
水 温 (°C)		28.8	30.5	28.2	22.2	14.3	22.0					
流 量 (m <sup>3</sup> /s)												
採取位置コード		11	11	11	11	11	11					
採取水深 (m)		0.1	0.1	0.1	0.1	0.1	0.1					
全水深 (m)		1.0	0.5	0.5	0.5	0.5	0.5					
透明度 (m)		>0.3	>0.3	>0.3	>0.3	>0.3	>0.3					
(生活環境項目)												
pH		8.1	8.1	7.9	7.9	8.1	7.9					
DO (mg/l)		7.6	8.2	7.1	8.1	8.7	6.3					
BOD (mg/l)												
COD (mg/l)		1.8	1.2	0.5	0.8	<0.5	0.6					
SS (mg/l)												
大腸菌群数 (MPN/100ml)		7.9E+02	3.3E+02	2.3E+01	7.0E+02	2.3E+01	9.5E+01					
n-ヘキサノ抽出物質 (mg/l)		<0.5	<0.5	<0.5	<0.5	<0.5	<0.5					
全窒素 (mg/l)		0.11	1.0	0.39	0.12	0.14	0.13					
全燐 (mg/l)		0.010	0.012	0.011	0.009	0.010	0.009					
(その他)												
透視度 (cm)												

県地点 番号	地点統一番号			類型	調査 年度	水域名 与那覇湾				調査担当機関名	宮古福祉保健所	
	県コード	水域 コード	地点 コード			地点名						
65-イ	47	702	02	—	2008	沖繩製糖旧さん橋北端				分析担当機関名	宮古福祉保健所 衛生環境研究所	
(一般項目)												
採取月日		5/27	7/30	9/22	11/18	1/13	3/2					
採取時刻		10:30	16:00	10:50	11:15	9:40	10:40					
天候コード		02	02	04	04	04	04					
気 温 (°C)		32.0	32.0	29.0	22.0	14.5	25.5					
水 温 (°C)		30.3	31.7	28.5	21.3	13.8	22.3					
流 量 (m <sup>3</sup> /s)												
採取位置コード		11	11	11	11	11	11					
採取水深 (m)		0.1	0.1	0.1	0.1	0.1	0.1					
全水深 (m)		1.0	0.5	0.5	1.0	1.0	1.0					
透明度 (m)		>0.3	0.13	0.22	>0.3	0.20	>0.3					
(生活環境項目)												
pH		8.1	8.0	8.0	7.8	7.9	7.9					
DO (mg/l)		6.6	7.4	7.5	7.6	7.9	5.4					
BOD (mg/l)												
COD (mg/l)		2.0	0.8	2.0	1.0	1.4	1.8					
SS (mg/l)												
大腸菌群数 (MPN/100ml)		3.3E+01	3.3E+02	1.7E+02	2.2E+03	2.2E+03	2.2E+02					
n-ヘキサノ抽出物質 (mg/l)		<0.5	<0.5	<0.5	<0.5	<0.5	<0.5					
全窒素 (mg/l)		0.41	0.43	0.83	1.0	0.47	0.37					
全燐 (mg/l)		0.017	0.048	0.040	0.027	0.026	0.013					
(その他)												
透視度 (cm)												

(4) 生活環境項目(海域)

県地点 番号	地点統一番号			類型	調査 年度	水域名		与那覇湾			調査担当機関名	宮古福祉保健所
	県コード	水域 コード	地点 コード			地点名	与那覇地先	分析担当機関名	宮古福祉保健所 衛生環境研究所			
65-口	47	702	03	—	2008	地点名	与那覇地先					
(一般項目)												
採取月日	5/27		7/30	9/22	11/18	1/13	3/2					
採取時刻	10:10		15:40	11:10	11:00	9:25	10:25					
天候コード	02		02	04	04	04	04					
気 温 (°C)	31.0		31.0	29.0	22.0	14.5	23.0					
水 温 (°C)	30.4		31.8	28.3	21.1	10.8	21.0					
流 量 (m³/s)												
採取位置コード	11		11	11	11	11	11					
採取水深 (m)	0.1		0.1	0.1	0.1	0.1	0.1					
全水深 (m)	0.5		0.5	0.5	0.5	0.5	0.5					
透明度 (m)	>0.3		>0.3	>0.3	0.27	0.13	>0.3					
(生活環境項目)												
pH	8.1		8.4	7.8	7.7	8.0	8.0					
DO (mg/l)	7.7		7.4	6.9	7.8	9.0	5.1					
BOD (mg/l)												
COD (mg/l)	2.2		1.6	1.5	2.2	1.4	0.8					
SS (mg/l)												
大腸菌群数 (MPN/100ml)	6.8E+00		1.3E+02	7.9E+01	1.8E+03	3.3E+01	4.9E+01					
n-ヘキサン抽出物質 (mg/l)	<0.5		<0.5	<0.5	<0.5	<0.5	<0.5					
全窒素 (mg/l)	0.39		0.36	0.50	0.38	0.87	0.29					
全燐 (mg/l)	0.010		0.012	0.017	0.018	0.016	0.011					
(その他)												
透視度 (cm)												

県地点 番号	地点統一番号			類型	調査 年度	水域名		石垣港			調査担当機関名	八重山福祉保健所
	県コード	水域 コード	地点 コード			地点名	真栄里海岸	分析担当機関名	八重山福祉保健所			
66	47	607	51	(A)	2008	地点名	真栄里海岸					
(一般項目)												
採取月日	4/16		6/11	8/6	10/15	12/3	2/4					
採取時刻	10:45		14:52	10:10	11:06	9:24	11:36					
天候コード	01		02	02	03	02	02					
気 温 (°C)	30.5		36.0	34.3	30.2	24.8	28.9					
水 温 (°C)	26.5		29.4	29.0	27.0	23.8	22.1					
流 量 (m³/s)												
採取位置コード	11		11	11	11	11	11					
採取水深 (m)	0.2		0.2	0.2	0.2	0.2	0.2					
全水深 (m)	2.8		0.5	0.5	0.5	0.5	0.5					
透明度 (m)	>2.8		>0.5	>0.5	>0.5	>0.5	>0.5					
(生活環境項目)												
pH	8.1		8.5	7.9	8.4	8.3	8.4					
DO (mg/l)	6.6		8.2	6.2	6.1	6.4	7.0					
BOD (mg/l)												
COD (mg/l)	<0.5		0.5	<0.5	0.6	<0.5	0.8					
SS (mg/l)												
大腸菌群数 (MPN/100ml)	4.0E+01		9.5E+01	7.9E+01	>2.4E+03	2.3E+02	3.3E+02					
n-ヘキサン抽出物質 (mg/l)	<0.5		<0.5	<0.5	<0.5	<0.5	<0.5					
全窒素 (mg/l)												
全燐 (mg/l)												
(その他)												
透視度 (cm)												

県地点 番号	地点統一番号			類型	調査 年度	水域名		石垣港			調査担当機関名	八重山福祉保健所
	県コード	水域 コード	地点 コード			地点名	ホーパークラフトのりば跡	分析担当機関名	八重山福祉保健所			
67	47	607	52	(A)	2008	地点名	ホーパークラフトのりば跡					
(一般項目)												
採取月日	4/16		6/4	8/6	10/15	12/3	2/4					
採取時刻	10:20		10:27	10:00	11:16	9:37	11:46					
天候コード	01		04	02	03	02	02					
気 温 (°C)	36.0		27.5	36.0	29.5	25.3	29.5					
水 温 (°C)	28.0		27.0	30.2	27.2	23.8	22.5					
流 量 (m³/s)												
採取位置コード	11		11	11	11	11	11					
採取水深 (m)	0.2		0.2	0.2	0.2	0.2	0.2					
全水深 (m)	4.8		4.9	6.3	5.3	5.6	5.2					
透明度 (m)	3.0		3.7	3.5	2.8	4.3	5.2					
(生活環境項目)												
pH	8.4		8.3	7.9	8.5	8.4	8.5					
DO (mg/l)	7.4		6.4	6.3	6.3	6.8	7.4					
BOD (mg/l)												
COD (mg/l)	<0.5		<0.5	<0.5	1.0	<0.5	<0.5					
SS (mg/l)												
大腸菌群数 (MPN/100ml)	<1.8E+01		3.3E+02	3.3E+01	2.3E+02	1.3E+02	2.3E+01					
n-ヘキサン抽出物質 (mg/l)	<0.5		<0.5	<0.5	<0.5	<0.5	<0.5					
全窒素 (mg/l)												
全燐 (mg/l)												
(その他)												
透視度 (cm)												



(4)生活環境項目(海域)

県地点 番号	地点統一番号			類型	調査 年度	水域名		石垣港	調査担当機関名		八重山福祉保健所
	県コード	水域 コード	地点 コード			地点名	分析担当機関名		八重山福祉保健所		
68-イ	47	607	02	A	2008	地点名		浜崎地区南埠頭埋め立て予定地から西へ300m	分析担当機関名	八重山福祉保健所	八重山福祉保健所
(一般項目)											
採取月日	4/16		6/4	8/6	10/15	12/4	2/4				
採取時刻	9:13		9:45	9:27	9:13	9:11	9:12				
天候コード	01		04	02	03	02	02				
気 温 (°C)	26.2		27.0	30.0	28.0	26.0	21.3				
水 温 (°C)	25.0		27.2	28.8	27.2	24.2	21.5				
流 量 (m <sup>3</sup> /s)											
採取位置コード	11		11	11	11	11	11				
採取水深 (m)	0.2		0.2	0.2	0.2	0.2	0.2				
全水深 (m)	11.8		13.5	11.0	14.1	12.0	9.2				
透明度 (m)	7.0		3.5	6.0	4.2	6.5	6.0				
(生活環境項目)											
pH	8.3		8.3	7.9	8.5	8.4	8.5				
DO (mg/l)	7.2		6.3	6.4	6.6	7.0	7.3				
BOD (mg/l)											
COD (mg/l)	<0.5		<0.5	0.6	<0.5	0.8	0.8				
SS (mg/l)											
大腸菌群数 (MPN/100ml)	2.1E+02		7.0E+02	3.3E+02	2.3E+02	7.0E+02	2.2E+02				
n-ヘキサノ抽出物質 (mg/l)	<0.5		<0.5	<0.5	<0.5	<0.5	<0.5				
全窒素 (mg/l)											
全燐 (mg/l)											
(その他)											
透視度 (cm)											

県地点 番号	地点統一番号			類型	調査 年度	水域名		石垣港	調査担当機関名		八重山福祉保健所
	県コード	水域 コード	地点 コード			地点名	分析担当機関名		八重山福祉保健所		
69-ロ	47	607	54	(A)	2008	地点名		石垣新川川河口	分析担当機関名	八重山福祉保健所	八重山福祉保健所
(一般項目)											
採取月日	6/11		8/6	10/15	12/3	2/4					
採取時刻	15:11		12:00	9:34	9:54	10:05					
天候コード	02		02	03	02	02					
気 温 (°C)	35.0		36.8	31.0	28.0	23.0					
水 温 (°C)	31.0		30.0	26.8	23.2	20.2					
流 量 (m <sup>3</sup> /s)											
採取位置コード	11		11	11	11	11					
採取水深 (m)	0.2		0.2	0.2	0.2	0.2					
全水深 (m)	0.5		1.0	0.5	0.5	0.5					
透明度 (m)	>0.5		>1.0	>0.5	>0.5	>0.5					
(生活環境項目)											
pH	8.4		8.0	8.3	8.5	8.4					
DO (mg/l)	7.0		6.5	5.3	6.9	6.8					
BOD (mg/l)											
COD (mg/l)	2.6		<0.5	0.5	1.0	<0.5					
SS (mg/l)											
大腸菌群数 (MPN/100ml)	3.4E+01		2.3E+02	9.2E+03	4.9E+02	3.3E+02					
n-ヘキサノ抽出物質 (mg/l)	<0.5		<0.5	<0.5	<0.5	<0.5					
全窒素 (mg/l)											
全燐 (mg/l)											
(その他)											
透視度 (cm)											

県地点 番号	地点統一番号			類型	調査 年度	水域名		石垣港	調査担当機関名		八重山福祉保健所
	県コード	水域 コード	地点 コード			地点名	分析担当機関名		八重山福祉保健所		
69-ハ	47	607	55	(A)	2008	地点名		児童公園前	分析担当機関名	八重山福祉保健所	八重山福祉保健所
(一般項目)											
採取月日	4/16		8/6	10/15	12/3	2/4					
採取時刻	9:43		11:50	9:45	10:06	10:22					
天候コード	01		02	03	02	02					
気 温 (°C)	27.0		36.2	30.1	25.0	25.8					
水 温 (°C)	26.0		30.2	27.1	22.1	21.5					
流 量 (m <sup>3</sup> /s)											
採取位置コード	11		11	11	11	11					
採取水深 (m)	0.2		0.2	0.2	0.2	0.2					
全水深 (m)	0.5		0.5	0.5	0.5	0.5					
透明度 (m)	>0.5		>0.5	>0.5	>0.5	>0.5					
(生活環境項目)											
pH	8.2		7.9	8.5	8.4	8.4					
DO (mg/l)	7.4		6.7	6.9	7.3	7.7					
BOD (mg/l)											
COD (mg/l)	<0.5		<0.5	<0.5	1.2	1.8					
SS (mg/l)											
大腸菌群数 (MPN/100ml)	1.1E+02		4.9E+01	7.9E+01	1.7E+02	7.9E+01					
n-ヘキサノ抽出物質 (mg/l)	<0.5		<0.5	<0.5	<0.5	<0.5					
全窒素 (mg/l)											
全燐 (mg/l)											
(その他)											
透視度 (cm)											

(4)生活環境項目(海域)

県地点 番号	地点統一番号			類型	調査 年度	水域名			川平湾	調査担当機関名	八重山福祉保健所
	県コード	水域 コード	地点 コード			地点名					
70	47	608	51	(A)	2008						
(一般項目)											
採取月日				5/21	7/9	9/3	11/19	1/14	3/4		
採取時刻				10:20	10:22	10:31	9:45	9:36	9:47		
天候コード				02	02	04	04	04	04		
気 温 (°C)				31.0	31.8	30.0	22.0	16.0	23.0		
水 温 (°C)				25.0	29.5	28.6	24.8	20.2	22.6		
流 量 (m <sup>3</sup> /s)											
採取位置コード				11	11	11	11	11	11		
採取水深 (m)				0.2	0.2	0.2	0.2	0.2	0.2		
全水深 (m)				10.0	11.0	14.5	-	11.5	9.8		
透明度 (m)				8.0	11.0	7.1	6.3	8.6	9.8		
(生活環境項目)											
pH				8.3	8.2	8.1	8.3	8.4	8.1		
DO (mg/l)				7.6	5.9	6.3	6.8	7.5	7.3		
BOD (mg/l)											
COD (mg/l)				0.8	<0.5	<0.5	0.8	0.8	<0.5		
SS (mg/l)											
大腸菌群数 (MPN/100ml)				1.1E+01	1.3E+02	3.3E+01	1.7E+02	4.9E+01	2.3E+01		
n-ヘキサン抽出物質 (mg/l)				<0.5	<0.5	<0.5	<0.5	<0.5	<0.5		
全窒素 (mg/l)											
全燐 (mg/l)											
(その他)											
透視度 (cm)											

県地点 番号	地点統一番号			類型	調査 年度	水域名			川平湾	調査担当機関名	八重山福祉保健所
	県コード	水域 コード	地点 コード			地点名					
71	47	608	01	A	2008						
(一般項目)											
採取月日				5/21	7/9	9/3	11/19	1/14	3/4		
採取時刻				10:10	10:10	10:20	10:00	9:51	10:09		
天候コード				02	02	04	04	04	04		
気 温 (°C)				31.0	31.0	30.0	21.0	15.5	23.0		
水 温 (°C)				25.0	29.5	28.8	22.1	18.7	21.2		
流 量 (m <sup>3</sup> /s)											
採取位置コード				11	11	11	11	11	11		
採取水深 (m)				0.2	0.2	0.2	0.2	0.2	0.2		
全水深 (m)				9.0	8.5	8.3	16.2	6.5	17.3		
透明度 (m)				6.0	8.0	7.2	5.1	5.5	7.8		
(生活環境項目)											
pH				8.3	8.1	8.1	8.2	8.3	8.0		
DO (mg/l)				6.6	5.7	6.0	6.8	7.3	7.3		
BOD (mg/l)											
COD (mg/l)				0.8	0.6	<0.5	0.8	<0.5	1.2		
SS (mg/l)											
大腸菌群数 (MPN/100ml)				1.1E+01	4.9E+01	2.3E+01	4.6E+01	2.3E+01	3.3E+01		
n-ヘキサン抽出物質 (mg/l)				<0.5	<0.5	<0.5	<0.5	<0.5	<0.5		
全窒素 (mg/l)					0.11			0.11			
全燐 (mg/l)					0.009			0.011			
(その他)											
透視度 (cm)											

県地点 番号	地点統一番号			類型	調査 年度	水域名			川平湾	調査担当機関名	八重山福祉保健所
	県コード	水域 コード	地点 コード			地点名					
72	47	608	52	(A)	2008						
(一般項目)											
採取月日				5/21	7/9	9/3	11/19	1/14	3/4		
採取時刻				10:00	10:00	10:10	10:07	10:00	10:02		
天候コード				02	02	04	04	04	04		
気 温 (°C)				30.0	34.5	28.8	21.0	15.1	24.2		
水 温 (°C)				25.8	30.5	29.2	22.0	17.8	21.2		
流 量 (m <sup>3</sup> /s)											
採取位置コード				11	11	11	11	11	11		
採取水深 (m)				0.2	0.2	0.2	0.2	0.2	0.2		
全水深 (m)				18.0	16.0	16.6	16.2	17.3	17.0		
透明度 (m)				8.0	8.2	6.3	4.0	7.8	7.6		
(生活環境項目)											
pH				8.5	8.3	8.2	8.3	8.4	8.1		
DO (mg/l)				7.3	6.0	5.9	6.8	7.6	7.1		
BOD (mg/l)											
COD (mg/l)				0.6	<0.5	<0.5	1.2	<0.5	0.6		
SS (mg/l)											
大腸菌群数 (MPN/100ml)				7.8E+00	7.9E+01	1.3E+03	1.4E+02	3.1E+01	3.3E+01		
n-ヘキサン抽出物質 (mg/l)				<0.5	<0.5	<0.5	<0.5	<0.5	<0.5		
全窒素 (mg/l)											
全燐 (mg/l)											
(その他)											
透視度 (cm)											

(4)生活環境項目(海域)

県地点 番号	地点統一番号			類型	調査 年度	水域名		羽地内海(1)		調査担当機関名	委託
	県コード	水域 コード	地点 コード			地点名	仲尾次漁港西埠頭から北西100m		分析担当機関名		
104	47	609	01	B	2008						
(一般項目)											
採取月日		5/22	6/25	8/6	10/20	1/14	2/4				
採取時刻		11:25	14:15	14:50	14:35	14:40	14:25				
天候コード		04	02	02	02	04	04				
気 温 (°C)		25	31.9	33	29.1	15.8	23.2				
水 温 (°C)		24.7	30.5	31.6	27.7	14.1	20				
流 量 (m <sup>3</sup> /s)											
採取位置コード		11	11	11	11	11	11				
採取水深 (m)		0.1	0.1	0.1	0.1	0.1	0.1				
全水深 (m)		2.6	4.0	3.5	4.5	3.3	1.8				
透明度 (m)		2.2	2.8	2.1	2.3	2.2	>1.8				
(生活環境項目)											
pH		8.0	8.2	8.0	8.0	8.0	8.2				
DO (mg/l)		7.7	6.5	6.7	8.1	8.0	8.2				
BOD (mg/l)											
COD (mg/l)		1.9	1.3	1.7	1.8	1.5	1.5				
SS (mg/l)											
大腸菌群数 (MPN/100ml)		2.2E+03	7.9E+01	2.4E+02	7.9E+01	5.4E+02	5.4E+02				
n-ヘキサ抽出物質 (mg/l)		<0.5	<0.5	<0.5	<0.5	<0.5	<0.5				
全窒素 (mg/l)		0.21	0.18	0.16	0.18	0.15	0.24				
全燐 (mg/l)		0.020	0.015	0.018	0.023	0.017	0.018				
(その他)											
透視度 (cm)											

県地点 番号	地点統一番号			類型	調査 年度	水域名		羽地内海(1)		調査担当機関名	委託
	県コード	水域 コード	地点 コード			地点名	呉我船揚場から北400m		分析担当機関名		
106	47	609	02	B	2008						
(一般項目)											
採取月日		5/22	6/25	8/6	10/20	1/14	2/4				
採取時刻		11:05	13:55	14:25	14:10	14:25	14:05				
天候コード		04	02	02	02	04	04				
気 温 (°C)		25	32	33.6	29.2	16.3	24.5				
水 温 (°C)		24.6	29.9	32.7	27.5	15.6	19.5				
流 量 (m <sup>3</sup> /s)											
採取位置コード		11	11	11	11	11	11				
採取水深 (m)		0.1	0.1	0.1	0.1	0.1	0.1				
全水深 (m)		1.4	5.0	2.8	1.8	2.6	1.9				
透明度 (m)		>1.4	3.0	1.6	>1.8	>2.6	>1.9				
(生活環境項目)											
pH		8.1	8.2	8.0	8.1	8.1	8.2				
DO (mg/l)		7.8	7.3	6.8	8.2	8.6	7.7				
BOD (mg/l)											
COD (mg/l)		1.2	1.4	1.5	1.1	1.5	1.6				
SS (mg/l)											
大腸菌群数 (MPN/100ml)		3.3E+01	3.3E+01	2.3E+01	1.3E+01	4.9E+01	4.9E+01				
n-ヘキサ抽出物質 (mg/l)		<0.5	<0.5	<0.5	<0.5	<0.5	<0.5				
全窒素 (mg/l)		0.15	0.14	0.17	0.15	0.10	0.12				
全燐 (mg/l)		0.014	0.012	0.023	0.021	0.010	0.008				
(その他)											
透視度 (cm)											

県地点 番号	地点統一番号			類型	調査 年度	水域名		羽地内海(2)		調査担当機関名	委託
	県コード	水域 コード	地点 コード			地点名	羽地内海中央		分析担当機関名		
108	47	610	01	A	2008						
(一般項目)											
採取月日		5/22	6/25	8/6	10/20	1/14	2/4				
採取時刻		11:00	13:50	14:15	14:00	14:20	14:00				
天候コード		04	02	02	02	04	04				
気 温 (°C)		24.9	32	32.5	31.2	16.1	22.8				
水 温 (°C)		24.7	29.9	31.5	27.7	15.2	19.4				
流 量 (m <sup>3</sup> /s)											
採取位置コード		11	11	11	11	11	11				
採取水深 (m)		0.1	0.1	0.1	0.1	0.1	0.1				
全水深 (m)		6.8	8	7.9	8.1	6.9	7.7				
透明度 (m)		3.2	4.2	3.4	2.9	3.5	4.8				
(生活環境項目)											
pH		8.2	8.2	8.0	8.1	8.1	8.2				
DO (mg/l)		8.3	7.0	6.3	8.5	8.4	7.4				
BOD (mg/l)											
COD (mg/l)		1.2	1.1	1.9	1.1	1.7	1.7				
SS (mg/l)											
大腸菌群数 (MPN/100ml)		3.3E+01	2.3E+01	2.3E+01	4.5E+00	1.3E+01	9.3E+00				
n-ヘキサ抽出物質 (mg/l)		<0.5	<0.5	<0.5	<0.5	<0.5	<0.5				
全窒素 (mg/l)		0.16	0.14	0.13	0.11	0.10	0.13				
全燐 (mg/l)		0.012	0.009	0.021	0.011	0.009	0.009				
(その他)											
透視度 (cm)											

(4)生活環境項目(海域)

県地点 番号	地点統一番号			類型	調査 年度	水域名		羽地内海(2)		調査担当機関名	委託
	県コード	水域 コード	地点 コード			地点名	屋我地大橋	分析担当機関名	委託		
109	47	610	51	(A)	2008						
(一般項目)											
採取月日			5/22	6/25	8/6	10/20	1/14	2/4			
採取時刻			11:15	14:05	14:40	14:20	13:15	14:15			
天候コード			04	02	02	02	04	04			
気温	(°C)		25	31.9	32.2	31.2	16.1	22.1			
水温	(°C)		24.6	30.7	31.5	27.6	14.2	19.7			
流量	(m <sup>3</sup> /s)										
採取位置コード			11	11	11	11	11	11			
採取水深	(m)		0.1	0.1	0.1	0.1	0.1	0.1			
全水深	(m)		4.1	3.4	4.3	4.7	4.0	4.1			
透明度	(m)		3.0	2.0	2.4	3.4	>4.0	>4.1			
(生活環境項目)											
pH			8.2	8.1	8.1	8.2	8.1	8.2			
DO	(mg/l)		8.3	6.7	6.7	8.3	8.5	7.6			
BOD	(mg/l)										
COD	(mg/l)		0.8	1.4	1.3	1.0	1.6	1.6			
SS	(mg/l)										
大腸菌群数	(MPN/100ml)		7.9E+02	2.3E+01	2.3E+01	7.8E+00	1.7E+01	2.3E+01			
n-ヘキサン抽出物質	(mg/l)		<0.5	<0.5	<0.5	<0.5	<0.5	<0.5			
全窒素	(mg/l)		0.19	0.19	0.15	0.10	0.07	0.14			
全燐	(mg/l)		0.014	0.014	0.016	0.010	0.007	0.010			
(その他)											
透視度	(cm)										

県地点 番号	地点統一番号			類型	調査 年度	水域名		羽地内海(2)		調査担当機関名	委託
	県コード	水域 コード	地点 コード			地点名	佐我屋島東	分析担当機関名	委託		
110	47	610	52	(A)	2008						
(一般項目)											
採取月日			5/22	6/25	8/6	10/20	1/14	2/4			
採取時刻			10:50	13:40	14:05	13:50	14:10	13:50			
天候コード			04	02	02	02	04	04			
気温	(°C)		25	32.5	33.4	30.5	16.5	23.5			
水温	(°C)		24.6	29.6	32.5	27.9	16.9	20			
流量	(m <sup>3</sup> /s)										
採取位置コード			11	11	11	11	11	11			
採取水深	(m)		0.1	0.1	0.1	0.1	0.1	0.1			
全水深	(m)		11.2	11	8.6	8.5	9.7	8.8			
透明度	(m)		2.7	3.8	2.4	3.5	5.9	5.4			
(生活環境項目)											
pH			8.2	8.2	8.1	8.0	8.1	8.2			
DO	(mg/l)		9.1	7.3	7.5	8.2	7.9	7.3			
BOD	(mg/l)										
COD	(mg/l)		0.8	1.5	1.8	1.0	1.7	1.5			
SS	(mg/l)										
大腸菌群数	(MPN/100ml)		3.3E+01	2.3E+01	7.9E+01	2.3E+01	4.9E+01	1.2E+02			
n-ヘキサン抽出物質	(mg/l)		<0.5	<0.5	<0.5	<0.5	<0.5	<0.5			
全窒素	(mg/l)		0.22	0.16	0.17	0.12	0.09	0.11			
全燐	(mg/l)		0.016	0.009	0.017	0.011	0.007	0.009			
(その他)											
透視度	(cm)										

県地点 番号	地点統一番号			類型	調査 年度	水域名		羽地内海(2)		調査担当機関名	委託
	県コード	水域 コード	地点 コード			地点名	内海北水路南端	分析担当機関名	委託		
111	47	610	02	A	2008						
(一般項目)											
採取月日			5/22	6/25	8/6	10/20	1/14	2/4			
採取時刻			10:40	13:30	13:50	13:40	14:00	13:40			
天候コード			04	02	02	02	04	04			
気温	(°C)		26	33.1	33.1	30.9	16	22.7			
水温	(°C)		24.6	30	31.3	27.2	17.6	20.5			
流量	(m <sup>3</sup> /s)										
採取位置コード			11	11	11	11	11	11			
採取水深	(m)		0.1	0.1	0.1	0.1	0.1	0.1			
全水深	(m)		21.4	20.3	16.9	25.3	24.5	19			
透明度	(m)		2.7	4.2	5.6	4.1	5.1	9.0			
(生活環境項目)											
pH			8.2	8.2	8.0	8.0	8.2	8.2			
DO	(mg/l)		8.6	7.2	6.7	7.3	7.9	7.2			
BOD	(mg/l)										
COD	(mg/l)		1.0	1.4	1.8	1.1	1.7	1.5			
SS	(mg/l)										
大腸菌群数	(MPN/100ml)		7.9E+01	2.3E+01	2.3E+01	2.3E+01	2.3E+01	2.2E+01			
n-ヘキサン抽出物質	(mg/l)		<0.5	<0.5	<0.5	<0.5	<0.5	<0.5			
全窒素	(mg/l)		0.21	0.17	0.13	0.13	0.11	0.13			
全燐	(mg/l)		0.013	0.009	0.013	0.009	0.008	0.007			
(その他)											
透視度	(cm)										

(4)生活環境項目(海域)

県地点 番号	地点統一番号			類型	調査 年度	水域名		羽地内海(2)		調査担当機関名	委 託	
	県コード	水域 コード	地点 コード			地点名	運天港	分析担当機関名	委 託			
112	47	610	53	(A)	2008							
(一般項目)												
採取月日	5/22		6/25		8/6		10/20		1/14		2/4	
採取時刻	10:25		13:20		13:35		13:20		13:45		13:25	
天候コード	04		02		02		02		04		04	
気 温 (°C)	25.8		33.2		32.3		28.2		15.5		21.7	
水 温 (°C)	24.5		29.6		30.4		27.0		19.4		21.4	
流 量 (m <sup>3</sup> /s)												
採取位置コード	11		11		11		11		11		11	
採取水深 (m)	0.1		0.1		0.1		0.1		0.1		0.1	
全水深 (m)	6.7		9.3		4.1		4.5		7.5		9.0	
透明度 (m)	>6.7		5.6		>4.1		>4.5		>7.5		>9.0	
(生活環境項目)												
pH	8.2		8.2		8.1		8.1		8.2		8.2	
DO (mg/l)	8.9		6.5		6.9		7.5		7.9		6.9	
BOD (mg/l)												
COD (mg/l)	0.8		1.3		1.6		0.9		1.3		1.3	
SS (mg/l)												
大腸菌群数 (MPN/100ml)	3.3E+01		7.9E+01		2.3E+01		2.3E+01		3.3E+01		2.3E+01	
n-ヘキサン抽出物質 (mg/l)	<0.5		<0.5		<0.5		<0.5		<0.5		<0.5	
全窒素 (mg/l)	0.17		0.14		0.12		0.12		0.09		0.10	
全燐 (mg/l)	0.009		0.005		0.009		0.007		0.007		0.006	
(その他)												
透視度 (cm)												

県地点 番号	地点統一番号			類型	調査 年度	水域名		糸満海域		調査担当機関名	委 託	
	県コード	水域 コード	地点 コード			地点名	北名城	分析担当機関名	委 託			
116	47	611	51	(A)	2008							
(一般項目)												
採取月日	5/26		8/4		10/30		3/4					
採取時刻	13:30		14:55		12:45		16:05					
天候コード	04		02		02		04					
気 温 (°C)	31.5		33		28.5		24					
水 温 (°C)	32		34.5		28.0		23					
流 量 (m <sup>3</sup> /s)												
採取位置コード	11		11		11		11					
採取水深 (m)	0.1		0.1		0.1		0.1					
全水深 (m)	0.5		0.3		0.5		0.2					
透明度 (m)	>0.5		>0.3		>0.5		>0.2					
(生活環境項目)												
pH	8.1		8.3		8.2		8.1					
DO (mg/l)	10.2		9.7		8.9		8.3					
BOD (mg/l)												
COD (mg/l)	1.9		1.9		1.3		1.4					
SS (mg/l)												
大腸菌群数 (MPN/100ml)	3.5E+02		2.3E+01		2.3E+01		2.3E+01					
n-ヘキサン抽出物質 (mg/l)	<0.5		<0.5		<0.5		<0.5					
全窒素 (mg/l)												
全燐 (mg/l)												
(その他)												
透視度 (cm)												

県地点 番号	地点統一番号			類型	調査 年度	水域名		糸満海域		調査担当機関名	委 託	
	県コード	水域 コード	地点 コード			地点名	糸満漁港	分析担当機関名	委 託			
117	47	611	01	A	2008							
(一般項目)												
採取月日	5/26		6/13		8/4		10/30		1/22		3/4	
採取時刻	14:10		9:10		13:15		11:45		10:35		15:10	
天候コード	04		02		02		02		02		04	
気 温 (°C)	29.1		30.2		30.8		28.1		23.4		22.3	
水 温 (°C)	29.2		28.1		30.7		27		20.8		22.1	
流 量 (m <sup>3</sup> /s)												
採取位置コード	11		11		11		11		11		11	
採取水深 (m)	0.1		0.1		0.1		0.1		0.1		0.1	
全水深 (m)	5.5		5.2		5.0		5.5		5.6		5.5	
透明度 (m)	2.9		2.8		3.6		2.2		>5.6		1.9	
(生活環境項目)												
pH	8.0		8.0		8.1		8.0		8.2		8.1	
DO (mg/l)	7.5		7.1		6.8		6.9		6.8		8.2	
BOD (mg/l)												
COD (mg/l)	1.9		1.5		1.8		1.6		1.3		1.1	
SS (mg/l)												
大腸菌群数 (MPN/100ml)	2.3E+01		2.4E+03		4.9E+01		4.6E+01		9.2E+02		3.3E+01	
n-ヘキサン抽出物質 (mg/l)	<0.5		<0.5		<0.5		<0.5		<0.5		<0.5	
全窒素 (mg/l)												
全燐 (mg/l)												
(その他)												
透視度 (cm)												

(4)生活環境項目(海域)

県地点 番号	地点統一番号			類型	調査 年度	水域名	糸満海域			調査担当機関名	委託
	県コード	水域 コード	地点 コード			地点名	潮平地先			分析担当機関名	委託
118	47	611	52	(A)	2008						
(一般項目)											
採取月日	5/26		8/4	10/30	3/4						
採取時刻	14:15		14:15	12:00	15:30						
天候コード	04		02	02	04						
気 温 (°C)	31.5		34.3	29.5	22.7						
水 温 (°C)	32.0		35	27.8	22.9						
流 量 (m <sup>3</sup> /s)											
採取位置コード	11		11	11	11						
採取水深 (m)	0.1		0.1	0.1	0.1						
全水深 (m)	0.4		0.2	0.4	0.3						
透明度 (m)	>0.4		>0.2	>0.4	>0.3						
(生活環境項目)											
pH	8.4		8.2	8.2	8.3						
DO (mg/l)	13		8.8	8.9	8.2						
BOD (mg/l)											
COD (mg/l)	2.2		1.8	1.5	1.8						
SS (mg/l)											
大腸菌群数 (MPN/100ml)	2.3E+01		3.3E+01	3.3E+01	1.7E+02						
n-ヘキサン抽出物質 (mg/l)	<0.5		<0.5	<0.5	<0.5						
全窒素 (mg/l)											
全燐 (mg/l)											
(その他)											
透視度 (cm)											

県地点 番号	地点統一番号			類型	調査 年度	水域名	糸満海域			調査担当機関名	委託
	県コード	水域 コード	地点 コード			地点名	糸満漁港沖			分析担当機関名	委託
120	47	611	02	A	2008						
(一般項目)											
採取月日	5/26		6/13	8/4	10/30	1/22	3/4				
採取時刻	13:50		9:20	12:05	11:25	10:25	14:45				
天候コード	04		02	02	02	02	04				
気 温 (°C)	28.8		30.5	30.5	27.9	23	23.1				
水 温 (°C)	26.6		26.2	29.8	27.2	22.0	22.1				
流 量 (m <sup>3</sup> /s)											
採取位置コード	11		11	11	11	11	11				
採取水深 (m)	0.1		0.1	0.1	0.1	0.1	0.1				
全水深 (m)	20.8		21.2	21.5	25.4	21	21.0				
透明度 (m)	>20.8		14	>21.5	21	>21.0	17.6				
(生活環境項目)											
pH	8.1		8.0	8.2	8.1	8.2	8.1				
DO (mg/l)	7.0		7.0	7.1	7.8	7.2	8.3				
BOD (mg/l)											
COD (mg/l)	1.9		1.6	1.6	1.3	1.0	0.7				
SS (mg/l)											
大腸菌群数 (MPN/100ml)	4.5E+00		3.3E+01	2.0E+00	4.5E+00	<1.8E+00	2.3E+01				
n-ヘキサン抽出物質 (mg/l)	<0.5		<0.5	<0.5	<0.5	<0.5	<0.5				
全窒素 (mg/l)											
全燐 (mg/l)											
(その他)											
透視度 (cm)											

県地点 番号	地点統一番号			類型	調査 年度	水域名	糸満海域			調査担当機関名	委託
	県コード	水域 コード	地点 コード			地点名	岡波岩東			分析担当機関名	委託
121	47	611	03	A	2008						
(一般項目)											
採取月日	5/26		6/13	8/4	10/30	1/22	3/4				
採取時刻	13:40		9:35	11:45	11:10	10:10	14:30				
天候コード	04		02	02	02	02	04				
気 温 (°C)	28.5		31.1	31.2	28	22.6	22.2				
水 温 (°C)	27.2		26.8	29.5	27.1	21.9	22.1				
流 量 (m <sup>3</sup> /s)											
採取位置コード	11		11	11	11	11	11				
採取水深 (m)	0.1		0.1	0.1	0.1	0.1	0.1				
全水深 (m)	16.5		15.7	17.0	16.4	11.0	16.5				
透明度 (m)	>16.5		>15.7	>17.0	>16.4	>11.0	>16.5				
(生活環境項目)											
pH	8.1		8.0	8.2	8.1	8.2	8.2				
DO (mg/l)	7.9		6.6	7.1	7.2	7.3	8.3				
BOD (mg/l)											
COD (mg/l)	0.9		1.6	0.6	0.9	1.1	0.7				
SS (mg/l)											
大腸菌群数 (MPN/100ml)	2.3E+01		4.9E+01	2.3E+01	2.3E+01	7.8E+00	2.3E+01				
n-ヘキサン抽出物質 (mg/l)	<0.5		<0.5	<0.5	<0.5	<0.5	<0.5				
全窒素 (mg/l)											
全燐 (mg/l)											
(その他)											
透視度 (cm)											

(4)生活環境項目(海域)

県地点 番号	地点統一番号			類型	調査 年度	水域名		糸満海域		調査担当機関名	委託
	県コード	水域 コード	地点 コード			地点名	糸満漁港南	分析担当機関名	委託		
122	47	611	55	(A)	2008						
(一般項目)											
採取月日			5/26	8/4	10/30	3/4					
採取時刻			14:00	12:15	11:35	14:55					
天候コード			04	02	02	04					
気温 (°C)			28.9	30.8	27.9	23.1					
水温 (°C)			27.4	29.5	27.2	22.2					
流量 (m <sup>3</sup> /s)											
採取位置コード			11	11	11	11					
採取水深 (m)			0.1	0.1	0.1	0.1					
全水深 (m)			12.7	11.8	13.2	11.8					
透明度 (m)			>12.7	>11.8	>13.2	>11.8					
(生活環境項目)											
pH			8.1	8.2	8.1	8.2					
DO (mg/l)			7.2	6.9	7.3	8.3					
BOD (mg/l)											
COD (mg/l)			1.1	1.9	1.2	0.8					
SS (mg/l)											
大腸菌群数 (MPN/100ml)			2.3E+01	2.3E+01	3.3E+01	2.3E+01					
n-ヘキサノ抽出物質 (mg/l)			<0.5	<0.5	<0.5	<0.5					
全窒素 (mg/l)											
全燐 (mg/l)											
(その他)											
透視度 (cm)											

県地点 番号	地点統一番号			類型	調査 年度	水域名		恩納海域		調査担当機関名	委託
	県コード	水域 コード	地点 コード			地点名	伊武部海岸地先	分析担当機関名	委託		
140	47	612	01	A	2008						
(一般項目)											
採取月日			5/23	7/30	9/5	12/4	1/16	2/12			
採取時刻			10:40	10:20	13:55	13:50	13:50	13:50			
天候コード			04	02	02	02	02	02			
気温 (°C)			27.0	32.1	30.9	24.0	19.1	23.0			
水温 (°C)			24.0	28.6	29.6	23.8	21.1	21.5			
流量 (m <sup>3</sup> /s)											
採取位置コード			11	11	11	11	11	11			
採取水深 (m)			0.1	0.1	0.1	0.1	0.1	0.1			
全水深 (m)			2	1.4	1.8	2.1	1.7	1.1			
透明度 (m)			>2.0	>1.4	>1.8	>2.1	>1.7	>1.1			
(生活環境項目)											
pH			8.0	8.1	8.1	8.1	8.2	8.1			
DO (mg/l)			8.1	8.5	7.9	7.4	7.5	8.9			
BOD (mg/l)											
COD (mg/l)			1.6	1.5	1.6	1.6	1.5	1.5			
SS (mg/l)											
大腸菌群数 (MPN/100ml)			3.5E+02	2.3E+01	2.3E+01	3.3E+01	2.3E+01	7.8E+00			
n-ヘキサノ抽出物質 (mg/l)			<0.5	<0.5	<0.5	<0.5	<0.5	<0.5			
全窒素 (mg/l)											
全燐 (mg/l)											
(その他)											
透視度 (cm)											

県地点 番号	地点統一番号			類型	調査 年度	水域名		恩納海域		調査担当機関名	委託
	県コード	水域 コード	地点 コード			地点名	安富祖海岸地先	分析担当機関名	委託		
141	47	612	51	(A)	2008						
(一般項目)											
採取月日			5/23	9/5	12/4	2/12					
採取時刻			11:05	14:10	14:10	14:10					
天候コード			04	02	02	02					
気温 (°C)			28.1	31.0	25.3	23.5					
水温 (°C)			25.1	29.5	24.2	21.7					
流量 (m <sup>3</sup> /s)											
採取位置コード			11	11	11	11					
採取水深 (m)			0.1	0.1	0.1	0.1					
全水深 (m)			4.1	3.9	4.2	3.5					
透明度 (m)			>4.1	>3.9	>4.2	>3.5					
(生活環境項目)											
pH			8.0	8.2	8.1	8.1					
DO (mg/l)			7.3	7.8	7.8	9.0					
BOD (mg/l)											
COD (mg/l)			1.6	1.5	1.8	1.4					
SS (mg/l)											
大腸菌群数 (MPN/100ml)			7.9E+01	2.3E+01	2.3E+01	2.0E+00					
n-ヘキサノ抽出物質 (mg/l)			<0.5	<0.5	<0.5	<0.5					
全窒素 (mg/l)											
全燐 (mg/l)											
(その他)											
透視度 (cm)											

(4) 生活環境項目(海域)

県地点 番号	地点統一番号			類型	調査 年度	水域名		恩納海域		調査担当機関名	委託	
	県コード	水域 コード	地点 コード			地点名	恩納漁港地先	分析担当機関名	委託			
142	47	612	02	A	2008							
(一般項目)												
採取月日	5/23		7/30		9/5		12/4		1/16		2/12	
採取時刻	11:20		10:50		14:25		14:25		14:20		14:25	
天候コード	04		02		02		02		02		02	
気温	(°C)		28.9		32		30.8		25.1		21.1	
水温	(°C)		24.4		28.5		29.3		24.1		21.9	
流量	(m <sup>3</sup> /s)											
採取位置コード	11		11		11		11		11		11	
採取水深	(m)		0.1		0.1		0.1		0.1		0.1	
全水深	(m)		4.0		2.8		4.5		4.5		5.4	
透明度	(m)		>4.0		>2.8		>4.5		>4.5		>5.0	
(生活環境項目)												
pH	8.0		8.1		8.2		8.1		8.3		8.1	
DO	(mg/l)		7.9		8.1		7.5		7.5		8.9	
BOD	(mg/l)											
COD	(mg/l)		1.6		1.3		1.9		1.7		1.8	
SS	(mg/l)											
大腸菌群数	(MPN/100ml)		5.4E+02		2.3E+01		2.3E+01		7.8E+00		7.8E+00	
n-ヘキサ抽出物質	(mg/l)		<0.5		<0.5		<0.5		<0.5		<0.5	
全窒素	(mg/l)											
全燐	(mg/l)											
(その他)												
透視度	(cm)											

県地点 番号	地点統一番号			類型	調査 年度	水域名		恩納海域		調査担当機関名	委託	
	県コード	水域 コード	地点 コード			地点名	屋嘉田海岸地先	分析担当機関名	委託			
143	47	612	52	(A)	2008							
(一般項目)												
採取月日	5/23		9/5		12/4		2/12					
採取時刻	11:40		15:35		14:40		14:45					
天候コード	04		02		02		02					
気温	(°C)		29.1		32.2		25.3		22.5			
水温	(°C)		24.7		30.5		24		21.5			
流量	(m <sup>3</sup> /s)											
採取位置コード	11		11		11		11					
採取水深	(m)		0.1		0.1		0.1		0.1			
全水深	(m)		2.6		2.1		2.6		2.1			
透明度	(m)		>2.6		>2.1		>2.6		>2.1			
(生活環境項目)												
pH	8.1		8.3		8.2		8.2					
DO	(mg/l)		7.6		7.8		8.5		10			
BOD	(mg/l)											
COD	(mg/l)		1.5		1.8		1.6		1.6			
SS	(mg/l)											
大腸菌群数	(MPN/100ml)		2.3E+01		1.3E+01		2.3E+01		7.8E+00			
n-ヘキサ抽出物質	(mg/l)		<0.5		<0.5		<0.5		<0.5			
全窒素	(mg/l)											
全燐	(mg/l)											
(その他)												
透視度	(cm)											

県地点 番号	地点統一番号			類型	調査 年度	水域名		恩納海域		調査担当機関名	委託	
	県コード	水域 コード	地点 コード			地点名	谷茶地先	分析担当機関名	委託			
144	47	612	53	(A)	2008							
(一般項目)												
採取月日	5/23		9/5		12/4		2/12					
採取時刻	11:50		15:40		14:50		15:00					
天候コード	04		02		02		02					
気温	(°C)		29.4		31.0		24.1		23.4			
水温	(°C)		24.5		30.1		24.2		21.6			
流量	(m <sup>3</sup> /s)											
採取位置コード	11		11		11		11					
採取水深	(m)		0.1		0.1		0.1		0.1			
全水深	(m)		1.4		1.5		2.2		1.8			
透明度	(m)		>1.4		>1.5		>2.2		>1.8			
(生活環境項目)												
pH	8.1		8.3		8.2		8.2					
DO	(mg/l)		7.7		7.6		8.2		7.2			
BOD	(mg/l)											
COD	(mg/l)		1.7		1.7		1.8		1.2			
SS	(mg/l)											
大腸菌群数	(MPN/100ml)		3.5E+02		2.3E+01		2.3E+01		7.8E+00			
n-ヘキサ抽出物質	(mg/l)		<0.5		<0.5		<0.5		<0.5			
全窒素	(mg/l)											
全燐	(mg/l)											
(その他)												
透視度	(cm)											



## (4)生活環境項目(海域)

県地点 番号	地点統一番号			類型	調査 年度	水域名		恩納海域			調査担当機関名	委託	
	県コード	水域 コード	地点 コード			地点名		富着海岸地先					分析担当機関名
145	47	612	03	A	2008								
(一般項目)													
採取月日				5/23	7/30	9/5	12/4	1/16	2/12				
採取時刻				12:05	11:20	15:55	15:00	14:45	15:15				
天候コード				04	02	02	02	02	02				
気 温 (°C)				30.7	31.2	32	25.5	21.9	23.2				
水 温 (°C)				24.8	28.9	30.1	22.8	22.1	21.7				
流 量 (m <sup>3</sup> /s)													
採取位置コード				11	11	11	11	11	11				
採取水深 (m)				0.1	0.1	0.1	0.1	0.1	0.1				
全水深 (m)				1.3	1.3	1.2	1.6	1.1	1.5				
透明度 (m)				>1.3	>1.3	>1.2	>1.6	>1.1	>1.5				
(生活環境項目)													
pH				8.1	8.1	8.3	8.2	8.3	8.2				
DO (mg/l)				7.6	8.6	7.9	9.4	7.9	8.4				
BOD (mg/l)													
COD (mg/l)				1.7	1.5	1.9	1.7	1.7	1.2				
SS (mg/l)													
大腸菌群数 (MPN/100ml)				7.0E+01	2.3E+01	1.3E+01	2.3E+01	1.7E+01	2.0E+00				
n-ヘキサリン抽出物質 (mg/l)				<0.5	<0.5	<0.5	<0.5	<0.5	<0.5				
全窒素 (mg/l)													
全燐 (mg/l)													
(その他)													
透視度 (cm)													

県地点 番号	地点統一番号			類型	調査 年度	水域名		恩納海域			調査担当機関名	委託
	県コード	水域 コード	地点 コード			地点名		仲泊海岸地先				
146	47	612	54	(A)	2008							
(一般項目)												
採取月日				5/23	9/5	12/4	2/12					
採取時刻				12:20	16:05	15:10	15:35					
天候コード				04	02	02	02					
気 温 (°C)				29.7	31.1	24.2	22.5					
水 温 (°C)				24.5	29.8	23.9	21.2					
流 量 (m <sup>3</sup> /s)												
採取位置コード				11	11	11	11					
採取水深 (m)				0.1	0.1	0.1	0.1					
全水深 (m)				1.8	2	2.6	2.5					
透明度 (m)				>1.8	>2.0	>2.6	>2.5					
(生活環境項目)												
pH				8.1	8.3	8.1	8.2					
DO (mg/l)				8.6	8.4	7.9	9.1					
BOD (mg/l)												
COD (mg/l)				1.3	1.6	1.8	1.0					
SS (mg/l)												
大腸菌群数 (MPN/100ml)				7.9E+01	2.3E+01	2.3E+01	2.0E+00					
n-ヘキサリン抽出物質 (mg/l)				<0.5	<0.5	<0.5	<0.5					
全窒素 (mg/l)												
全燐 (mg/l)												
(その他)												
透視度 (cm)												

県地点 番号	地点統一番号			類型	調査 年度	水域名		恩納海域			調査担当機関名	委託
	県コード	水域 コード	地点 コード			地点名		長浜海岸地先				
147	47	612	04	A	2008							
(一般項目)												
採取月日				5/23	7/30	9/5	12/4	1/16	2/12			
採取時刻				12:45	11:50	16:30	15:35	15:15	16:05			
天候コード				04	02	02	02	02	02			
気 温 (°C)				29.8	31.9	30.4	25.6	20.7	22.2			
水 温 (°C)				25.1	29	30.1	23.9	21.2	21.5			
流 量 (m <sup>3</sup> /s)												
採取位置コード				11	11	11	11	11	11			
採取水深 (m)				0.1	0.1	0.1	0.1	0.1	0.1			
全水深 (m)				11.3	11.3	12.5	11.5	12.3	9.2			
透明度 (m)				>11.3	>11.3	9.2	>11.5	>12.3	>9.2			
(生活環境項目)												
pH				8.2	8.1	8.3	8.2	8.3	8.2			
DO (mg/l)				9.3	6.5	8.2	7.9	7.9	8.9			
BOD (mg/l)												
COD (mg/l)				0.7	1.5	1.5	1.6	1.7	1.0			
SS (mg/l)												
大腸菌群数 (MPN/100ml)				2.3E+01	2.3E+01	2.3E+01	1.3E+01	2.3E+01	4.5E+00			
n-ヘキサリン抽出物質 (mg/l)				<0.5	<0.5	<0.5	<0.5	<0.5	<0.5			
全窒素 (mg/l)												
全燐 (mg/l)												
(その他)												
透視度 (cm)												

(4)生活環境項目(海域)

県地点 番号	地点統一番号			類型	調査 年度	水域名 伊佐海域				調査担当機関名	委 託
	県コード	水域 コード	地点 コード			地点名 残波岬南					
151	47	704	01	—	2008						
(一般項目)											
採取月日	8/7		2/2								
採取時刻	12:40		12:35								
天候コード	04		02								
気 温 (°C)	30.9		20.5								
水 温 (°C)	28.7		21.1								
流 量 (m <sup>3</sup> /s)											
採取位置コード	11		11								
採取水深 (m)	0.1		0.1								
全水深 (m)	15.0		17.7								
透明度 (m)	>15.0		>17.7								
(生活環境項目)											
pH	8.0		8.1								
DO (mg/l)	6.7		6.8								
BOD (mg/l)											
COD (mg/l)	1.4		1.5								
SS (mg/l)											
大腸菌群数 (MPN/100ml)	2.3E+01		7.8E+00								
n-ヘキサン抽出物質 (mg/l)	<0.5		<0.5								
全窒素 (mg/l)											
全燐 (mg/l)											
(その他)											
透視度 (cm)											

県地点 番号	地点統一番号			類型	調査 年度	水域名 伊佐海域				調査担当機関名	委 託
	県コード	水域 コード	地点 コード			地点名 比謝川河口北					
152	47	704	02	—	2008						
(一般項目)											
採取月日	8/7		2/2								
採取時刻	12:55		13:00								
天候コード	04		02								
気 温 (°C)	29.5		20.8								
水 温 (°C)	28.5		21.3								
流 量 (m <sup>3</sup> /s)											
採取位置コード	11		11								
採取水深 (m)	0.1		0.1								
全水深 (m)	10.0		11.5								
透明度 (m)	>10.0		>11.5								
(生活環境項目)											
pH	8.0		8.1								
DO (mg/l)	7.6		6.6								
BOD (mg/l)											
COD (mg/l)	1.4		1.7								
SS (mg/l)											
大腸菌群数 (MPN/100ml)	2.3E+01		1.3E+01								
n-ヘキサン抽出物質 (mg/l)	<0.5		<0.5								
全窒素 (mg/l)											
全燐 (mg/l)											
(その他)											
透視度 (cm)											

県地点 番号	地点統一番号			類型	調査 年度	水域名 伊佐海域				調査担当機関名	委 託
	県コード	水域 コード	地点 コード			地点名 比謝川河口南					
153	47	704	03	—	2008						
(一般項目)											
採取月日	8/7		2/2								
採取時刻	13:05		13:10								
天候コード	04		02								
気 温 (°C)	29.1		20.7								
水 温 (°C)	28.5		21.1								
流 量 (m <sup>3</sup> /s)											
採取位置コード	11		11								
採取水深 (m)	0.1		0.1								
全水深 (m)	12.4		11.9								
透明度 (m)	>12.4		>11.9								
(生活環境項目)											
pH	8.1		8.1								
DO (mg/l)	7.0		6.6								
BOD (mg/l)											
COD (mg/l)	1.6		1.9								
SS (mg/l)											
大腸菌群数 (MPN/100ml)	3.5E+02		4.9E+01								
n-ヘキサン抽出物質 (mg/l)	<0.5		<0.5								
全窒素 (mg/l)											
全燐 (mg/l)											
(その他)											
透視度 (cm)											

(4)生活環境項目(海域)

県地点 番号	地点統一番号			類型	調査 年度	水域名		伊佐海域	調査担当機関名	委託
	県コード	水域 コード	地点 コード			地点名	水釜地先			
154	47	704	04	—	2008	地点名	水釜地先		分析担当機関名	委託
(一般項目)										
採取月日				8/7	2/2					
採取時刻				13:35	13:25					
天候コード				04	02					
気温 (°C)				29.1	20.9					
水温 (°C)				28.6	21.1					
流量 (m <sup>3</sup> /s)										
採取位置コード				11	11					
採取水深 (m)				0.1	0.1					
全水深 (m)				18.9	16.2					
透明度 (m)				16.2	>16.2					
(生活環境項目)										
pH				8.1	8.1					
DO (mg/l)				7.3	7.4					
BOD (mg/l)										
COD (mg/l)				1.6	1.8					
SS (mg/l)										
大腸菌群数 (MPN/100ml)				2.3E+01	2.3E+01					
n-ヘキサン抽出物質 (mg/l)				<0.5	<0.5					
全窒素 (mg/l)										
全燐 (mg/l)										
(その他)										
透視度 (cm)										

県地点 番号	地点統一番号			類型	調査 年度	水域名		伊佐海域	調査担当機関名	委託
	県コード	水域 コード	地点 コード			地点名	砂辺地先			
155	47	704	05	—	2008	地点名	砂辺地先		分析担当機関名	委託
(一般項目)										
採取月日				8/7	2/2					
採取時刻				13:45	13:35					
天候コード				04	02					
気温 (°C)				29.8	20.5					
水温 (°C)				28.4	21.3					
流量 (m <sup>3</sup> /s)										
採取位置コード				11	11					
採取水深 (m)				0.1	0.1					
全水深 (m)				24.3	24.3					
透明度 (m)				18.3	19.0					
(生活環境項目)										
pH				8.1	8.2					
DO (mg/l)				6.7	6.9					
BOD (mg/l)										
COD (mg/l)				1.5	1.8					
SS (mg/l)										
大腸菌群数 (MPN/100ml)				2.3E+01	2.3E+01					
n-ヘキサン抽出物質 (mg/l)				<0.5	<0.5					
全窒素 (mg/l)										
全燐 (mg/l)										
(その他)										
透視度 (cm)										

県地点 番号	地点統一番号			類型	調査 年度	水域名		伊佐海域	調査担当機関名	委託
	県コード	水域 コード	地点 コード			地点名	白比川地先			
156	47	704	06	—	2008	地点名	白比川地先		分析担当機関名	委託
(一般項目)										
採取月日				8/7	2/2					
採取時刻				13:55	13:45					
天候コード				04	02					
気温 (°C)				30.1	21.0					
水温 (°C)				29.2	21.1					
流量 (m <sup>3</sup> /s)										
採取位置コード				11	11					
採取水深 (m)				0.1	0.1					
全水深 (m)				8.4	12.2					
透明度 (m)				>8.4	>12.2					
(生活環境項目)										
pH				8.1	8.2					
DO (mg/l)				6.8	7.1					
BOD (mg/l)										
COD (mg/l)				1.3	1.7					
SS (mg/l)										
大腸菌群数 (MPN/100ml)				2.3E+01	4.5E+00					
n-ヘキサン抽出物質 (mg/l)				<0.5	<0.5					
全窒素 (mg/l)										
全燐 (mg/l)										
(その他)										
透視度 (cm)										

(4)生活環境項目(海域)

県地点 番号	地点統一番号			類型	調査 年度	水域名		伊佐海域	調査担当機関名	委託
	県コード	水域 コード	地点 コード			地点名	大山地先			
157	47	704	07	—	2008				分析担当機関名	委託
(一般項目)										
採取月日	8/7		2/2							
採取時刻	14:00		13:55							
天候コード	04		02							
気温	(°C)		30.6		20.9					
水温	(°C)		28.7		21.3					
流量	(m <sup>3</sup> /s)									
採取位置コード	11		11							
採取水深	(m)		0.1		0.1					
全水深	(m)		6.6		7.7					
透明度	(m)		>6.6		>7.7					
(生活環境項目)										
pH	8.1		8.2							
DO	(mg/l)		6.4		7.8					
BOD	(mg/l)									
COD	(mg/l)		1.8		1.7					
SS	(mg/l)									
大腸菌群数	(MPN/100ml)		2.3E+01		2.3E+01					
n-ヘキサン抽出物質	(mg/l)		<0.5		<0.5					
全窒素	(mg/l)									
全燐	(mg/l)									
(その他)										
透視度	(cm)									

県地点 番号	地点統一番号			類型	調査 年度	水域名		伊佐海域	調査担当機関名	委託
	県コード	水域 コード	地点 コード			地点名	沖電地先			
158	47	704	08	—	2008				分析担当機関名	委託
(一般項目)										
採取月日	8/7		2/2							
採取時刻	14:50		14:40							
天候コード	04		02							
気温	(°C)		31.0		21.1					
水温	(°C)		29.8		21.4					
流量	(m <sup>3</sup> /s)									
採取位置コード	11		11							
採取水深	(m)		0.1		0.1					
全水深	(m)		13.3		14.2					
透明度	(m)		12.1		11.0					
(生活環境項目)										
pH	8.1		8.2							
DO	(mg/l)		6.4		6.8					
BOD	(mg/l)									
COD	(mg/l)		1.7		1.7					
SS	(mg/l)									
大腸菌群数	(MPN/100ml)		3.3E+01		2.3E+01					
n-ヘキサン抽出物質	(mg/l)		<0.5		<0.5					
全窒素	(mg/l)									
全燐	(mg/l)									
(その他)										
透視度	(cm)									

県地点 番号	地点統一番号			類型	調査 年度	水域名		伊佐海域	調査担当機関名	委託
	県コード	水域 コード	地点 コード			地点名	港川地先			
159	47	704	09	—	2008				分析担当機関名	委託
(一般項目)										
採取月日	8/7		2/2							
採取時刻	14:40		14:25							
天候コード	04		02							
気温	(°C)		29.5		21.5					
水温	(°C)		28.4		21.1					
流量	(m <sup>3</sup> /s)									
採取位置コード	11		11							
採取水深	(m)		0.1		0.1					
全水深	(m)		14.0		14.0					
透明度	(m)		>14.0		>14.0					
(生活環境項目)										
pH	8.1		8.2							
DO	(mg/l)		7.2		6.9					
BOD	(mg/l)									
COD	(mg/l)		1.9		1.7					
SS	(mg/l)									
大腸菌群数	(MPN/100ml)		2.3E+01		2.3E+01					
n-ヘキサン抽出物質	(mg/l)		<0.5		<0.5					
全窒素	(mg/l)									
全燐	(mg/l)									
(その他)										
透視度	(cm)									

(4)生活環境項目(海域)

県地点 番号	地点統一番号			類型	調査 年度	水域名				伊佐海域				調査担当機関名		委 託	
	県コード	水域 コード	地点 コード			地点名				キャンプキンザー地先				分析担当機関名		委 託	
160	47	704	10	—	2008												
(一般項目)																	
採取月日					8/7	2/2											
採取時刻					14:30	14:10											
天候コード					04	02											
気 温 (°C)					29.2	20.6											
水 温 (°C)					28.6	21.1											
流 量 (m <sup>3</sup> /s)																	
採取位置コード					11	11											
採取水深 (m)					0.1	0.1											
全水深 (m)					11.4	13.2											
透明度 (m)					>11.4	>13.2											
(生活環境項目)																	
pH					8.1	8.2											
DO (mg/l)					7.5	7.1											
BOD (mg/l)																	
COD (mg/l)					1.6	1.8											
SS (mg/l)																	
大腸菌群数 (MPN/100ml)					2.3E+01	2.3E+01											
n-ヘキサン抽出物質 (mg/l)					<0.5	<0.5											
全窒素 (mg/l)																	
全燐 (mg/l)																	
(その他)																	
透視度 (cm)																	

## II 地 下 水

## Ⅱ 地下水

### 1 目的

水質汚濁防止法(昭和45年法律第138号)第15条の規定に基づき、地下水の水質汚濁状況の常時監視を行う。

### 2 測定区分

#### (1)概況調査(南部・離島7市町村9地点)

- ① 県内を4ブロックに分けローテーションで地域ごとの全体的な地下水質の状況把握を目的とした調査である。平成20年度は南部・離島市町村で人の健康の保護に関する項目(カドミウム等26項目)について調査した。
- ② 調査対象市町村:糸満市、南城市、南風原町、八重瀬町、与那原町、南大東村、北大東村

#### (2)定期モニタリング調査(10市町村16地点)

- ① 概況調査等において環境基準を超過した地下水の継続的な監視を目的とした調査である。検出項目を調査した。
- ② 調査対象市町村:浦添市、沖縄市、豊見城市、うるま市、宮古島市、石垣市、嘉手納町、西原町、北谷町、恩納村

### 3 調査期間:平成20年7月～平成21年2月

### 4 測定項目(26項目)

カドミウム、全シアン、鉛、六価クロム、砒素、総水銀、アルキル水銀、PCB、ジクロロメタン、四塩化炭素、1,2-ジクロロエタン、1,1-ジクロロエチレン、シス-1,2-ジクロロエチレン、1,1,1-トリクロロエタン、1,1,2-トリクロロエタン、トリクロロエチレン、テトラクロロエチレン、1,3-ジクロロプロペン、チウラム、シマジン、チオベンカルブ、ベンゼン、セレン、硝酸性窒素及び亜硝酸性窒素、ふっ素、ほう素

### 5 測定結果の評価方法:地下水の水質汚濁に係る環境基準(平成9年環境庁告示第10号)による。

### 6 調査機関:沖縄県

### 7 調査結果の概要

#### (1)概況調査

全調査地点において、環境基準を達成していた。

#### (2)定期モニタリング調査

##### ① 砒素

7地点で測定した結果、6地点(浦添市屋富祖、浦添市当山、沖縄市与儀、うるま市石川、うるま市屋慶名、北谷町桑江)で環境基準を超過した。

##### ② 総水銀・アルキル水銀

4地点で測定した結果、全地点において不検出であった。

##### ③ トリクロロエチレン、テトラクロロエチレン、1,1,1-トリクロロエタン

3地点で測定した結果、環境基準の超過はなかった。1,1,1-トリクロロエタンについては、全地点で不検出であった。

##### ④ 1,2-ジクロロエタン

1地点で測定した結果、不検出であった。

##### ⑤ 硝酸性窒素及び亜硝酸性窒素

1地点で調査を行ったところ、環境基準の超過はなかった。

地下水の水質汚濁に係る環境基準(平成9年3月 環境庁告示第10号)

別表

項目	基準値	測定方法
カドミウム	0.01mg/ℓ以下	日本工業規格(以下「規格」という。)K0102の55に定める方法
全シアン	検出されないこと	規格K0102の38.1.2及び38.2に定める方法又は規格K0102の38.1.2及び38.3に定める方法
鉛	0.01mg/ℓ以下	規格K0102の54に定める方法
六価クロム	0.05mg/ℓ以下	規格K0102の65.2に定める方法
砒素	0.01mg/ℓ以下	規格K0102の61.2又は61.3に定める方法
総水銀	0.0005mg/ℓ以下	昭和46年12月環境庁告示第59号(水質汚濁に係る環境基準について)(以下「公共用水域告示」という。)付表1に掲げる方法
アルキル水銀	検出されないこと	公共用水域告示付表2に掲げる方法
PCB	検出されないこと	公共用水域告示付表3に掲げる方法
ジクロロメタン	0.02mg/ℓ以下	規格K0125の5.1、5.2又は5.3.2に定める方法
四塩化炭素	0.002mg/ℓ以下	規格K0125の5.1、5.2、5.3.1、5.4.1又は5.5に定める方法
1, 2-ジクロロエタン	0.004mg/ℓ以下	規格K0125の5.1、5.2、5.3.1又は5.3.2に定める方法
1, 1-ジクロロエチレン	0.02mg/ℓ以下	規格K0125の5.1、5.2又は5.3.2に定める方法
シス-1, 2-ジクロロエチレン	0.04mg/ℓ以下	規格K0125の5.1、5.2又は5.3.2に定める方法
1, 1, 1-トリクロロエタン	1mg/ℓ以下	規格K0125の5.1、5.2、5.3.1、5.4.1又は5.5に定める方法
1, 1, 2-トリクロロエタン	0.006mg/ℓ以下	規格K0125の5.1、5.2、5.3.1、5.4.1又は5.5に定める方法
トリクロロエチレン	0.03mg/ℓ以下	規格K0125の5.1、5.2、5.3.1、5.4.1又は5.5に定める方法
テトラクロロエチレン	0.01mg/ℓ以下	規格K0125の5.1、5.2、5.3.1、5.4.1又は5.5に定める方法
1, 3-ジクロロプロペン	0.002mg/ℓ以下	規格K0125の5.1、5.2又は5.3.1に定める方法
チウラム	0.006mg/ℓ以下	公共用水域告示付表4に掲げる方法
シマジン	0.003mg/ℓ以下	公共用水域告示付表5の第1又は第2に掲げる方法
チオベンカルブ	0.02mg/ℓ以下	公共用水域告示付表5の第1又は第2に掲げる方法
ベンゼン	0.01mg/ℓ以下	規格K0125の5.1、5.2又は5.3.2に定める方法
セレン	0.02mg/ℓ以下	規格K0102の67.2又は67.3に定める方法
硝酸性窒素及び亜硝酸性窒素	10mg/ℓ以下	硝酸性窒素にあつては規格K0102の43.2.1、43.2.3又は43.2.5に定める方法、亜硝酸性窒素にあつては規格K0102の43.1に定める方法
ふっ素	0.8mg/ℓ以下	規格K0102の34.1に定める方法又は公共用水域告示付表6に掲げる方法
ほう素	1mg/ℓ以下	規格K0102の47.1若しくは47.3に定める方法又は公共用水域告示付表7に掲げる方法

備考

1. 基準値は年間平均値とする。ただし、全シアンに係る基準値については、最高値とする。
2. 「検出されないこと」とは、測定方法の欄に掲げる方法により測定した場合において、その結果が当該方法の定量限界を下回ることをいう。
3. 硝酸性窒素及び亜硝酸性窒素の濃度は、規格K0102の43.2.1、43.2.3又は43.2.5により測定された硝酸イオンの濃度に換算係数0.2259を乗じたものと規格K0102の43.1により測定された亜硝酸イオンの濃度に換算係数0.3045を乗じたものの和とする。



# 地下水質測定結果

## (1) 概況調査

(単位：mg/L)

市 町 村 名		糸満市	南城市		南風原町
地 区 名		大里	玉城字前川	知念字志喜屋	大名
採 水 年 月 日		H20.8.25	H20.8.25	H20.8.25	H20.8.25
pH		7.2	7.5	7.7	7.6
	環境基準値				
カドミウム	0.01以下	不検出	不検出	不検出	不検出
全シアン	検出されないこと	不検出	不検出	不検出	不検出
鉛	0.01以下	不検出	不検出	不検出	不検出
六価クロム	0.05以下	不検出	不検出	不検出	不検出
砒素	0.01以下	不検出	不検出	不検出	不検出
総水銀	0.0005以下	不検出	不検出	不検出	不検出
アルキル水銀	検出されないこと	不検出	不検出	不検出	不検出
PCB	検出されないこと	不検出	不検出	不検出	不検出
トリクロロエチレン(TCE)	0.03以下	不検出	不検出	不検出	不検出
テトラクロロエチレン(PCE)	0.01以下	不検出	不検出	不検出	不検出
四塩化炭素	0.002以下	不検出	不検出	不検出	不検出
ジクロロメタン	0.02以下	不検出	不検出	不検出	不検出
1,2-ジクロロエタン	0.004以下	不検出	不検出	不検出	不検出
1,1,1-トリクロロエタン(MC)	1以下	不検出	不検出	不検出	不検出
1,1,2-トリクロロエタン	0.006以下	不検出	不検出	不検出	不検出
1,1-ジクロロエチレン	0.02以下	不検出	不検出	不検出	不検出
シス-1,2-ジクロロエチレン	0.04以下	不検出	不検出	不検出	不検出
チウラム	0.006以下	不検出	不検出	不検出	不検出
シマジン	0.003以下	不検出	不検出	不検出	不検出
1,3-ジクロロプロペン	0.002以下	不検出	不検出	不検出	不検出
チオベンカルブ	0.02以下	不検出	不検出	不検出	不検出
ベンゼン	0.01以下	不検出	不検出	不検出	不検出
セレン	0.01以下	不検出	不検出	不検出	不検出
硝酸性窒素及び亜硝酸性窒素	10以下	4.9	4.5	5.4	0.19
ふっ素	0.8以下	不検出	不検出	不検出	0.19
ほう素	1以下	0.055	0.064	0.054	0.14

(単位：mg/L)

市 町 村 名		八重瀬町		与那原町	南大東村	北大東村
地 区 名		高良	具志頭	与那原	在所	中野
採 水 年 月 日		H20.8.25	H20.8.25	H20.8.25	H20.8.26	H20.8.27
pH		6.9	7.2	7.3	7.1	6.8
	環境基準値					
カドミウム	0.01以下	不検出	不検出	不検出	不検出	不検出
全シアン	検出されないこと	不検出	不検出	不検出	不検出	不検出
鉛	0.01以下	不検出	不検出	不検出	不検出	不検出
六価クロム	0.05以下	不検出	不検出	不検出	不検出	不検出
砒素	0.01以下	不検出	不検出	0.004	不検出	0.003
総水銀	0.0005以下	不検出	不検出	不検出	不検出	不検出
アルキル水銀	検出されないこと	不検出	不検出	不検出	不検出	不検出
PCB	検出されないこと	不検出	不検出	不検出	不検出	不検出
トリクロロエチレン(TCE)	0.03以下	不検出	不検出	不検出	不検出	不検出
テトラクロロエチレン(PCE)	0.01以下	不検出	不検出	不検出	不検出	不検出
四塩化炭素	0.002以下	不検出	不検出	不検出	不検出	不検出
ジクロロメタン	0.02以下	不検出	不検出	不検出	不検出	不検出
1,2-ジクロロエタン	0.004以下	不検出	不検出	不検出	不検出	不検出
1,1,1-トリクロロエタン(MC)	1以下	不検出	不検出	不検出	不検出	不検出
1,1,2-トリクロロエタン	0.006以下	不検出	不検出	不検出	不検出	不検出
1,1-ジクロロエチレン	0.02以下	不検出	不検出	不検出	不検出	不検出
シス-1,2-ジクロロエチレン	0.04以下	不検出	不検出	不検出	不検出	不検出
チウラム	0.006以下	不検出	不検出	不検出	不検出	不検出
シマジン	0.003以下	不検出	不検出	不検出	不検出	不検出
1,3-ジクロロプロペン	0.002以下	不検出	不検出	不検出	不検出	不検出
チオベンカルブ	0.02以下	不検出	不検出	不検出	不検出	不検出
ベンゼン	0.01以下	不検出	不検出	不検出	不検出	不検出
セレン	0.01以下	不検出	不検出	不検出	不検出	不検出
硝酸性窒素及び亜硝酸性窒素	10以下	1.2	10	0.78	不検出	不検出
ふっ素	0.8以下	不検出	不検出	0.40	0.05	0.24
ほう素	1以下	0.07	0.041	0.097	0.42	0.18

## (2) 地下水定期モニタリング調査

(平均値、単位：mg/L)

市町村	字 井戸番号	種別	砒素	総水銀	アルキル水銀	トリ クロロエチレン	テトラクロ ロエチレン	1, 1, 1-トリ クロロエタン	1, 2- ジクロロエタン	硝酸性窒素 及び 亜硝酸性窒素
			環境 基準	0.01 以下	0.0005 以下	検出され ないこと	0.03以下	0.01以下	1以下	0.04以下
豊見城市	高嶺 010100	湧水	—	—	—	0.0005	0.0011	不検出	—	—
浦添市	屋富祖 000100	井戸	0.084	—	—	—	—	—	—	—
	当山 000100	井戸	0.029	—	—	—	—	—	—	—
沖縄市	登川 000200	井戸	—	不検出	不検出	—	—	—	—	—
	登川 000400	井戸	—	不検出	不検出	—	—	—	—	—
	知花 000400	井戸	—	不検出	不検出	—	—	—	—	—
	与儀 000100	井戸	0.030	—	—	—	—	—	—	—
西原町	小那覇 000100	井戸	—	—	—	—	—	—	不検出	—
北谷町	桑江 000100	井戸	0.014	—	—	—	—	—	—	—
嘉手納町	屋良 010100	湧水	—	—	—	0.015	0.0016	不検出	—	—
うるま市	石川 000200	井戸	0.016	—	—	—	—	—	—	—
	石川嘉手納 000100	井戸	—	不検出	不検出	—	—	—	—	—
	与那城屋敷名 000100	井戸	0.023	—	—	—	—	—	—	—
恩納村	谷茶 000300	井戸	0.006	—	—	—	—	—	—	—
宮古島市	伊良部仲地 000100	井戸	—	—	—	—	—	—	—	8.3
石垣市	登野城 000100	井戸	—	—	—	不検出	0.0018	不検出	—	—
西原町	小那覇 000100	井戸	—	—	—	—	—	—	<0.0005	—

平成 20 年度 水質測定結果  
(公共用水域及び地下水)  
(平成 21 年 12 月発行)

編集・発行	沖縄県文化環境部環境保全課
郵便番号	900 - 8570
住 所	沖縄県那覇市泉崎 1-2-2
T E L	0 9 8 - 8 6 6 - 2 2 3 6
F A X	0 9 8 - 8 6 6 - 2 2 4 0
E - m a i l	aa038008@pref.okinawa.lg.jp

