

粟国村



[粟国村：事業一覧]			
区分	番号	事業名	地区名
農業農村整備事業 (ハード事業)	1	農産物の販売促進事業	出田
	2	中山間地域活性化事業	出田
漁業漁港整備事業	3	漁港整備事業	出田
	4	漁港整備事業	出田

渡名喜村



[渡名喜村：事業一覧]			
区分	番号	事業名	地区名
農業農村整備事業 (ハード事業)	1	農産物の販売促進事業	出田
	2	中山間地域活性化事業	出田
漁業漁港整備事業	3	漁港整備事業	出田
	4	漁港整備事業	出田

座間味村

S=1:200,000

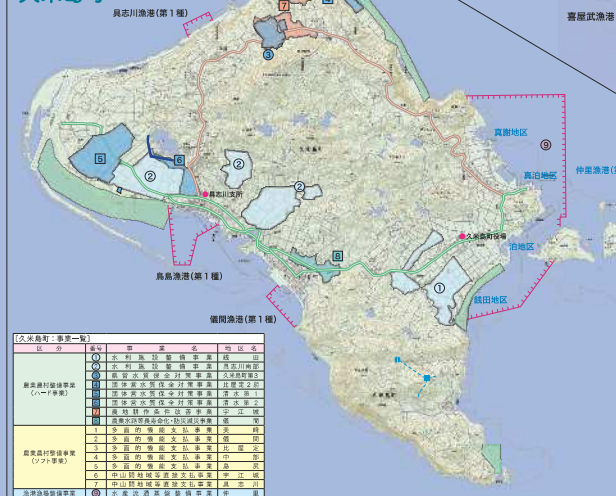
渡嘉敷村



[座間味村：事業一覧]			
区分	番号	事業名	地区名
農業農村整備事業 (ハード事業)	1	農産物の販売促進事業	出田
	2	中山間地域活性化事業	出田
漁業漁港整備事業	3	漁港整備事業	出田
	4	漁港整備事業	出田

[渡嘉敷村：事業一覧]			
区分	番号	事業名	地区名
農業農村整備事業 (ハード事業)	1	農産物の販売促進事業	出田
	2	中山間地域活性化事業	出田
漁業漁港整備事業	3	漁港整備事業	出田
	4	漁港整備事業	出田

久米島町

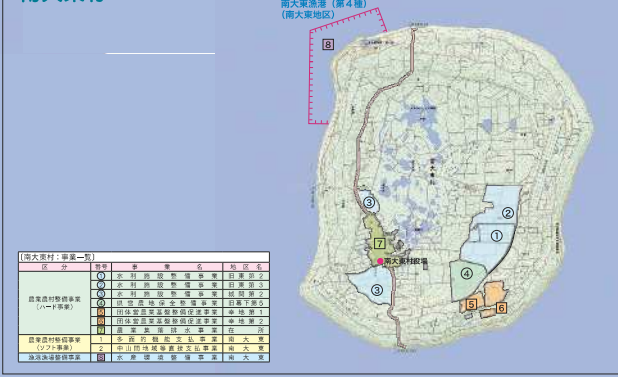


[久米島町：事業一覧]			
区分	番号	事業名	地区名
農業農村整備事業 (ハード事業)	1	農産物の販売促進事業	出田
	2	中山間地域活性化事業	出田
漁業漁港整備事業	3	漁港整備事業	出田
	4	漁港整備事業	出田

漁港の種類		
種類	内容	管理者
第1種	利用の範囲が地元漁場を主とする。	県管理 (5港) 市町村管理 (10港)
第2種	利用の範囲が第1種漁港より広いが全国的な利用でないもの。	県管理 (2港)
第3種	利用の範囲が全国的なもので、本県では糸満漁港のみ。	県管理 (1港)
第4種	離島、その他辺地にあって漁場の開発又は漁船の避難上特に必要ないもの。	県管理 (2港)

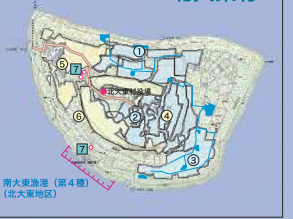


南大東村



[南大東村：事業一覧]			
区分	番号	事業名	地区名
農業農村整備事業 (ハード事業)	1	農産物の販売促進事業	出田
	2	中山間地域活性化事業	出田
漁業漁港整備事業	3	漁港整備事業	出田
	4	漁港整備事業	出田

北大東村



[北大東村：事業一覧]			
区分	番号	事業名	地区名
農業農村整備事業 (ハード事業)	1	農産物の販売促進事業	出田
	2	中山間地域活性化事業	出田
漁業漁港整備事業	3	漁港整備事業	出田
	4	漁港整備事業	出田

凡例	
記号	事業名
(N)	県営事業
(M)	市町村営事業
(水)	水利施設整備事業
(土)	農地整備事業
(水)	水質保全対策事業
(農)	農地保全対策事業
(農)	農村集落基盤再編・整備事業
(農)	農業集落排水事業
(農)	農地耕作条件改善事業
(長)	長寿命化・防災減災事業
(基)	基礎整備促進事業
(漁)	漁港漁場整備事業
(水)	排水
(農)	農村振興局所管海岸
(国)	国営本島南部土地改良受益地区
(港)	漁港区域
(高)	高速度道
(国)	国道
(主)	主要地方道
(地)	地下ダム
(●)	市町村役場

電子地形図 25000 (国土院) を加工して作成