

### 1.3.4 第27回調査（令和2年12月）

第27回調査時の海岸の状況、作業状況、主な海岸漂着物を地点別に図1.3-20～24に、特徴的な海岸漂着物を、図1.3-25に示す。



図1.3-20 石垣島 伊野田南海岸（八重山諸島地域 東向き）  
（第27回 令和2年12月5日）

	
回収前（左）	回収前（右）
	
回収後（左）	回収後（右）
	
対照枠	主要な海岸漂着物： ペットボトル
	
回収作業状況	回収した海岸漂着物

図 1.3-21 西表島 星砂海岸（八重山諸島地域 北向き）  
（第 27 回 令和 2 年 12 月 3 日）









	
回収前（左）	回収前（右）
	
回収後（左）	回収後（右）
	
対照枠	主要な海岸漂着物： ペットボトル
	
回収作業状況	回収した海岸漂着物

図 1.3-22 西表島 高那（八重山諸島地域 北東向き）  
（第 27 回 令和 2 年 12 月 2 日）




	
<p>回収前 (左)</p>	<p>回収前 (右)</p>
	
<p>回収後 (左)</p>	<p>回収後 (右)</p>
	
<p>対照枠</p>	<p>主要な海岸漂着物： プラスチック類</p>
	
<p>回収作業状況</p>	<p>回収した海岸漂着物</p>

図 1.3-23 西表島 南風見田浜 (八重山諸島地域 南向き)  
(第 27 回 令和 2 年 12 月 1 日)

	
回収前 (左)	回収前 (右)
	
回収後 (左)	回収後 (右)
	
対照枠	主要な海岸漂着物： プラスチック類
	
回収作業状況	回収した海岸漂着物

図 1.3-24 西表島 美田良浜 (八重山諸島地域 西向き)  
(第 27 回 令和 2 年 12 月 2 日)



石垣島 伊野田南海岸（不明）

注）（ ）は生産国を示す。

図 1.3-25 特徴的な海岸漂着物（ビニール製バルーン）  
（第 27 回 令和 2 年 12 月 5 日）